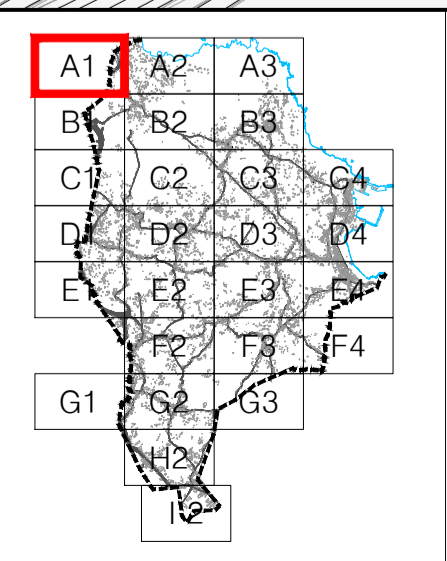


Concello de Oleiros

DELIMITACIÓN	DESLINDE DO D.P.M.T.	SIMBOLOXÍA	ASPECTOS TÉCNICOS
<ul style="list-style-type: none"> - - + - LÍMITE MUNICIPAL SOLO URBANO --- DISTritos DO SOLO URBANO SOLO URBANIZABLE SOLO DE NÚCLEO RURAL LÍMITE DE ÁREA DE PLANEAMENTO OU XESTIÓN 	<ul style="list-style-type: none"> +++++ SERVIZUME PROTECCIÓN DE COSTAS ----- ZONA DE INFLUENCIA --- D.P.M.T. ----- LIÑA DE RIBEIRA 	<ul style="list-style-type: none"> --- ALIACIÓN ----- LIÑA DE FONDO OU RECUAMENTO (LIÑA LÍMITE DE EDIFICACIÓN NAS ESTRADAS) ----- LIÑA DE SOPORTAL OU PASO EN PLANTA BAIXA 	<ul style="list-style-type: none"> ± 116,20 RASANTE ACOTACIÓN DE RÚAS E FONDOS ANCHO DE RÚA EXISTENTE ACOTACIÓN DE RECUAMENTO EN ESTRADAS (LEG.-LÍMITE EXTERIOR DA CALZADA DE ESTRADA)



PLAN XERAL DE ORDENACIÓN MUNICIPAL

SADA

DOCUMENTO DE APROBACIÓN PROVISIONAL

FEBREIRO 2016

MONTEOLIVA ARQUITECTURA S.L.P.

ANGEL L. MONTEOLIVA DÍAZ, ARQUITECTO

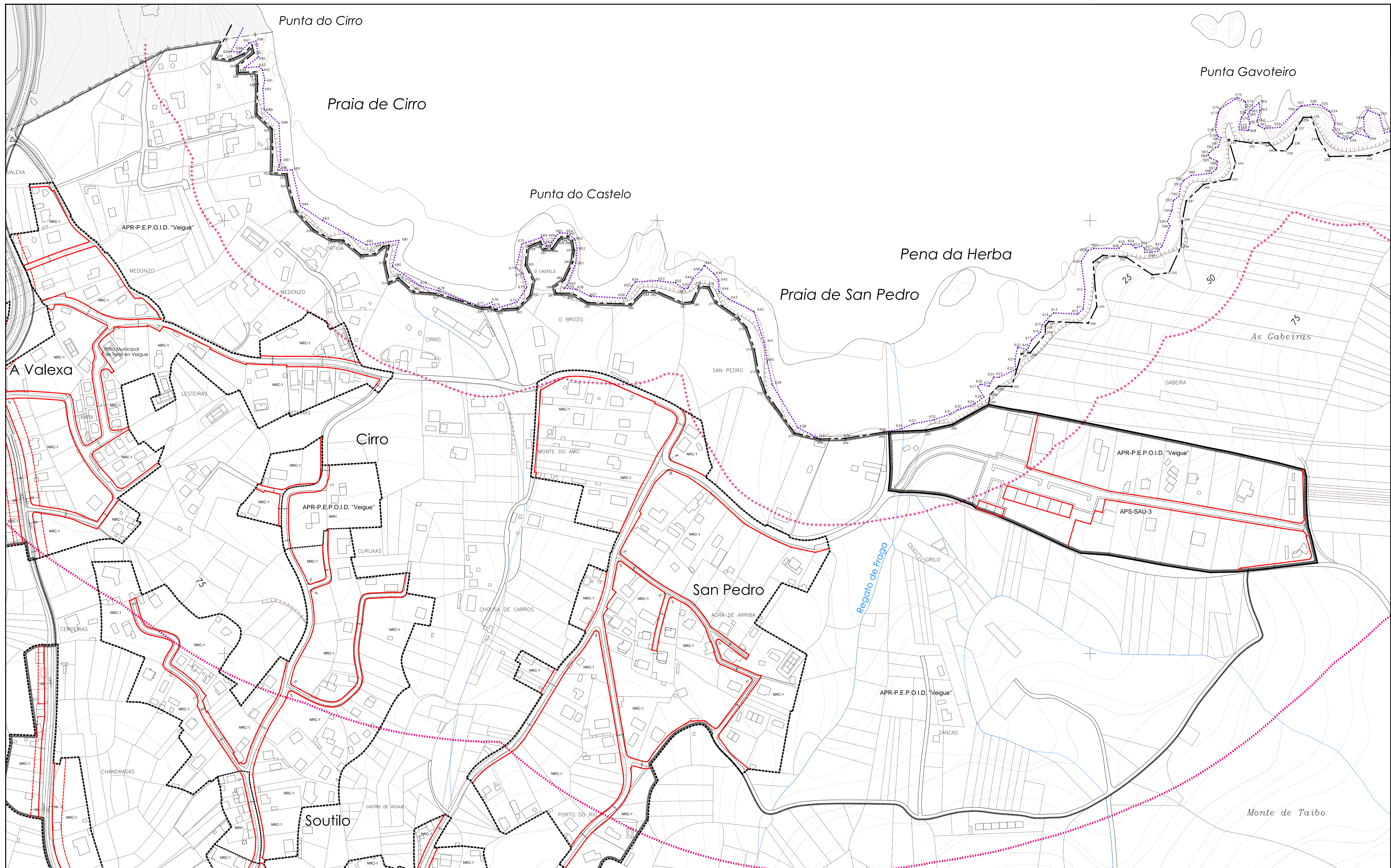
ORDENACIÓN DETALLADA

COTAS E RASANTES

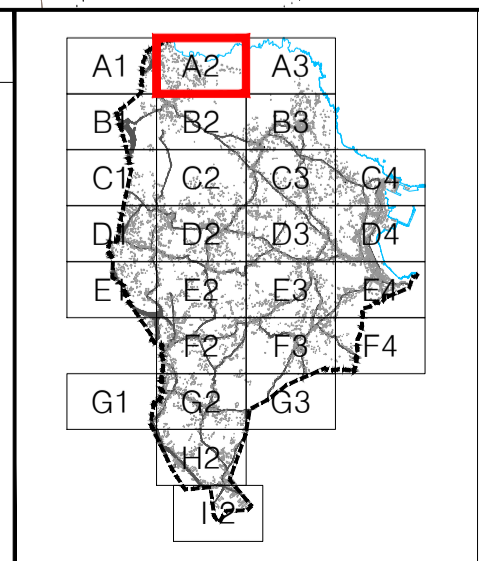
CÓDIGO DE PLANO:

OD-CR-A1

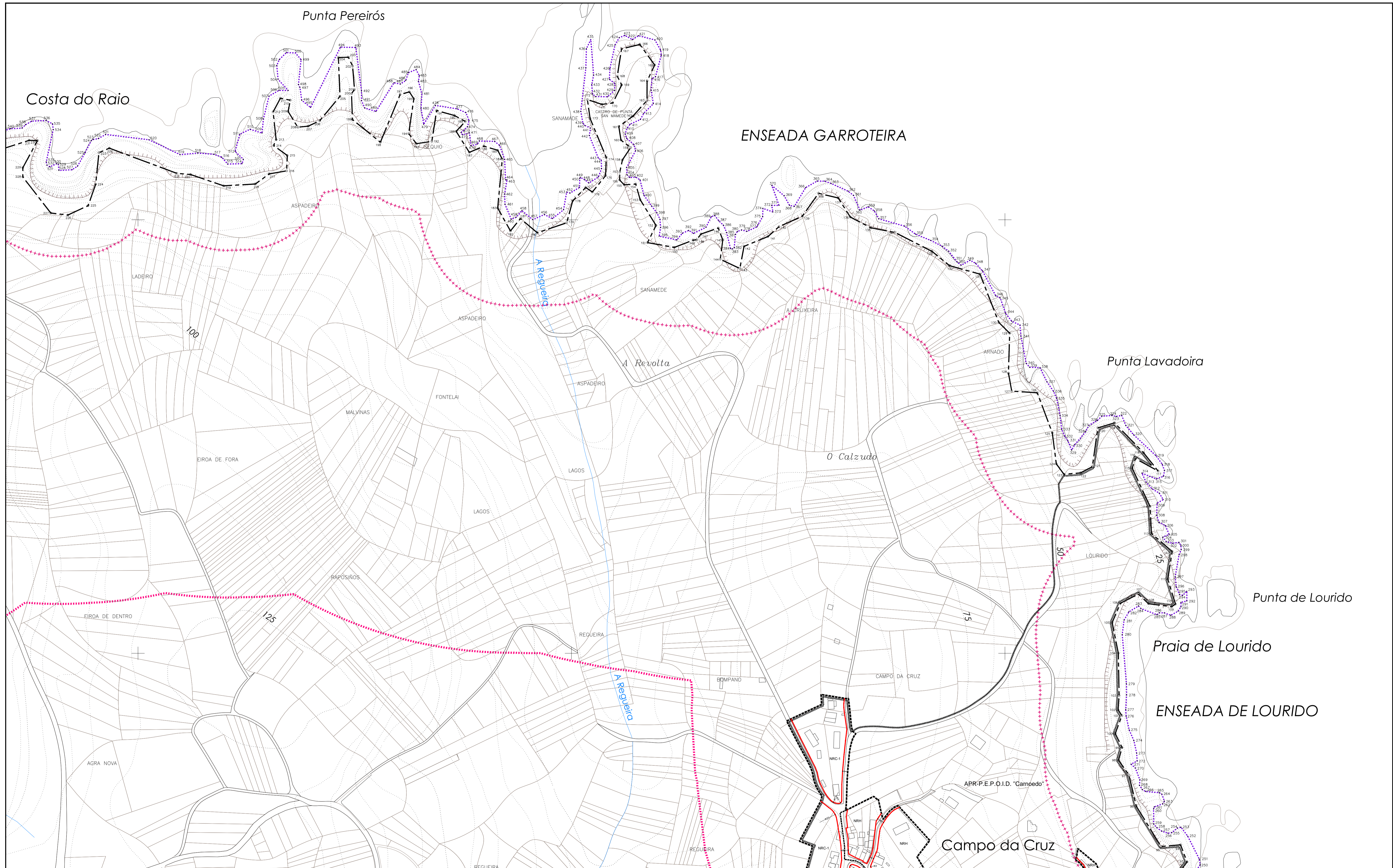
A1: 1/2.000 A3: 1/4.000



DELIMITACIÓNS	DESLINDE DO D.P.M.T.	SIMBOLOXÍA	
<ul style="list-style-type: none"> ---+--- LÍMITE MUNICIPAL — SOLO URBANO — DISTRICTOS DO SOLO URBANO --- SOLO URBANIZABLE --- SOLO DE NÚCLEO RURAL --- LÍMITE DE ÁREA DE PLANEAMENTO OU XESTIÓN 	<ul style="list-style-type: none"> +++++ SERVIZUME PROTECCIÓN DE COSTAS ----- ZONA DE INFLUENCIA --- D.P.M.T. ----- LIÑA DE RIBEIRA 	<ul style="list-style-type: none"> — ALIÑACIÓN --- LIÑA DE FONDO OU RECUJAMENTO (LIÑA LÍMITE DE EDIFICACIÓN NAS ESTRADAS) ----- LIÑA DE SOPORTAL OU PASO EN PLANTA BAIXA 	<ul style="list-style-type: none"> — RASANTE — ACOTACIÓN DE RÚAS E FONDOS — ANCHO DE RÚA EXISTENTE — ACOTACIÓN DE RECUJAMENTO EN ESTRADAS (LEG-ALHA EXTERIOR DA CALZADA DA ESTRADA)



PLAN XERAL DE ORDENACIÓN MUNICIPAL SADA				DOCUMENTO DE APROBACIÓN PROVISIONAL	FEBREIRO 2016
ORDENACIÓN DETALLADA COTAS E RASANTES				CÓDIGO DE PLANO: OD-CR-A2	A1: 1/2.000 A3: 1/4.000



DELIMITACIÓNS	DESLINDE DO D.P.M.T.	SIMBOLOXÍA	SIMBOLOXÍA
<ul style="list-style-type: none"> ---+--- LÍMITE MUNICIPAL — SOLO URBANO — DISTRICTOS DO SOLO URBANO — SOLO URBANIZABLE — SOLO DE NÚCLEO RURAL — LÍMITE DE ÁREA DE PLANEAMENTO OU XESTIÓN 	<ul style="list-style-type: none"> +++++ SERVIDUME PROTECCIÓN DE COSTAS ----- ZONA DE INFLUENCIA --- D.P.M.T. ----- LIÑA DE RIBEIRA 	<ul style="list-style-type: none"> — ALIÑACIÓN ----- LIÑA DE FONDO OU RECUJAMENTO (LIÑA LÍMITE DE EDIFICACIÓN NAS ESTRADAS) ----- LIÑA DE SOPORTAL OU PASO EN PLANTA BAIXA 	<ul style="list-style-type: none"> — RASANTE — ACOTACIÓN DE RÚAS E FONDOS — ANCHO DE RÚA EXISTENTE — ACOTACIÓN DE RECUJAMENTO EN ESTRADAS (LEG.-LÍMITE EXTERIOR DA CALZADA DA ESTRADA)

A1	A2	A3
B1	B2	B3
C1	C2	C3
D1	D2	D3
E1	E2	E3
F1	F2	F3
G1	G2	G3

PLAN XERAL DE ORDENACIÓN MUNICIPAL

SADA

DOCUMENTO DE APROBACIÓN PROVISIONAL FEBREIRO 2016

MONTOLIVA ARQUITECTURA, S.L.P.

ANGEL L. MONTOLIVA DÍAZ, ARQUITECTO

ORDENACIÓN DETALLADA

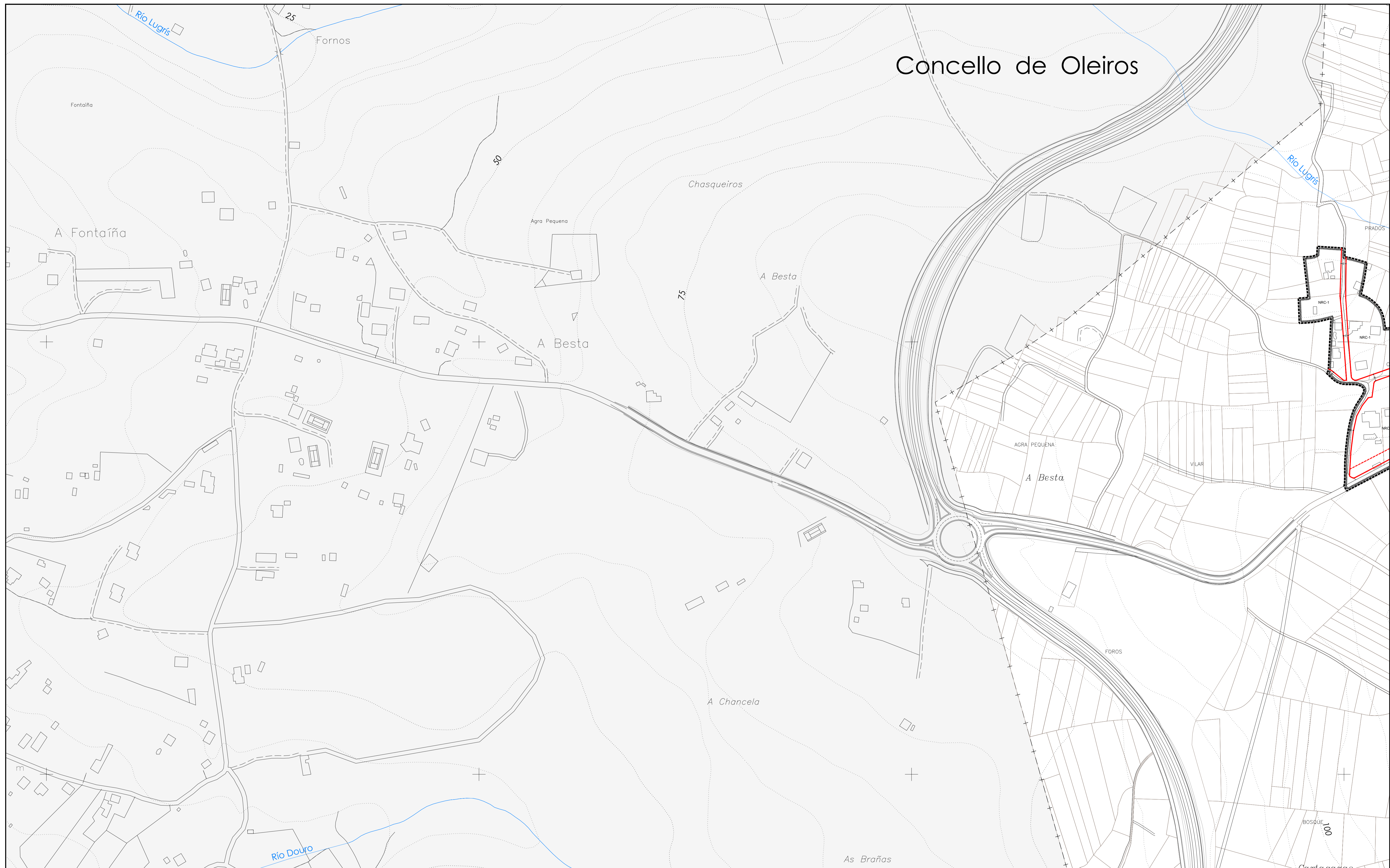
COTAS E RASANTES

CÓDIGO DE PLANO:

OD-CR-A3

A1: 1/2.000 A3: 1/4.000

Concello de Oleiros

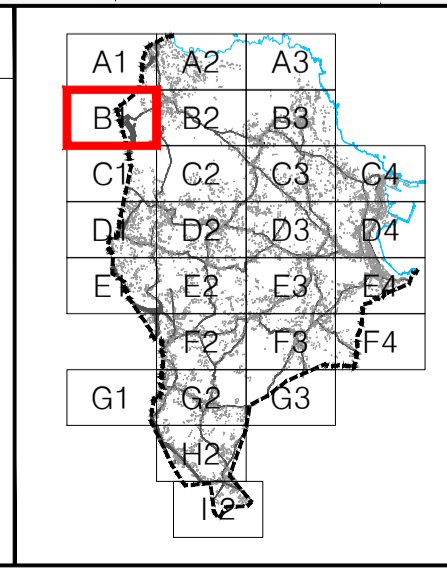


DELIMITACIÓN	
---+---	LÍMITE MUNICIPAL
—	SOLO URBANO
—	DISTRITOS DO SOLO URBANO
—	SOLO URBANIZABLE
—	SOLO DE NÚCLEO RURAL
—	LÍMITE DE ÁREA DE PLANEAMENTO OU XESTIÓN

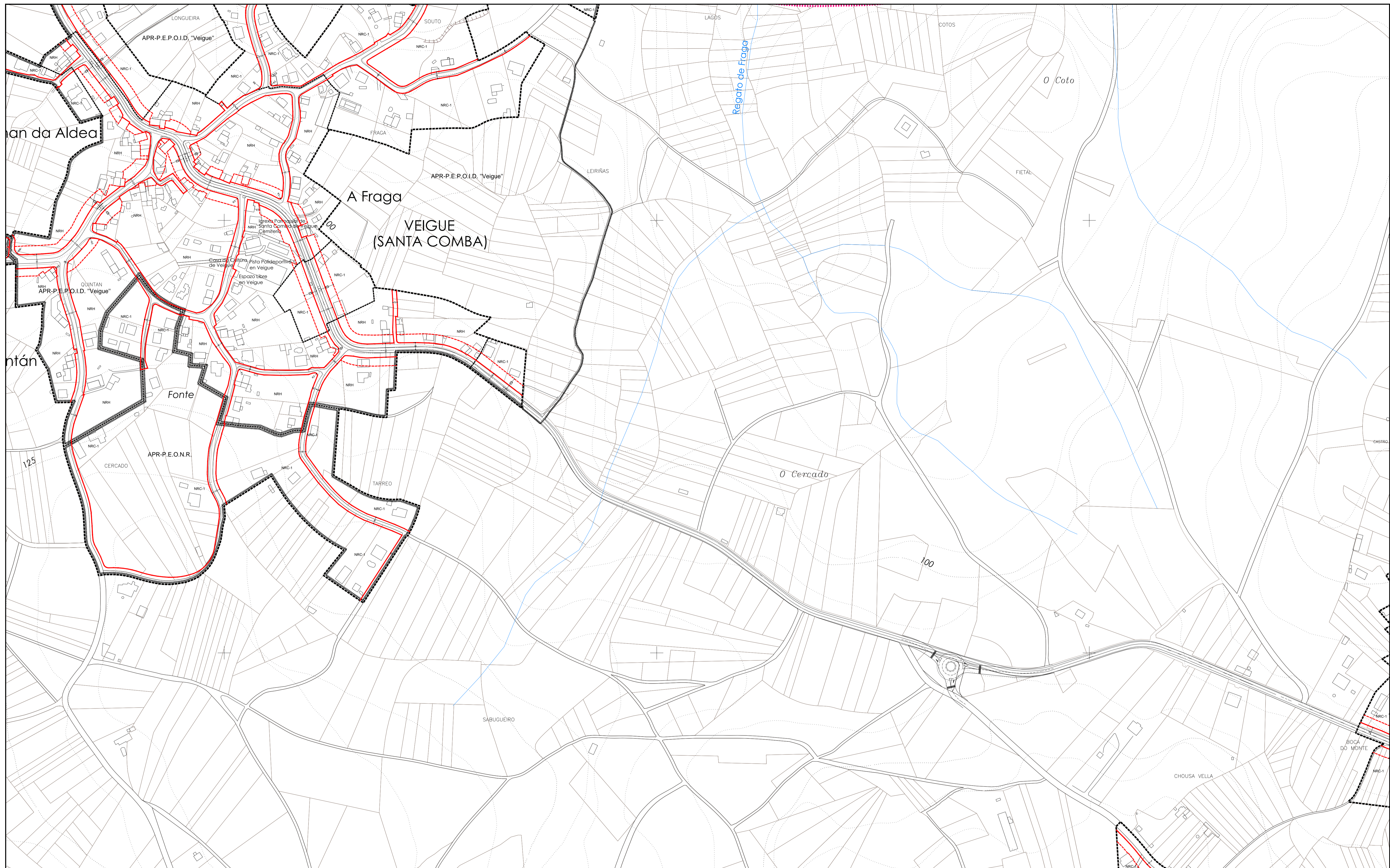
DESLINDE DO D.P.M.T.	
+++++	SERVITUDE PROTECCIÓN DE COSTAS
-----	ZONA DE INFLUENCIA
---	D.P.M.T.
-----	LIÑA DE RIBEIRA

SIMBOLOXÍA	
—	ALIANCIÓN
---	LIÑA DE FONDO OU RECUAMENTO (LIÑA LÍMITE DE EDIFICACIÓN NAS ESTRADAS)
-----	LIÑA DE SOPORTAL OU PASO EN PLANTA BAIXA

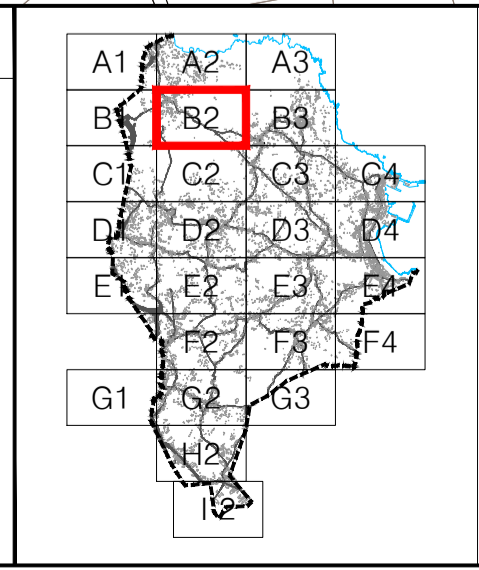
±0.00	RASANTE
±0.00	ACOTACIÓN DE RÚAS E FONDOS
±0.00	ANCHO DE RÚA EXISTENTE
±0.00	ACOTACIÓN DE RECUAMENTO EN ESTRADAS
±0.00	LEG. -LÍMITE EXTERIOR DA CALZADA DA ESTRADA



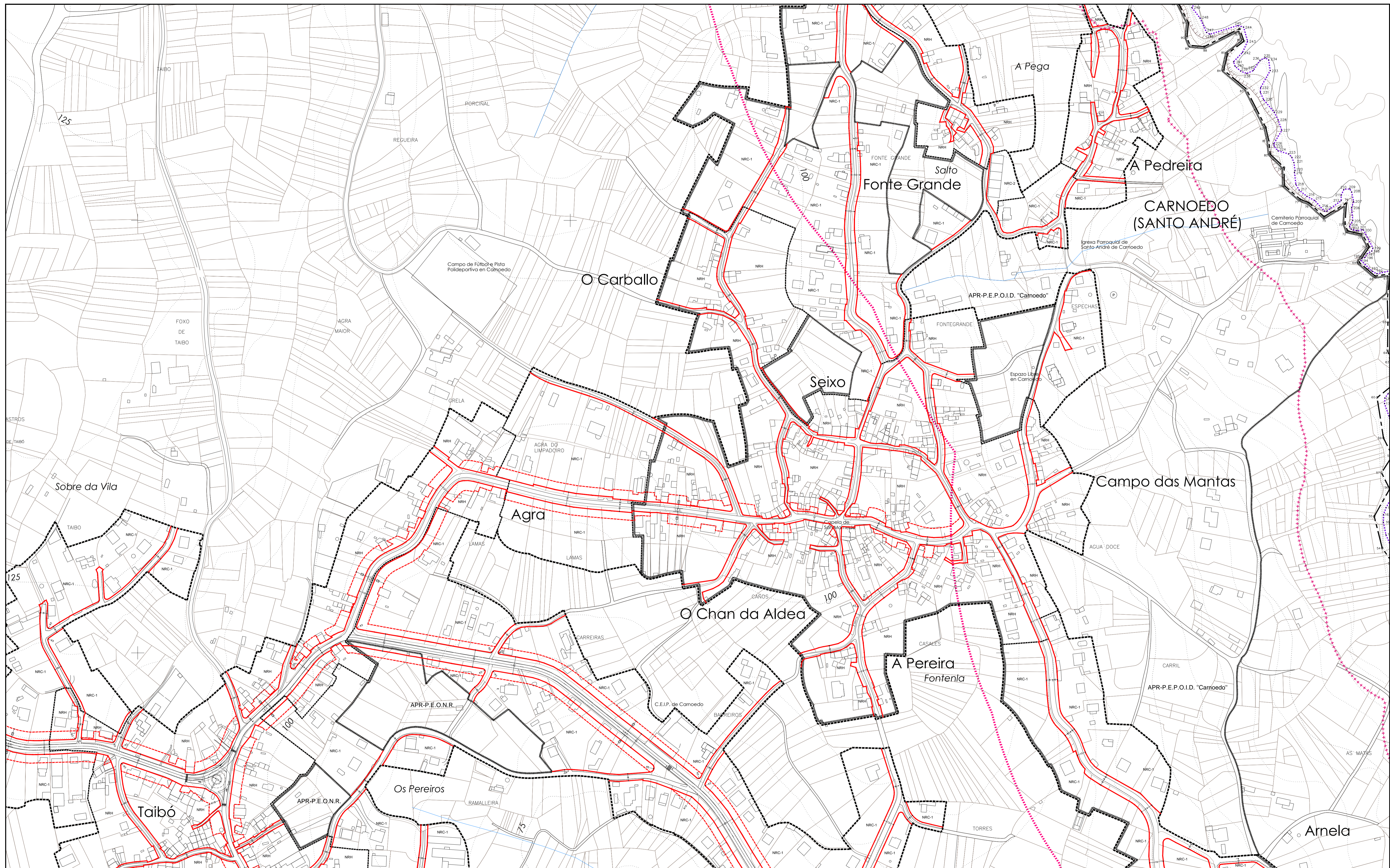
PLAN XERAL DE ORDENACIÓN MUNICIPAL		SADA			
DOCUMENTO DE APROBACIÓN PROVISIONAL		ORDENACIÓN DETALLADA		FEBREIRO 2016	
		COTAS E RASANTES		CÓDIGO DE PLANO: OD-CR-B1	
ANGEL L. MONTEOLIVA DÍAZ, ARQUITECTO				A1: 1/2.000 A3: 1/4.000	



DELIMITACIÓNS	DESLINDE DO D.P.M.T.	SIMBOLOXÍA	SIMBOLOXÍA
<ul style="list-style-type: none"> ---+--- LÍMITE MUNICIPAL SOLO URBANO --- DISTRICTOS DO SOLO URBANO SOLO URBANIZABLE SOLO DE NÚCLEO RURAL LÍMITE DE ÁREA DE PLANEAMENTO OU XESTIÓN 	<ul style="list-style-type: none"> +++++ SERVIZUME PROTECCIÓN DE COSTAS ----- ZONA DE INFLUENCIA --- D.P.M.T. LIÑA DE RIBEIRA 	<ul style="list-style-type: none"> --- ALIÑACIÓN ----- LIÑA DE FONDO OU RECUAMENTO (LIÑA LÍMITE DE EDIFICACIÓN NAS ESTRADAS) LIÑA DE SOPORTAL OU PASO EN PLANTA BAIXA 	<ul style="list-style-type: none"> Φ=116,30 RASANTE ACOTACIÓN DE RÚAS E FONDOS ANCHO DE RÚA EXISTENTE ACOTACIÓN DE RECUAMENTO EN ESTRADAS (LEG.-LÍMITE EXTERIOR DA CALZADA DA ESTRADA)



PLAN XERAL DE ORDENACIÓN MUNICIPAL					
DOCUMENTO DE APROBACIÓN PROVISIONAL		FEBREIRO 2016			
		ORDENACIÓN DETALLADA		CÓDIGO DE PLANO:	
ANGEL L. MONTEOLIVA DÍAZ, ARQUITECTO		COTAS E RASANTES		OD-CR-B2	
				A1: 1/2.000 A3: 1/4.000	



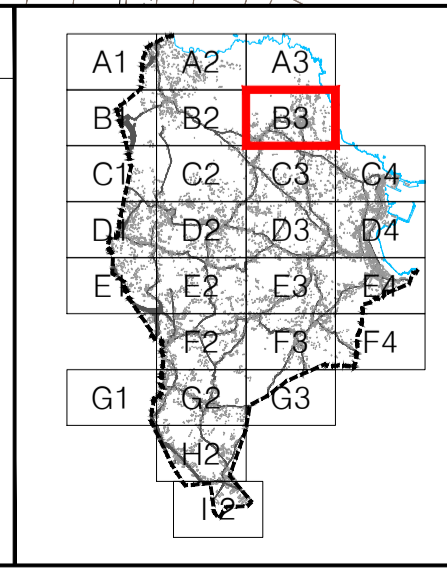
DELIMITACIÓNS
---+--- LÍMITE MUNICIPAL
SOLO URBANO
--- DISTRICTOS DO SOLO URBANO
--- SOLO URBANIZABLE
--- SOLO DE NÚCLEO RURAL
--- LÍMITE DE ÁREA DE PLANEAMENTO OU XESTIÓN

DESLINDE DO D.P.M.T.
+++++ SERVIZUME PROTECCIÓN DE COSTAS
----- ZONA DE INFLUENCIA
--- D.P.M.T.
----- LIÑA DE RIBEIRA

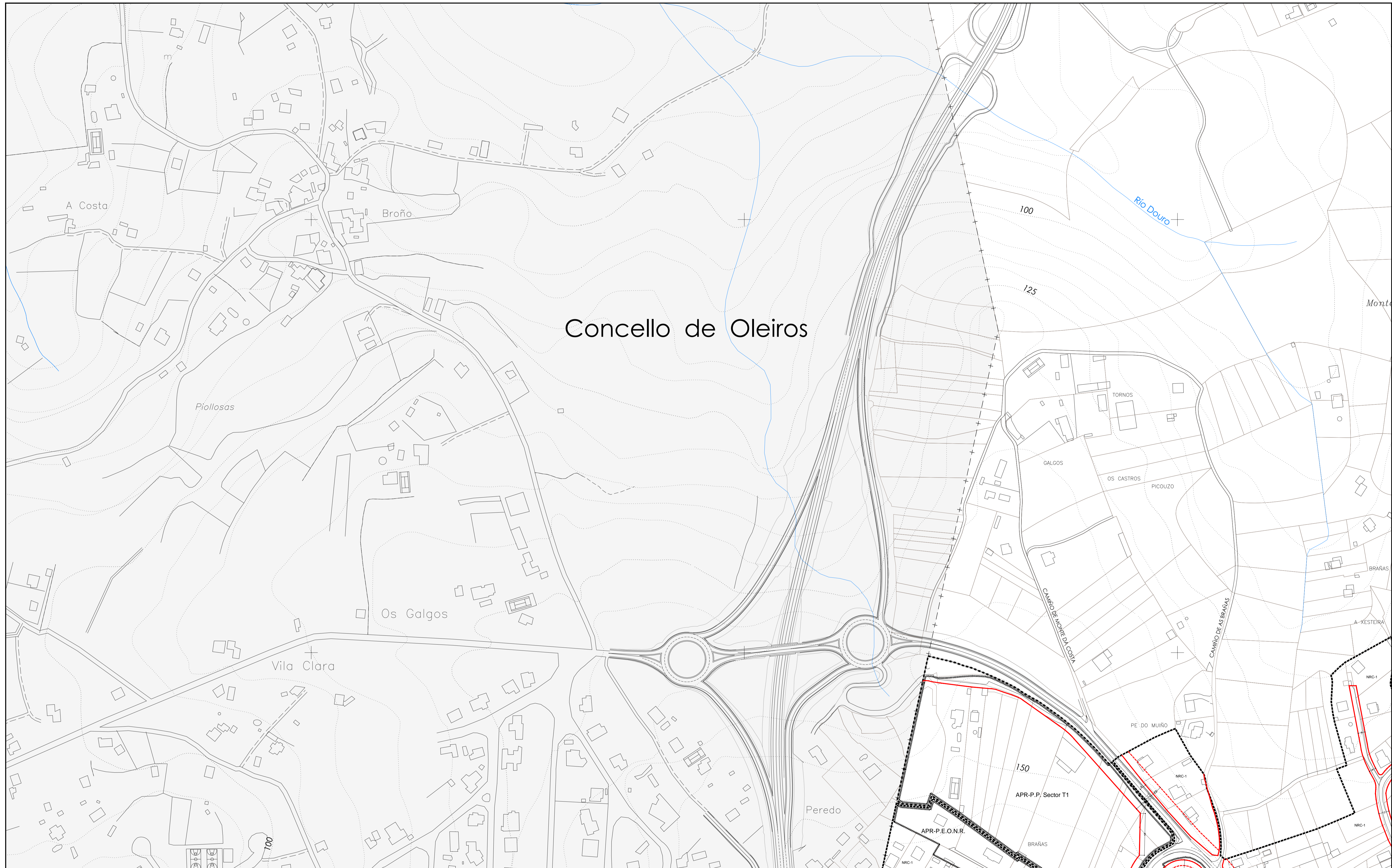
SIMBOLOXÍA
--- ALIÑACIÓN
--- LIÑA DE FONDO OU RECUJAMENTO (LIÑA LÍMITE DE EDIFICACIÓN NAS ESTRADAS)
--- LIÑA DE SOPORTAL OU PASO EN PLANTA BAIXA

SIMBOLOXÍA
φ=16,00 RASANTE
ACOTACIÓN DE RÚAS E FONDOS
ANCHO DE RÚA EXISTENTE
ACOTACIÓN DE RECUJAMENTO EN ESTRADAS LEG-HORA EXTERIOR DA CALZADA DA ESTRADA

A1	A2	A3
B1	B2	B3
C1	C2	C3
D1	D2	D3
E1	E2	E3
F1	F2	F3
G1	G2	G3



PLAN XERAL DE ORDENACIÓN MUNICIPAL	SADA	
DOCUMENTO DE APROBACIÓN PROVISIONAL	FEBREIRO 2016	
ORDENACIÓN DETALLADA	CÓDIGO DE PLANO:	
COTAS E RASANTES	OD-CR-B3	
MONTEOLIVA ARQUITECTURA S.L.P.	ANGEL L. MONTEOLIVA DÍAZ, ARQUITECTO	A1: 1/2.000 A3: 1/4.000



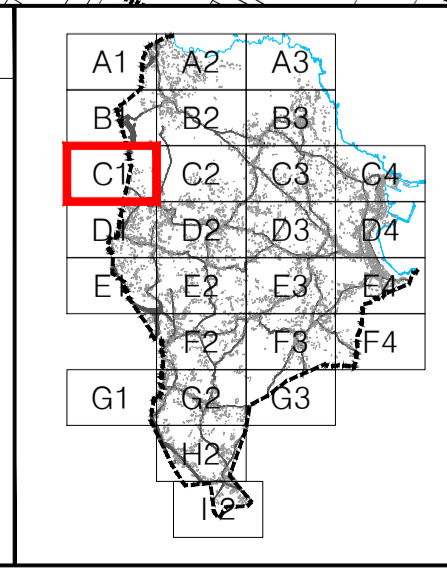
Concello de Oleiros

DELIMITACIÓNS	
---+---	LÍMITE MUNICIPAL
—	SOLO URBANO
—	DISTRITOS DO SOLO URBANO
—	SOLO URBANIZABLE
—	SOLO DE NÚCLEO RURAL
—	LÍMITE DE ÁREA DE PLANEAMENTO OU XESTIÓN

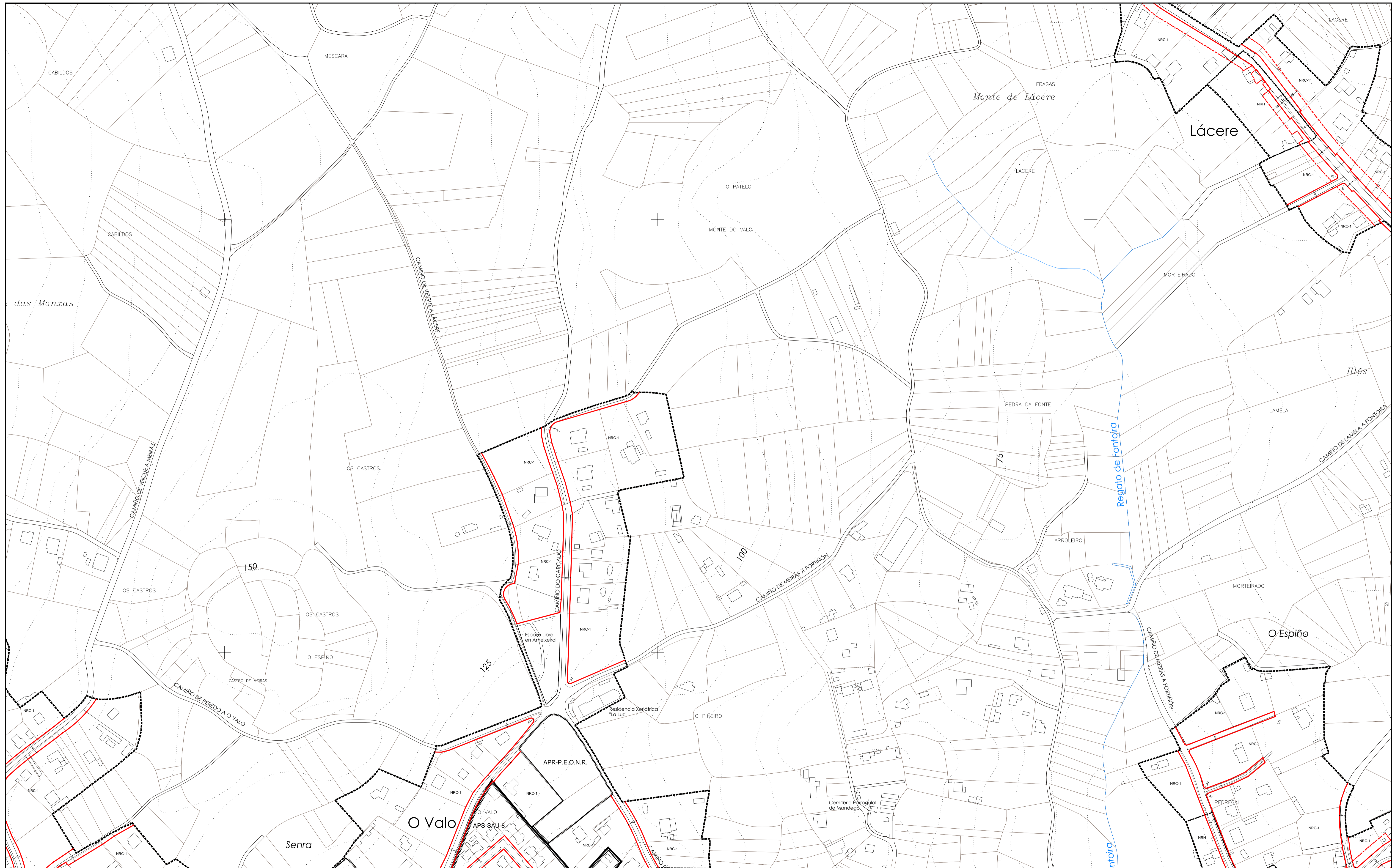
DESLINDE DO D.P.M.T.	
+++++	SERVIDUME PROTECCIÓN DE COSTAS
-----	ZONA DE INFLUENCIA
---	D.P.M.T.
-----	LIÑA DE RIBEIRA

SIMBOLOXÍA	
—	ALIANCIÓN
---	LIÑA DE FONDO OU RECUAMENTO (LIÑA LÍMITE DE EDIFICACIÓN NAS ESTRADAS)
-----	LIÑA DE SOPORTAL OU PASO EN PLANTA BAIXA

±0.00	RASANTE
—	ACOTACIÓN DE RÚAS E FONDOS
—	ANCHO DE RÚA EXISTENTE
—	ACOTACIÓN DE RECUAMENTO EN ESTRADAS
—	LEG. (LÍMITE EXTERIOR DA CALZADA DA ESTRADA)



PLAN XERAL DE ORDENACIÓN MUNICIPAL		SADA			
DOCUMENTO DE APROBACIÓN PROVISIONAL		ORDENACIÓN DETALLADA		FEBREIRO 2016	
		COTAS E RASANTES		CÓDIGO DE PLANO: OD-CR-C1	
ANGEL L. MONTEOLIVA DÍAZ, ARQUITECTO				A1: 1/2.000 A3: 1/4.000	

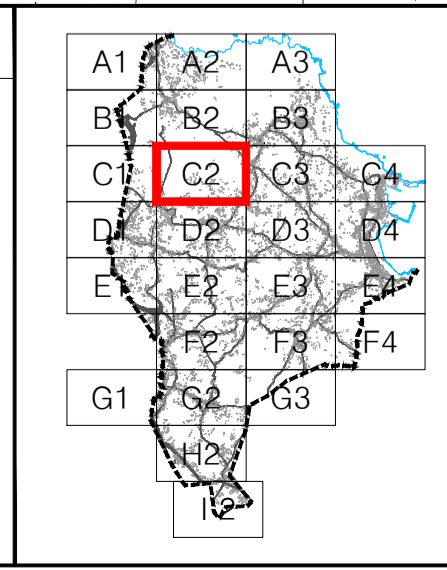



DELIMITACIÓN	
---+---	LÍMITE MUNICIPAL
—	SOLO URBANO
—	DISTRITOS DO SOLO URBANO
—	SOLO URBANIZABLE
—	SOLO DE NÚCLEO RURAL
—	LÍMITE DE ÁREA DE PLANEAMENTO OU XESTIÓN

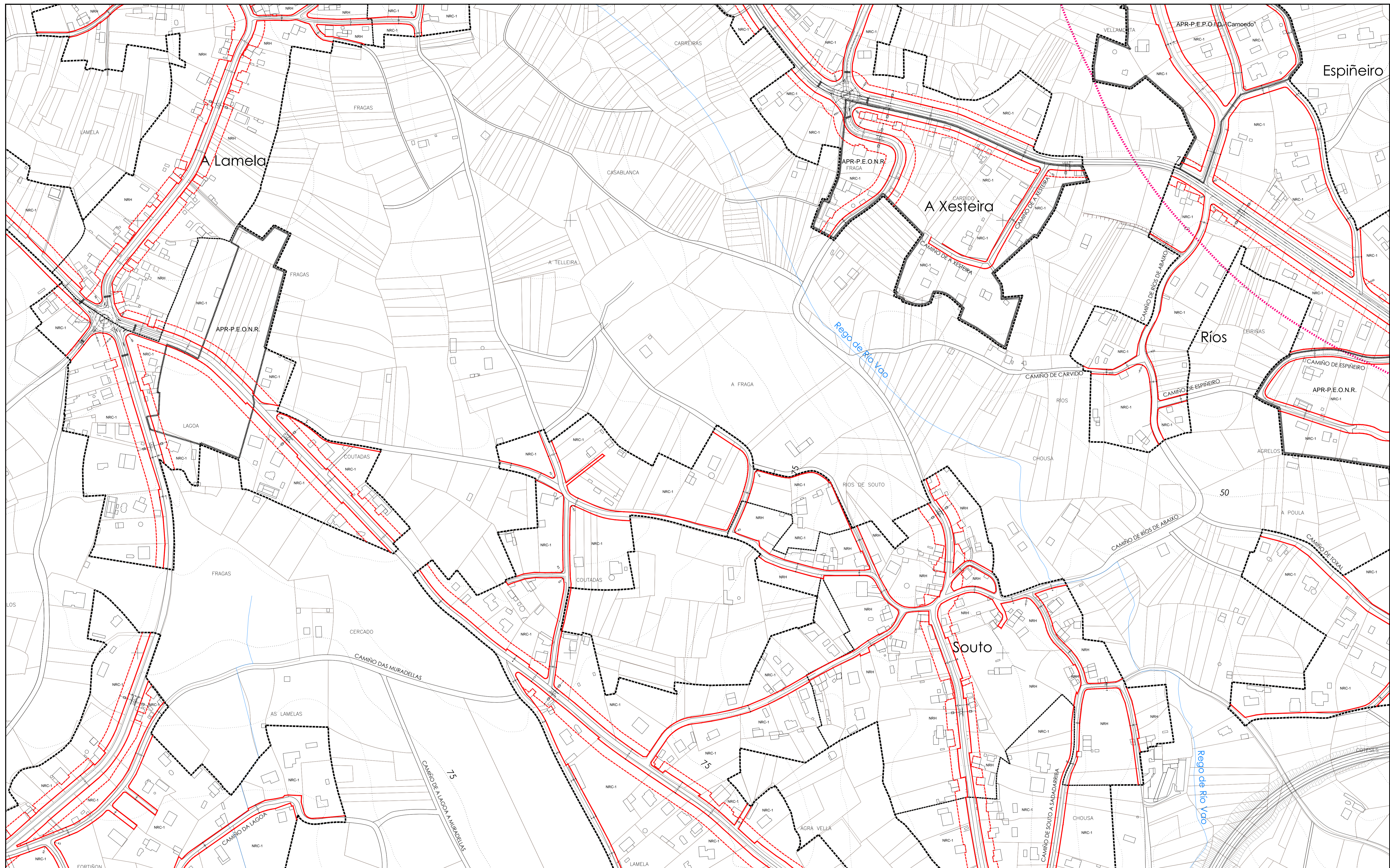
DESLINDE DO D.P.M.T.	
+++++	SERVIDUME PROTECCIÓN DE COSTAS
-----	ZONA DE INFLUENCIA
-----	D.P.M.T.
-----	LIÑA DE RIBEIRA

SIMBOLOXÍA	
—	ALIANCIÓN
-----	LIÑA DE FONDO OU RECUAMENTO (LIÑA LÍMITE DE EDIFICACIÓN NAS ESTRADAS)
-----	LIÑA DE SOPORTAL OU PASO EN PLANTA BAIXA

SIMBOLOXÍA	
—	RASANTE
—	ACOTACIÓN DE RÚAS E FONDOS
—	ANCHO DE RÚA EXISTENTE
—	ACOTACIÓN DE RECUAMENTO EN ESTRADAS
—	LEG.



PLAN XERAL DE ORDENACIÓN MUNICIPAL		SADA			
DOCUMENTO DE APROBACIÓN PROVISIONAL		FEBREIRO 2016		CÓDIGO DE PLANO:	
				OD-CR-C2	
ORDENACIÓN DETALLADA		COTAS E RASANTES		A1: 1/2.000 A3: 1/4.000	



DELIMITACIÓN

- + — LÍMITE MUNICIPAL
- SOLO URBANO
- DISTRICTOS DO SOLO URBANO
- SOLO URBANIZABLE
- SOLO DE NÚCLEO RURAL
- LÍMITE DE ÁREA DE PLANEAMENTO OU XESTIÓN

DESLINDE DO D.P.M.T.

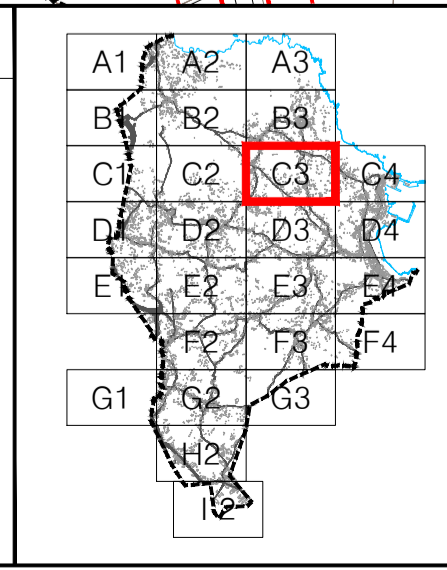
- +++++ SERVIZUME PROTECCIÓN DE COSTAS
- ZONA DE INFLUENCIA
- D.P.M.T.
- LIÑA DE RIBEIRA

SIMBOLOXÍA

- ALIACIÓN
- LIÑA DE FONDO OU RECUJAMENTO (LIÑA LÍMITE DE EDIFICACIÓN NAS ESTRADAS)
- LIÑA DE SOPORTAL OU PASO EN PLANTA BAIXA

RASANTE

- ACOTACIÓN DE RÚAS E FONDOS
- ANCHO DE RÚA EXISTENTE
- ACOTACIÓN DE RECUJAMENTO EN ESTRADAS
- LEG.



PLAN XERAL DE ORDENACIÓN MUNICIPAL

SADA

DOCUMENTO DE APROBACIÓN PROVISIONAL FEBREIRO 2016

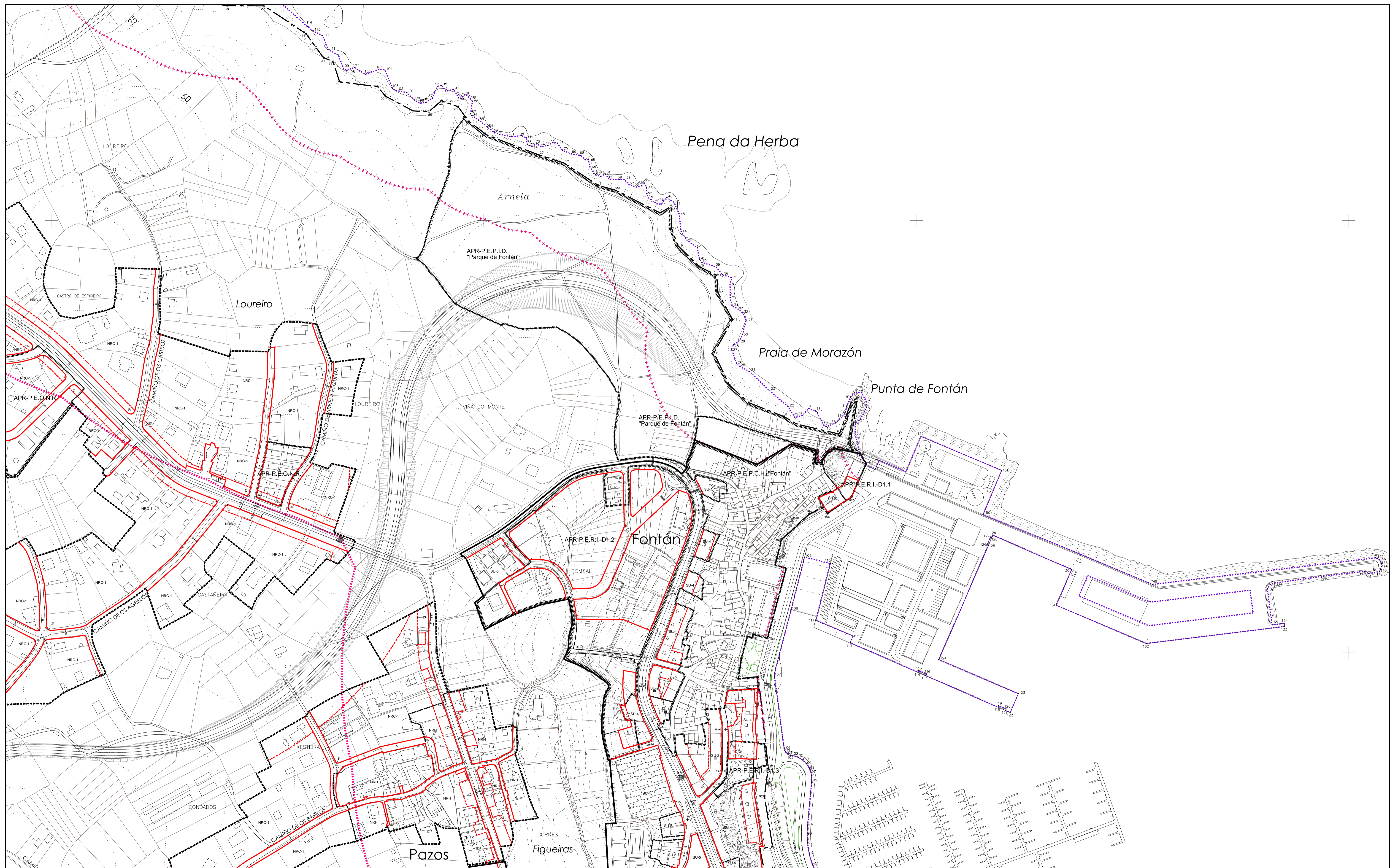
ORDENACIÓN DETALLADA

COTAS E RASANTES

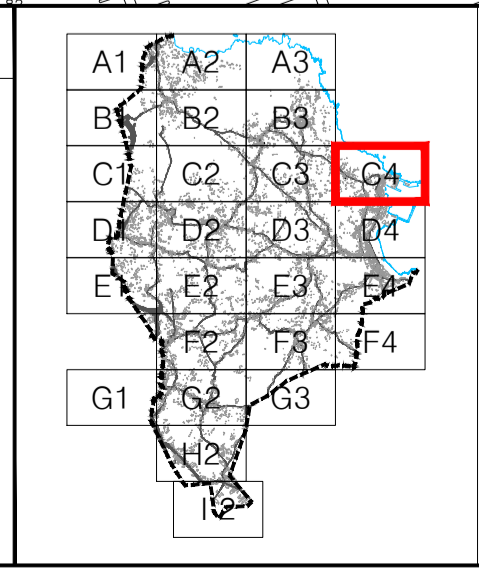
CÓDIGO DE PLANO: **OD-CR-C3**

A1: 1/2.000 A3: 1/4.000

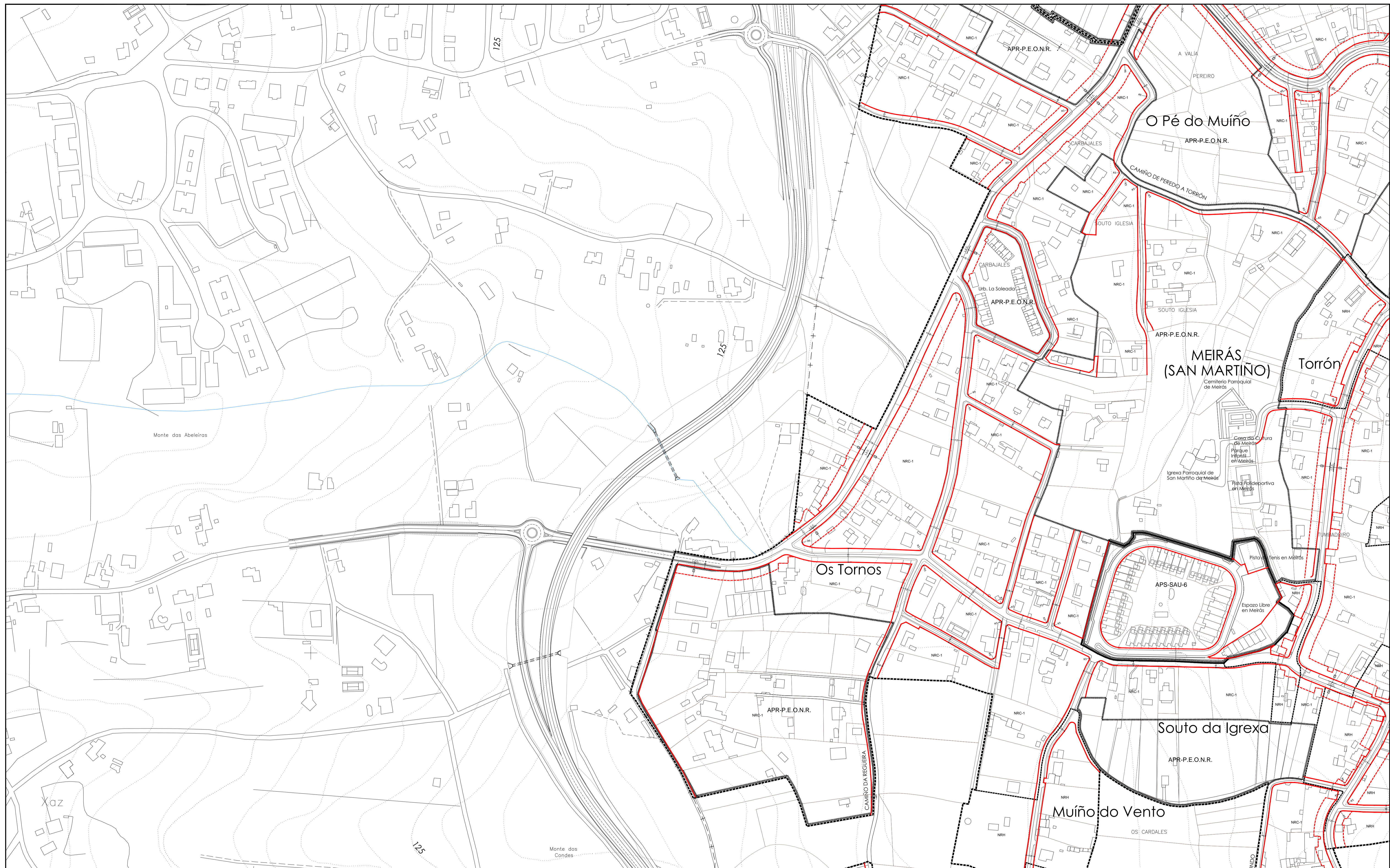
MONTEOLIVA ARQUITECTURA S.L.P.
ANGEL L. MONTEOLIVA DÍAZ, ARQUITECTO



DELIMITACIÓNS	DESLINDE DO D.P.M.T.	SIMBOLOXÍA	SIMBOLOXÍA
<ul style="list-style-type: none"> - - + - LÍMITE MUNICIPAL SOLO URBANO --- DISTRICTOS DO SOLO URBANO SOLO URBANIZABLE SOLO DE NÚCLEO RURAL LÍMITE DE ÁREA DE PLANEAMENTO OU XESTIÓN 	<ul style="list-style-type: none"> +++++ SERVIZUME PROTECCIÓN DE COSTAS ----- ZONA DE INFLUENCIA --- D.P.M.T. ----- LIÑA DE RIBEIRA 	<ul style="list-style-type: none"> ALIANCIÓN LIÑA DE FONDO OU RECUJAMENTO (LIÑA LÍMITE DE EDIFICACIÓN NAS ESTRADAS) LIÑA DE SOPORTAL OU PASO EN PLANTA BAIXA 	<ul style="list-style-type: none"> 11630 RASANTE ACOTACIÓN DE RÚAS E FONDOS ANCHO DE RÚA EXISTENTE ACOTACIÓN DE RECUJAMENTO EN ESTRADAS (LEG. ALIÑA EXTERIOR DA CALZADA DA ESTRADA)



PLAN XERAL DE ORDENACIÓN MUNICIPAL SADA			
DOCUMENTO DE APROBACIÓN PROVISIONAL		FEBREIRO 2016	
		ORDENACIÓN DETALLADA	
COTAS E RASANTES		CÓDIGO DE PLANO: OD-CR-C4	
ANXEL L. MONTEVILLA DÍAZ, ARQUITECTO		A1: 1/2.000 A3: 1/4.000	

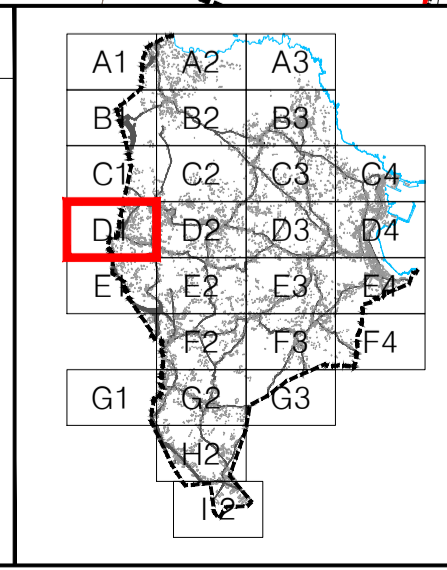


DELIMITACIÓNS
---+--- LÍMITE MUNICIPAL
— SOLO URBANO
— DISTRICTOS DO SOLO URBANO
— SOLO URBANIZABLE
— SOLO DE NÚCLEO RURAL
— LÍMITE DE ÁREA DE PLANEAMENTO OU XESTIÓN

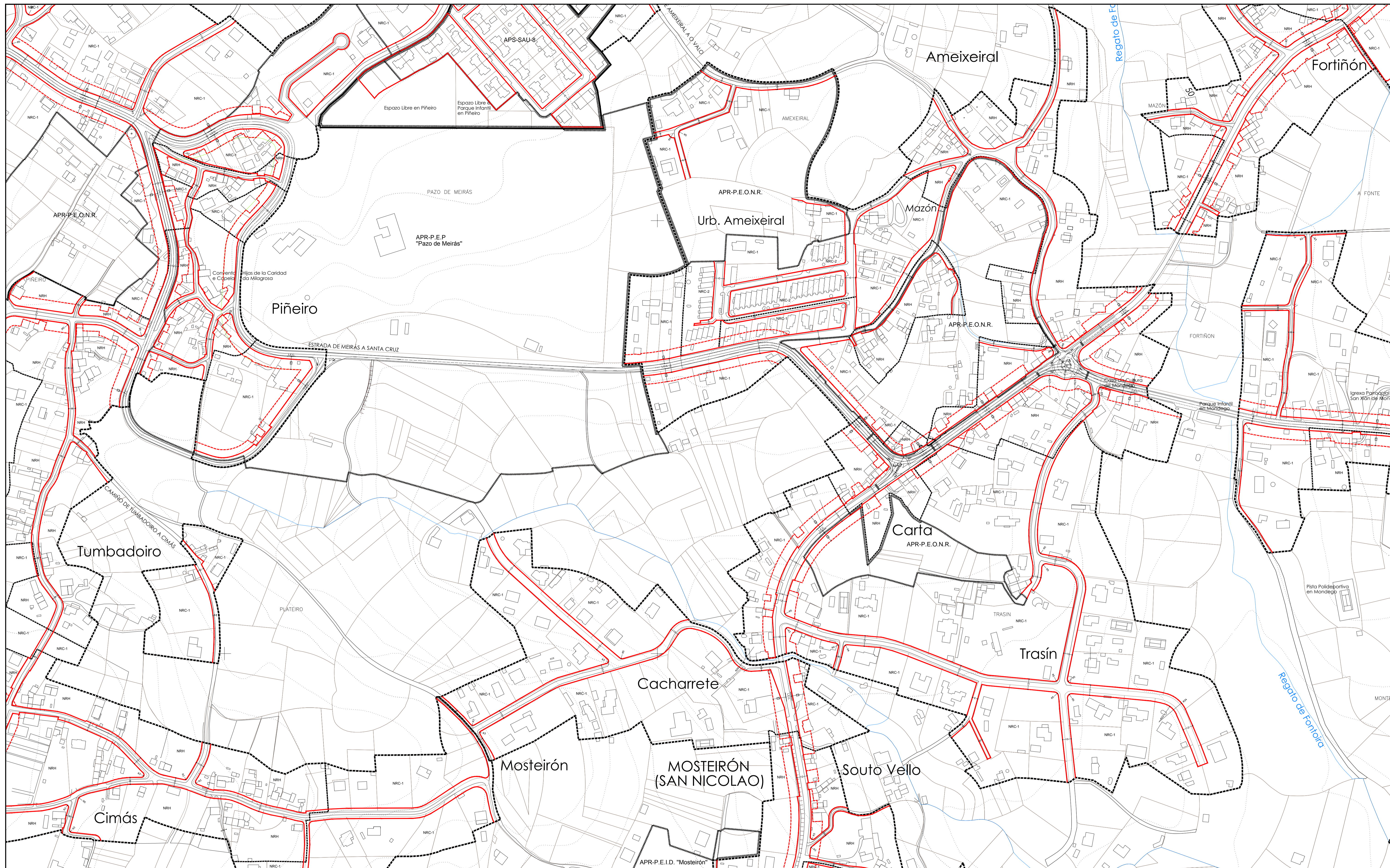
DESLINDE DO D.P.M.T.
+++++ SERVIZUME PROTECCIÓN DE COSTAS
----- ZONA DE INFLUENCIA
--- D.P.M.T.
----- LIÑA DE RIBEIRA

SIMBOLOXÍA
— ALIACIÓN
----- LIÑA DE FONDO OU RECUAMENTO (LIÑA LÍMITE DE EDIFICACIÓN NAS ESTRADAS)
----- LIÑA DE SOPORTAL OU PASO EN PLANTA BAIXA

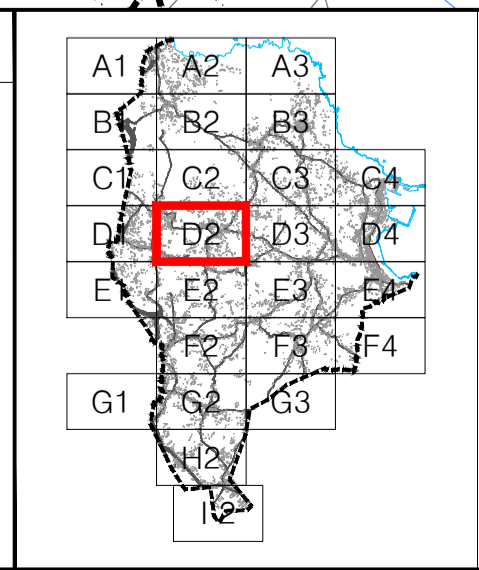
±0	RASANTE
±0	ACOTACIÓN DE RÚAS E FONDOS
±0	ANCHO DE RÚA EXISTENTE
±0	ACOTACIÓN DE RECUAMENTO EN ESTRADAS
±0	LEG. -LÍMITE EXTERIOR DA CALZADA DA ESTRADA



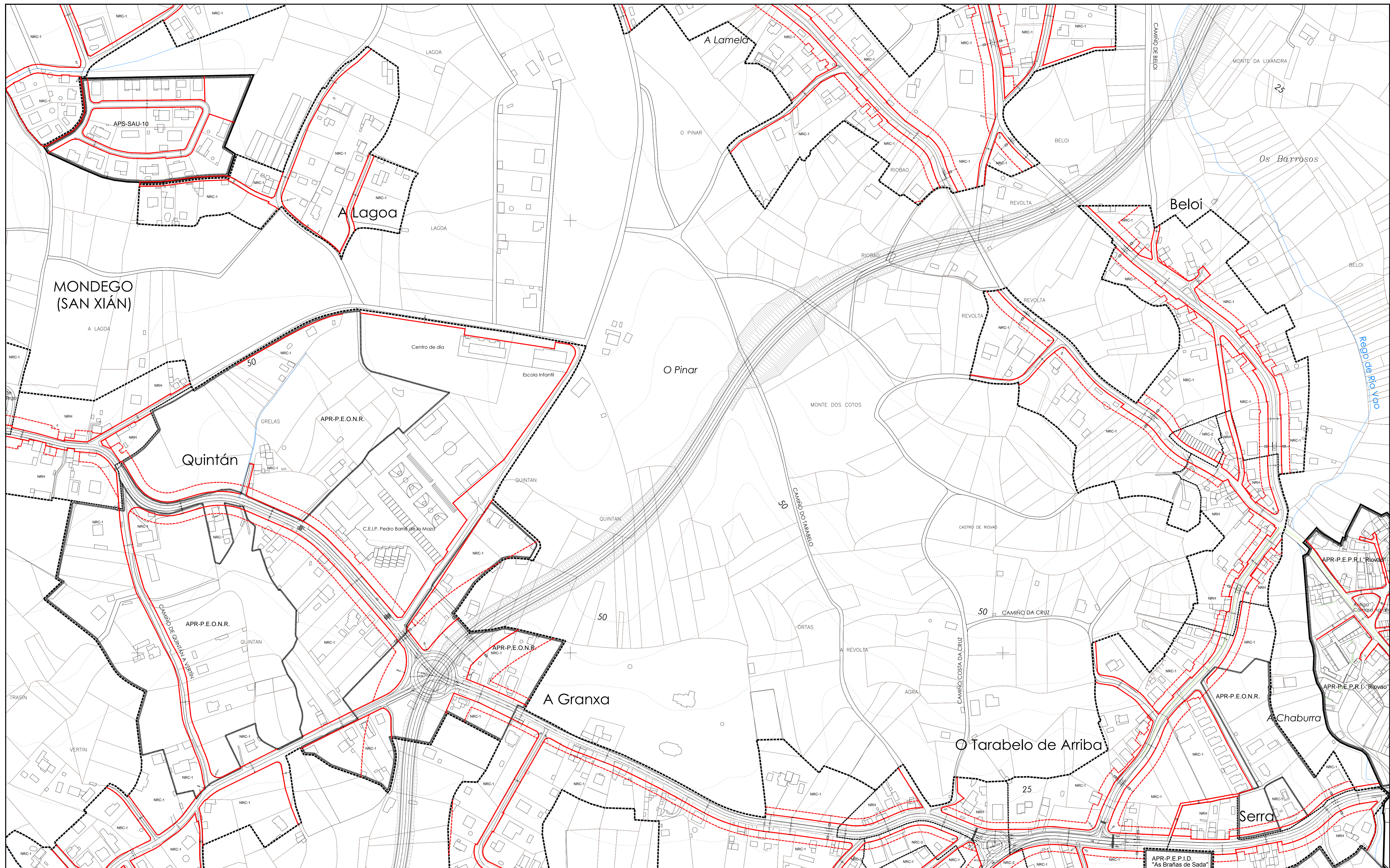
PLAN XERAL DE ORDENACIÓN MUNICIPAL SADA			
DOCUMENTO DE APROBACIÓN PROVISIONAL		FEBREIRO 2016	
		ORDENACIÓN DETALLADA	
COTAS E RASANTES		CÓDIGO DE PLANO: OD-CR-D1	
ANXEL L. MONTEVILLA DÍAZ, ARQUITECTO		A1: 1/2.000 A3: 1/4.000	



DELIMITACIÓNS	DESLINDE DO D.P.M.T.	SIMBOLOXÍA	
---+--- LÍMITE MUNICIPAL	+++++ SERVITUDE PROTECCIÓN DE COSTAS	— ALIACIÓN	⊕-116.30 RASANTE
— SOLO URBANO	----- ZONA DE INFLUENCIA	- - - - LIÑA DE FONDO OU RECUAMENTO (LIÑA LÍMITE DE EDIFICACIÓN NAS ESTRADAS)	— ACOTACIÓN DE RÚAS E FONDOS
--- DISTRICTOS DO SOLO URBANO	--- D.P.M.T. LIÑA DE SOPORTAL OU PASO EN PLANTA BAIXA	— ANCHO DE RÚA EXISTENTE
--- SOLO URBANIZABLE LIÑA DE RIBEIRA		— ACOTACIÓN DE RECUAMENTO EN ESTRADAS (LEG-HUGA EXTERIOR DA CALZADA DE ESTRADA)
--- SOLO DE NÚCLEO RURAL			
--- LÍMITE DE ÁREA DE PLANEAMENTO OU XESTIÓN			



PLAN XERAL DE ORDENACIÓN MUNICIPAL SADA		
DOCUMENTO DE APROBACIÓN PROVISIONAL		
ORDENACIÓN DETALLADA COTAS E RASANTES		FEBREIRO 2016 CÓDIGO DE PLANO: OD-CR-D2
 MONTEVILLA ARQUITECTURA S.L.P. ANXEL L. MONTEVILLA DÍAZ, ARQUITECTO		A1: 1/2.000 A3: 1/4.000

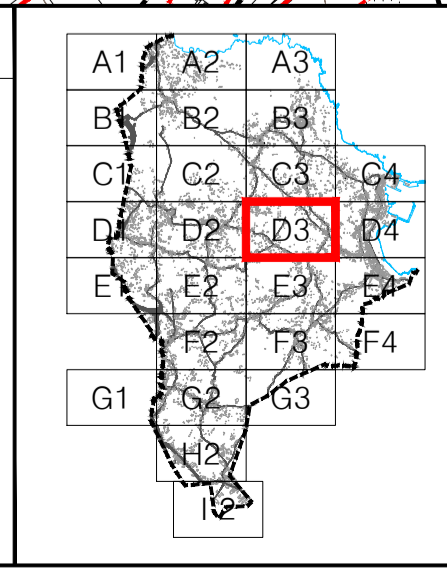


DELIMITACIÓNS
---+--- LÍMITE MUNICIPAL
— SOLO URBANO
— DISTRITOS DO SOLO URBANO
— SOLO URBANIZABLE
— SOLO DE NÚCLEO RURAL
— LÍMITE DE ÁREA DE PLANEAMENTO OU XESTIÓN

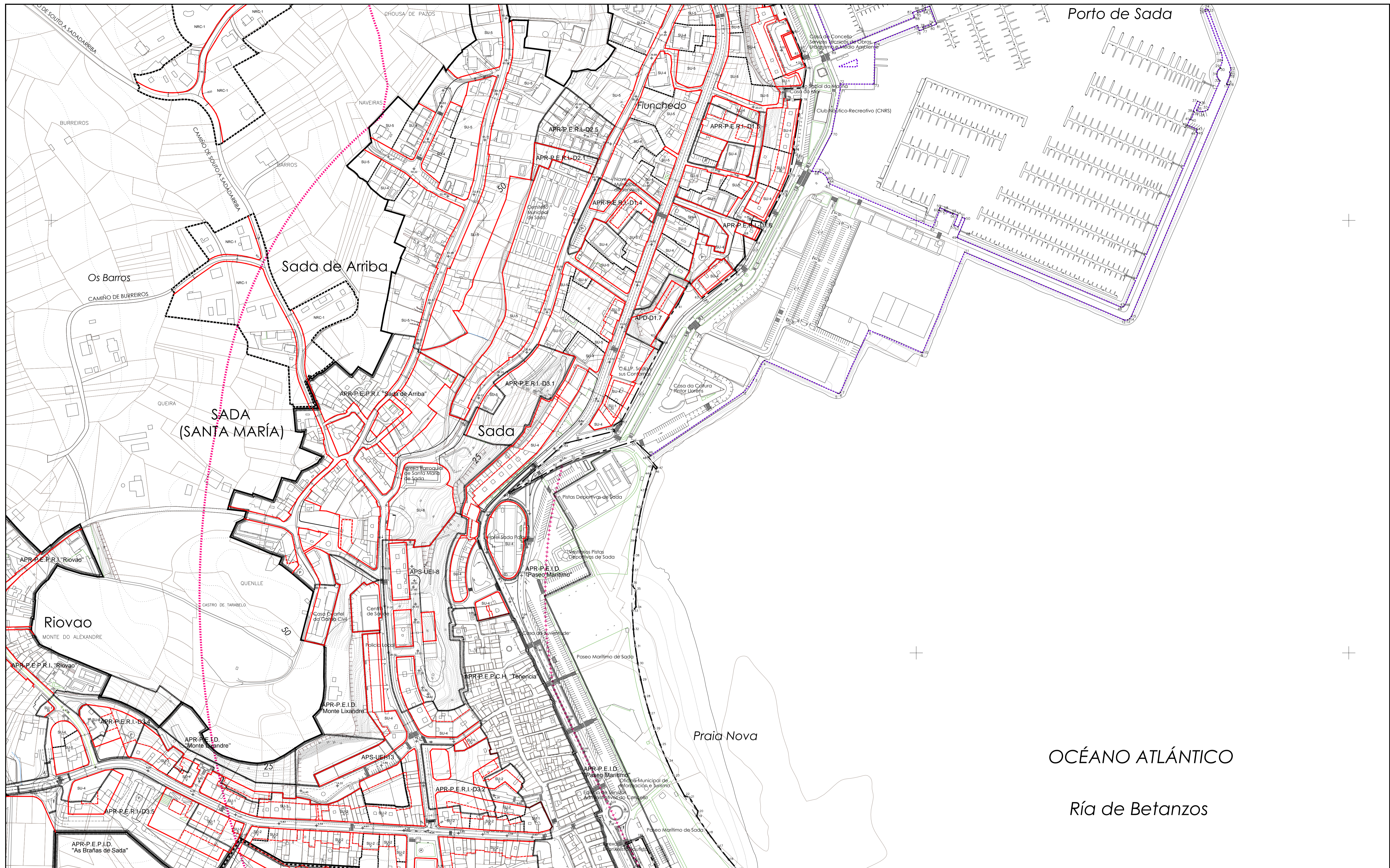
DESLINDE DO D.P.M.T.
+++++ SERVIZUME PROTECCIÓN DE COSTAS
— ZONA DE INFLUENCIA
— D.P.M.T.
— LIÑA DE RIBEIRA

SIMBOLOXÍA
— ALIÑACIÓN
— LIÑA DE FONDO OU RECUAMENTO (LIÑA LÍMITE DE EDIFICACIÓN NAS ESTRADAS)
— LIÑA DE SOPORTAL OU PASO EN PLANTA BAIXA

RASANTE
— ACOTACIÓN DE RÚAS E FONDOS
— ANCHO DE RÚA EXISTENTE
— ACOTACIÓN DE RECUAMENTO EN ESTRADAS (LEG. ALÍNEA EXTERIOR DA CALZADA DA ESTRADA)



PLAN XERAL DE ORDENACIÓN MUNICIPAL SADA		
DOCUMENTO DE APROBACIÓN PROVISIONAL		
ORDENACIÓN DETALLADA COTAS E RASANTES		FEBREIRO 2016 CÓDIGO DE PLANO: OD-CR-D3
		ANGEL L. MONTEOLIVA DÍAZ, ARQUITECTO A1: 1/2.000 A3: 1/4.000



Porto de Sada

OCÉANO ATLÁNTICO

Ría de Betanzos

DELIMITACIÓNS

- +--- LÍMITE MUNICIPAL
- SOLO URBANO
- DISTRICTOS DO SOLO URBANO
- SOLO URBANIZABLE
- SOLO DE NÚCLEO RURAL
- LÍMITE DE ÁREA DE PLANEAMENTO OU XESTIÓN

DESLINDE DO D.P.M.T.

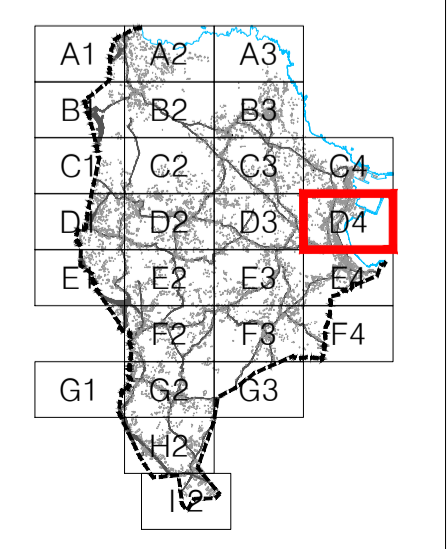
- +++++ SERVIZUME PROTECCIÓN DE COSTAS
- ZONA DE INFLUENCIA
- D.P.M.T.
- LIÑA DE RIBEIRA

SIMBOLOXÍA

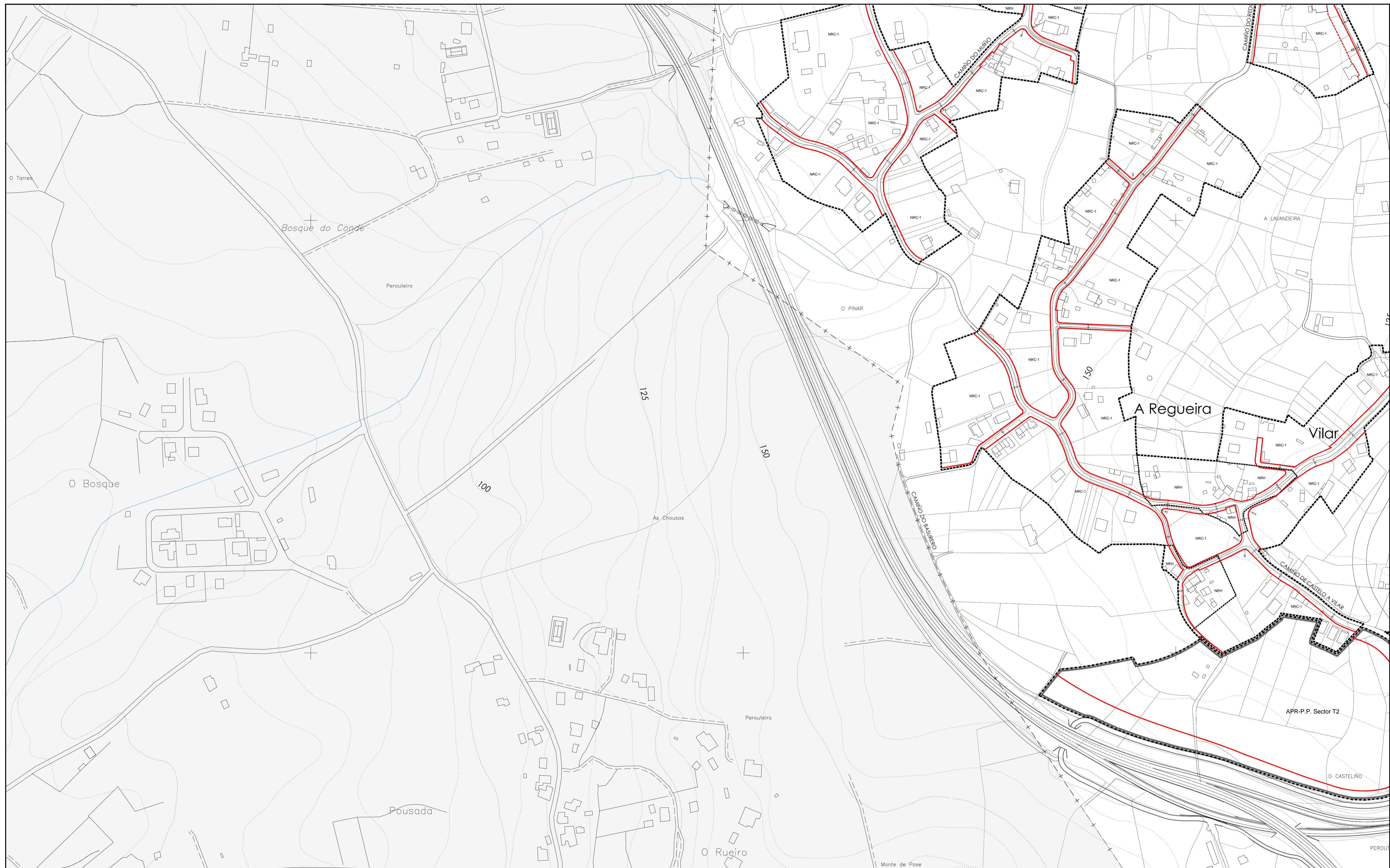
- ALIÑACIÓN
- LIÑA DE FONDO OU RECUJAMENTO (LIÑA LÍMITE DE EDIFICACIÓN NAS ESTRADAS)
- LIÑA DE SOPORTAL OU PASO EN PLANTA BAIXA

RASANTE

- RASANTE
- ACOTACIÓN DE RÚAS E FONDOS
- ANCHO DE RÚA EXISTENTE
- ACOTACIÓN DE RECUJAMENTO EN ESTRADAS (LEG. ALIÑ. EXTERIOR DA CALZADA DE ESTRADA)



<p>PLAN XERAL DE ORDENACIÓN MUNICIPAL</p>	<h1 style="margin: 0;">SADA</h1>	
<p>DOCUMENTO DE APROBACIÓN PROVISIONAL</p>		<p>FEBREIRO 2016</p>
<p>ORDENACIÓN DETALLADA</p>		<p>CÓDIGO DE PLANO:</p>
<p>COTAS E RASANTES</p>		<p>OD-CR-D4</p>
<p>ANGEL L. MONTEOLIVA DÍAZ, ARQUITECTO</p>		<p>A1: 1/2.000 A3: 1/4.000</p>

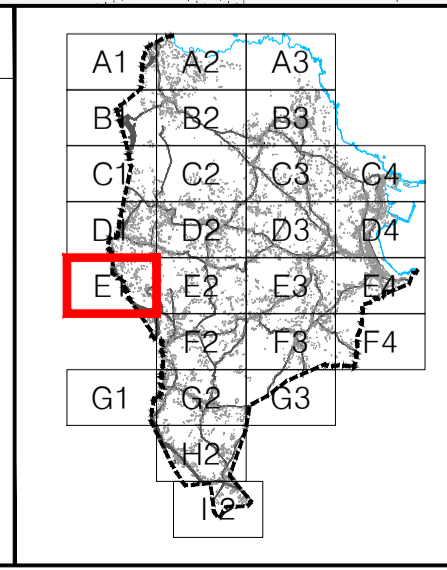


DELIMITACIÓNS
---+--- LÍMITE MUNICIPAL
SOLO URBANO
---+--- DISTRICTOS DO SOLO URBANO
SOLO URBANIZABLE
SOLO DE NÚCLEO RURAL
LÍMITE DE ÁREA DE PLANEAMENTO OU XESTIÓN

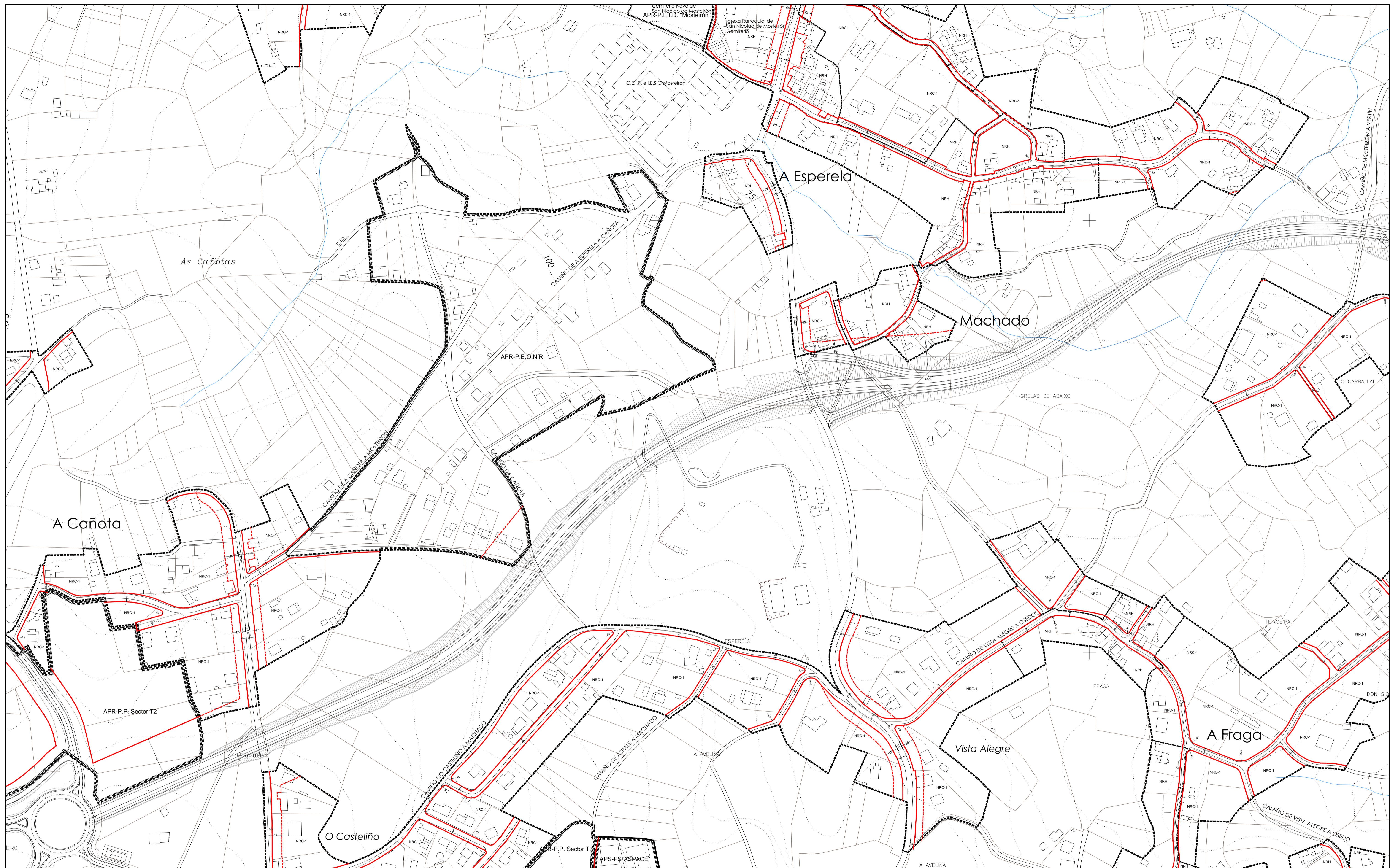
DESLINDE DO D.P.M.T.
+++++ SERVIDUME PROTECCIÓN DE COSTAS
----- ZONA DE INFLUENCIA
---+--- D.P.M.T.
----- LIÑA DE RIBEIRA

SIMBOLOXÍA
---+--- ALIANCIÓN
----- LIÑA DE FONDO OU RECUAMENTO (LIÑA LÍMITE DE EDIFICACIÓN NAS ESTRADAS)
----- LIÑA DE SOPORTAL OU PASO EN PLANTA BAIXA

φ-116,30	RASANTE
---	ACOTACIÓN DE RÚAS E FONDOS
---	ANCHO DE RÚA EXISTENTE
---	ACOTACIÓN DE RECUAMENTO EN ESTRADAS
---	LEG. -LÍM. EXTERIOR DA CALZADA DA ESTRADA



PLAN XERAL DE ORDENACIÓN MUNICIPAL SADA			
DOCUMENTO DE APROBACIÓN PROVISIONAL		FEBREIRO 2016	
		ORDENACIÓN DETALLADA	
COTAS E RASANTES		CÓDIGO DE PLANO: OD-CR-E1	
ANXEL L. MONTEOLIVA DÍAZ, ARQUITECTO		A1: 1/2.000 A3: 1/4.000	

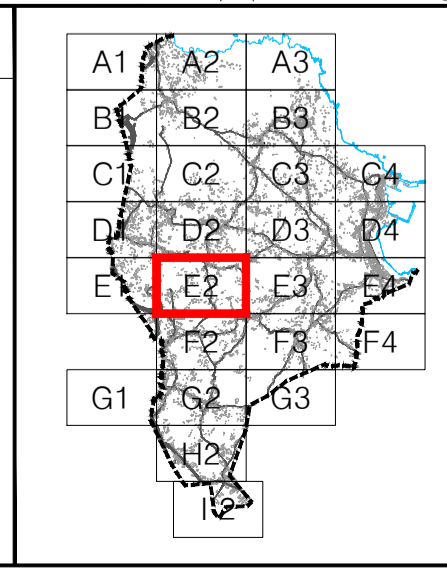


DELIMITACIÓN	
---+---	LÍMITE MUNICIPAL
—	SOLO URBANO
—	DISTRITOS DO SOLO URBANO
—	SOLO URBANIZABLE
—	SOLO DE NÚCLEO RURAL
—	LÍMITE DE ÁREA DE PLANEAMENTO OU XESTIÓN

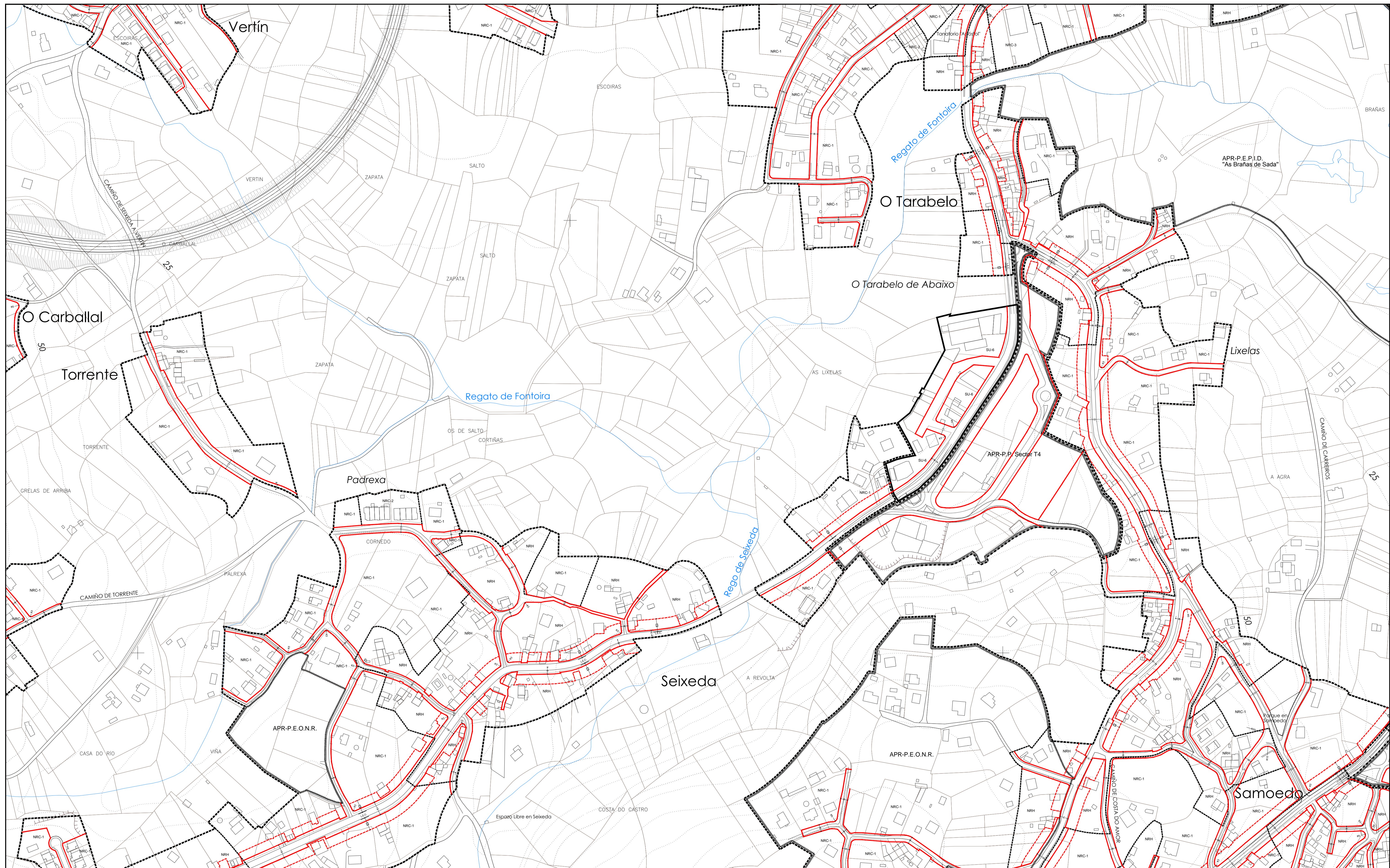
DESLINDE DO D.P.M.T.	
+++++	SERVIDUME PROTECCIÓN DE COSTAS
-----	ZONA DE INFLUENCIA
-----	D.P.M.T.
-----	LIÑA DE RIBEIRA

SIMBOLOXÍA	
—	ALIANCIÓN
-----	LIÑA DE FONDO OU RECUAMENTO (LIÑA LÍMITE DE EDIFICACIÓN NAS ESTRADAS)
-----	LIÑA DE SOPORTAL OU PASO EN PLANTA BAIXA

φ-16,30	RASANTE
---	ACOTACIÓN DE RÚAS E FONDOS
---	ANCHO DE RÚA EXISTENTE
---	ACOTACIÓN DE RECUAMENTO EN ESTRADAS (LÍMITE EXTERIOR DA CALZADA DA ESTRADA)



PLAN XERAL DE ORDENACIÓN MUNICIPAL		SADA			
DOCUMENTO DE APROBACIÓN PROVISIONAL		ORDENACIÓN DETALLADA		FEBREIRO 2016	
		COTAS E RASANTES		CÓDIGO DE PLANO: OD-CR-E2	
ANGEL L. MONTEOLIVA DÍAZ, ARQUITECTO				A1: 1/2.000 A3: 1/4.000	

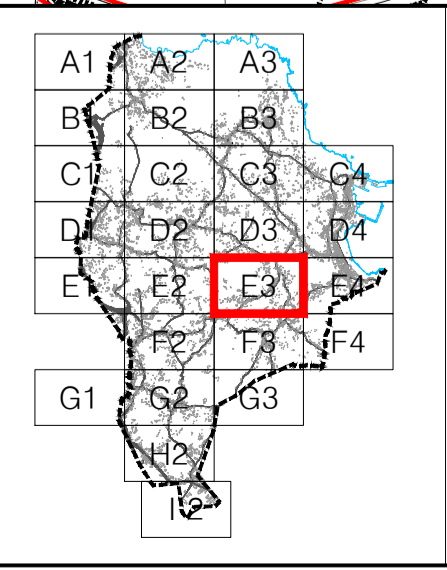


DELIMITACIÓNS
---+--- LÍMITE MUNICIPAL
SOLO URBANO
--- DISTRICTOS DO SOLO URBANO
--- SOLO URBANIZABLE
--- SOLO DE NÚCLEO RURAL
--- LÍMITE DE ÁREA DE PLANEAMENTO OU XESTIÓN

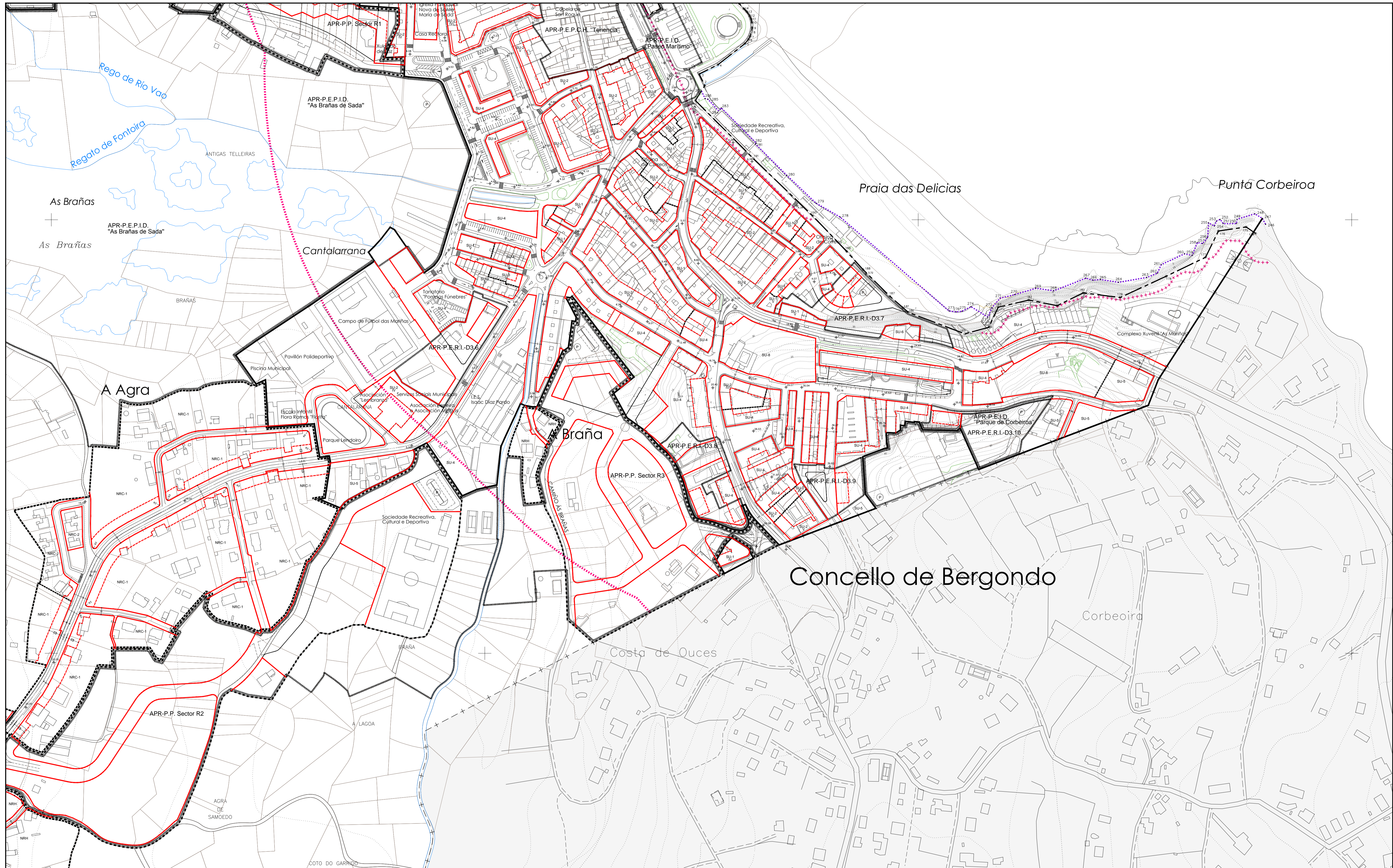
DESLINDE DO D.P.M.T.
+++++ SERVIZUME PROTECCIÓN DE COSTAS
----- ZONA DE INFLUENCIA
--- D.P.M.T.
----- LIÑA DE RIBEIRA

SIMBOLOXÍA
--- ALIÑACIÓN
--- LIÑA DE FONDO OU RECUJAMENTO (LIÑA LÍMITE DE EDIFICACIÓN NAS ESTRADAS)
--- LIÑA DE SOPORTAL OU PASO EN PLANTA BAIXA

SIMBOLOXÍA
--- RASANTE
--- ACOTACIÓN DE RÚAS E FONDOS
--- ANCHO DE RÚA EXISTENTE
--- ACOTACIÓN DE RECUJAMENTO EN ESTRADAS LEG-HUGA EXTERIOR DA CALZADA DA ESTRADA



PLAN XERAL DE ORDENACIÓN MUNICIPAL SADA		
DOCUMENTO DE APROBACIÓN PROVISIONAL		
ORDENACIÓN DETALLADA COTAS E RASANTES		FEBREIRO 2016 CÓDIGO DE PLANO: OD-CR-E3
		ANGEL L. MONTEVILLA DÍAZ, ARQUITECTO
		A1: 1/2.000 A3: 14.000



DELIMITACIÓN

- - + - LÍMITE MUNICIPAL
- SOLO URBANO
- DISTRICTOS DO SOLO URBANO
- SOLO URBANIZABLE
- SOLO DE NÚCLEO RURAL
- LÍMITE DE ÁREA DE PLANEAMENTO OU XESTIÓN

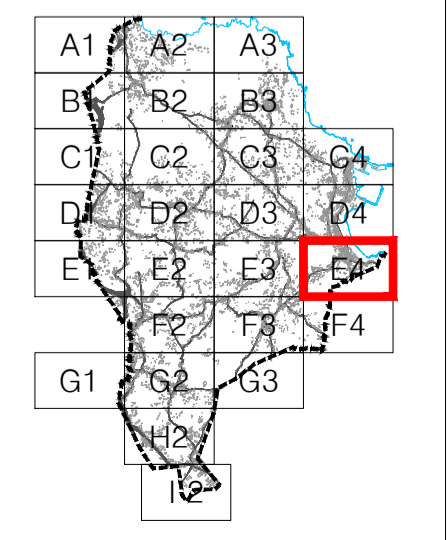
DESLINDE DO D.P.M.T.

- +++++ SERVIZUME PROTECCIÓN DE COSTAS
- ZONA DE INFLUENCIA
- D.P.M.T.
- LIÑA DE RIBEIRA

SIMBOLOXÍA

- ALIÑACIÓN
- LIÑA DE FONDO OU RECUAMENTO (LIÑA LÍMITE DE EDIFICACIÓN NAS ESTRADAS)
- LIÑA DE SOPORTAL OU PASO EN PLANTA BAIXA

- φ-11630 RASANTE
- ACOTACIÓN DE RÚAS E FONDOS
- ANCHO DE RÚA EXISTENTE
- ACOTACIÓN DE RECUAMENTO EN ESTRADAS
LEG.-LÍMITE EXTERIOR DA CALZADA DE ESTRADA



PLAN XERAL DE ORDENACIÓN MUNICIPAL

SADA

DOCUMENTO DE APROBACIÓN PROVISIONAL FEBREIRO 2016

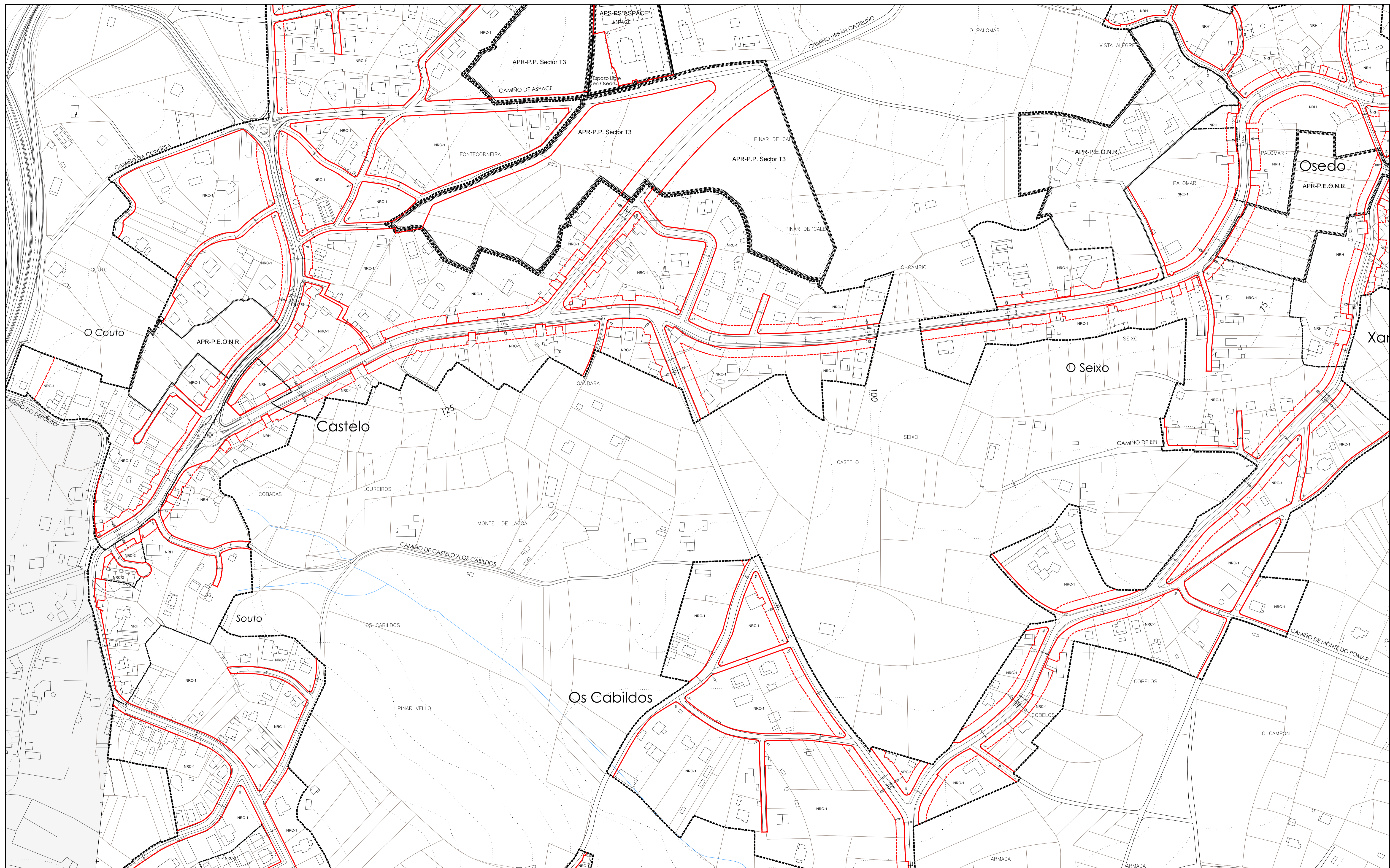
ORDENACIÓN DETALLADA

COTAS E RASANTES

CÓDIGO DE PLANO: **OD-CR-E4**

A1: 1/2.000 A3: 1/4.000

MONTEOLIVA ARQUITECTURA S.L.P.
ANGEL L. MONTEOLIVA DÍAZ ARQUITECTO



DELIMITACIÓN

- - + - LÍMITE MUNICIPAL
- SOLO URBANO
- DISTRICTOS DO SOLO URBANO
- SOLO URBANIZABLE
- SOLO DE NÚCLEO RURAL
- LÍMITE DE ÁREA DE PLANEAMENTO OU XESTIÓN

DESLINDE DO D.P.M.T.

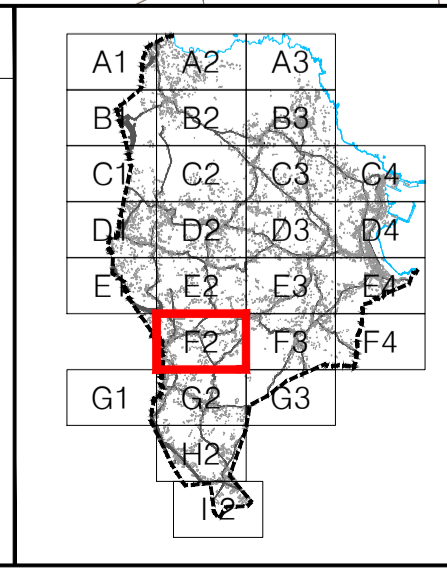

- +++++ SERVIZUME PROTECCIÓN DE COSTAS
- ZONA DE INFLUENCIA
- D.P.M.T.
- LIÑA DE RIBEIRA

SIMBOLOXÍA

- ALIÑACIÓN
- LIÑA DE FONDO OU RECUJAMENTO (LIÑA LÍMITE DE EDIFICACIÓN NAS ESTRADAS)
- LIÑA DE SOPORTAL OU PASO EN PLANTA BAIXA

RASANTE

- RASANTE
- ACOTACIÓN DE RÚAS E FONDOS
- ANCHO DE RÚA EXISTENTE
- ACOTACIÓN DE RECUJAMENTO EN ESTRADAS



PLAN XERAL DE ORDENACIÓN MUNICIPAL

SADA

DOCUMENTO DE APROBACIÓN PROVISIONAL FEBREIRO 2016

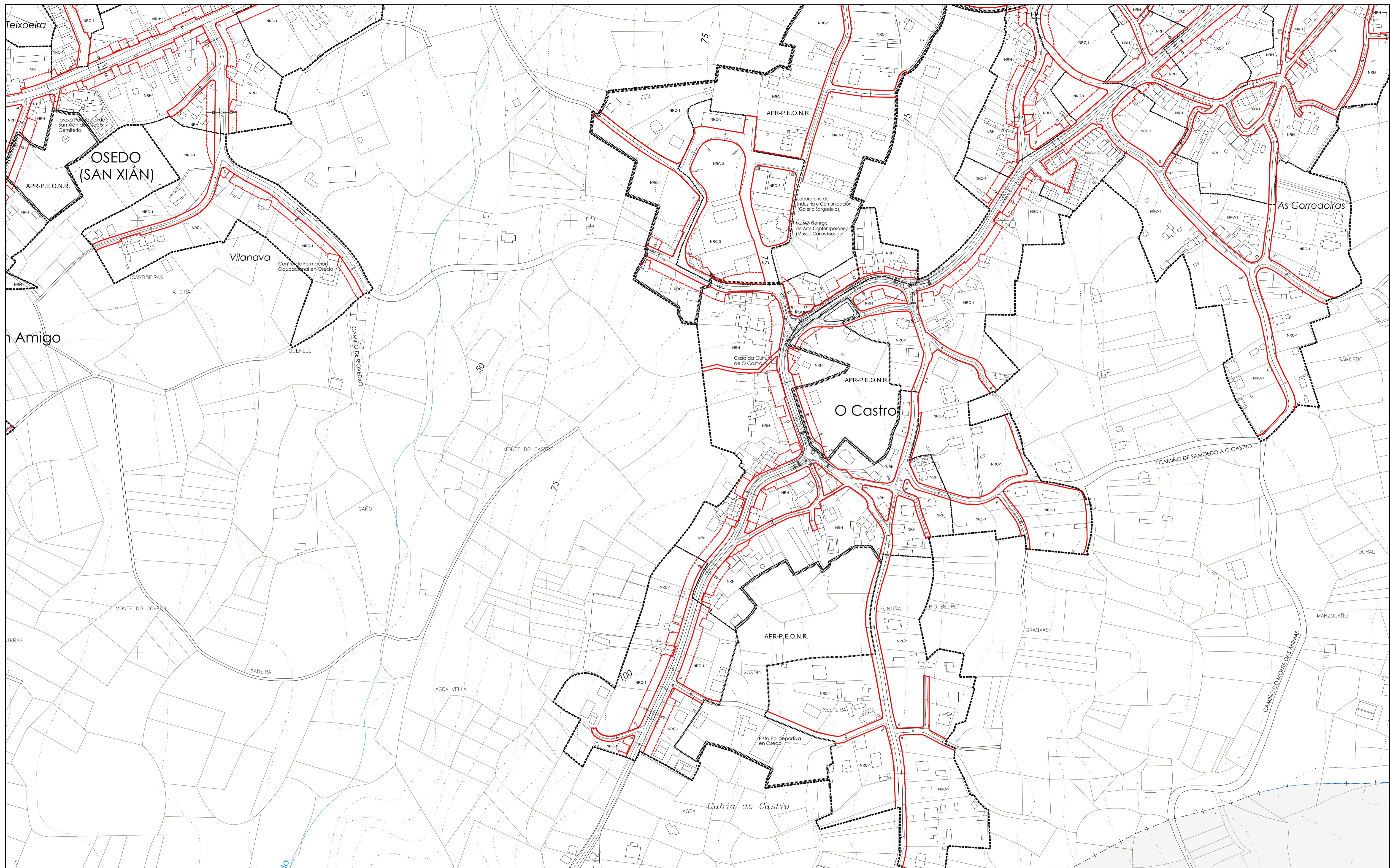
ORDENACIÓN DETALLADA

COTAS E RASANTES

CÓDIGO DE PLANO: **OD-CR-F2**

A1: 1/2.000 A3: 1/4.000

MONTEOLIVA ARQUITECTURA S.L.P.
ANGEL L. MONTEOLIVA DÍAZ, ARQUITECTO

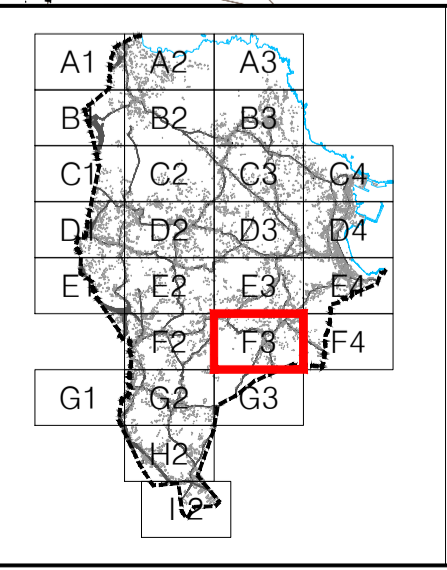


DELIMITACIÓNS	
---+---	LÍMITE MUNICIPAL
—	SOLO URBANO
—	DISTRITOS DO SOLO URBANO
—	SOLO URBANIZABLE
—	SOLO DE NÚCLEO RURAL
—	LÍMITE DE ÁREA DE PLANEAMENTO OU XESTIÓN

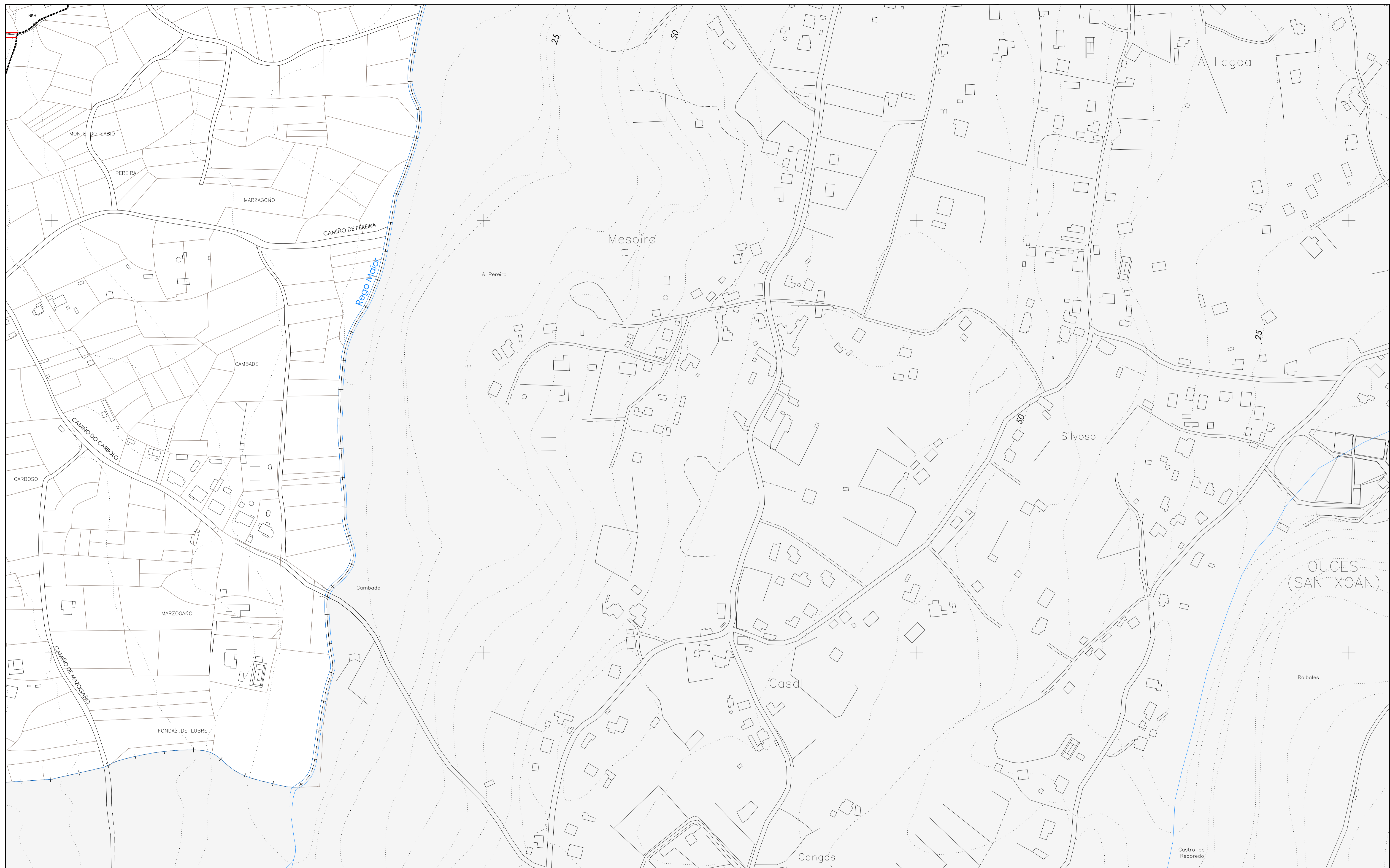
DESLINDE DO D.P.M.T.	
+++++	SERVIDUME PROTECCIÓN DE COSTAS
-----	ZONA DE INFLUENCIA
---	D.P.M.T.
-----	LIÑA DE RIBEIRA

SIMBOLOXÍA	
—	ALIANCIÓN
---	LIÑA DE FONDO OU RECUJAMENTO (LIÑA LÍMITE DE EDIFICACIÓN NAS ESTRADAS)
---	LIÑA DE SOPORTAL OU PASO EN PLANTA BAIXA

±0.00	RASANTE
±0.00	ACOTACIÓN DE RÚAS E FONDOS
±0.00	ANCHO DE RÚA EXISTENTE
±0.00	ACOTACIÓN DE RECUJAMENTO EN ESTRADAS
±0.00	LEG. -LÍMITE EXTERIOR DA CALZADA DE ESTRADA



PLAN XERAL DE ORDENACIÓN MUNICIPAL		SADA			
DOCUMENTO DE APROBACIÓN PROVISIONAL		FEBREIRO 2016		CÓDIGO DE PLANO:	
		ORDENACIÓN DETALLADA		OD-CR-F3	
ANGEL L. MONTEOLIVA DÍAZ, ARQUITECTO		COTAS E RASANTES		A1: 1/2.000 A3: 1/4.000	



DELIMITACIÓNS

- +--- LÍMITE MUNICIPAL
- ===== SOLO URBANO
- DISTRITOS DO SOLO URBANO
- SOLO URBANIZABLE
- SOLO DE NÚCLEO RURAL
- LÍMITE DE ÁREA DE PLANEAMENTO OU XESTIÓN

DESLINDE DO D.P.M.T.

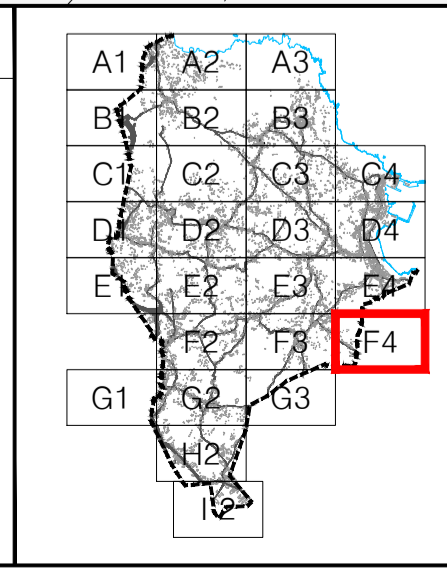
- +++++ SERVIZUME PROTECCIÓN DE COSTAS
- ZONA DE INFLUENCIA
- D.P.M.T.
- LIÑA DE RIBEIRA

SIMBOLOXÍA

- ALIÑACIÓN
- LIÑA DE FONDO OU RECUAMENTO (LIÑA LÍMITE DE EDIFICACIÓN NAS ESTRADAS)
- LIÑA DE SOPORTAL OU PASO EN PLANTA BAIXA

RASANTE

- ACOTACIÓN DE RÚAS E FONDOS
- ANCHO DE RÚA EXISTENTE
- ACOTACIÓN DE RECUAMENTO EN ESTRADAS
- LEG.



PLAN XERAL DE ORDENACIÓN MUNICIPAL

SADA

DOCUMENTO DE APROBACIÓN PROVISIONAL FEBREIRO 2016

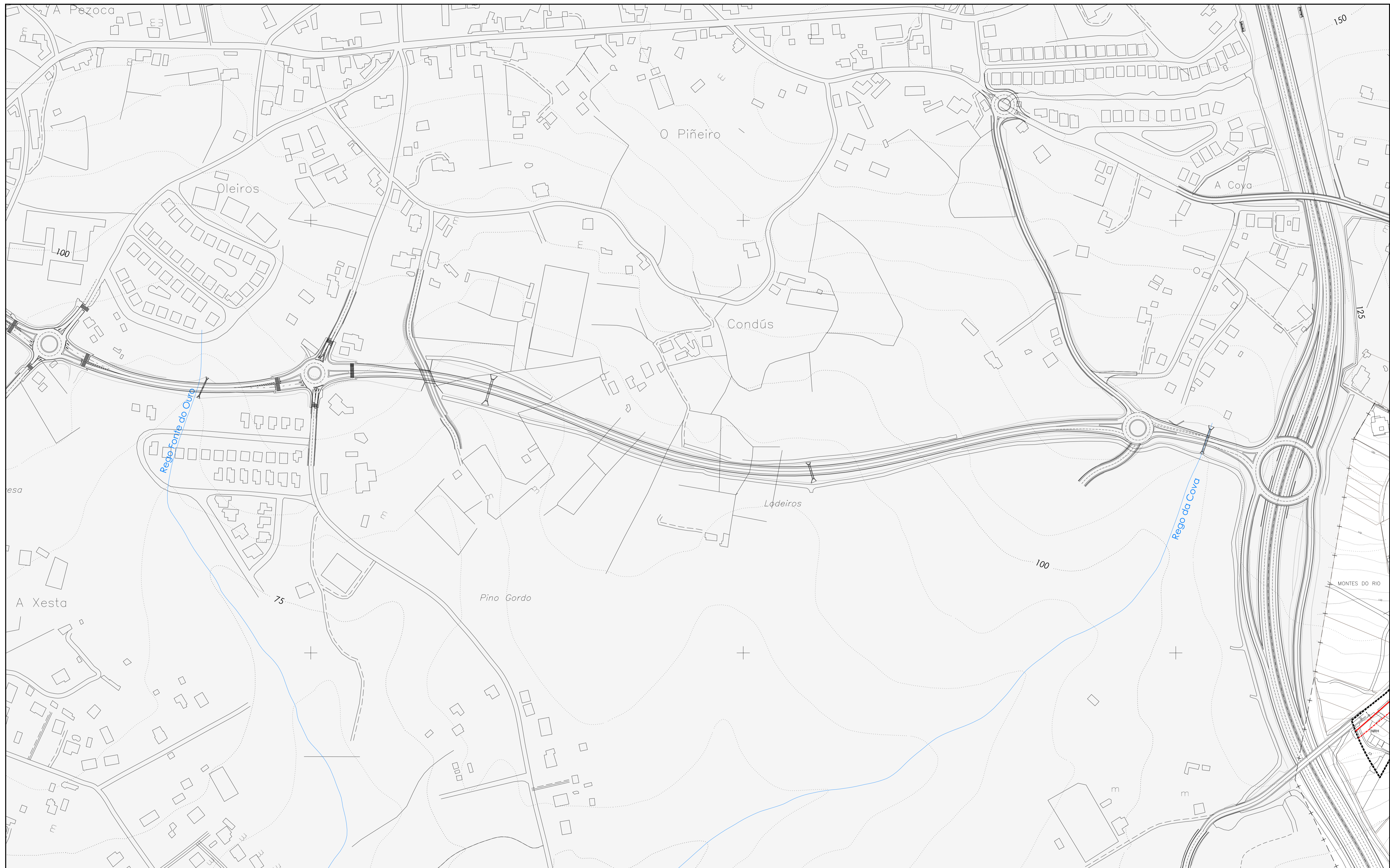
ORDENACIÓN DETALLADA

COTAS E RASANTES

CÓDIGO DE PLANO: **OD-CR-F4**

A1: 1/2.000 A3: 1/4.000

MONTEOLIVA ARQUITECTURA S.L.P.
ANGEL L. MONTEOLIVA DÍAZ, ARQUITECTO



DELIMITACIÓNS

- +--- LÍMITE MUNICIPAL
- SOLO URBANO
- DISTRITOS DO SOLO URBANO
- SOLO URBANIZABLE
- SOLO DE NÚCLEO RURAL
- LÍMITE DE ÁREA DE PLANEAMENTO OU XESTIÓN

DESLINDE DO D.P.M.T.

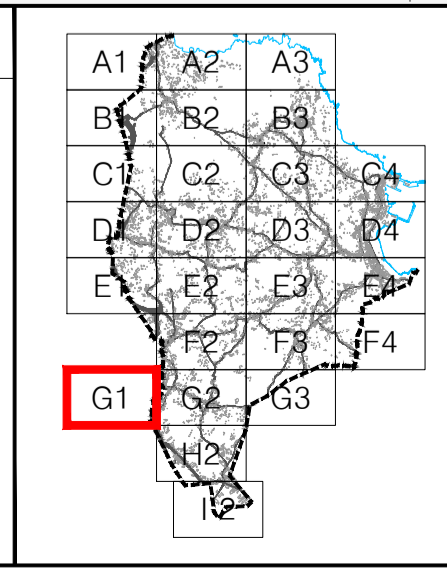
- +++++ SERVIDUME PROTECCIÓN DE COSTAS
- ZONA DE INFLUENCIA
- D.P.M.T.
- LIÑA DE RIBEIRA

SIMBOLOXÍA

- ALIÑACIÓN
- LIÑA DE FONDO OU RECUAMENTO (LIÑA LÍMITE DE EDIFICACIÓN NAS ESTRADAS)
- LIÑA DE SOPORTAL OU PASO EN PLANTA BAIXA

RASANTE

- ±0.00 RASANTE
- ACOTACIÓN DE RÚAS E FONDOS
- ANCHO DE RÚA EXISTENTE
- ACOTACIÓN DE RECUAMENTO EN ESTRADAS
LEG.----- LÍMITE EXTERIOR DA CALZADA DA ESTRADA



PLAN XERAL DE ORDENACIÓN MUNICIPAL

SADA

DOCUMENTO DE APROBACIÓN PROVISIONAL FEBREIRO 2016

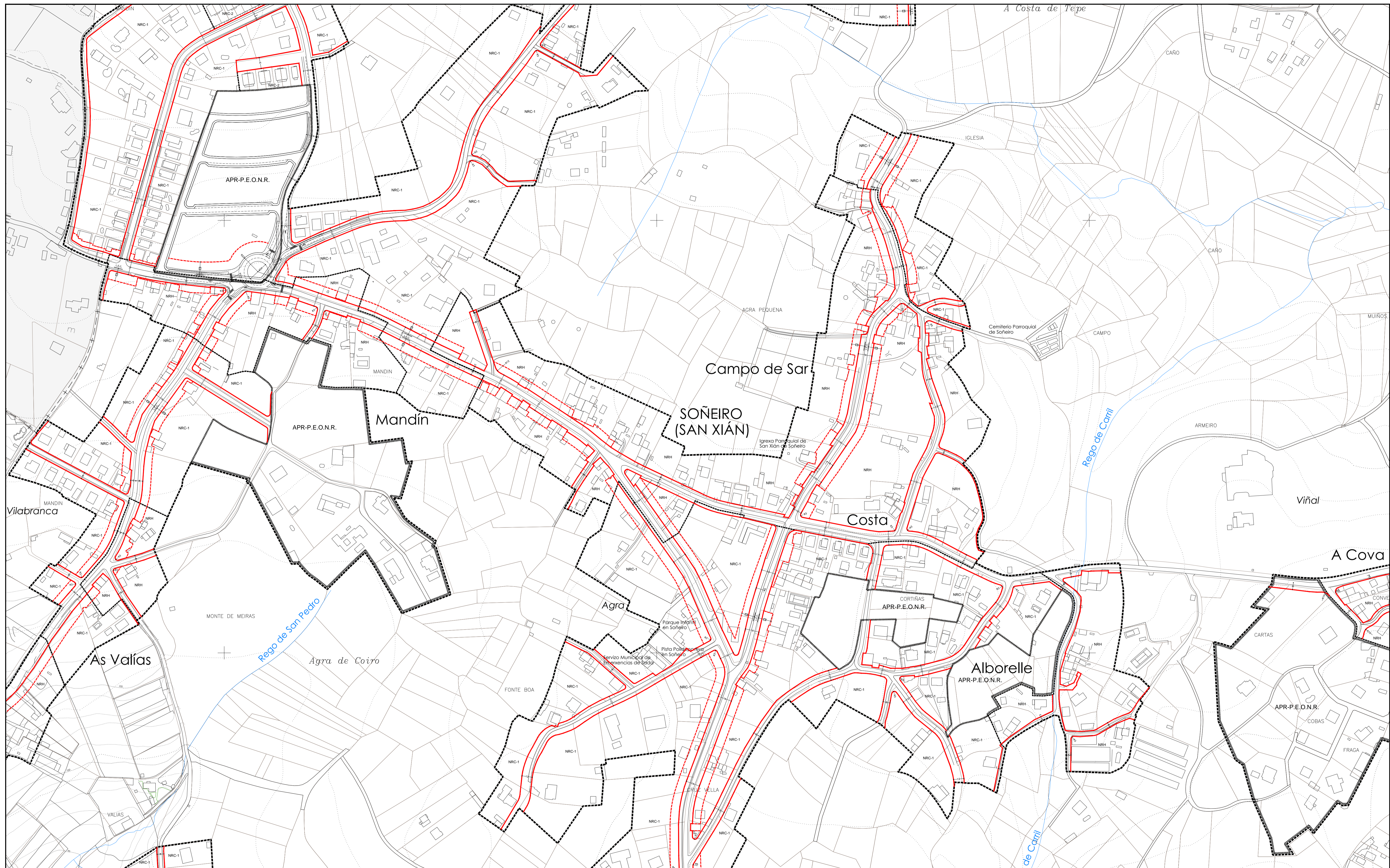
ORDENACIÓN DETALLADA

COTAS E RASANTES

CÓDIGO DE PLANO: **OD-CR-G1**

A1: 1/2.000 A3: 1/4.000

MONTEOLIVA ARQUITECTURA S.L.P.
ANGEL L. MONTEOLIVA DÍAZ, ARQUITECTO



DELIMITACIÓNS

- +--- LÍMITE MUNICIPAL
- SOLO URBANO
- DISTRICTOS DO SOLO URBANO
- SOLO URBANIZABLE
- SOLO DE NÚCLEO RURAL
- LÍMITE DE ÁREA DE PLANEAMENTO OU XESTIÓN

DESLINDE DO D.P.M.T.

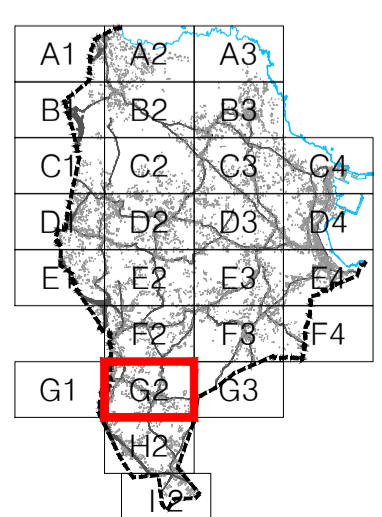
- +++++ SERVIZUME PROTECCIÓN DE COSTAS
- ZONA DE INFLUENCIA
- D.P.M.T.
- LIÑA DE RIBEIRA

SIMBOLOXÍA

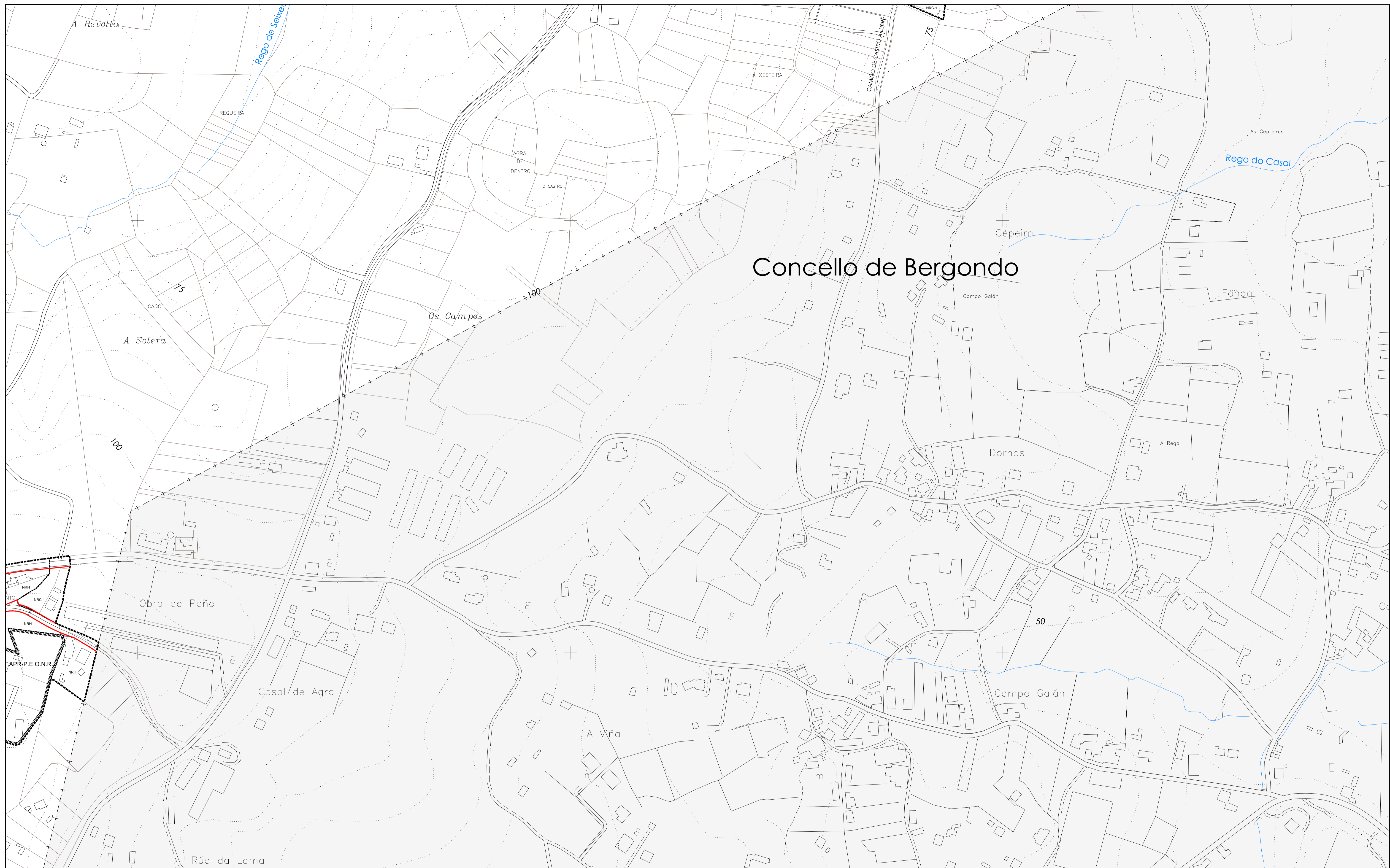
- ALIÑACIÓN
- LIÑA DE FONDO OU RECUJAMENTO (LIÑA LÍMITE DE EDIFICACIÓN NAS ESTRADAS)
- LIÑA DE SOPORTAL OU PASO EN PLANTA BAIXA

RASANTE

- RASANTE
- ACOTACIÓN DE RÚAS E FONDOS
- ANCHO DE RÚA EXISTENTE
- ACOTACIÓN DE RECUJAMENTO EN ESTRADAS (LÍMITE EXTERIOR DA CALZADA DA ESTRADA)



<p>PLAN XERAL DE ORDENACIÓN MUNICIPAL</p> <p>SADA</p> <p>DOCUMENTO DE APROBACIÓN PROVISIONAL</p> <p>ORDENACIÓN DETALLADA</p> <p>COTAS E RASANTES</p> <p>MONTEOLIVA ARQUITECTURA S.L.P.</p> <p>ANGEL L. MONTEOLIVA DÍAZ, ARQUITECTO</p>		<p>FEBREIRO 2016</p> <p>CÓDIGO DE PLANO:</p> <p>OD-CR-G2</p> <p>A1: 1/2.000 A3: 1/4.000</p>
--	--	--



Concello de Bergondo

DELIMITACIÓN

- - + - LÍMITE MUNICIPAL
- SOLO URBANO
- DISTritos DO SOLO URBANO
- SOLO URBANIZABLE
- SOLO DE NÚCLEO RURAL
- LÍMITE DE ÁREA DE PLANEAMENTO OU XESTIÓN

DESLINDE DO D.P.M.T.

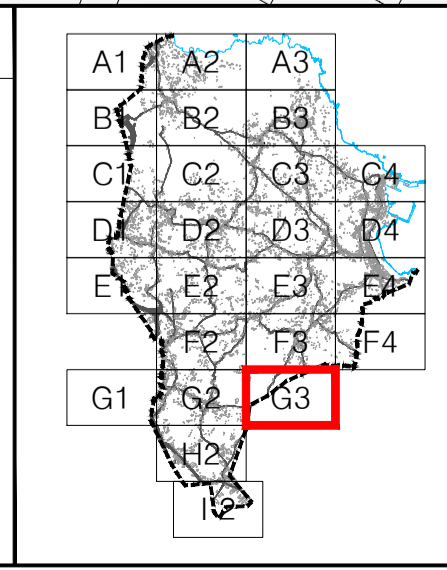
- +++++ SERVIDUME PROTECCIÓN DE COSTAS
- ZONA DE INFLUENCIA
- D.P.M.T.
- LIÑA DE RIBEIRA

SIMBOLOXÍA

- ALIÑACIÓN
- LIÑA DE FONDO OU RECUJAMENTO (LIÑA LÍMITE DE EDIFICACIÓN NAS ESTRADAS)
- LIÑA DE SOPORTAL OU PASO EN PLANTA BAIXA

RASANTE

- ACOTACIÓN DE RÚAS E FONDOS
- ANCHO DE RÚA EXISTENTE
- ACOTACIÓN DE RECUJAMENTO EN ESTRADAS
- LEG.



PLAN XERAL DE ORDENACIÓN MUNICIPAL

SADA

DOCUMENTO DE APROBACIÓN PROVISIONAL FEBREIRO 2016

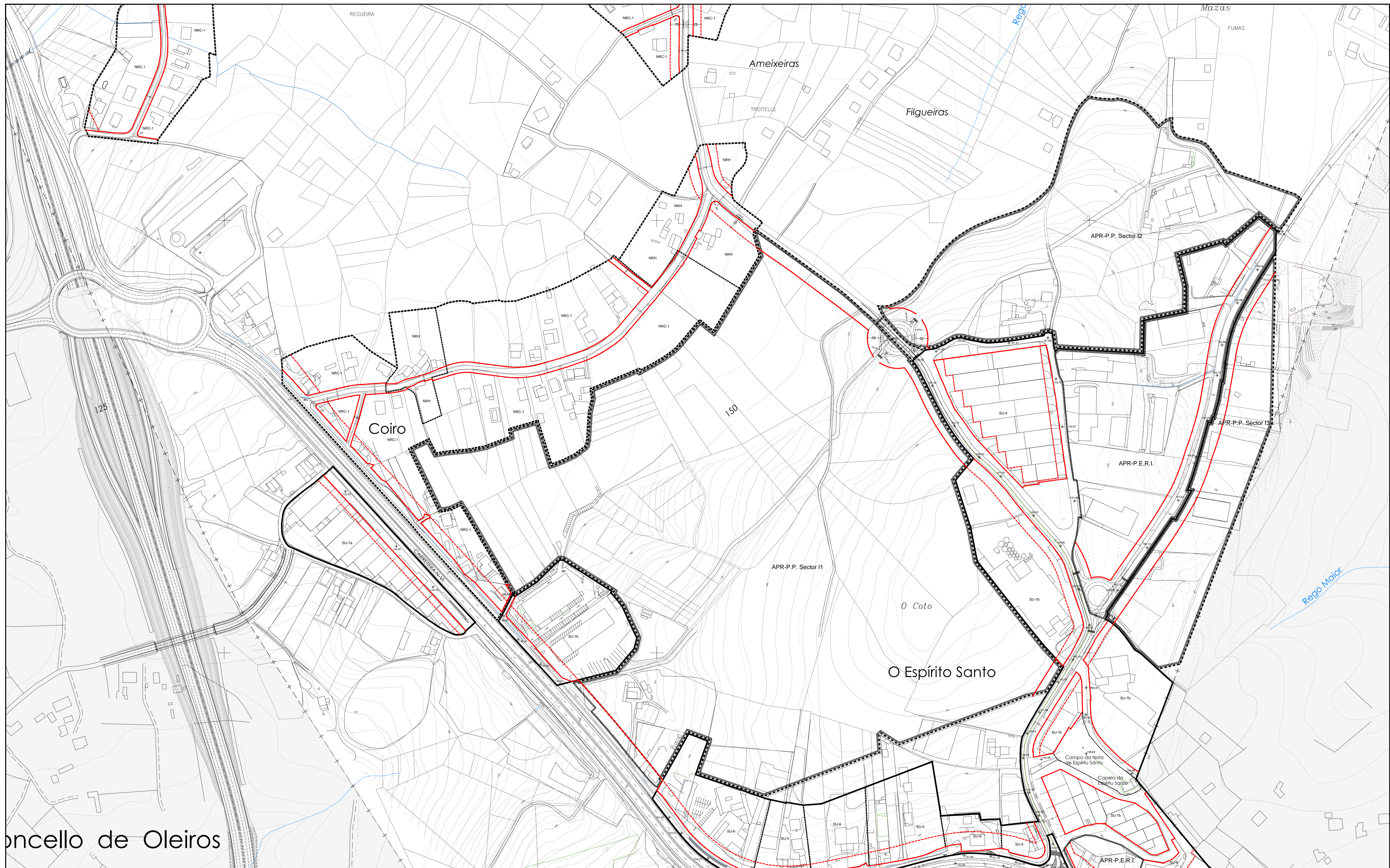
ORDENACIÓN DETALLADA

COTAS E RASANTES

CÓDIGO DE PLANO: **OD-CR-G3**

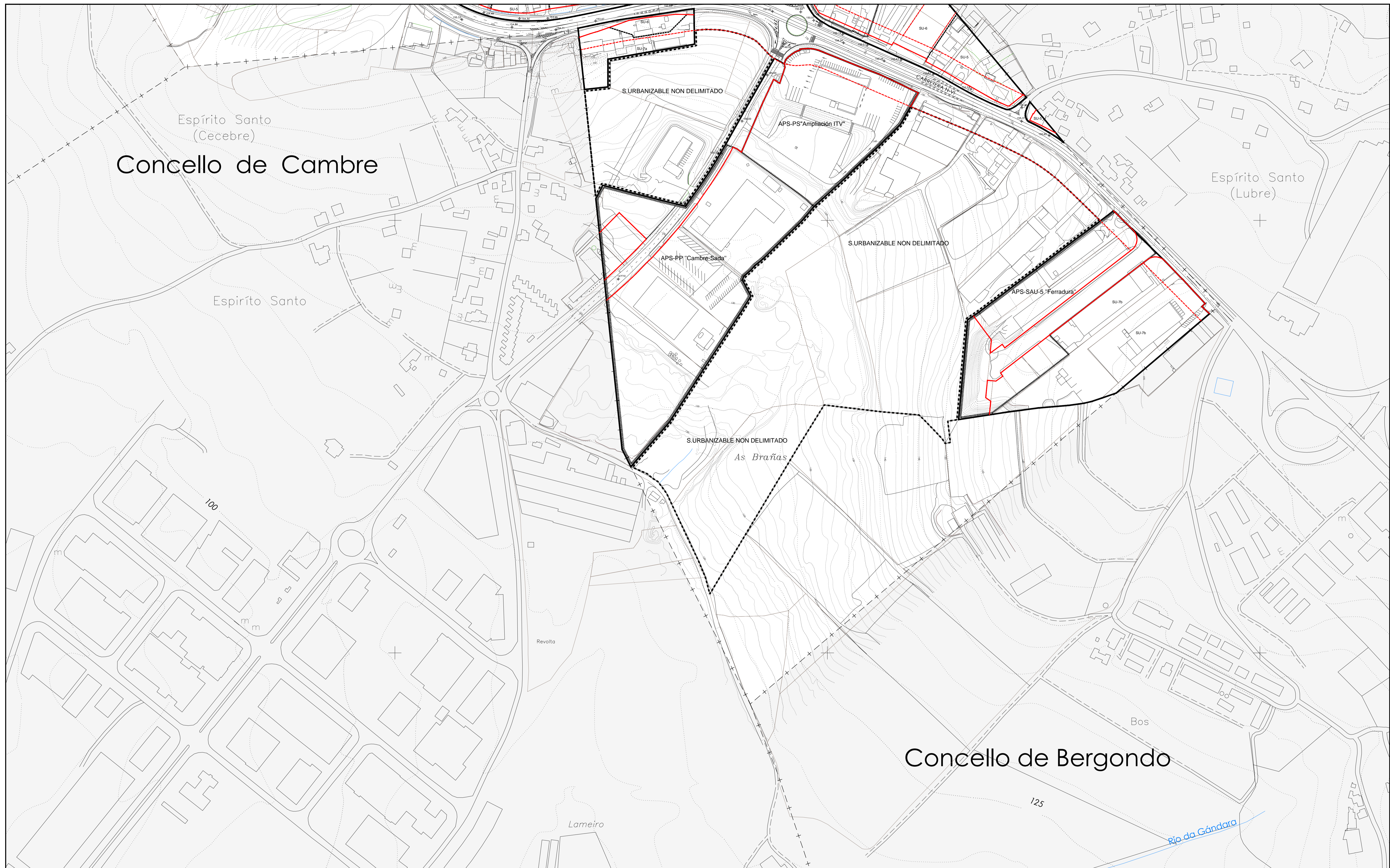
A1: 1/2.000 A3: 1/4.000

MONTEOLIVA ARQUITECTURA S.L.P.
ANGEL L. MONTEOLIVA DÍAZ, ARQUITECTO



Concello de Oleiros

<p>DELIMITACIÓN</p> <ul style="list-style-type: none"> ---+--- LÍMITE MUNICIPAL — SOLO URBANO — DISTRICTOS DO SOLO URBANO — SOLO URBANIZABLE — SOLO DE NÚCLEO RURAL — LÍMITE DE ÁREA DE PLANEAMENTO OU XESTIÓN 	<p>DESLINDE DO D.P.M.T.</p> <ul style="list-style-type: none"> +++++ SERVIZO DE PROTECCIÓN DE COSTAS ----- ZONA DE INFLUENCIA --- D.P.M.T. ----- LIÑA DE RIBEIRA 	<p>SIMBOLOXÍA</p> <ul style="list-style-type: none"> — ALIACIÓN ----- LIÑA DE FONDO OU RECUAMENTO (LIÑA LÍMITE DE EDIFICACIÓN NAS ESTRADAS) ----- LIÑA DE SOPORTAL OU PASO EN PLANTA BAIXA 	<p>SIMBOLOXÍA</p> <ul style="list-style-type: none"> — RASANTE — ACOTACIÓN DE RÚAS E FONDOS — ANCHO DE RÚA EXISTENTE — ACOTACIÓN DE RECUAMENTO EN ESTRADAS (LEG-USA EXTERIOR DA CALZADA DA ESTRADA) 	<p>DELIMITACIÓN</p> <ul style="list-style-type: none"> ---+--- LÍMITE MUNICIPAL — SOLO URBANO — DISTRICTOS DO SOLO URBANO — SOLO URBANIZABLE — SOLO DE NÚCLEO RURAL — LÍMITE DE ÁREA DE PLANEAMENTO OU XESTIÓN 		<p>PLAN XERAL DE ORDENACIÓN MUNICIPAL</p> <p>SADA</p> <p>DOCUMENTO DE APROBACIÓN PROVISIONAL FEBREIRO 2016</p> <p>ORDENACIÓN DETALLADA</p> <p>COTAS E RASANTES</p> <p>CÓDIGO DE PLANO: OD-CR-H2</p> <p>A1: 1/2.000 A3: 1/4.000</p> <p>MONTEOLIVA ARQUITECTURA S.L.P. ANGEL L. MONTEOLIVA DÍAZ, ARQUITECTO</p>
---	---	--	--	---	--	---



DELIMITACIÓN
---+---
SOLO URBANO

DISTRITOS DO SOLO URBANO

SOLO URBANIZABLE

SOLO DE NÚCLEO RURAL

LÍMITE DE ÁREA DE PLANEAMENTO OU XESTIÓN

DESLINDE DO D.P.M.T.
+++++
SERVIDUME PROTECCIÓN DE COSTAS

ZONA DE INFLUENCIA

D.P.M.T.

LIÑA DE RIBEIRA

SIMBOLOXÍA

ALIANCIÓN

LIÑA DE FONDO OU RECUAMENTO (LIÑA LÍMITE DE EDIFICACIÓN NAS ESTRADAS)

LIÑA DE SOPORTAL OU PASO EN PLANTA BAIXA

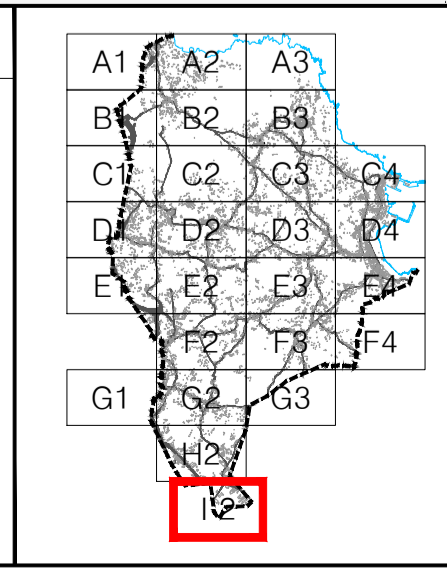
SIMBOLOXÍA
±0.00
RASANTE

ACOTACIÓN DE RÚAS E FONDOS

ANCHO DE RÚA EXISTENTE

ACOTACIÓN DE RECUAMENTO EN ESTRADAS

LEG.



 MONTEVILLA ARQUITECTURA S.L.P. ANGEL L. MONTEVILLA DÍAZ, ARQUITECTO	 SADA PLAN XERAL DE ORDENACIÓN MUNICIPAL	DOCUMENTO DE APROBACIÓN PROVISIONAL FEBREIRO 2016	