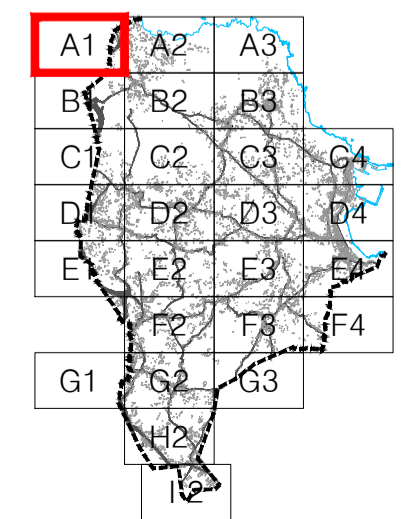




# Concello de Oleiros

DELIMITACIÓN	ÁREAS DE XESTIÓN	SIMBOLOXÍA	SISTEMAS	ORDENANZAS	USOS
<ul style="list-style-type: none"> <li>— + — LÍMITE MUNICIPAL</li> <li>SOLO URBANO</li> <li>— — — DISTRITOS DO SOLO URBANO</li> <li>SOLO URBANIZABLE</li> <li>SOLO DE NÚCLEO RURAL</li> <li>DELIMITACIÓN DE ACCIÓNS</li> <li>DESLINDE DO D.P.M.T.</li> <li>SERVIDUME PROTECCIÓN DE COSTAS</li> <li>ZONA DE INFLUENCIA</li> <li>D.P.M.T.</li> <li>LIÑA DE RIBEIRA</li> </ul>	<ul style="list-style-type: none"> <li>ÁREA DE REPARTO EN SOLO URBANO NON CONSOLIDADO</li> <li>ÁREA DE REPARTO EN SOLO URBANIZABLE</li> <li>ACTUACIÓN INTEGRAL</li> <li>SOLO RÚSTICO ADSCRITO</li> </ul>	<ul style="list-style-type: none"> <li>ALIANCIÓN</li> <li>LIÑA DE FONDO OU RECUCAMENTO</li> <li>LIÑA LÍMITE DE EDIFICACIÓN NAS ESTRADAS)</li> <li>LIÑA DE SOPORTAL OU PASO EN PLANTA BAIXA</li> <li>D.1 DISTRITO NÚMERO</li> <li>CAMBIO DE ORDENANZA OU ALTURA</li> <li>IV ALTURA MÁXIMA</li> <li>APARCAMENTO</li> </ul>	<p>EQUIPAMENTO</p> <p>ESPAZO LIBRE</p> <p>INFRAESTRUTURA</p> <p>INFRAEST. PORTUARIA</p> <p>VIARIO</p> <p>MOBILIDADE SOSTIBLE</p> <p>USO</p> <p>3d ADMINISTRATIVO 1b RELIXIOSO</p> <p>al ALMACENAXE 1s RESIDENCIAL</p> <p>as ASISTENCIAL 2a SANITARIO</p> <p>de DEPORTIVO 2c SOCIOCULTURAL</p> <p>ed EDUCATIVO 2e SEGURIDADE</p> <p>XERAIS</p> <p>SXE</p> <p>SXEL</p> <p>SXIS</p> <p>SXIP</p> <p>LOCAIS</p> <p>SLE</p> <p>SLEL</p> <p>SLIS</p> <p>TITULARIDADE</p> <p>(P) PÚBLICA</p> <p>(PV) PRIVADA</p>	<p>SU-1 RUEIRO COMPACTO</p> <p>SU-2 RUEIRO CON PATIO</p> <p>SU-3 EDIFICACIÓN AGRUPADA</p> <p>SU-4 MANTENIMENTO DAS CONDICIÓN DE ORDENACIÓN</p> <p>SU-5 VIVENDA UNIFAMILIAR</p> <p>SU-6 ACTIVIDADES TERCIARIAS</p> <p>SU-7 ACTIVIDADES INDUSTRIAIS</p> <p>SU-8 FINCA SINGULAR PROTEXIDA</p> <p>NRH NÚCLEO RURAL HISTÓRICO</p> <p>NRC NÚCLEO RURAL COMÚN</p>	<p>RESIDENCIAL</p> <p>SU/ Suble</p> <p>SNRC</p> <p>SNRH</p> <p>TERCIARIO</p> <p>SU/ Suble/ NRC</p> <p>INDUSTRIAL</p> <p>SU/ Suble</p>



PLAN XERAL DE ORDENACIÓN MUNICIPAL

DOCUMENTO DE APROBACIÓN PROVISIONAL

FEBREIRO 2016

# SADA

ORDENACIÓN DETALLADA

XESTIÓN DO SOLO

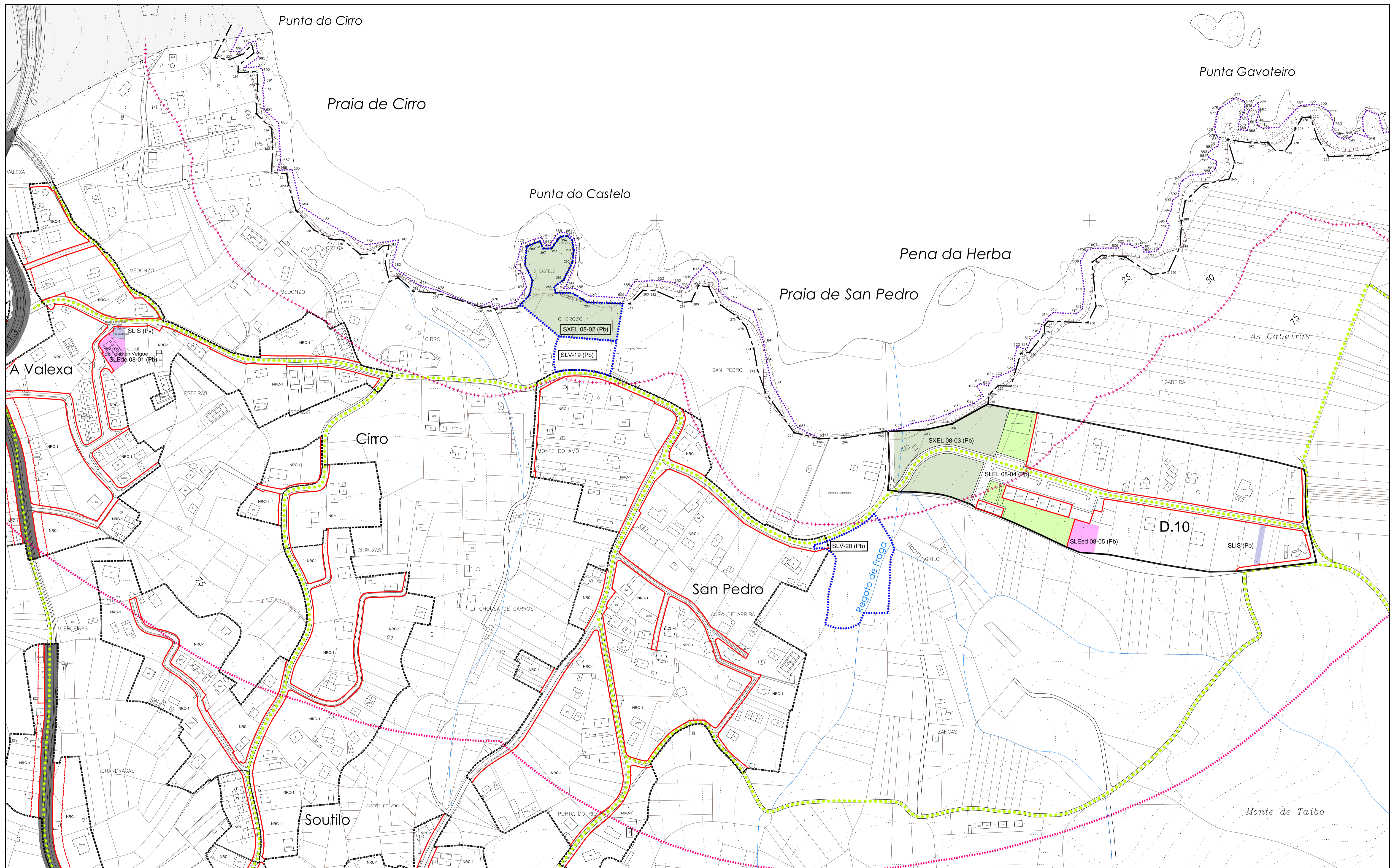
CÓDIGO DE PLANO:

**OD-X-A1**

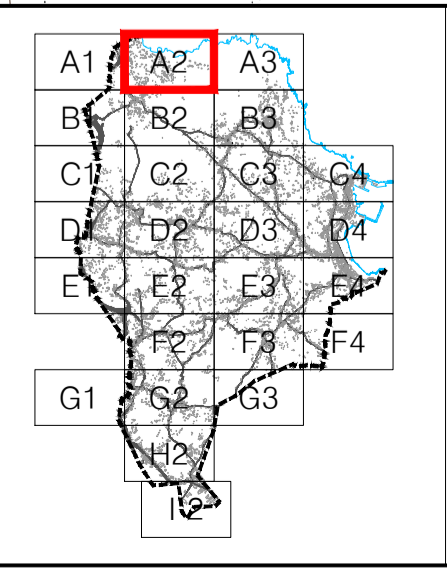
A1: 1/2.000 A3: 1/4.000

MONTEOLIVA ARQUITECTURA S.L.P.

ANGEL L. MONTEOLIVA DÍAZ, ARQUITECTO



DELIMITACIÓNS	ÁREAS DE XESTIÓN	SIMBOLOXÍA	SISTEMAS	ORDENANZAS	USOS
<ul style="list-style-type: none"> <li>— + — LÍMITE MUNICIPAL</li> <li>— SOLO URBANO</li> <li>— DISTRITOS DO SOLO URBANO</li> <li>— SOLO URBANIZABLE</li> <li>— SOLO DE NÚCLEO RURAL</li> <li>— DELIMITACIÓN DE ACCIÓNS</li> <li>— DESLINDE DO D.P.M.T.</li> <li>— SERVIDUME PROTECCIÓN DE COSTAS</li> <li>— ZONA DE INFLUENCIA</li> <li>— D.P.M.T.</li> <li>— LÍÑA DE RIBEIRA</li> </ul>	<ul style="list-style-type: none"> <li>— ÁREA DE REPARTO EN SOLO URBANO NON CONSOLIDADO</li> <li>— ÁREA DE REPARTO EN SOLO URBANIZABLE</li> <li>— ACTUACIÓN INTEGRAL</li> <li>— SOLO RÚSTICO ADSCRITO</li> </ul>	<ul style="list-style-type: none"> <li>— ALIÑACIÓN</li> <li>— LÍÑA DE FONDO OU RECUMENTO (LÍÑA LÍMITE DE EDIFICACIÓN NAS ESTRADAS)</li> <li>— LÍÑA DE SOPORTAL OU PASO EN PLANTA BAIXA</li> <li><b>D.1</b> DISTRITO NÚMERO</li> <li>— CAMBIO DE ORDENANZA OU ALTURA</li> <li>— ALTURA MÁXIMA</li> <li>— APARCAMENTO</li> </ul>	<p>EQUIPAMENTO</p> <p>ESPAZO LIBRE</p> <p>INFRAESTRUTURA</p> <p>INFRAEST. PORTUARIA</p> <p>VIARIO</p> <p>MOBILIDADE SOSTIBLE</p> <p>USO</p> <p>10 ADMINISTRATIVO</p> <p>11 RELIXIOSO</p> <p>12 ALMACENAXE</p> <p>13 ASISTENCIAL</p> <p>14 DEPORTIVO</p> <p>15 EDUCATIVO</p> <p>16 XERAIS</p> <p>SXE</p> <p>SXEL</p> <p>SXIS</p> <p>SXIP</p> <p>17 LOCAIS</p> <p>SLE</p> <p>SLEL</p> <p>SLIS</p> <p>18 TITULARIDADE</p> <p>19 PÚBLICA</p> <p>20 PRIVADA</p>	<p>SU-1 RUEIRO COMPACTO</p> <p>SU-2 RUEIRO CON PATIO</p> <p>SU-3 EDIFICACIÓN AGRUPADA</p> <p>SU-4 MANTEMENTO DAS CONDICIÓN DE ORDENACIÓN</p> <p>SU-5 VIVENDA UNIFAMILIAR</p> <p>SU-6 ACTIVIDADES TERCIARIAS</p> <p>SU-7 ACTIVIDADES INDUSTRIAIS</p> <p>SU-8 FINCA SINGULAR PROTEXIDA</p> <p>NRH NÚCLEO RURAL HISTÓRICO</p> <p>NRC NÚCLEO RURAL COMÚN</p>	<p>RESIDENCIAL</p> <p>SU/ Suble</p> <p>SNRC</p> <p>SNRH</p> <p>TERCIARIO</p> <p>SU/ Suble/ NRC</p> <p>INDUSTRIAL</p> <p>SU/ Suble</p>



PLAN XERAL DE ORDENACIÓN MUNICIPAL

**SADA**

DOCUMENTO DE APROBACIÓN PROVISIONAL

ORDENACIÓN DETALLADA

XESTIÓN DO SOLO

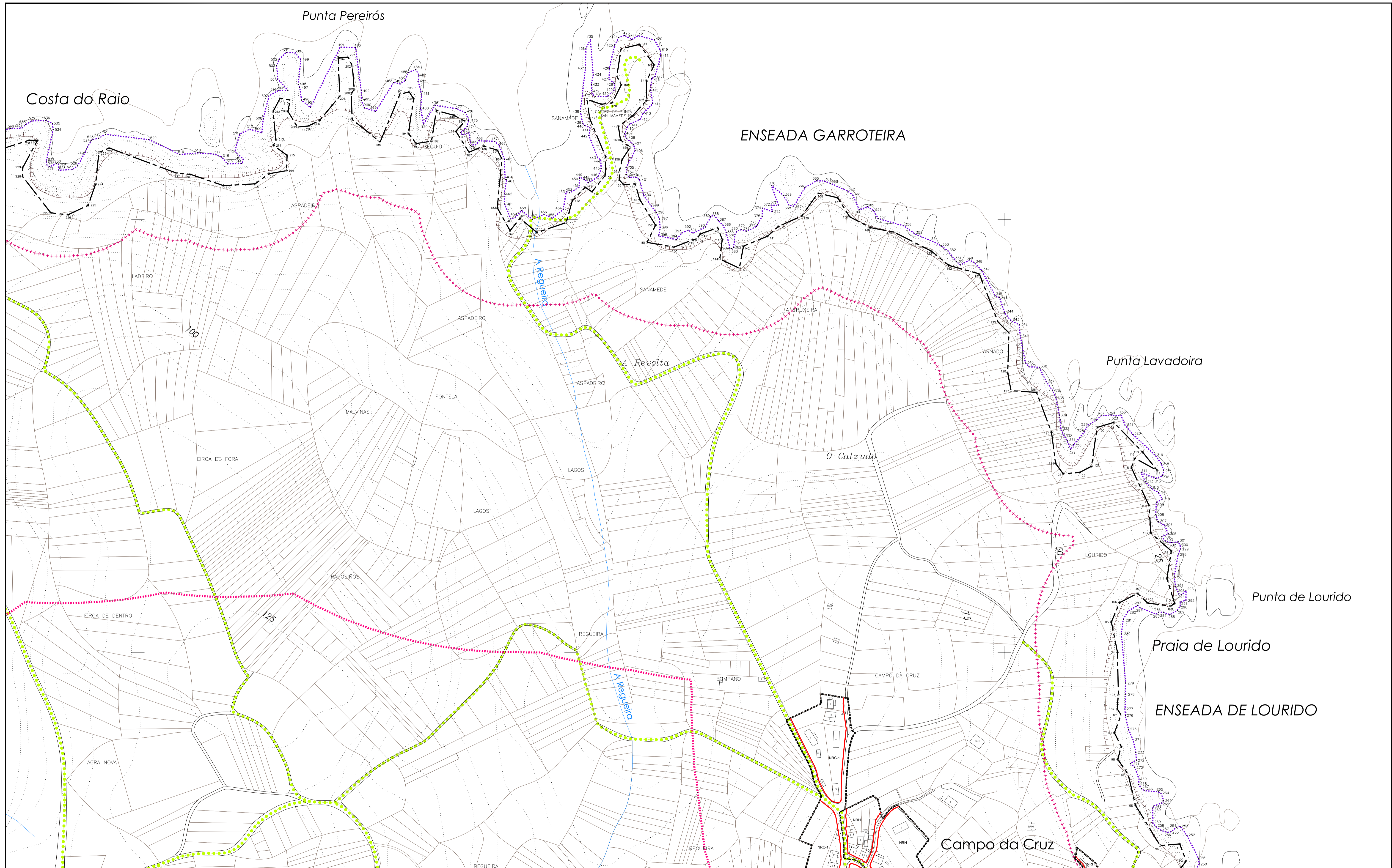
ANGEL L. MONTEOLIVA DÍAZ, ARQUITECTO

FEBREIRO 2016

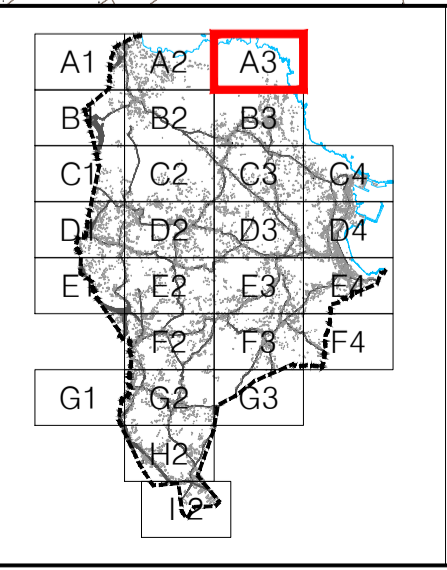
CÓDIGO DE PLANO:

**OD-X-A2**

A1: 1/2.000 A3: 1/4.000



DELIMITACIÓNS	ÁREAS DE XESTIÓN	SIMBOLOXÍA	SISTEMAS	ORDENANZAS	USOS
<ul style="list-style-type: none"> <li>— + — LÍMITE MUNICIPAL</li> <li>— SOLO URBANO</li> <li>— DISTritos DO SOLO URBANO</li> <li>— SOLO URBANIZABLE</li> <li>— SOLO DE NÚCLEO RURAL</li> <li>— DELIMITACIÓN DE ACCIÓNS</li> <li>— DESLINDE DO D.P.M.T.</li> <li>— SERVIDUME PROTECCIÓN DE COSTAS</li> <li>— ZONA DE INFLUENCIA</li> <li>— D.P.M.T.</li> <li>— LIÑA DE RIBEIRA</li> </ul>	<ul style="list-style-type: none"> <li>— ÁREA DE REPARTO EN SOLO URBANO NON CONSOLIDADO</li> <li>— ÁREA DE REPARTO EN SOLO URBANIZABLE</li> <li>— ACTUACIÓN INTEGRAL</li> <li>— SOLO RÚSTICO ADSCRITO</li> </ul>	<ul style="list-style-type: none"> <li>— ALIÑACIÓN</li> <li>— LIÑA DE FONDO OU RECUMENTO (LIÑA LÍMITE DE EDIFICACIÓN NAS ESTRADAS)</li> <li>— LIÑA DE SOPORTAL OU PASO EN PLANTA BAIXA</li> <li>— D.1 DISTRICTO NÚMERO</li> <li>— CAMBIO DE ORDENANZA OU ALTURA</li> <li>— ALTURA MÁXIMA</li> <li>— APARCAMENTO</li> </ul>	<p><b>EQUIPAMENTO</b></p> <ul style="list-style-type: none"> <li>— ESPAZO LIBRE</li> <li>— INFRAESTRUTURA</li> <li>— INFRAEST. PORTUARIA</li> <li>— VIARIO</li> <li>— MOBILIDADE SOSTIBLE</li> </ul> <p><b>USO</b></p> <ul style="list-style-type: none"> <li>— ADMINISTRATIVO</li> <li>— ALMACENAXE</li> <li>— ASISTENCIAL</li> <li>— DEPORTIVO</li> <li>— EDUCATIVO</li> <li>— RELIXIOSO</li> <li>— RESIDENCIAL</li> <li>— SANITARIO</li> <li>— SOCIOCULTURAL</li> <li>— SEGURIDADE</li> </ul>	<p><b>LOCAIS</b></p> <ul style="list-style-type: none"> <li>— SLE</li> <li>— SLEL</li> <li>— SLIS</li> </ul> <p><b>TITULARIDADE</b></p> <ul style="list-style-type: none"> <li>— PÚBLICA</li> <li>— PRIVADA</li> </ul> <p><b>ORDENANZAS</b></p> <ul style="list-style-type: none"> <li>— SU-1 RUEIRO COMPACTO</li> <li>— SU-2 RUEIRO CON PATIO</li> <li>— SU-3 EDIFICACIÓN AGRUPADA</li> <li>— SU-4 MANTEMENTO DAS CONDICIÓN DE ORDENACIÓN</li> <li>— SU-5 VIVENDA UNIFAMILIAR</li> <li>— SU-6 ACTIVIDADES TERCIARIAS</li> <li>— SU-7 ACTIVIDADES INDUSTRIAIS</li> <li>— SU-8 FINCA SINGULAR PROTEXIDA</li> <li>— NRH NÚCLEO RURAL HISTÓRICO</li> <li>— NRC NÚCLEO RURAL COMÚN</li> </ul>	<p><b>RESIDENCIAL</b></p> <ul style="list-style-type: none"> <li>— SU/ Suble</li> <li>— SNRC</li> <li>— SNRH</li> </ul> <p><b>TERCIARIO</b></p> <ul style="list-style-type: none"> <li>— SU/ Suble/ NRC</li> </ul> <p><b>INDUSTRIAL</b></p> <ul style="list-style-type: none"> <li>— SU/ Suble</li> </ul>



PLAN XERAL DE ORDENACIÓN MUNICIPAL

# SADA

DOCUMENTO DE APROBACIÓN PROVISIONAL FEBREIRO 2016

MONTEVILLA ARQUITECTURA S.L.P.

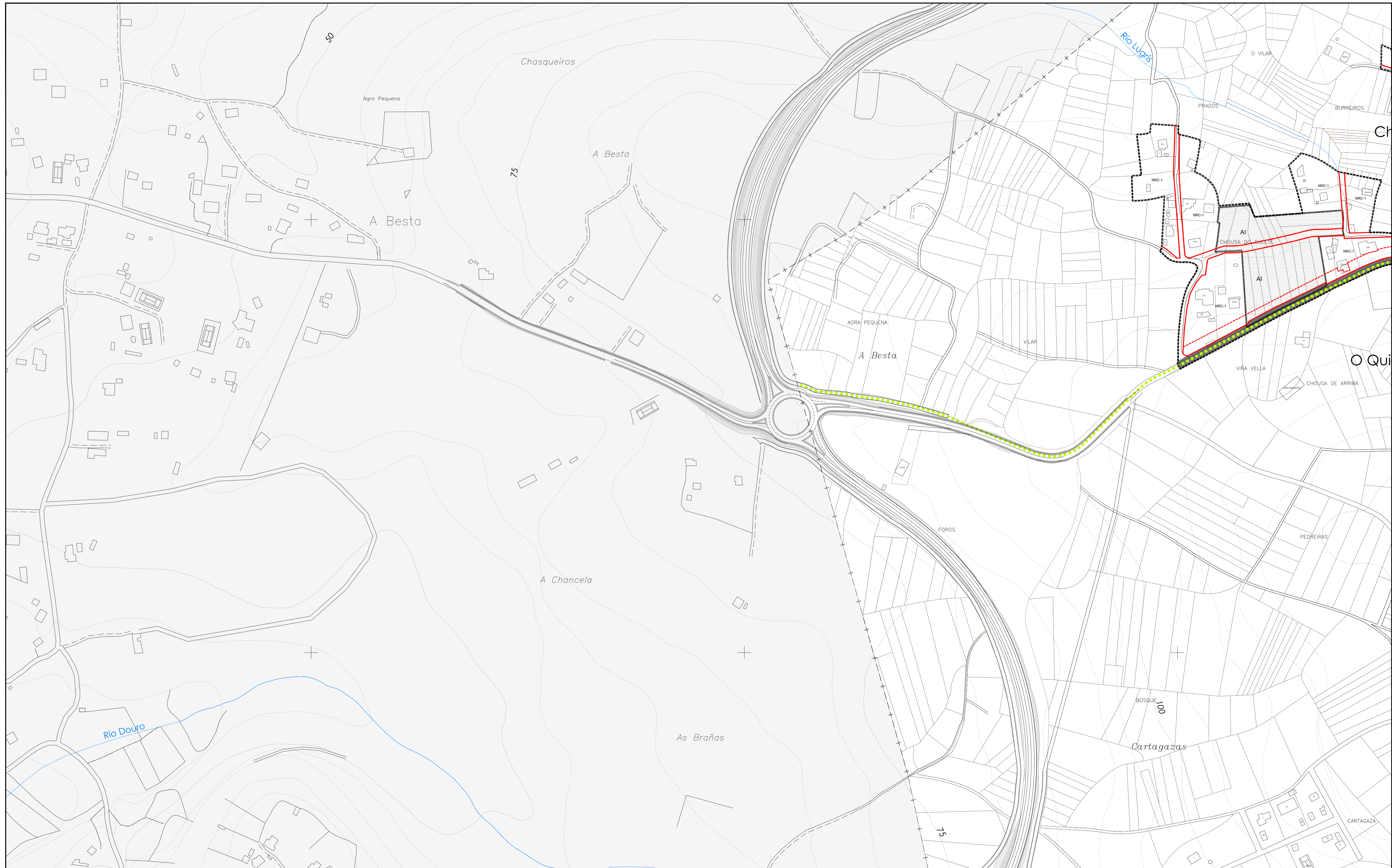
ANGEL L. MONTEVILLA DÍAZ, ARQUITECTO

ORDENACIÓN DETALLADA

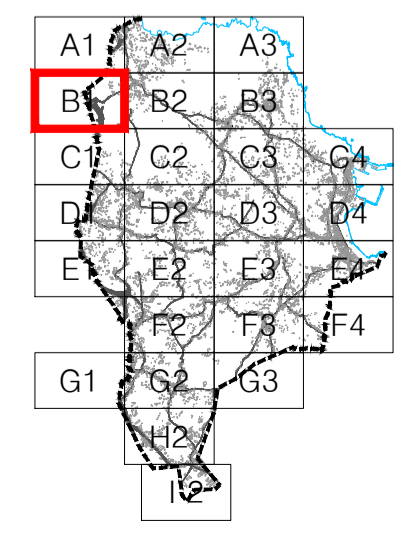
## XESTIÓN DO SOLO

CÓDIGO DE PLANO: OD-X-A3

A1: 1/2.000 A3: 1/4.000



DELIMITACIÓN	ÁREAS DE XESTIÓN	SIMBOLOXÍA	SISTEMAS	ORDENANZAS	USOS
<ul style="list-style-type: none"> <li>---+--- LÍMITE MUNICIPAL</li> <li>SOLO URBANO</li> <li>---+--- DISTRITOS DO SOLO URBANO</li> <li>SOLO URBANIZABLE</li> <li>SOLO DE NÚCLEO RURAL</li> <li>DELIMITACIÓN DE ACCIÓNS</li> <li>DESLINDE DO D.P.M.T.</li> <li>SERVIDUME PROTECCIÓN DE COSTAS</li> <li>ZONA DE INFLUENCIA</li> <li>D.P.M.T.</li> <li>LÍÑA DE RIBEIRA</li> </ul>	<ul style="list-style-type: none"> <li>ÁREA DE REPARTO EN SOLO URBANO NON CONSOLIDADO</li> <li>ÁREA DE REPARTO EN SOLO URBANIZABLE</li> <li>ACTUACIÓN INTEGRAL</li> <li>SOLO RÚSTICO ADSCRITO</li> </ul>	<ul style="list-style-type: none"> <li>ALÍÑA</li> <li>LIÑA DE FONDO OU RECUMENTO (LIÑA LÍMITE DE EDIFICACIÓN NAS ESTRADAS)</li> <li>LIÑA DE SOPORTAL OU PASO EN PLANTA BAIXA</li> <li>D.1 DISTRITO NÚMERO</li> <li>CAMBIO DE ORDENANZA OU ALTURA</li> <li>ALTURA MÁXIMA</li> <li>APARCAMENTO</li> </ul>	<ul style="list-style-type: none"> <li>EQUIPAMENTO</li> <li>ESPAZO LIBRE</li> <li>INFRAESTRUTURA</li> <li>INFRAEST. PORTUARIA</li> <li>VIARIO</li> <li>MOBILIDADE SOSTIBLE</li> <li>USO <ul style="list-style-type: none"> <li>3d ADMINISTRATIVO</li> <li>al ALMACENAXE</li> <li>as ASISTENCIAL</li> <li>de DEPORTIVO</li> <li>ed EDUCATIVO</li> <li>1b RELIXIOSO</li> <li>rs RESIDENCIAL</li> <li>sa SANITARIO</li> <li>sc SOCIOCULTURAL</li> <li>se SEGURIDADE</li> </ul> </li> <li>TITULARIDADE <ul style="list-style-type: none"> <li>(P) PÚBLICA</li> <li>(PV) PRIVADA</li> </ul> </li> </ul>	<ul style="list-style-type: none"> <li>SU-1 RUEIRO COMPACTO</li> <li>SU-2 RUEIRO CON PATIO</li> <li>SU-3 EDIFICACIÓN AGRUPADA</li> <li>SU-4 MANTENIMENTO DAS CONDICIÓN DE ORDENACIÓN</li> <li>SU-5 VIVENDA UNIFAMILIAR</li> <li>SU-6 ACTIVIDADES TERCIARIAS</li> <li>SU-7 ACTIVIDADES INDUSTRIAIS</li> <li>SU-8 FINCA SINGULAR PROTEXIDA</li> <li>NRH NÚCLEO RURAL HISTÓRICO</li> <li>NRC NÚCLEO RURAL COMÚN</li> </ul>	<ul style="list-style-type: none"> <li>RESIDENCIAL <ul style="list-style-type: none"> <li>SU/ Suble</li> <li>SNRC</li> <li>SNRH</li> </ul> </li> <li>TERCIARIO <ul style="list-style-type: none"> <li>SU/ Suble/ NRC</li> </ul> </li> <li>INDUSTRIAL <ul style="list-style-type: none"> <li>SU/ Suble</li> </ul> </li> </ul>



PLAN XERAL DE ORDENACIÓN MUNICIPAL

# SADA

DOCUMENTO DE APROBACIÓN PROVISIONAL FEBREIRO 2016

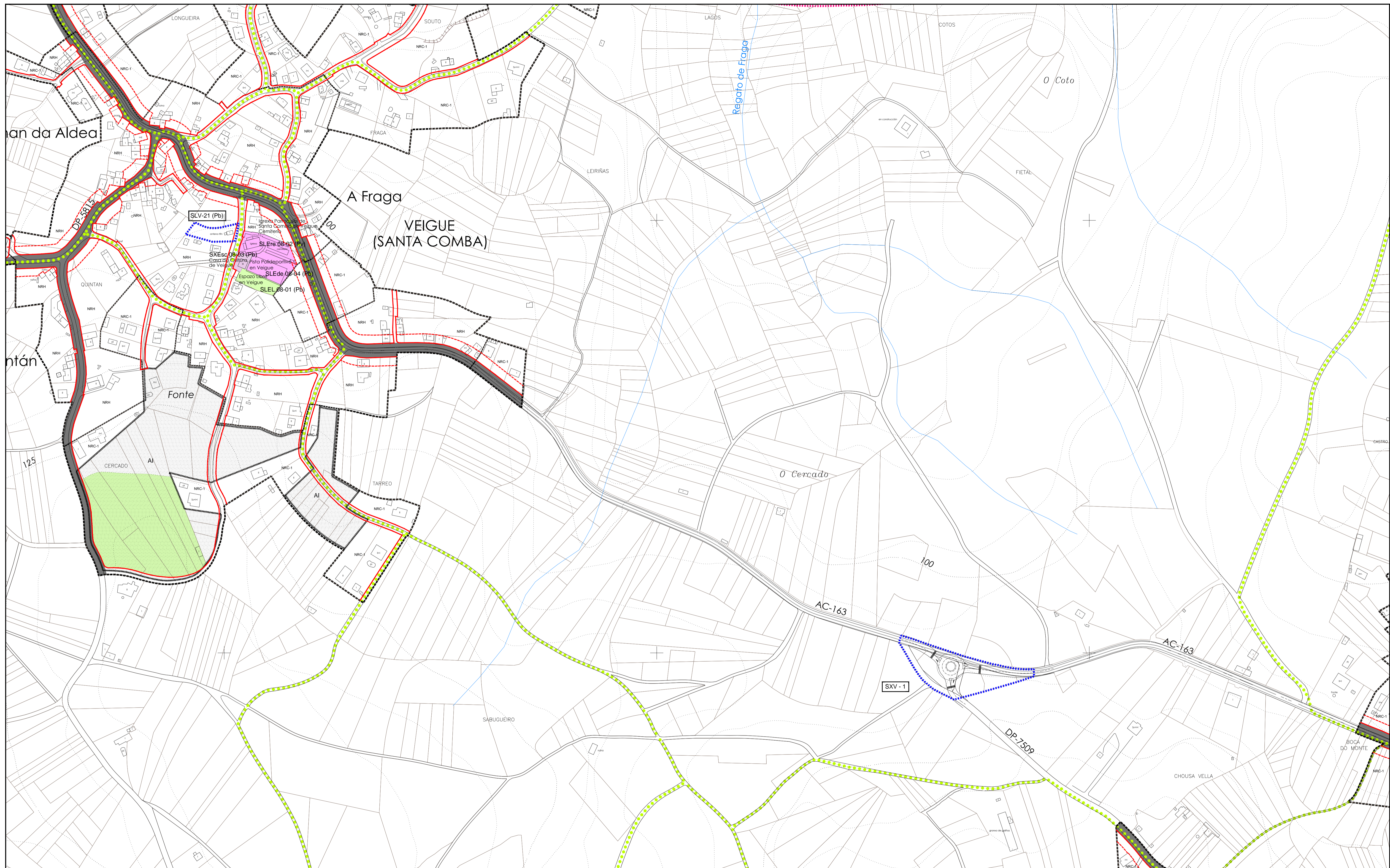
ORDENACIÓN DETALLADA

XESTIÓN DO SOLO

CÓDIGO DE PLANO: OD-X-B1

ANGEL L. MONTEOLIVA DÍAZ, ARQUITECTO

A1: 1/2.000 A3: 1/4.000



DELIMITACIÓNS	
— + —	LÍMITE MUNICIPAL
—	SOLO URBANO
—	DISTRITOS DO SOLO URBANO
—	SOLO URBANIZABLE
—	SOLO DE NÚCLEO RURAL
—	DELIMITACIÓN DE ACCIÓNS
—	DESLINDE DO D.P.M.T.
+++++	SERVIDUME PROTECCIÓN DE COSTAS
—	ZONA DE INFLUENCIA
—	D.P.M.T.
—	LÍÑA DE RIBEIRA

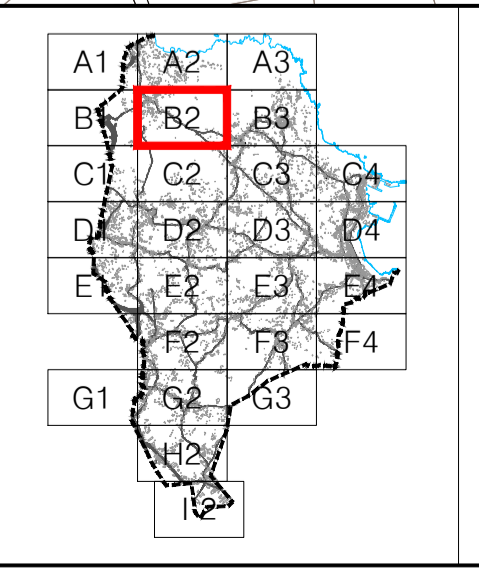
ÁREAS DE XESTIÓN	
—	ÁREA DE REPARTO EN SOLO URBANO NON CONSOLIDADO
—	ÁREA DE REPARTO EN SOLO URBANIZABLE
—	ACTUACIÓN INTEGRAL
—	SOLO RÚSTICO ADSCRITO

SIMBOLOXÍA	
—	ALÍANCIÓN
—	LÍÑA DE FONDO OU RECUEMENTO (LÍÑA LÍMITE DE EDIFICACIÓN NAS ESTRADAS)
—	LÍÑA DE SOPORTAL OU PASO EN PLANTA BAIXA
D.1	DISTRITO NÚMERO
—	CAMBIO DE ORDENANZA OU ALTURA
—	ALTURA MÁXIMA
⊙	APARCAMENTO

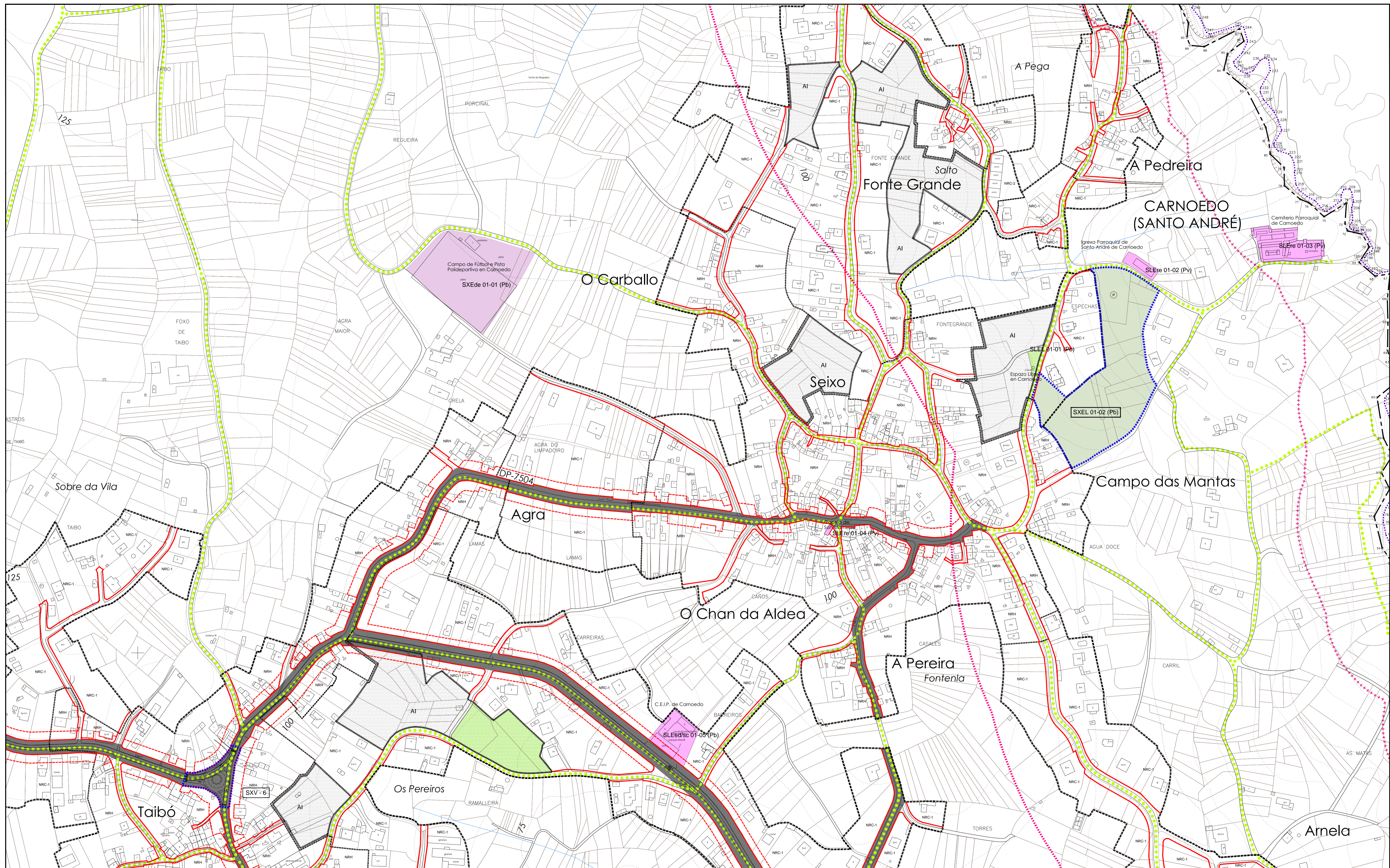
SISTEMAS	
—	EQUIPAMENTO
—	ESPAZO LIBRE
—	INFRAESTRUTURA
—	INFRAEST. PORTUARIA
—	VIARIO
—	MOBILIDADE SOSTIBLE
—	USO
—	ADMINISTRATIVO
—	ALMACENAXE
—	ASISTENCIAL
—	DEPORTIVO
—	EDUCATIVO
—	RELIXIOSO
—	SANITARIO
—	SOCIOCULTURAL
—	SEGURIDADE
—	LOCALS
—	LOAIS
—	TITULARIDADE
—	PÚBLICA
—	PRIVADA

ORDENANZAS	
SU-1	RUEIRO COMPACTO
SU-2	RUEIRO CON PATIO
SU-3	EDIFICACIÓN AGRUPADA
SU-4	MANTEMENTO DAS CONDICIÓNS DE ORDENACIÓN
SU-5	VIVENDA UNIFAMILIAR
SU-6	ACTIVIDADES TERCIARIAS
SU-7	ACTIVIDADES INDUSTRIAIS
SU-8	FINCA SINGULAR PROTEXIDA
NRH	NÚCLEO RURAL HISTÓRICO
NRC	NÚCLEO RURAL COMÚN

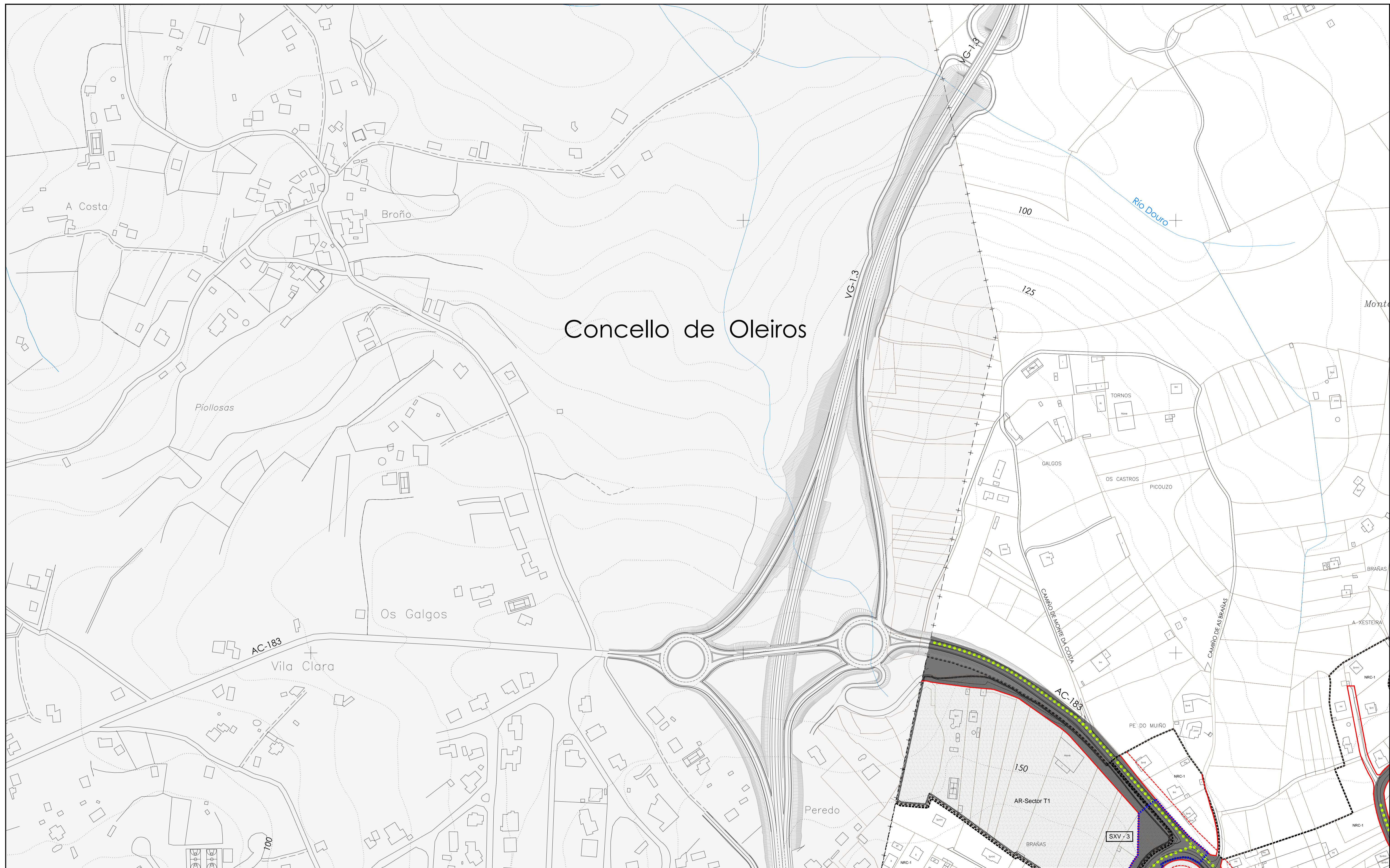
USOS	
—	RESIDENCIAL
—	SU/ Suble
—	SNRC
—	SNRH
—	TERCIARIO
—	SU/ Suble/ NRC
—	INDUSTRIAL
—	SU/ Suble



PLAN XERAL DE ORDENACIÓN MUNICIPAL		<b>SADA</b>			
DOCUMENTO DE APROBACIÓN PROVISIONAL		ORDENACIÓN DETALLADA		FEBREIRO 2016	
		XESTIÓN DO SOLO		CÓDIGO DE PLANO: <b>OD-X-B2</b>	
ANGEL L. MONTEOLIVA DÍAZ, ARQUITECTO				A1: 1/2.000 A3: 1/4.000	

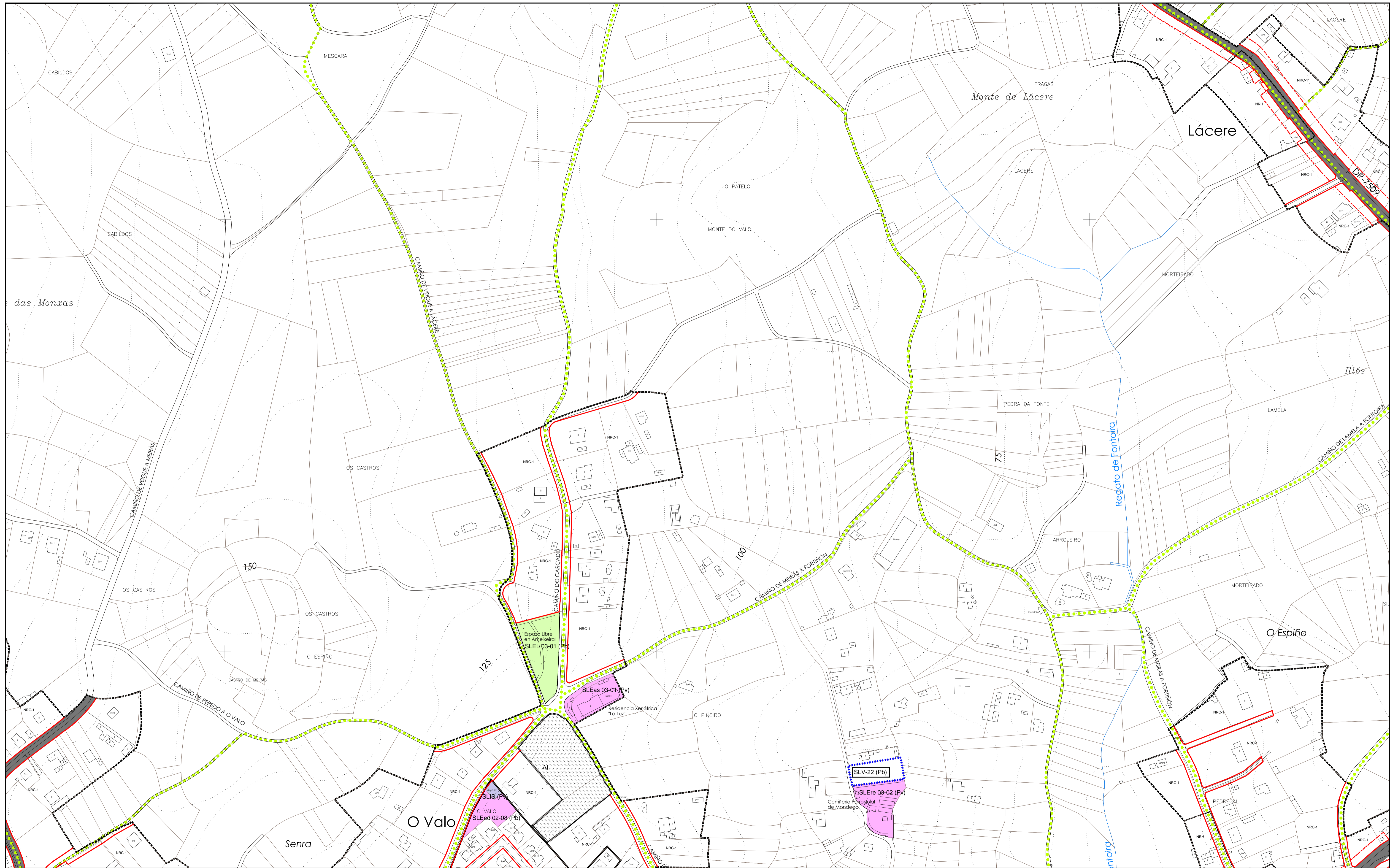


DELIMITACIÓNS	ÁREAS DE XESTIÓN	SIMBOLOXÍA	SISTEMAS	ORDENANZAS	USOS			
<ul style="list-style-type: none"> <li>— + — LÍMITE MUNICIPAL</li> <li>SOLO URBANO</li> <li>— — — DISTRITOS DO SOLO URBANO</li> <li>SOLO URBANIZABLE</li> <li>SOLO DE NÚCLEO RURAL</li> <li>DELIMITACIÓN DE ACIÓNS</li> <li>DESLINDE DO D.P.M.T.</li> <li>+++++ SERVIZUME PROTECCIÓN DE COSTAS</li> <li>----- ZONA DE INFLUENCIA</li> <li>- - - D.P.M.T.</li> <li>..... LÍÑA DE RIBEIRA</li> </ul>	<ul style="list-style-type: none"> <li>ÁREA DE REPARTO EN SOLO URBANO NON CONSOLIDADO</li> <li>ÁREA DE REPARTO EN SOLO URBANIZABLE</li> <li>ACTUACIÓN INTEGRAL</li> <li>SOLO RÚSTICO ADSCRITO</li> </ul>	<ul style="list-style-type: none"> <li>— ALIÑACIÓN</li> <li>--- LÍÑA DE FONDO OU RECUMENTO (LÍÑA LÍMITE DE EDIFICACIÓN NAS ESTRADAS)</li> <li>--- LÍÑA DE SOPORTAL OU PASO EN PLANTA BAIXA</li> <li>D.1 DISTRITO NÚMERO</li> <li>--- CAMBIO DE ORDENANZA OU ALTURA</li> <li>IV ALTURA MÁXIMA</li> <li>Ⓟ APARCAMENTO</li> </ul>	<p>EQUIPAMENTO</p> <p>ESPAAO LIBRE</p> <p>INFRAESTRUTURA</p> <p>INFRAEST. PORTUARIA</p> <p>VIARIO</p> <p>MOBILIDADE SOSTIBLE</p> <p>USO</p> <p>10 ADMINISTRATIVO</p> <p>11 RELIXIOSO</p> <p>12 ALMACENAXE</p> <p>13 RESIDENCIAL</p> <p>14 ASISTENCIAL</p> <p>15 SANITARIO</p> <p>16 DEPORTIVO</p> <p>17 SOCIOCULTURAL</p> <p>18 EDUCATIVO</p> <p>19 SEGURIDADE</p>	<p>XERAIS</p> <p>SXE</p> <p>SXEL</p> <p>SXIS</p> <p>SXIP</p> <p>LOCAIS</p> <p>SLE</p> <p>SLEL</p> <p>SLIS</p> <p>TITULARIDADE</p> <p>IPU PÚBLICA</p> <p>IPV PRIVADA</p>	<p>SU-1 RUEIRO COMPACTO</p> <p>SU-2 RUEIRO CON PATIO</p> <p>SU-3 EDIFICACIÓN AGRUPADA</p> <p>SU-4 MANTEMENTO DAS CONDICIÓN DE ORDENACION</p> <p>SU-5 VIVENDA UNIFAMILIAR</p> <p>SU-6 ACTIVIDADES TERCIARIAS</p> <p>SU-7 ACTIVIDADES INDUSTRIAIS</p> <p>SU-8 FINCA SINGULAR PROTEXIDA</p> <p>NRH NÚCLEO RURAL HISTÓRICO</p> <p>NRC NÚCLEO RURAL COMÚN</p>	<p>RESIDENCIAL</p> <p>SU/ Suble</p> <p>SNRC</p> <p>SNRH</p> <p>TERCIARIO</p> <p>SU/ Suble/ NRC</p> <p>INDUSTRIAL</p> <p>SU/ Suble</p>	<p>A1 A2 A3</p> <p>B1 B2 B3</p> <p>C1 C2 C3 C4</p> <p>D1 D2 D3 D4</p> <p>E1 E2 E3 E4</p> <p>F1 F2 F3 F4</p> <p>G1 G2 G3</p> <p>H1 H2 H3</p>	<p>PLAN XERAL DE ORDENACIÓN MUNICIPAL</p> <p><b>SADA</b></p> <p>DOCUMENTO DE APROBACIÓN PROVISIONAL FEBREIRO 2016</p> <p>ORDENACIÓN DETALLADA</p> <p>XESTIÓN DO SOLO</p> <p>CÓDIGO DE PLANO: OD-X-B3</p> <p>ANGEL L. MONTEOLIVA DÍAZ, ARQUITECTO</p> <p>A1: 1/2.000 A3: 1/4.000</p>



# Concello de Oleiros

DELIMITACIÓN	ÁREAS DE XESTIÓN	SIMBOLOXÍA	SISTEMAS	ORDENANZAS	USOS		
<ul style="list-style-type: none"> <li>---+--- LÍMITE MUNICIPAL</li> <li>SOLO URBANO</li> <li>---+--- DISTRITOS DO SOLO URBANO</li> <li>---+--- SOLO URBANIZABLE</li> <li>---+--- SOLO DE NÚCLEO RURAL</li> <li>---+--- DELIMITACIÓN DE ACCIÓNS</li> <li>---+--- DESLINDE DO D.P.M.T.</li> <li>+++++ SERVIDUME PROTECCIÓN DE COSTAS</li> <li>----- ZONA DE INFLUENCIA</li> <li>---+--- D.P.M.T.</li> <li>---+--- LÍÑA DE RIBEIRA</li> </ul>	<ul style="list-style-type: none"> <li>AR-DX-X ÁREA DE REPARTO EN SOLO URBANO NON CONSOLIDADO</li> <li>AR-SX-X ÁREA DE REPARTO EN SOLO URBANIZABLE</li> <li>AR-AI-AI ACTUACIÓN INTEGRAL</li> <li>SOLO RÚSTICO ADSCRITO</li> </ul>	<ul style="list-style-type: none"> <li>---+--- ALIÑACIÓN</li> <li>---+--- LÍÑA DE FONDO OU RECUEMENTO (LÍÑA LÍMITE DE EDIFICACIÓN NAS ESTRADAS)</li> <li>---+--- LÍÑA DE SOPORTAL OU PASO EN PLANTA BAIXA</li> <li>D.1 DISTRITO NÚMERO</li> <li>---+--- CAMBIO DE ORDENANZA OU ALTURA</li> <li>IV ALTURA MÁXIMA</li> <li>⊙ APARCAMENTO</li> </ul>	<p><b>EQUIPAMENTO</b></p> <ul style="list-style-type: none"> <li>ESPAAO LIBRE</li> <li>INFRAESTRUTURA</li> <li>INFRAEST. PORTUARIA</li> <li>VIARIO</li> <li>MOBILIDADE SOSTIBLE</li> </ul> <p><b>USO</b></p> <ul style="list-style-type: none"> <li>3d ADMINISTRATIVO</li> <li>3f RELIXIOSO</li> <li>3i ALMACENAXE</li> <li>3s ASISTENCIAL</li> <li>3d DEPORTIVO</li> <li>3e EDUCATIVO</li> <li>1b RELIXIOSO</li> <li>1s RESIDENCIAL</li> <li>3s SANITARIO</li> <li>3c SOCIOCULTURAL</li> <li>3g SEGURIDADE</li> </ul> <p><b>XERAI</b></p> <ul style="list-style-type: none"> <li>SXE</li> <li>SXEL</li> <li>SXIS</li> <li>SXIP</li> </ul> <p><b>LOCAIS</b></p> <ul style="list-style-type: none"> <li>SLE</li> <li>SLEL</li> <li>SLIS</li> </ul> <p><b>TITULARIDADE</b></p> <ul style="list-style-type: none"> <li>IPU PÚBLICA</li> <li>IPV PRIVADA</li> </ul>	<ul style="list-style-type: none"> <li>SU-1 RUEIRO COMPACTO</li> <li>SU-2 RUEIRO CON PATIO</li> <li>SU-3 EDIFICACIÓN AGRUPADA</li> <li>SU-4 MANTENIMENTO DAS CONDICIÓN DE ORDENACIÓN</li> <li>SU-5 VIVENDA UNIFAMILIAR</li> <li>SU-6 ACTIVIDADES TERCIARIAS</li> <li>SU-7 ACTIVIDADES INDUSTRIAIS</li> <li>SU-8 FINCA SINGULAR PROTEXIDA</li> <li>NRH NÚCLEO RURAL HISTÓRICO</li> <li>NRC NÚCLEO RURAL COMÚN</li> </ul>	<p><b>RESIDENCIAL</b></p> <ul style="list-style-type: none"> <li>SU/ Suble</li> <li>SNRC</li> <li>SNRH</li> </ul> <p><b>TERCIARIO</b></p> <ul style="list-style-type: none"> <li>SU/ Suble/ NRC</li> </ul> <p><b>INDUSTRIAL</b></p> <ul style="list-style-type: none"> <li>SU/ Suble</li> </ul>		<p>PLAN XERAL DE ORDENACIÓN MUNICIPAL</p> <h2>SADA</h2> <p>DOCUMENTO DE APROBACIÓN PROVISIONAL FEBREIRO 2016</p> <p>ORDENACIÓN DETALLADA</p> <p>XESTIÓN DO SOLO</p> <p>CÓDIGO DE PLANO: OD-X-C1</p> <p>ANGEL L. MONTEOLIVA DÍAZ, ARQUITECTO</p> <p>A1: 1/2.000 A3: 1/4.000</p>



**DELIMITACIÓN**

- + — LÍMITE MUNICIPAL
- SOLO URBANO
- DISTRITOS DO SOLO URBANO
- SOLO URBANIZABLE
- SOLO DE NÚCLEO RURAL
- DELIMITACIÓN DE ACCIÓNS
- DESLINDE DO D.P.M.T.
- SERVIDUME PROTECCIÓN DE COSTAS
- ZONA DE INFLUENCIA
- D.P.M.T.
- LIÑA DE RIBEIRA

**ÁREAS DE XESTIÓN**

- ÁREA DE REPARTO EN SOLO URBANO NON CONSOLIDADO
- ÁREA DE REPARTO EN SOLO URBANIZABLE
- ACTUACIÓN INTEGRAL
- SOLO RÚSTICO ADSCRITO

**SIMBOLOXÍA**

- ALIÑACIÓN
- LIÑA DE FONDO OU RECUMENTO (LIÑA LÍMITE DE EDIFICACIÓN NAS ESTRADAS)
- LIÑA DE SOPORTAL OU PASO EN PLANTA BAIXA
- D.1 DISTRITO NÚMERO
- CAMBIO DE ORDENANZA OU ALTURA
- ALTURA MÁXIMA
- APARCAMENTO

**SISTEMAS**

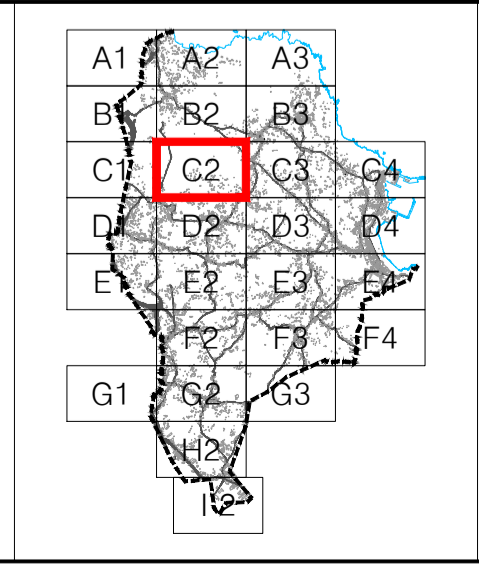
- EQUIPAMENTO
- ESPAZO LIBRE
- INFRAESTRUTURA
- INFRAEST. PORTUARIA
- VIARIO
- MOBILIDADE SOSTIBLE

**ORDENANZAS**

- SU-1 RUEIRO COMPACTO
- SU-2 RUEIRO CON PATIO
- SU-3 EDIFICACIÓN AGRUPADA
- SU-4 MANTEMENTO DAS CONDICIÓNNS DE ORDENACIÓN
- SU-5 VIVENDA UNIFAMILIAR
- SU-6 ACTIVIDADES TERCIARIAS
- SU-7 ACTIVIDADES INDUSTRIAIS
- SU-8 FINCA SINGULAR PROTEXIDA
- NRH NÚCLEO RURAL HISTÓRICO
- NRC NÚCLEO RURAL COMÚN

**USOS**

- RESIDENCIAL
  - SU/ Suble
  - SNRC
  - SNRH
- TERCIARIO
  - SU/ Suble/ NRC
- INDUSTRIAL
  - SU/ Suble



**PLAN XERAL DE ORDENACIÓN MUNICIPAL**

# SADA

**DOCUMENTO DE APROBACIÓN PROVISIONAL FEBREIRO 2016**

ORDENACIÓN DETALLADA

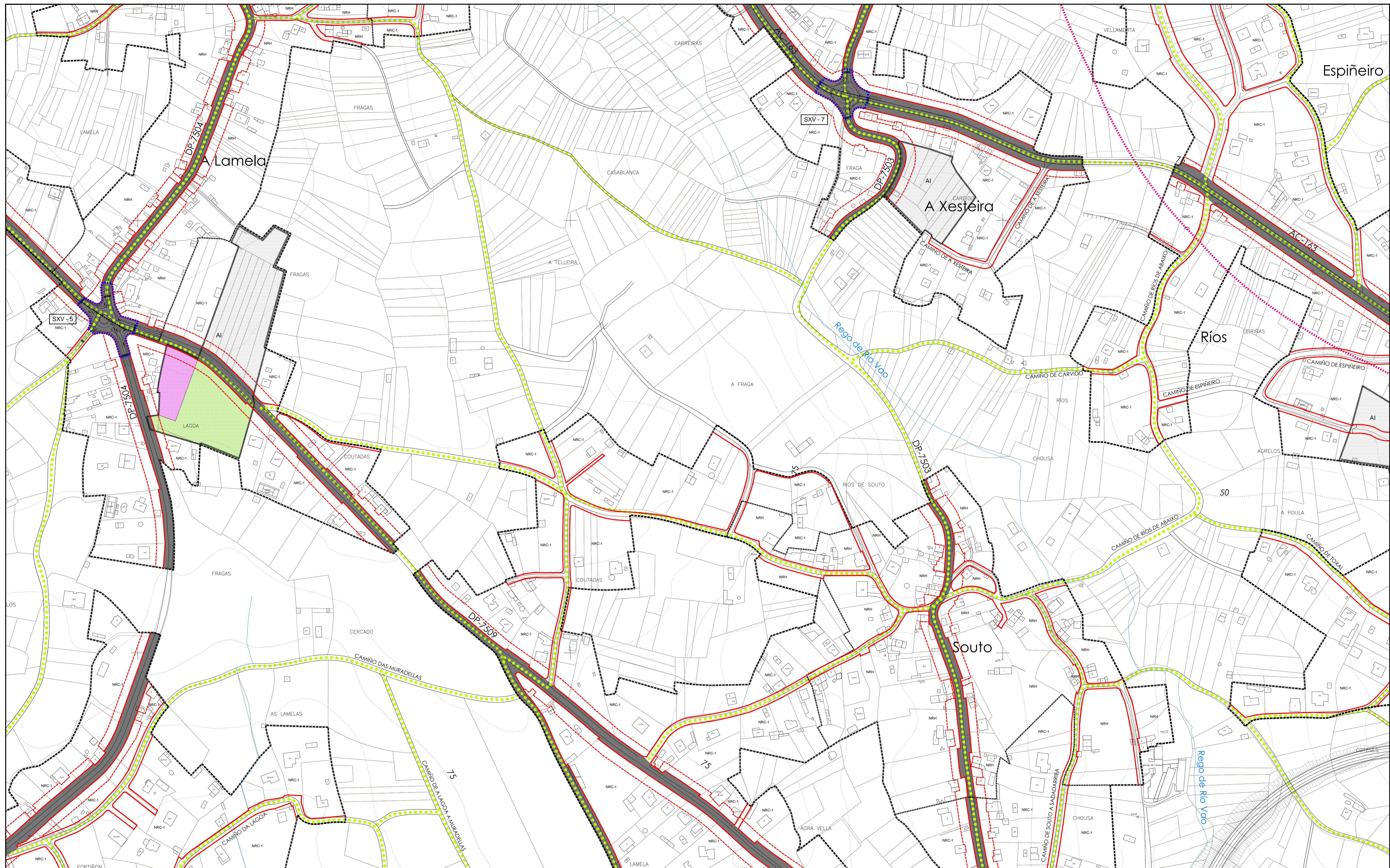
## XESTIÓN DO SOLO

CÓDIGO DE PLANO: **OD-X-C2**

A1: 1/2.000 A3: 1/4.000

ANGELO L. MONTEOLIVA DÍAZ, ARQUITECTO





DELIMITACIÓNS	ÁREAS DE XESTIÓN	SIMBOLOXÍA	SISTEMAS	ORDENANZAS	USOS	
<ul style="list-style-type: none"> <li>— + — LÍMITE MUNICIPAL</li> <li>— SOLO URBANO</li> <li>— DISTRITOS DO SOLO URBANO</li> <li>— SOLO URBANIZABLE</li> <li>— SOLO DE NÚCLEO RURAL</li> <li>— DELIMITACIÓN DE ACIÓNS</li> <li>— DESLINDE DO D.P.M.T.</li> <li>— SERVIDUME PROTECCIÓN DE COSTAS</li> <li>— ZONA DE INFLUENCIA</li> <li>— D.P.M.T.</li> <li>— LIÑA DE RIBEIRA</li> </ul>	<ul style="list-style-type: none"> <li>— ÁREA DE REPARTO EN SOLO URBANO NON CONSOLIDADO</li> <li>— ÁREA DE REPARTO EN SOLO URBANIZABLE</li> <li>— ACTUACIÓN INTEGRAL</li> <li>— SOLO RÚSTICO ADSCRITO</li> </ul>	<ul style="list-style-type: none"> <li>— ALIÑACIÓN</li> <li>— LIÑA DE FONDO OU RECUMENTO (LIÑA LÍMITE DE EDIFICACIÓN NAS ESTRADAS)</li> <li>— LIÑA DE SOPORTAL OU PASO EN PLANTA BAIXA</li> <li>— D.1 DISTRITO NÚMERO</li> <li>— CAMBIO DE ORDENANZA OU ALTURA</li> <li>— ALTURA MÁXIMA</li> <li>— APARCAMENTO</li> </ul>	<p>EQUIPAMENTO</p> <p>ESPAAO LIBRE</p> <p>INFRAESTRUTURA</p> <p>INFRAEST. PORTUARIA</p> <p>VIARIO</p> <p>MOBILIDADE SOSTIBLE</p> <p>USO</p> <p>3d ADMINISTRATIVO</p> <p>al ALMACENAXE</p> <p>as ASISTENCIAL</p> <p>de DEPORTIVO</p> <p>ed EDUCATIVO</p> <p>XERAIS</p> <p>SXE</p> <p>SXEL</p> <p>SXIS</p> <p>SXIP</p> <p>LOCAIS</p> <p>SLE</p> <p>SLEL</p> <p>SLIS</p> <p>TITULARIDADE</p> <p>IPU PÚBLICA</p> <p>IPV PRIVADA</p>	<p>SU-1 RUEIRO COMPACTO</p> <p>SU-2 RUEIRO CON PATIO</p> <p>SU-3 EDIFICACIÓN AGRUPADA</p> <p>SU-4 MANTEMENTO DAS CONDICIÓN DE ORDENACIÓN</p> <p>SU-5 VIVENDA UNIFAMILIAR</p> <p>SU-6 ACTIVIDADES TERCIARIAS</p> <p>SU-7 ACTIVIDADES INDUSTRIAIS</p> <p>SU-8 FINCA SINGULAR PROTEXIDA</p> <p>NRH NÚCLEO RURAL HISTÓRICO</p> <p>NRC NÚCLEO RURAL COMÚN</p>	<p>RESIDENCIAL</p> <p>SU/ Suble</p> <p>SNRC</p> <p>SNRH</p> <p>TERCIARIO</p> <p>SU/ Suble/ NRC</p> <p>INDUSTRIAL</p> <p>SU/ Suble</p>	

PLAN XERAL DE ORDENACIÓN MUNICIPAL

**SADA**

DOCUMENTO DE APROBACIÓN PROVISIONAL

ORDENACIÓN DETALLADA

XESTIÓN DO SOLO

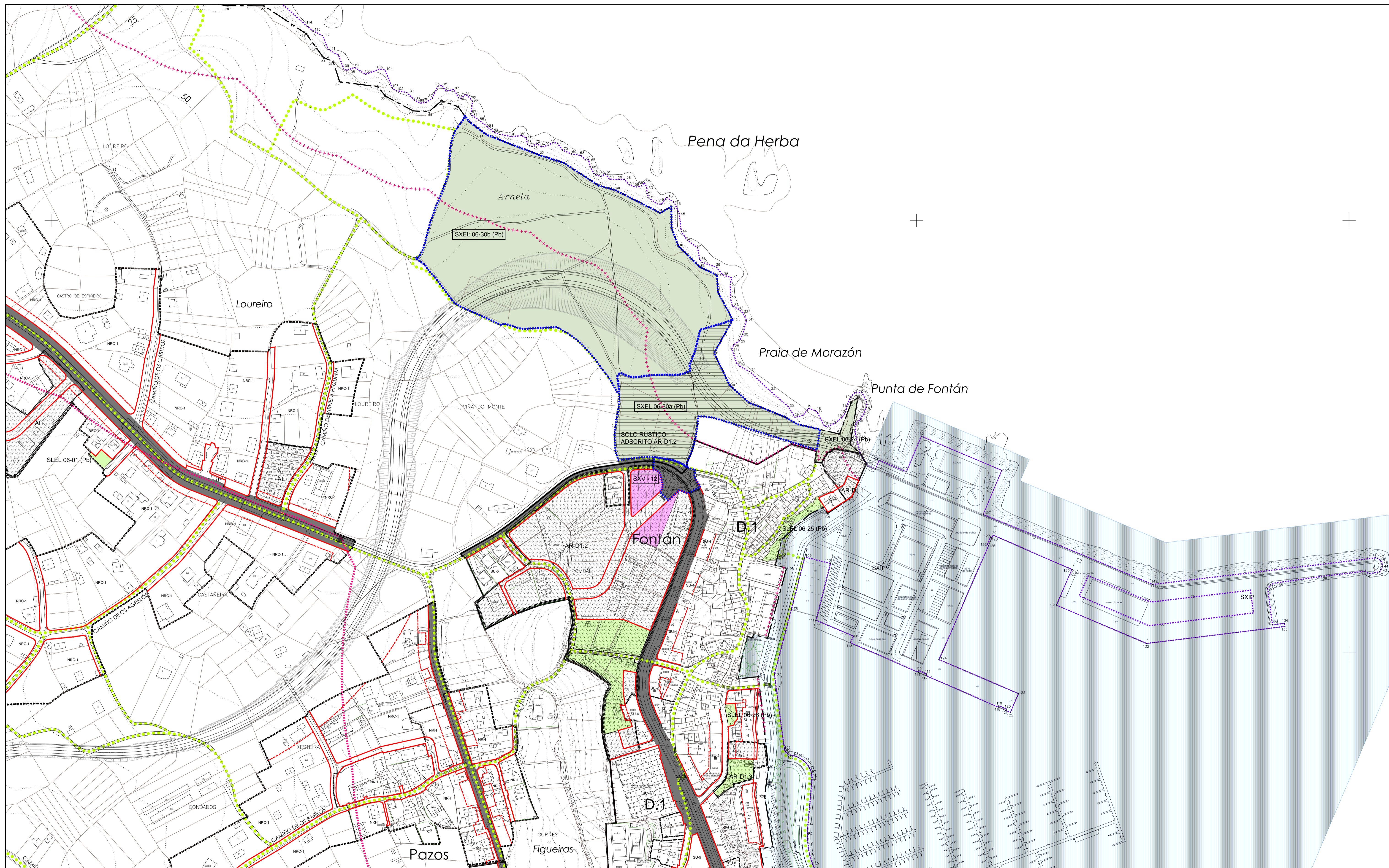
ANGEL L. MONTEOLIVA DÍAZ, ARQUITECTO

FEBREIRO 2016

CÓDIGO DE PLANO:

**OD-X-C3**

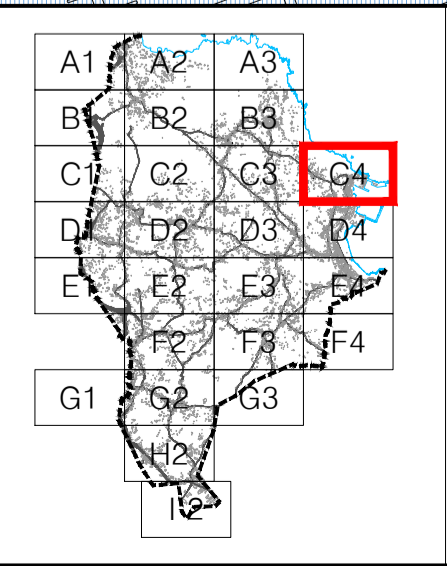
A1: 1/2.000 A3: 1/4.000



DELIMITACIÓN	ÁREAS DE XESTIÓN	SIMBOLOXÍA
<ul style="list-style-type: none"> <li>— + — LÍMITE MUNICIPAL</li> <li>SOLO URBANO</li> <li>— — — DISTRITOS DO SOLO URBANO</li> <li>SOLO URBANIZABLE</li> <li>SOLO DE NÚCLEO RURAL</li> <li>DELIMITACIÓN DE ACCIÓNS</li> <li>DESLINDE DO D.P.M.T.</li> <li>+++++ SERVIDUME PROTECCIÓN DE COSTAS</li> <li>----- ZONA DE INFLUENCIA</li> <li>- - - D.P.M.T.</li> <li>..... LÍÑA DE RIBEIRA</li> </ul>	<ul style="list-style-type: none"> <li>AR-DXX ÁREA DE REPARTO EN SOLO URBANO NON CONSOLIDADO</li> <li>AR-SXXX ÁREA DE REPARTO EN SOLO URBANIZABLE</li> <li>AR-XXX ACTUACIÓN INTEGRAL</li> <li>SOLO RÚSTICO ADSCRITO</li> </ul>	<ul style="list-style-type: none"> <li>— ALIÑACIÓN</li> <li>- - - LÍÑA DE FONDO OU RECUMENTO (LÍÑA LÍMITE DE EDIFICACIÓN NAS ESTRADAS)</li> <li>..... LÍÑA DE SOPORTAL OU PASO EN PLANTA BAIXA</li> <li>D.1 DISTRITO NÚMERO</li> <li>----- CAMBIO DE ORDENANZA OU ALTURA</li> <li>IV ALTURA MÁXIMA</li> <li>Ⓟ APARCAMENTO</li> </ul>

SISTEMAS	XERAIS	LOCAIS	TITULARIDADE
<ul style="list-style-type: none"> <li>EQUIPAMENTO</li> <li>ESPAZO LIBRE</li> <li>INFRAESTRUTURA</li> <li>INFRAEST. PORTUARIA</li> <li>VIARIO</li> <li>MOBILIDADE SOSTIBLE</li> <li>USO</li> <li>10 ADMINISTRATIVO</li> <li>11 ALMACENAXE</li> <li>15 ASISTENCIAL</li> <li>16 DEPORTIVO</li> <li>17 EDUCATIVO</li> <li>18 RELIXIOSO</li> <li>19 RESIDENCIAL</li> <li>20 SANITARIO</li> <li>21 SOCIOCULTURAL</li> <li>22 SEGURIDADE</li> </ul>	<ul style="list-style-type: none"> <li>SXE</li> <li>SXEL</li> <li>SXIS</li> <li>SXIP</li> </ul>	<ul style="list-style-type: none"> <li>SLE</li> <li>SLEL</li> <li>SLIS</li> </ul>	<ul style="list-style-type: none"> <li>IP) PÚBLICA</li> <li>IPV) PRIVADA</li> </ul>

ORDENANZAS	USOS
<ul style="list-style-type: none"> <li>SU-1 RUEIRO COMPACTO</li> <li>SU-2 RUEIRO CON PATIO</li> <li>SU-3 EDIFICACIÓN AGRUPADA</li> <li>SU-4 MANTEMENTO DAS CONDICIÓN DE ORDENANZA</li> <li>SU-5 VIVENDA UNIFAMILIAR</li> <li>SU-6 ACTIVIDADES TERCIARIAS</li> <li>SU-7 ACTIVIDADES INDUSTRIAS</li> <li>SU-8 FINCA SINGULAR PROTEXIDA</li> <li>NRH NÚCLEO RURAL HISTÓRICO</li> <li>NRC NÚCLEO RURAL COMÚN</li> </ul>	<ul style="list-style-type: none"> <li>RESIDENCIAL</li> <li>SU/ Suble</li> <li>SNRC</li> <li>SNRH</li> <li>TERCIARIO</li> <li>SU/ Suble/ NRC</li> <li>INDUSTRIAL</li> <li>SU/ Suble</li> </ul>



PLAN XERAL DE ORDENACIÓN MUNICIPAL

**SADA**

DOCUMENTO DE APROBACIÓN PROVISIONAL FEBREIRO 2016

ORDENACIÓN DETALLADA

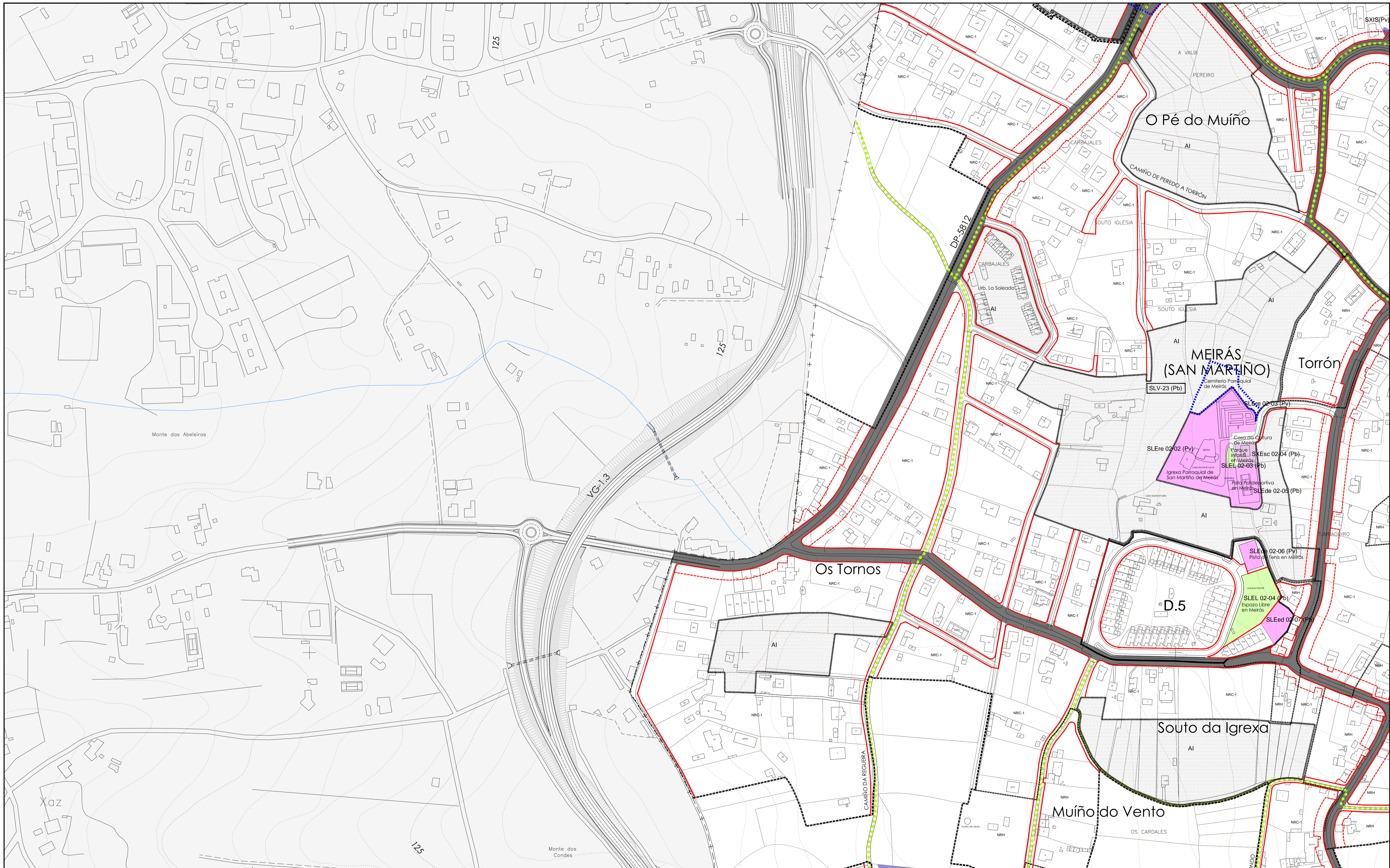
XESTIÓN DO SOLO

CÓDIGO DE PLANO: OD-X-C4

A1: 1/2.000 A3: 1/4.000

MONTEOLIVA ARQUITECTURA S.L.P.

ANGEL L. MONTEOLIVA DÍAZ, ARQUITECTO



DELIMITACIÓN	
---+---	LÍMITE MUNICIPAL
---	SOLO URBANO
-----	DISTRITOS DO SOLO URBANO
-----	SOLO URBANIZABLE
-----	SOLO DE NÚCLEO RURAL
-----	DELIMITACIÓN DE ACCIÓNS
-----	DESLINDE DO D.P.M.T.
+++++	SERVIDUME PROTECCIÓN DE COSTAS
-----	ZONA DE INFLUENCIA
---	D.P.M.T.
-----	LIÑA DE RIBEIRA

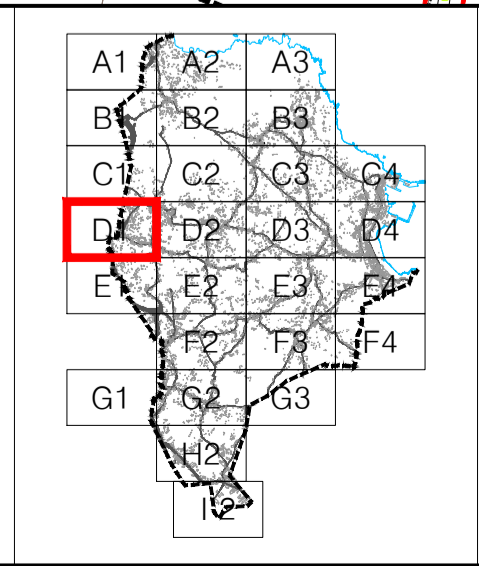
ÁREAS DE XESTIÓN	
-----	ÁREA DE REPARTO EN SOLO URBANO NON CONSOLIDADO
-----	ÁREA DE REPARTO EN SOLO URBANIZABLE
-----	ACTUACIÓN INTEGRAL
-----	SOLO RÚSTICO ADSCRITO

SIMBOLOXÍA	
---	ALIÑACIÓN
-----	LIÑA DE FONDO OU RECUMENTO (LIÑA LÍMITE DE EDIFICACIÓN NAS ESTRADAS)
-----	LIÑA DE SOPORTAL OU PASO EN PLANTA BAIXA
D.1	DISTRITO NÚMERO
-----	CAMBIO DE ORDENANZA OU ALTURA
IV	ALTURA MÁXIMA
Ⓟ	APARCAMENTO

SISTEMAS	
-----	EQUIPAMENTO
-----	ESPAZO LIVRE
-----	INFRAESTRUTURA
-----	INFRAEST. PORTUARIA
-----	VIARIO
-----	MOBILIDADE SOSTIBLE
-----	USO
IA	ADMINISTRATIVO
IR	RELIXIOSO
IS	RESIDENCIAL
IS	ASISTENCIAL
IS	SANITARIO
IS	DEPORTIVO
IS	SOCIOCULTURAL
IS	SECUNDARIO
IS	SECUNDARIO

ORDENANZAS	
SU-1	RUEIRO COMPACTO
SU-2	RUEIRO CON PATIO
SU-3	EDIFICACIÓN AGRUPADA
SU-4	MANTENIMENTO DAS CONDICIÓN DE ORDENANZA
SU-5	VIVENDA UNIFAMILIAR
SU-6	ACTIVIDADES TERCIARIAS
SU-7	ACTIVIDADES INDUSTRIAIS
SU-8	FINCA SINGULAR PROTEXIDA
NRH	NÚCLEO RURAL HISTÓRICO
NRC	NÚCLEO RURAL COMÚN

USOS	
RESIDENCIAL	SU/ Suble
	SNRC
	SNRH
TERCIARIO	SU/ Suble/ NRC
INDUSTRIAL	SU/ Suble



PLAN XERAL DE ORDENACIÓN MUNICIPAL

**SADA**

DOCUMENTO DE APROBACIÓN PROVISIONAL

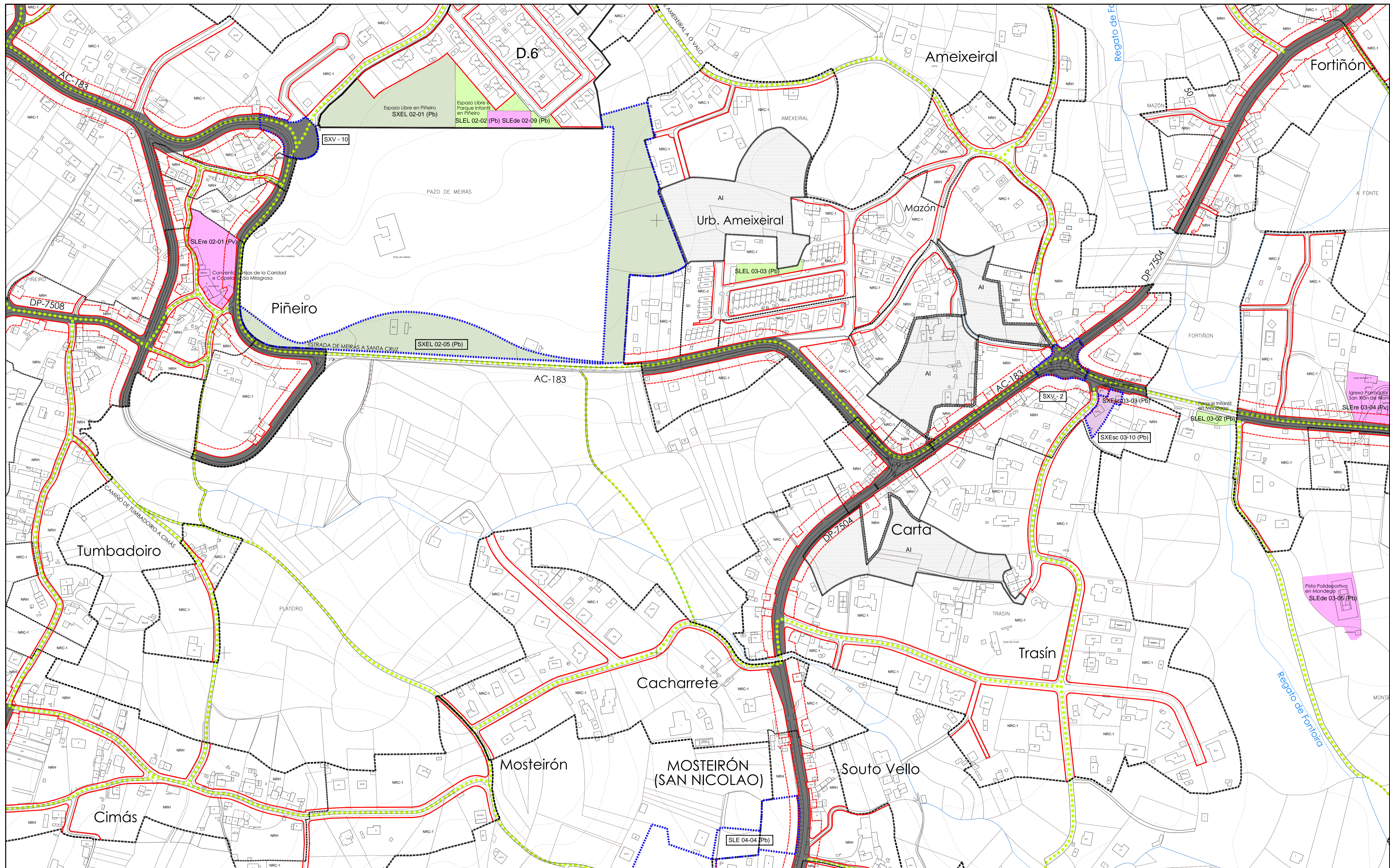
ORDENACIÓN DETALLADA

XESTIÓN DO SOLO

FEBREIRO 2016

CÓDIGO DE PLANO:  
**OD-X-D1**

A1: 1/2.000 A3: 1/4.000



DELIMITACIÓNS	
— + —	LÍMITE MUNICIPAL
—	SOLO URBANO
—	DISTRITOS DO SOLO URBANO
—	SOLO URBANIZABLE
—	SOLO DE NÚCLEO RURAL
—	DELIMITACIÓN DE ACCIÓNS
—	DESLINDE DO D.P.M.T.
+++++	SERVIDUME PROTECCIÓN DE COSTAS
-----	ZONA DE INFLUENCIA
---	D.P.M.T.
-----	LÍÑA DE RIBEIRA

ÁREAS DE XESTIÓN	
—	ÁREA DE REPARTO EN SOLO URBANO NON CONSOLIDADO
—	ÁREA DE REPARTO EN SOLO URBANIZABLE
—	ACTUACIÓN INTEGRAL
—	SOLO RÚSTICO ADSCRITO

SIMBOLOXÍA	
—	ALÍANCIÓN
---	LÍÑA DE FONDO OU RECUMENTO (LÍÑA LÍMITE DE EDIFICACIÓN NAS ESTRADAS)
---	LÍÑA DE SOPORTAL OU PASO EN PLANTA BAIXA
D.1	DISTRITO NÚMERO
---	CAMBIO DE ORDENANZA OU ALTURA
IV	ALTURA MÁXIMA
Ⓟ	APARCAMENTO

SISTEMAS	
—	EQUIPAMENTO
—	ESPAZO LIBRE
—	INFRAESTRUTURA
—	INFRAEST. PORTUARIA
—	VIARIO
—	MOBILIDADE SOSTIBLE
USO	
10	ADMINISTRATIVO
11	RELIXIOSO
12	ALMACENAXE
13	RESIDENCIAL
14	ASISTENCIAL
15	SANITARIO
16	DEPORTIVO
17	EDUCATIVO
18	SECUNDARIO
19	SECUNDARIO
20	SECUNDARIO
21	SECUNDARIO
22	SECUNDARIO
23	SECUNDARIO
24	SECUNDARIO
25	SECUNDARIO
26	SECUNDARIO
27	SECUNDARIO
28	SECUNDARIO
29	SECUNDARIO
30	SECUNDARIO
31	SECUNDARIO
32	SECUNDARIO
33	SECUNDARIO
34	SECUNDARIO
35	SECUNDARIO
36	SECUNDARIO
37	SECUNDARIO
38	SECUNDARIO
39	SECUNDARIO
40	SECUNDARIO
41	SECUNDARIO
42	SECUNDARIO
43	SECUNDARIO
44	SECUNDARIO
45	SECUNDARIO
46	SECUNDARIO
47	SECUNDARIO
48	SECUNDARIO
49	SECUNDARIO
50	SECUNDARIO
51	SECUNDARIO
52	SECUNDARIO
53	SECUNDARIO
54	SECUNDARIO
55	SECUNDARIO
56	SECUNDARIO
57	SECUNDARIO
58	SECUNDARIO
59	SECUNDARIO
60	SECUNDARIO
61	SECUNDARIO
62	SECUNDARIO
63	SECUNDARIO
64	SECUNDARIO
65	SECUNDARIO
66	SECUNDARIO
67	SECUNDARIO
68	SECUNDARIO
69	SECUNDARIO
70	SECUNDARIO
71	SECUNDARIO
72	SECUNDARIO
73	SECUNDARIO
74	SECUNDARIO
75	SECUNDARIO
76	SECUNDARIO
77	SECUNDARIO
78	SECUNDARIO
79	SECUNDARIO
80	SECUNDARIO
81	SECUNDARIO
82	SECUNDARIO
83	SECUNDARIO
84	SECUNDARIO
85	SECUNDARIO
86	SECUNDARIO
87	SECUNDARIO
88	SECUNDARIO
89	SECUNDARIO
90	SECUNDARIO
91	SECUNDARIO
92	SECUNDARIO
93	SECUNDARIO
94	SECUNDARIO
95	SECUNDARIO
96	SECUNDARIO
97	SECUNDARIO
98	SECUNDARIO
99	SECUNDARIO
100	SECUNDARIO

SISTEMAS	
—	XERAI
—	LOCAIS
—	TITULARIDADE
—	IPU PÚBLICA
—	IPV PRIVADA

ORDENANZAS	
SU-1	RUEIRO COMPACTO
SU-2	RUEIRO CON PATIO
SU-3	EDIFICACIÓN AGRUPADA
SU-4	MANTENIMENTO DAS CONDICIÓN DE ORDENACIÓN
SU-5	VIVENDA UNIFAMILIAR
SU-6	ACTIVIDADES TERCIARIAS
SU-7	ACTIVIDADES INDUSTRIAIS
SU-8	FINCA SINGULAR PROTEXIDA
NRH	NÚCLEO RURAL HISTÓRICO
NRC	NÚCLEO RURAL COMÚN

USOS	
—	RESIDENCIAL
—	SU/ Suble
—	SNRC
—	SNRH
—	TERCIARIO
—	SU/ Suble/ NRC
—	INDUSTRIAL
—	SU/ Suble

PLAN XERAL DE ORDENACIÓN MUNICIPAL

DOCUMENTO DE APROBACIÓN PROVISIONAL

ORDENACIÓN DETALLADA

XESTIÓN DO SOLO

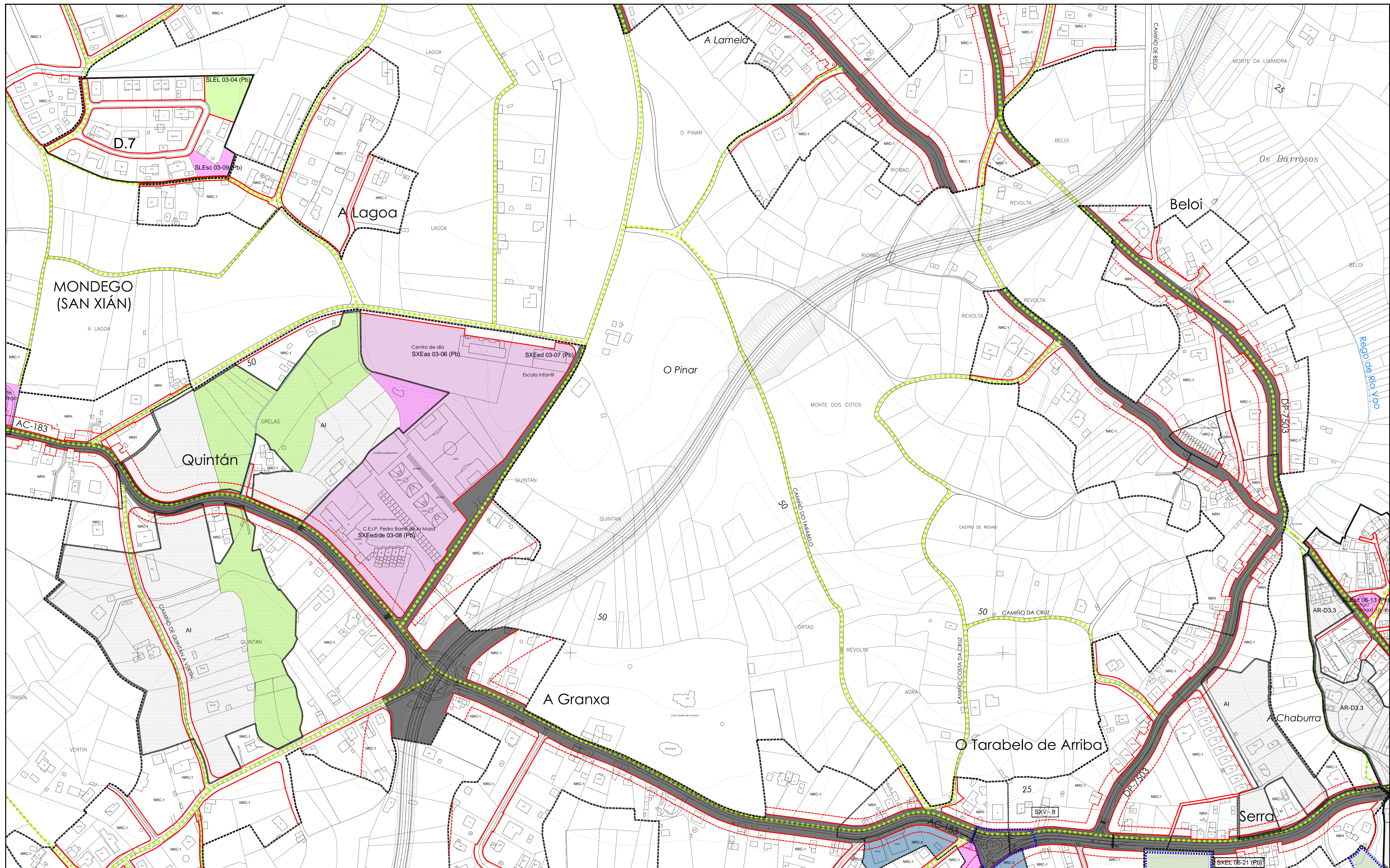
ANGEL L. MONTEOLIVA DÍAZ, ARQUITECTO

**SADA**

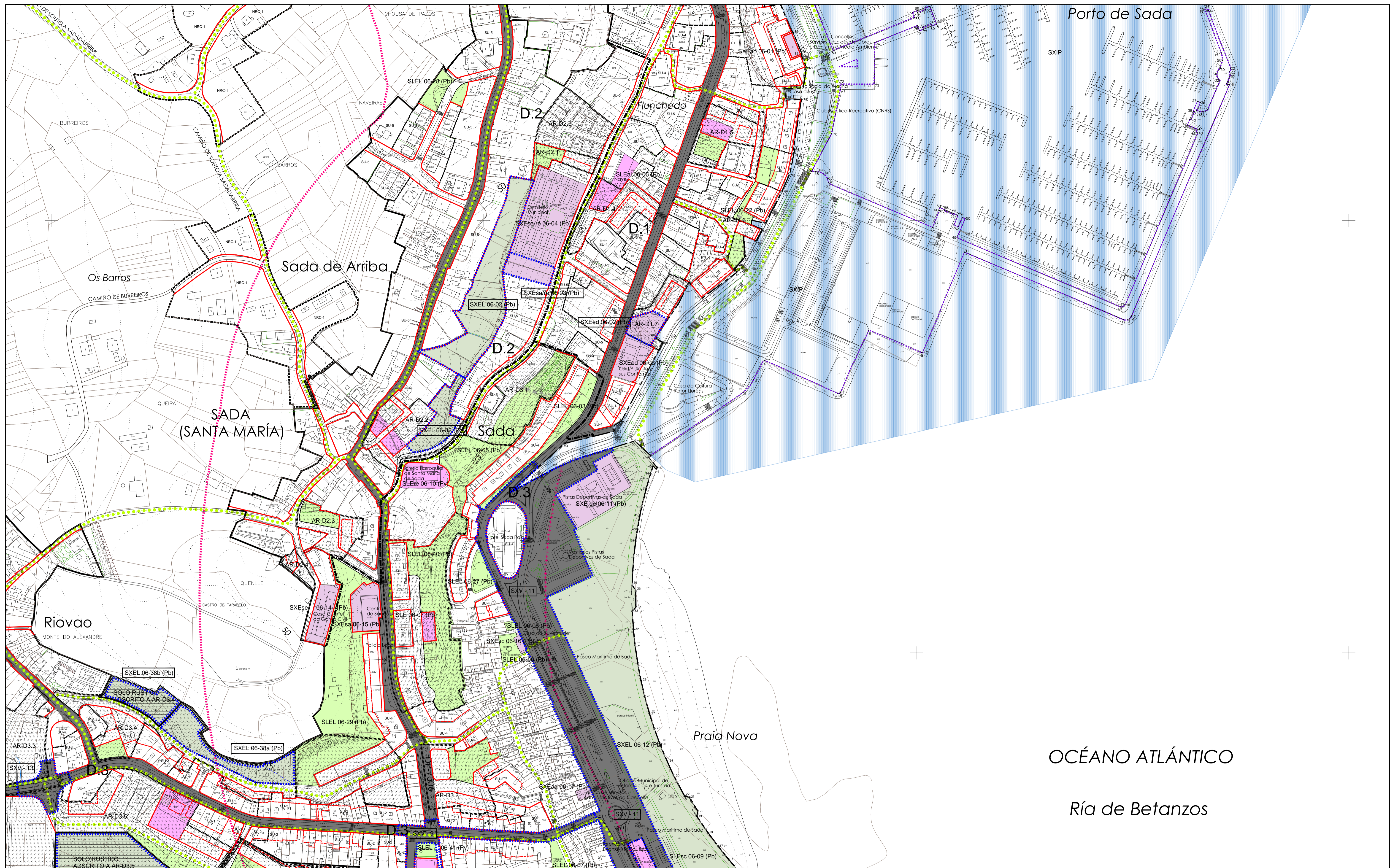
FEBREIRO 2016

CÓDIGO DE PLANO: OD-X-D2

A1: 1/2.000 A3: 1/4.000



DELIMITACIÓNS	ÁREAS DE XESTIÓN	SIMBOLOXÍA	SISTEMAS	ORDENANZAS	USOS			
<ul style="list-style-type: none"> <li>— + — LÍMITE MUNICIPAL</li> <li>— SOLO URBANO</li> <li>— DISTRITOS DO SOLO URBANO</li> <li>— SOLO URBANIZABLE</li> <li>— SOLO DE NÚCLEO RURAL</li> <li>— DELIMITACIÓN DE ACCIÓNS</li> <li>— DESLINDE DO D.P.M.T.</li> <li>+++++ SERVIDUME PROTECCIÓN DE COSTAS</li> <li>— ZONA DE INFLUENCIA</li> <li>— D.P.M.T.</li> <li>— LÍÑA DE RIBEIRA</li> </ul>	<ul style="list-style-type: none"> <li>ÁREA DE REPARTO EN SOLO URBANO NON CONSOLIDADO</li> <li>ÁREA DE REPARTO EN SOLO URBANIZABLE</li> <li>ACTUACIÓN INTEGRAL</li> <li>SOLO RÚSTICO ADSCRITO</li> </ul>	<ul style="list-style-type: none"> <li>— ALIÑACIÓN</li> <li>— LÍÑA DE FONDO OU RECUMENTO (LÍÑA LÍMITE DE EDIFICACIÓN NAS ESTRADAS)</li> <li>— LÍÑA DE SOPORTAL OU PASO EN PLANTA BAIXA</li> <li>D.1 DISTRITO NÚMERO</li> <li>— CAMBIO DE ORDENANZA OU ALTURA</li> <li>— ALTURA MÁXIMA</li> <li>— APARCAMENTO</li> </ul>	<p>EQUIPAMENTO</p> <ul style="list-style-type: none"> <li>ESPAZO LIBRE</li> <li>INFRAESTRUTURA</li> <li>INFRAEST. PORTUARIA</li> <li>VIARIO</li> <li>MOBILIDADE SOSTIBLE</li> </ul> <p>USO</p> <ul style="list-style-type: none"> <li>3d ADMINISTRATIVO</li> <li>3e RELIXIOSO</li> <li>3f ALMACENAXE</li> <li>3g ASISTENCIAL</li> <li>3h DEPORTIVO</li> <li>3i EDUCATIVO</li> <li>4b RÚSTICO</li> <li>4c RESIDENCIAL</li> <li>4d SANITARIO</li> <li>4e SOCIOCULTURAL</li> <li>4f SEGURIDADE</li> </ul>	<p>LOCALS</p> <ul style="list-style-type: none"> <li>SXE</li> <li>SXEL</li> <li>SXIS</li> <li>SXIP</li> </ul> <p>TITULARIDADE</p> <ul style="list-style-type: none"> <li>IPU PÚBLICA</li> <li>IPV PRIVADA</li> </ul>	<ul style="list-style-type: none"> <li>SU-1 RUEIRO COMPACTO</li> <li>SU-2 RUEIRO CON PATIO</li> <li>SU-3 EDIFICACIÓN AGRUPADA</li> <li>SU-4 MANTENIMENTO DAS CONDICIÓN DE ORDENACIÓN</li> <li>SU-5 VIVENDA UNIFAMILIAR</li> <li>SU-6 ACTIVIDADES TERCIARIAS</li> <li>SU-7 ACTIVIDADES INDUSTRIAIS</li> <li>SU-8 FINCA SINGULAR PROTEXIDA</li> <li>NRH NÚCLEO RURAL HISTÓRICO</li> <li>NRC NÚCLEO RURAL COMÚN</li> </ul>	<p>RESIDENCIAL</p> <ul style="list-style-type: none"> <li>SU/ Suble</li> <li>SNRC</li> <li>SNRH</li> </ul> <p>TERCIARIO</p> <ul style="list-style-type: none"> <li>SU/ Suble/ NR</li> </ul> <p>INDUSTRIAL</p> <ul style="list-style-type: none"> <li>SU/ Suble</li> </ul>		<p>PLAN XERAL DE ORDENACIÓN MUNICIPAL</p> <h1>SADA</h1> <p>DOCUMENTO DE APROBACIÓN PROVISIONAL FEBREIRO 2016</p> <p>ORDENACIÓN DETALLADA</p> <h2>XESTIÓN DO SOLO</h2> <p>CÓDIGO DE PLANO: OD-X-D3</p> <p>ANGEL L. MONTEOLIVA DÍAZ, ARQUITECTO</p> <p>A1: 1/2.000 A3: 1/4.000</p>

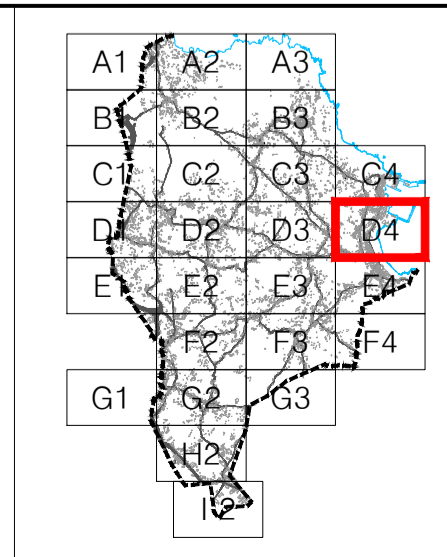


Porto de Sada

OCÉANO ATLÁNTICO

Ría de Betanzos

DELIMITACIÓN	ÁREAS DE XESTIÓN	SIMBOLOXÍA	SISTEMAS	ORDENANZAS	USOS	
<ul style="list-style-type: none"> <li>— + — LÍMITE MUNICIPAL</li> <li>SOLO URBANO</li> <li>— — — — — DISTRITOS DO SOLO URBANO</li> <li>SOLO URBANIZABLE</li> <li>SOLO DE NÚCLEO RURAL</li> <li>DELIMITACIÓN DE ACCIÓNS</li> <li>DESLINDE DO D.P.M.T.</li> <li>SERVITUDE PROTECCIÓN DE COSTAS</li> <li>ZONA DE INFLUENCIA</li> <li>D.P.M.T.</li> <li>LIÑA DE RIBEIRA</li> </ul>	<ul style="list-style-type: none"> <li>ÁREA DE REPARTO EN SOLO URBANO NON CONSOLIDADO</li> <li>ÁREA DE REPARTO EN SOLO URBANIZABLE</li> <li>ACTUACIÓN INTEGRAL</li> <li>SOLO RÚSTICO ADSCRITO</li> </ul>	<ul style="list-style-type: none"> <li>ALIANCIÓN</li> <li>LIÑA DE FONDO OU RECUEMANTO (LIÑA LÍMITE DE EDIFICACIÓN NAS ESTRADAS)</li> <li>LIÑA DE SOPORTAL OU PASO EN PLANTA BAIXA</li> <li>D.1 DISTRITO NÚMERO</li> <li>CAMBIO DE ORDENANZA OU ALTURA</li> <li>ALTURA MÁXIMA</li> <li>APARCAMENTO</li> </ul>	<p>EQUIPAMENTO</p> <p>ESPAZO LIBRE</p> <p>INFRAESTRUTURA</p> <p>INFRAEST. PORTUARIA</p> <p>VIARIO</p> <p>MOBILIDADE SOSTIBLE</p> <p>USO</p> <p>10 ADMINISTRATIVO</p> <p>11 RELIXIOSO</p> <p>12 ALMACENAXE</p> <p>13 ASISTENCIAL</p> <p>14 DEPORTIVO</p> <p>15 RESIDENCIAL</p> <p>16 SANITARIO</p> <p>17 SOCIOCULTURAL</p> <p>18 EDUCATIVO</p> <p>19 SEGURIDADE</p>	<p>XERAIS</p> <p>SXE</p> <p>SXEL</p> <p>SXES</p> <p>SXIP</p> <p>LOCAIS</p> <p>SLE</p> <p>SLEL</p> <p>SLIS</p> <p>SXV</p> <p>TITULARIDADE</p> <p>IP1 PÚBLICA</p> <p>IP2 PRIVADA</p>	<p>SU-1 RUEIRO COMPACTO</p> <p>SU-2 RUEIRO CON PATIO</p> <p>SU-3 EDIFICACIÓN AGRUPADA</p> <p>SU-4 MANTENIMENTO DAS CONDICIÓN DE ORDENACIÓN</p> <p>SU-5 VIVENDA UNIFAMILIAR</p> <p>SU-6 ACTIVIDADES TERCIARIAS</p> <p>SU-7 ACTIVIDADES INDUSTRIAIS</p> <p>SU-8 FINCA SINGULAR PROTEXIDA</p> <p>NRH NÚCLEO RURAL HISTÓRICO</p> <p>NRC NÚCLEO RURAL COMÚN</p>	<p>RESIDENCIAL</p> <p>SU/ Suble</p> <p>SNRC</p> <p>SNRH</p> <p>TERCIARIO</p> <p>SU/ Suble/ NRC</p> <p>INDUSTRIAL</p> <p>SU/ Suble</p>



PLAN XERAL DE ORDENACIÓN MUNICIPAL

**SADA**

DOCUMENTO DE APROBACIÓN PROVISIONAL

ORDENACIÓN DETALLADA

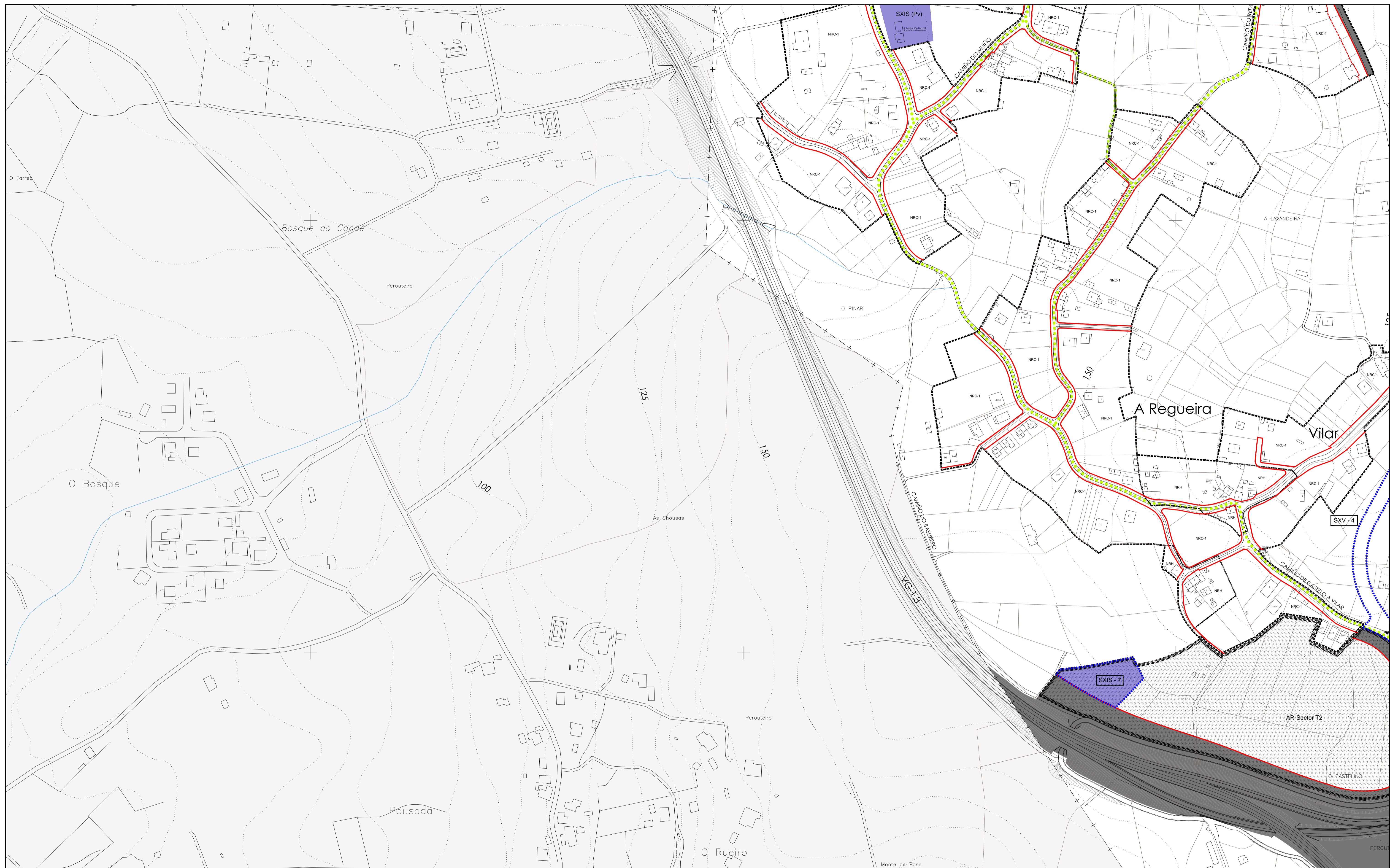
XESTIÓN DO SOLO

FEBREIRO 2016

CÓDIGO DE PLANO:

**OD-X-D4**

A1: 1/2.000 A3: 1/4.000



DELIMITACIÓNS	
— + —	LÍMITE MUNICIPAL
— — —	SOLO URBANO
— + — + —	DISTRITOS DO SOLO URBANO
— + — + —	SOLO URBANIZABLE
— + — + —	SOLO DE NÚCLEO RURAL
— + — + —	DELMITACIÓN DE ACCIÓNS
— + — + —	DESLINDE DO D.P.M.T.
— + — + —	SERVIDUME PROTECCIÓN DE COSTAS
— + — + —	ZONA DE INFLUENCIA
— + — + —	D.P.M.T.
— + — + —	LÍÑA DE RIBEIRA

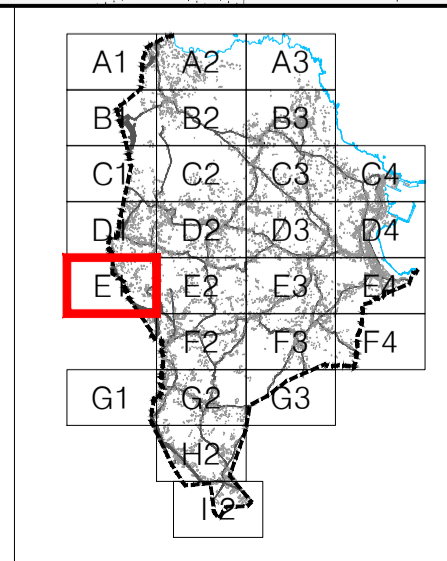
ÁREAS DE XESTIÓN	
AR-DXX	ÁREA DE REPARTO EN SOLO URBANO NON CONSOLIDADO
AR-SXX	ÁREA DE REPARTO EN SOLO URBANIZABLE
AR-I	ACTUACIÓN INTEGRAL
AR-R	SOLO RÚSTICO ADSCRITO

SIMBOLOXÍA	
—	ALIANCIÓN
—	LÍÑA DE FONDO OU RECUEMTO
—	(LÍÑA LÍMITE DE EDIFICACIÓN NAS ESTRADAS)
—	LÍÑA DE SOPORTAL OU PASO EN PLANTA BAIXA
D.1	DISTRITO NÚMERO
—	CAMBIO DE ORDENANZA OU ALTURA
IV	ALTURA MÁXIMA
⊙	APARCAMENTO

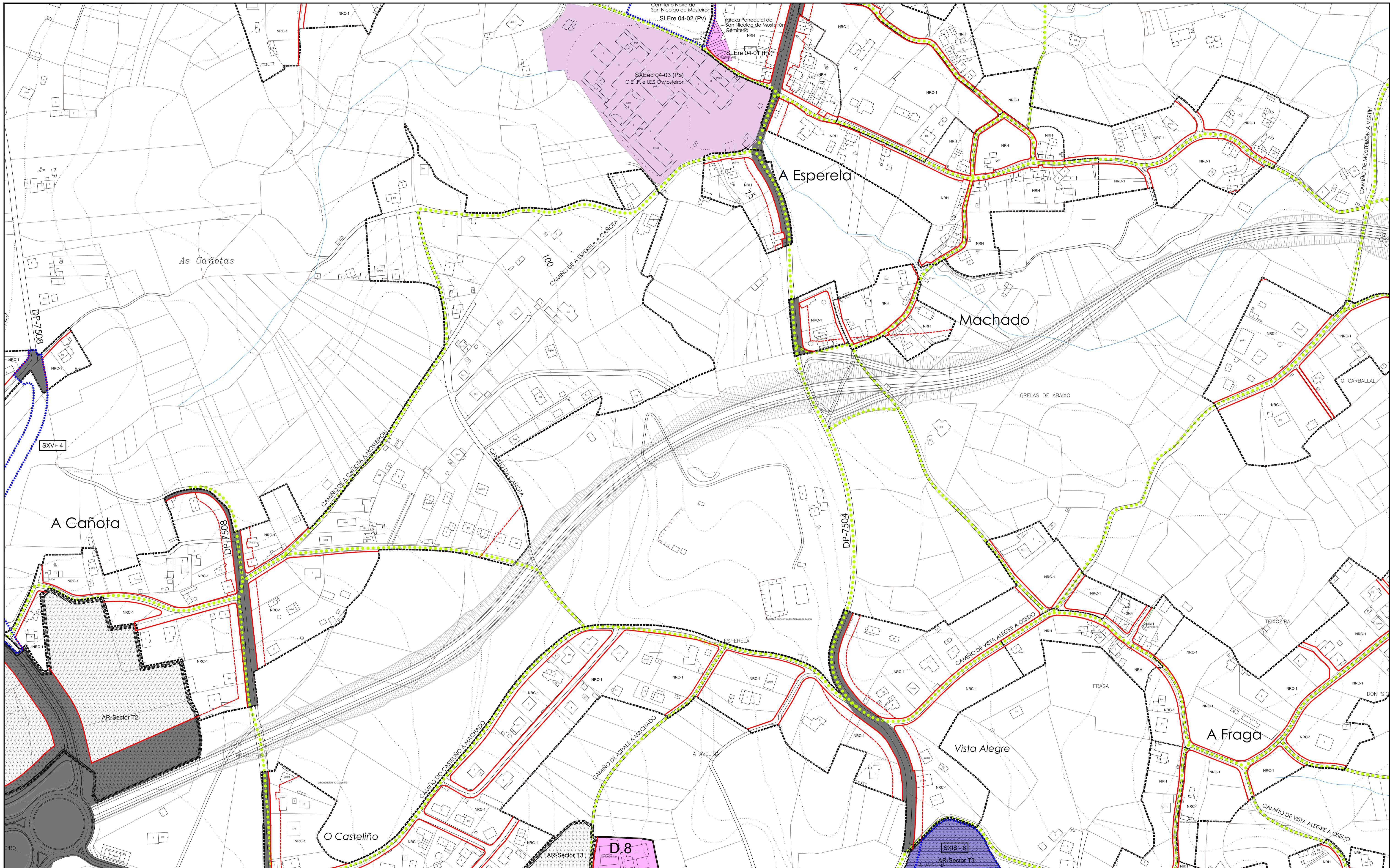
SISTEMAS	
EQUIPAMENTO	XERAIS
ESPAZO LIBRE	LOCAIS
INFRAESTRUTURA	MOBILIDADE SOSTIBLE
INFRAEST. PORTUARIA	USO
VIARIO	TITULARIDADE
USO	

ORDENANZAS	
SU-1	RUEIRO COMPACTO
SU-2	RUEIRO CON PATIO
SU-3	EDIFICACIÓN AGRUPADA
SU-4	MANTEMENTO DAS CONDICIÓN DE ORDENACIÓN
SU-5	VIVENDA UNIFAMILIAR
SU-6	ACTIVIDADES TERCIARIAS
SU-7	ACTIVIDADES INDUSTRIAS
SU-8	FINCA SINGULAR PROTEXIDA
NRH	NÚCLEO RURAL HISTÓRICO
NRC	NÚCLEO RURAL COMÚN

USOS	
RESIDENCIAL	SU/ Suble
SNRC	
SNRH	
TERCIARIO	SU/ Suble/ NRC
INDUSTRIAL	SU/ Suble



PLAN XERAL DE ORDENACIÓN MUNICIPAL		<b>SADA</b>			
DOCUMENTO DE APROBACIÓN PROVISIONAL		ORDENACIÓN DETALLADA		FEBREIRO 2016	
XESTIÓN DO SOLO		CÓDIGO DE PLANO:		OD-X-E1	
ANGEL L. MONTEOLIVA DÍAZ, ARQUITECTO		ANGEL L. MONTEOLIVA DÍAZ, ARQUITECTO		A1: 1/2.000 A3: 1/4.000	



DELIMITACIÓN	ÁREAS DE XESTIÓN
— + — LÍMITE MUNICIPAL	[AR-DXX] ÁREA DE REPARTO EN SOLO URBANO NON CONSOLIDADO
— — — SOLO URBANO	[AR-Sector] ÁREA DE REPARTO EN SOLO URBANIZABLE
— — — DISTritos DO SOLO URBANO	[AR-AI] ACTUACIÓN INTEGRAL
— — — SOLO URBANIZABLE	[AR-SR] SOLO RÚSTICO ADSCRITO
— — — SOLO DE NÚCLEO RURAL	
— — — DELIMITACIÓN DE ACÓNS	
— — — DESLINDE DO D.P.M.T.	
+++++ SERVIDUME PROTECCIÓN DE COSTAS	
----- ZONA DE INFLUENCIA	
--- D.P.M.T.	
..... LÍÑA DE RIBEIRA	

SIMBOLOXÍA	SISTEMAS
— ALIACIÓN	EQUIPAMENTO
--- LIÑA DE FONDO OU RECUCAMENTO (LIÑA LÍMITE DE EDIFICACIÓN NAS ESTRADAS)	ESPAAO LIBRE
--- LIÑA DE SOPORTAL OU PASO EN PLANTA BAIXA	INFRAESTRUTURA
D.1 DISTITO NÚMERO	INFRAEST. PORTUARIA
--- CAMBIO DE ORDENANZA OU ALTURA	VIARIO
--- ALTURA MÁXIMA	MOBILIDADE SOSTIBLE
⊙ APARCAMENTO	USO
	3d ADMINISTRATIVO
	4d RELIXIOSO
	5d ALMACENAXE
	6d RESIDENCIAL
	7d ASISTENCIAL
	8d SANITARIO
	9d DEPORTIVO
	0d SOCIOCULTURAL
	1d EDUCATIVO
	2d SEGURIDADE

SISTEMAS	ORDENANZAS
XERAIS	SU-1 RUEIRO COMPACTO
LOCAIS	SU-2 RUEIRO CON PATIO
SXE	SU-3 EDIFICACIÓN AGRUPADA
SXEL	SU-4 MANTENIMENTO DAS CONDICIÓN DE ORDENACION
SXIS	SU-5 VIVENDA UNIFAMILIAR
SXIP	SU-6 ACTIVIDADES TERCIARIAS
SXIP	SU-7 ACTIVIDADES INDUSTRIAS
SXIP	SU-8 FINCA SINGULAR PROTEXIDA
SXIP	NRH NÚCLEO RURAL HISTÓRICO
SXIP	NRC NÚCLEO RURAL COMÚN

USOS	USOS
RESIDENCIAL	RESIDENCIAL
SU/ Suble	SU/ Suble
SNRC	SNRC
SNRH	SNRH
TERCIARIO	TERCIARIO
SU/ Suble/ NRC	SU/ Suble/ NRC
INDUSTRIAL	INDUSTRIAL
SU/ Suble	SU/ Suble

ORDENANZAS	USOS
A1	A2
A2	A3
B1	B2
B2	B3
C1	C2
C2	C3
C3	C4
D1	D2
D2	D3
D3	D4
E1	E2
E2	E3
E3	E4
F1	F2
F2	F3
F3	F4
G1	G2
G2	G3
G3	G4

PLAN XERAL DE ORDENACIÓN MUNICIPAL

**SADA**

DOCUMENTO DE APROBACIÓN PROVISIONAL

FEBREIRO 2016

CÓDIGO DE PLANO:  
**OD-X-E2**

ORDENACIÓN DETALLADA

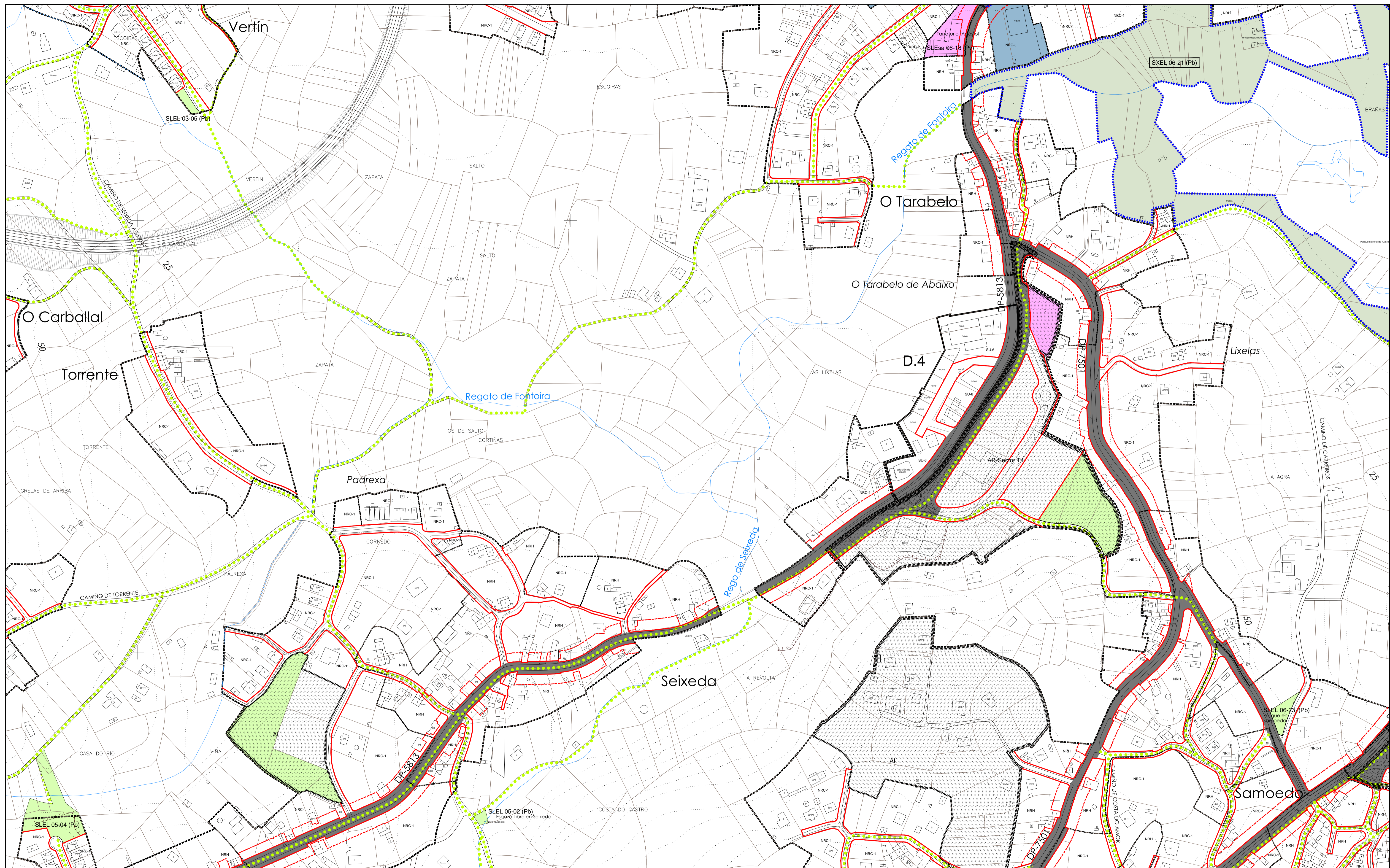
**XESTIÓN DO SOLO**

MONTEVILLA ARQUITECTURA S.L.P.

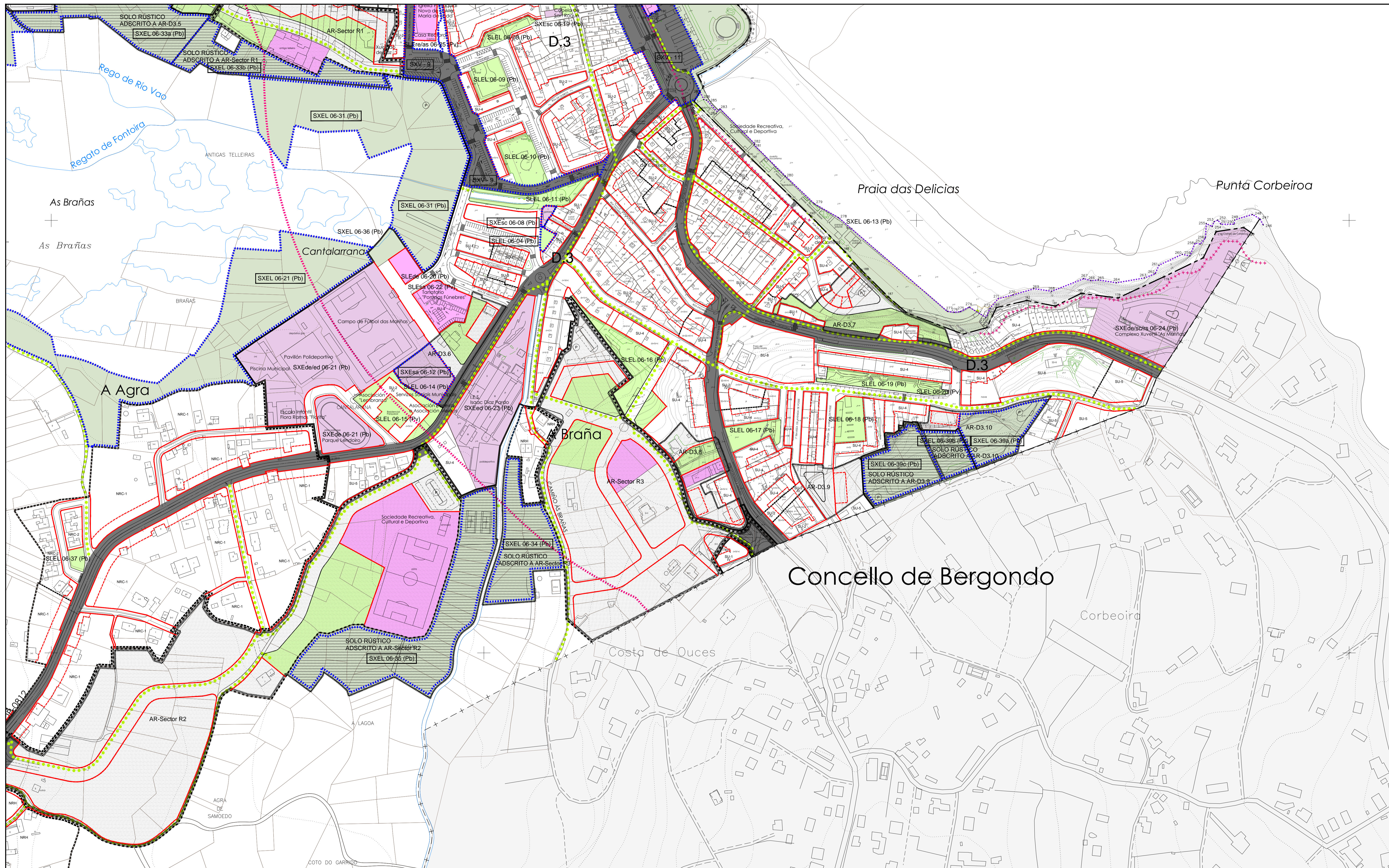
ANGEL L. MONTEVILLA DIAZ, ARQUITECTO

A1: 1/2.000 A3: 1/4.000

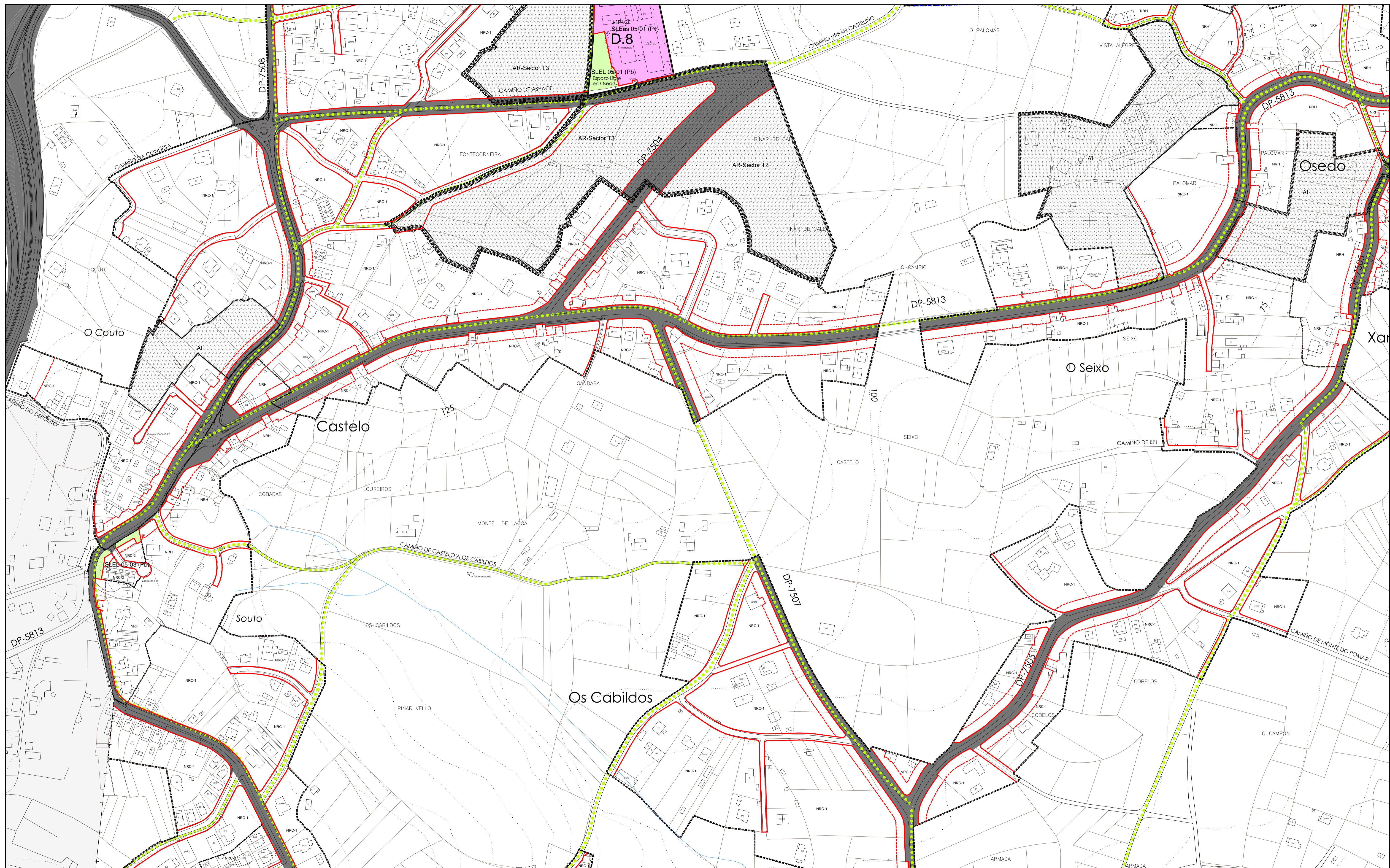




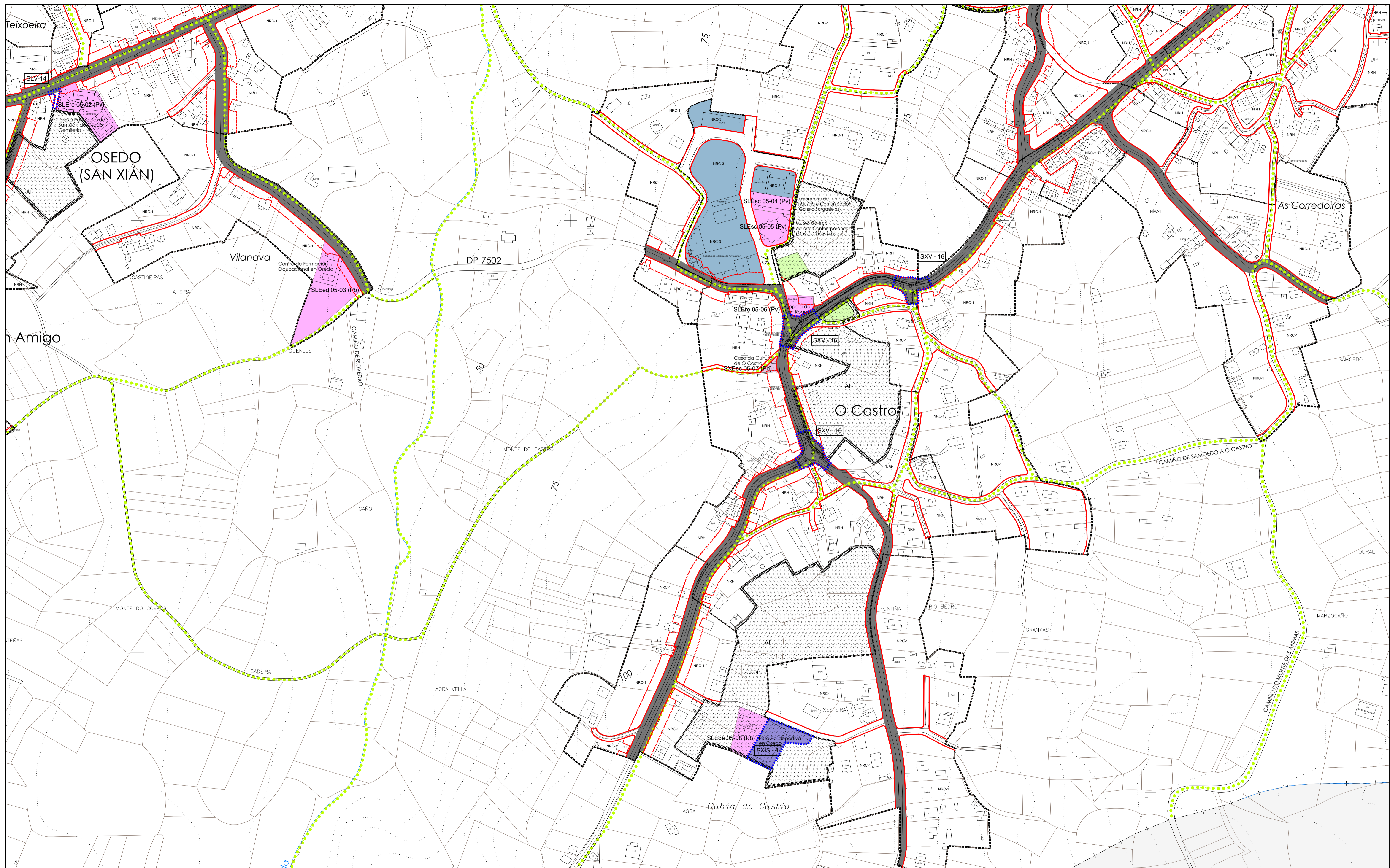
DELIMITACIÓNS	ÁREAS DE XESTIÓN	SIMBOLOXÍA	SISTEMAS	ORDENANZAS	USOS		
<ul style="list-style-type: none"> <li>— + — LÍMITE MUNICIPAL</li> <li>— SOLO URBANO</li> <li>— DISTRITOS DO SOLO URBANO</li> <li>— SOLO URBANIZABLE</li> <li>— SOLO DE NÚCLEO RURAL</li> <li>— DELIMITACIÓN DE ACCIÓNS</li> <li>— DESLINDE DO D.P.M.T.</li> <li>— SERVIDUME PROTECCIÓN DE COSTAS</li> <li>— ZONA DE INFLUENCIA</li> <li>— D.P.M.T.</li> <li>— LIÑA DE RIBEIRA</li> </ul>	<ul style="list-style-type: none"> <li>— ÁREA DE REPARTO EN SOLO URBANO NON CONSOLIDADO</li> <li>— ÁREA DE REPARTO EN SOLO URBANIZABLE</li> <li>— ACTUACIÓN INTEGRAL</li> <li>— SOLO RÚSTICO ADSCRITO</li> </ul>	<ul style="list-style-type: none"> <li>— ALIÑACIÓN</li> <li>— LIÑA DE FONDO OU RECUEMANTO (LIÑA LÍMITE DE EDIFICACIÓN NAS ESTRADAS)</li> <li>— LIÑA DE SOPORTAL OU PASO EN PLANTA BAIXA</li> <li>— D.1 DISTRITO NÚMERO</li> <li>— CAMBIO DE ORDENANZA OU ALTURA</li> <li>— ALTURA MÁXIMA</li> <li>— APARCAMENTO</li> </ul>	<p>EQUIPAMENTO</p> <p>ESPAAO LIBRE</p> <p>INFRAESTRUTURA</p> <p>INFRAEST. PORTUARIA</p> <p>VIARIO</p> <p>MOBILIDADE SOSTIBLE</p> <p>USO</p> <p>10 ADMINISTRATIVO</p> <p>11 ALMACENAXE</p> <p>12 ASISTENCIAL</p> <p>13 DEPORTIVO</p> <p>14 EDUCATIVO</p> <p>15 RELIXIOSO</p> <p>16 RESIDENCIAL</p> <p>17 SANITARIO</p> <p>18 SOCIOCULTURAL</p> <p>19 SEGURIDADE</p> <p>XERAIS</p> <p>SXE</p> <p>SXEL</p> <p>SXIS</p> <p>SXIP</p> <p>LOCAIS</p> <p>SLE</p> <p>SLEL</p> <p>SLIS</p> <p>TITULARIDADE</p> <p>IPU PÚBLICA</p> <p>IPV PRIVADA</p>	<p>SU-1 RUEIRO COMPACTO</p> <p>SU-2 RUEIRO CON PATIO</p> <p>SU-3 EDIFICACIÓN AGRUPADA</p> <p>SU-4 MANTENIMENTO DAS CONDICIÓN DE ORDENAXIÓ</p> <p>SU-5 VIVENDA UNIFAMILIAR</p> <p>SU-6 ACTIVIDADES TERCIARIAS</p> <p>SU-7 ACTIVIDADES INDUSTRIAIS</p> <p>SU-8 FINCA SINGULAR PROTEXIDA</p> <p>NRH NÚCLEO RURAL HISTÓRICO</p> <p>NRC NÚCLEO RURAL COMÚN</p>	<p>RESIDENCIAL</p> <p>SU/ Suble</p> <p>SNRC</p> <p>SNRH</p> <p>TERCIARIO</p> <p>SU/ Suble/ NRC</p> <p>INDUSTRIAL</p> <p>SU/ Suble</p>		<p>PLAN XERAL DE ORDENACIÓN MUNICIPAL</p> <p><b>SADA</b></p> <p>DOCUMENTO DE APROBACIÓN PROVISIONAL FEBREIRO 2016</p> <p>ORDENACIÓN DETALLADA</p> <p>XESTIÓN DO SOLO</p> <p>CÓDIGO DE PLANO: OD-X-E3</p> <p>ANGEL L. MONTEOLIVA DÍAZ, ARQUITECTO</p> <p>A1: 1/2.000 A3: 1/4.000</p>



DELIMITACIÓNS	ÁREAS DE XESTIÓN	SIMBOLOXÍA	SISTEMAS	ORDENANZAS	USOS			
<ul style="list-style-type: none"> <li>— + — LÍMITE MUNICIPAL</li> <li>SOLO URBANO</li> <li>— — — — — DISTRITOS DO SOLO URBANO</li> <li>SOLO URBANIZABLE</li> <li>SOLO DE NÚCLEO RURAL</li> <li>DELIMITACIÓN DE ACCIÓNS</li> <li>DESLINDE DO D.P.M.T.</li> <li>SERVIDUME PROTECCIÓN DE COSTAS</li> <li>ZONA DE INFLUENCIA</li> <li>D.P.M.T.</li> <li>LÍÑA DE RIBEIRA</li> </ul>	<ul style="list-style-type: none"> <li>ÁREA DE REPARTO EN SOLO URBANO NON CONSOLIDADO</li> <li>ÁREA DE REPARTO EN SOLO URBANIZABLE</li> <li>ACTUACIÓN INTEGRAL</li> <li>SOLO RÚSTICO ADSCRITO</li> </ul>	<ul style="list-style-type: none"> <li>ALÍANCIÓN</li> <li>LÍÑA DE FONDO OU RECUMENTO (LÍÑA LÍMITE DE EDIFICACIÓN NAS ESTRADAS)</li> <li>LÍÑA DE SOPORTAL OU PASO EN PLANTA BAIXA</li> <li>D.1 DISTRITO NÚMERO</li> <li>CAMBIO DE ORDENANZA OU ALTURA</li> <li>ALTURA MÁXIMA</li> <li>APARCAMENTO</li> </ul>	<p>EQUIPAMENTO</p> <p>ESPAZO LIBRE</p> <p>INFRAESTRUTURA</p> <p>INFRAESTR. PORTUARIA</p> <p>VIARIO</p> <p>MOBILIDADE SOSTIBLE</p> <p>USO</p> <p>10 ADMINISTRATIVO</p> <p>11 RELIXIOSO</p> <p>12 ALMACENAXE</p> <p>13 ASISTENCIAL</p> <p>14 DEPORTIVO</p> <p>15 EDUCATIVO</p> <p>16 RÚSTICO</p> <p>17 RESIDENCIAL</p> <p>18 SANITARIO</p> <p>19 SOCIOCULTURAL</p> <p>20 SEGURIDADE</p>	<p>XERAIS</p> <p>SXE</p> <p>SXEL</p> <p>SXIS</p> <p>SXIP</p> <p>LOCAIS</p> <p>SLE</p> <p>SLEL</p> <p>SLIS</p> <p>TITULARIDADE</p> <p>IP1 PÚBLICA</p> <p>IP2 PRIVADA</p>	<p>SU-1 RUEIRO COMPACTO</p> <p>SU-2 RUEIRO CON PATIO</p> <p>SU-3 EDIFICACIÓN AGRUPADA</p> <p>SU-4 MANTENIMENTO DAS CONDICIÓNES DE ORDENACIÓN</p> <p>SU-5 VIVENDA UNIFAMILIAR</p> <p>SU-6 ACTIVIDADES TERCIARIAS</p> <p>SU-7 ACTIVIDADES INDUSTRIAIS</p> <p>SU-8 FINCA SINGULAR PROTEXIDA</p> <p>NRH NÚCLEO RURAL HISTÓRICO</p> <p>NRC NÚCLEO RURAL COMÚN</p>	<p>RESIDENCIAL</p> <p>SU/ Suble</p> <p>SNRC</p> <p>SNRH</p> <p>TERCIARIO</p> <p>SU/ Suble/ NRC</p> <p>INDUSTRIAL</p> <p>SU/ Suble</p>	<p>A1 A2 A3</p> <p>B1 B2 B3</p> <p>C1 C2 C3 C4</p> <p>D1 D2 D3 D4</p> <p>E1 E2 E3 E4</p> <p>F1 F2 F3 F4</p> <p>G1 G2 G3</p> <p>H1 H2 H3</p>	<p>PLAN XERAL DE ORDENACIÓN MUNICIPAL</p> <p><b>SADA</b></p> <p>DOCUMENTO DE APROBACIÓN PROVISIONAL FEBREIRO 2016</p> <p>ORDENACIÓN DETALLADA</p> <p>XESTIÓN DO SOLO</p> <p>CÓDIGO DE PLANO: OD-X-E4</p> <p>ANGEL L. MONTEOLIVA DÍAZ, ARQUITECTO</p> <p>A1: 1/2.000 A3: 1/4.000</p>



DELIMITACIÓNS	ÁREAS DE XESTIÓN	SIMBOLOXÍA	SISTEMAS	ORDENANZAS	USOS			
<ul style="list-style-type: none"> <li>— + — LÍMITE MUNICIPAL</li> <li>SOLO URBANO</li> <li>— — — DISTRITOS DO SOLO URBANO</li> <li>SOLO URBANIZABLE</li> <li>SOLO DE NÚCLEO RURAL</li> <li>DELIMITACIÓN DE ACCIÓNS</li> <li>DESLINDE DO D.P.M.T.</li> <li>SERVIDUME PROTECCIÓN DE COSTAS</li> <li>ZONA DE INFLUENCIA</li> <li>D.P.M.T.</li> <li>LÍÑA DE RIBEIRA</li> </ul>	<ul style="list-style-type: none"> <li>ÁREA DE REPARTO EN SOLO URBANO NON CONSOLIDADO</li> <li>ÁREA DE REPARTO EN SOLO URBANIZABLE</li> <li>ACTUACIÓN INTEGRAL</li> <li>SOLO RÚSTICO ADSCRITO</li> </ul>	<ul style="list-style-type: none"> <li>ALÍNEACIÓN</li> <li>LÍÑA DE FONDO OU RECUMENTO (LÍÑA LÍMITE DE EDIFICACIÓN NAS ESTRADAS)</li> <li>LÍÑA DE SOPORTAL OU PASO EN PLANTA BAIXA</li> <li>DISTRICTO NÚMERO</li> <li>CAMBIO DE ORDENANZA OU ALTURA</li> <li>ALTURA MÁXIMA</li> <li>APARCAMENTO</li> </ul>	<ul style="list-style-type: none"> <li>EQUIPAMENTO</li> <li>ESPAZO LIBRE</li> <li>INFRAESTRUTURA</li> <li>INFRAEST. PORTUARIA</li> <li>VIARIO</li> <li>MOBILIDADE SOSTIBLE</li> <li>USO <ul style="list-style-type: none"> <li>3d ADMINISTRATIVO</li> <li>al ALMACENAXE</li> <li>as ASISTENCIAL</li> <li>de DEPORTIVO</li> <li>ed EDUCATIVO</li> <li>re RELIXIOSO</li> <li>rs RESIDENCIAL</li> <li>sa SANITARIO</li> <li>sc SOCIOCULTURAL</li> <li>sg SEGURIDADE</li> </ul> </li> </ul>	<ul style="list-style-type: none"> <li>LOCAIS <ul style="list-style-type: none"> <li>SXE</li> <li>SXEL</li> <li>SXIS</li> <li>SXIP</li> </ul> </li> <li>LOCAIS <ul style="list-style-type: none"> <li>SLE</li> <li>SLEL</li> <li>SLIS</li> </ul> </li> <li>TITULARIDADE <ul style="list-style-type: none"> <li>IPU PÚBLICA</li> <li>IPV PRIVADA</li> </ul> </li> </ul>	<ul style="list-style-type: none"> <li>SU-1 RUEIRO COMPACTO</li> <li>SU-2 RUEIRO CON PATIO</li> <li>SU-3 EDIFICACIÓN AGRUPADA</li> <li>SU-4 MANTEMENTO DAS CONDICIÓN DE ORDENANZA</li> <li>SU-5 VIVENDA UNIFAMILIAR</li> <li>SU-6 ACTIVIDADES TERCIARIAS</li> <li>SU-7 ACTIVIDADES INDUSTRIAS</li> <li>SU-8 FINCA SINGULAR PROTEXIDA</li> <li>NRH NÚCLEO RURAL HISTÓRICO</li> <li>NRC NÚCLEO RURAL COMÚN</li> </ul>	<ul style="list-style-type: none"> <li>RESIDENCIAL <ul style="list-style-type: none"> <li>SU/ Suble</li> <li>SNRC</li> <li>SNRH</li> </ul> </li> <li>TERCIARIO <ul style="list-style-type: none"> <li>SU/ Suble/ NRC</li> </ul> </li> <li>INDUSTRIAL <ul style="list-style-type: none"> <li>SU/ Suble</li> </ul> </li> </ul>		<p><b>PLAN XERAL DE ORDENACIÓN MUNICIPAL</b></p> <p><b>SADA</b></p> <p>DOCUMENTO DE APROBACIÓN PROVISIONAL FEBREIRO 2016</p> <p>ORDENACIÓN DETALLADA</p> <p>XESTIÓN DO SOLO</p> <p>CÓDIGO DE PLANO: OD-X-F2</p> <p>ANGEL L. MONTEOLIVA DÍAZ, ARQUITECTO</p> <p>A1: 1/2.000 A3: 1/4.000</p>



DELIMITACIÓNS	
— + —	LÍMITE MUNICIPAL
—	SOLO URBANO
—	DISTRITOS DO SOLO URBANO
—	SOLO URBANIZABLE
—	SOLO DE NÚCLEO RURAL
—	DELIMITACIÓN DE ACCIÓNS
—	DESLINDE DO D.P.M.T.
+++++	SERVIDUME PROTECCIÓN DE COSTAS
-----	ZONA DE INFLUENCIA
---	D.P.M.T.
-----	LÍÑA DE RIBEIRA

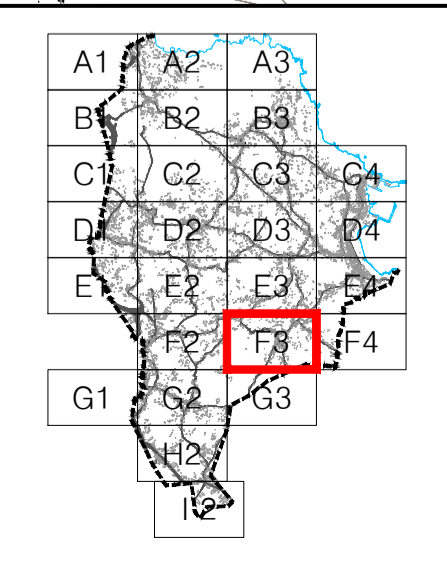
ÁREAS DE XESTIÓN	
AR-DXX	ÁREA DE REPARTO EN SOLO URBANO NON CONSOLIDADO
AR-SXX	ÁREA DE REPARTO EN SOLO URBANIZABLE
AR-I	ACTUACIÓN INTEGRAL
AR-R	SOLO RÚSTICO ADSCRITO

SIMBOLOXÍA	
—	ALÍÑACIÓN
---	LÍÑA DE FONDO OU RECUMENTO (LÍÑA LÍMITE DE EDIFICACIÓN NAS ESTRADAS)
---	LÍÑA DE SOPORTAL OU PASO EN PLANTA BAIXA
D.1	DISTRITO NÚMERO
---	CAMBIO DE ORDENANZA OU ALTURA
IV	ALTURA MÁXIMA
Ⓟ	APARCAMENTO

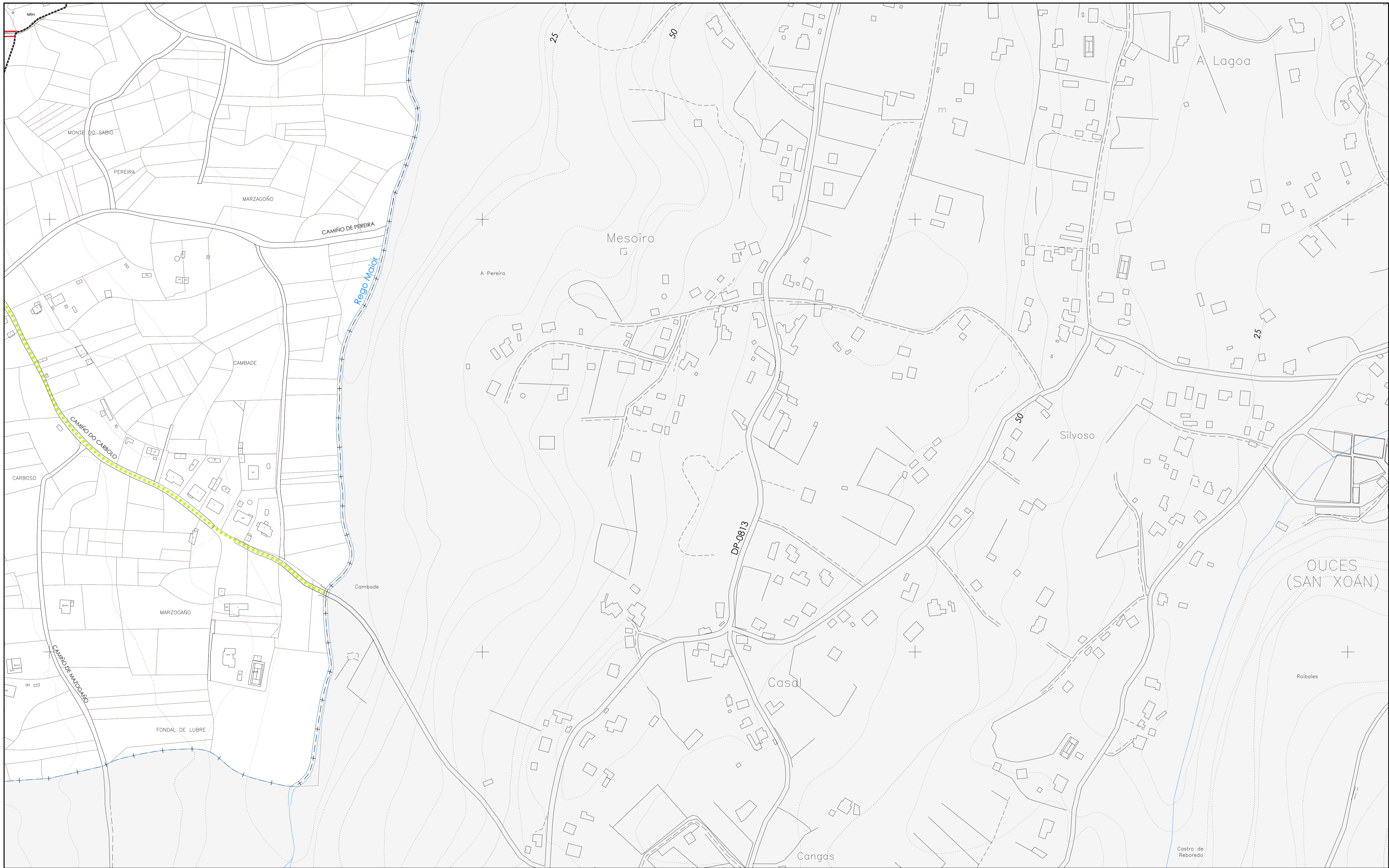
SISTEMAS	
—	EQUIPAMENTO
—	ESPAZO LIBRE
—	INFRAESTRUTURA
—	INFRAEST. PORTUARIA
—	VIARIO
—	MOBILIDADE SOSTIBLE
USO	
10	ADMINISTRATIVO
11	ALMACÉN
12	ASISTENCIAL
13	DEPORTIVO
14	EDUCATIVO
15	RELIXIOSO
16	RESIDENCIAL
17	SANITARIO
18	SOCIOCULTURAL
19	SEGURIDADE

ORDENANZAS	
SU-1	RUEIRO COMPACTO
SU-2	RUEIRO CON PATIO
SU-3	EDIFICACIÓN AGRUPADA
SU-4	MANTEMENTO DAS CONDICIÓN DE ORDENACIÓN
SU-5	VIVENDA UNIFAMILIAR
SU-6	ACTIVIDADES TERCIARIAS
SU-7	ACTIVIDADES INDUSTRIAIS
SU-8	FINCA SINGULAR PROTEXIDA
NRH	NÚCLEO RURAL HISTÓRICO
NRC	NÚCLEO RURAL COMÚN

USOS	
RESIDENCIAL	
SU/ Suble	
SNRC	
SNRH	
TERCIARIO	
SU/ Suble/ NRC	
INDUSTRIAL	
SU/ Suble	



PLAN XERAL DE ORDENACIÓN MUNICIPAL		<b>SADA</b>			
DOCUMENTO DE APROBACIÓN PROVISIONAL		FEBREIRO 2016			
		ORDENACIÓN DETALLADA		CÓDIGO DE PLANO:	
ANGEL L. MONTEOLIVA DÍAZ, ARQUITECTO		XESTIÓN DO SOLO		OD-X-F3	
				A1: 1/2.000 A3: 1/4.000	



**DELIMITACIÓNS**

- + — LÍMITE MUNICIPAL
- SOLO URBANO
- + — DISTRITOS DO SOLO URBANO
- SOLO URBANIZABLE
- SOLO DE NÚCLEO RURAL
- DELIMITACIÓN DE ACCIÓNS
- DESLINDE DO D.P.M.T.
- +++++ SERVIDUME PROTECCIÓN DE COSTAS
- ZONA DE INFLUENCIA
- D.P.M.T.
- ..... LÍÑA DE RIBEIRA

**ÁREAS DE XESTIÓN**

- ÁREA DE REPARTO EN SOLO URBANO NON CONSOLIDADO
- ÁREA DE REPARTO EN SOLO URBANIZABLE
- ACTUACIÓN INTEGRAL
- SOLO RÚSTICO ADSCRITO

**SIMBOLOXÍA**

- ALIANCIÓN
- LÍÑA DE FONDO OU RECUEMTO (LÍÑA LÍMITE DE EDIFICACIÓN NAS ESTRADAS)
- LÍÑA DE SOPORTAL OU PASO EN PLANTA BAIXA
- D.1 DISTRITO NÚMERO
- CAMBIO DE ORDENANZA OU ALTURA
- ALTURA MÁXIMA
- APARCAMENTO

**SISTEMAS**

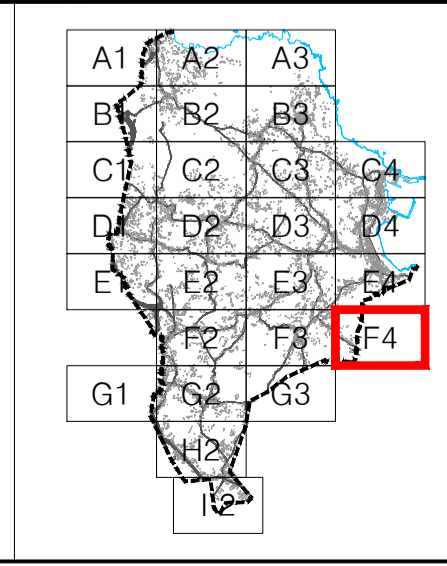
- EQUIPAMENTO
- ESPAZO LIBRE
- INFRAESTRUTURA
- INFRAEST. PORTUARIA
- VIARIO
- MOBILIDADE SOSTIBLE
- USO
- ADMINISTRATIVO
- ALMACENAXE
- ASISTENCIAL
- DEPORTIVO
- EDUCATIVO
- RELIXIOSO
- RESIDENCIAL
- SANITARIO
- SOCIOCULTURAL
- SEGURIDADE

**ORDENANZAS**

- SU-1 RUEIRO COMPACTO
- SU-2 RUEIRO CON PATIO
- SU-3 EDIFICACIÓN AGRUPADA
- SU-4 MANTEMENTO DAS CONDICIÓNS DE ORDENACIÓN
- SU-5 VIVENDA UNIFAMILIAR
- SU-6 ACTIVIDADES TERCIARIAS
- SU-7 ACTIVIDADES INDUSTRIAIS
- SU-8 FINCA SINGULAR PROTEXIDA
- NRH NÚCLEO RURAL HISTÓRICO
- NRC NÚCLEO RURAL COMÚN

**USOS**

- RESIDENCIAL
- SU/ Suble
- SNRC
- SNRH
- TERCIARIO
- SU/ Suble/ NRC
- INDUSTRIAL
- SU/ Suble



**PLAN XERAL DE ORDENACIÓN MUNICIPAL**

# SADA

**DOCUMENTO DE APROBACIÓN PROVISIONAL FEBREIRO 2016**

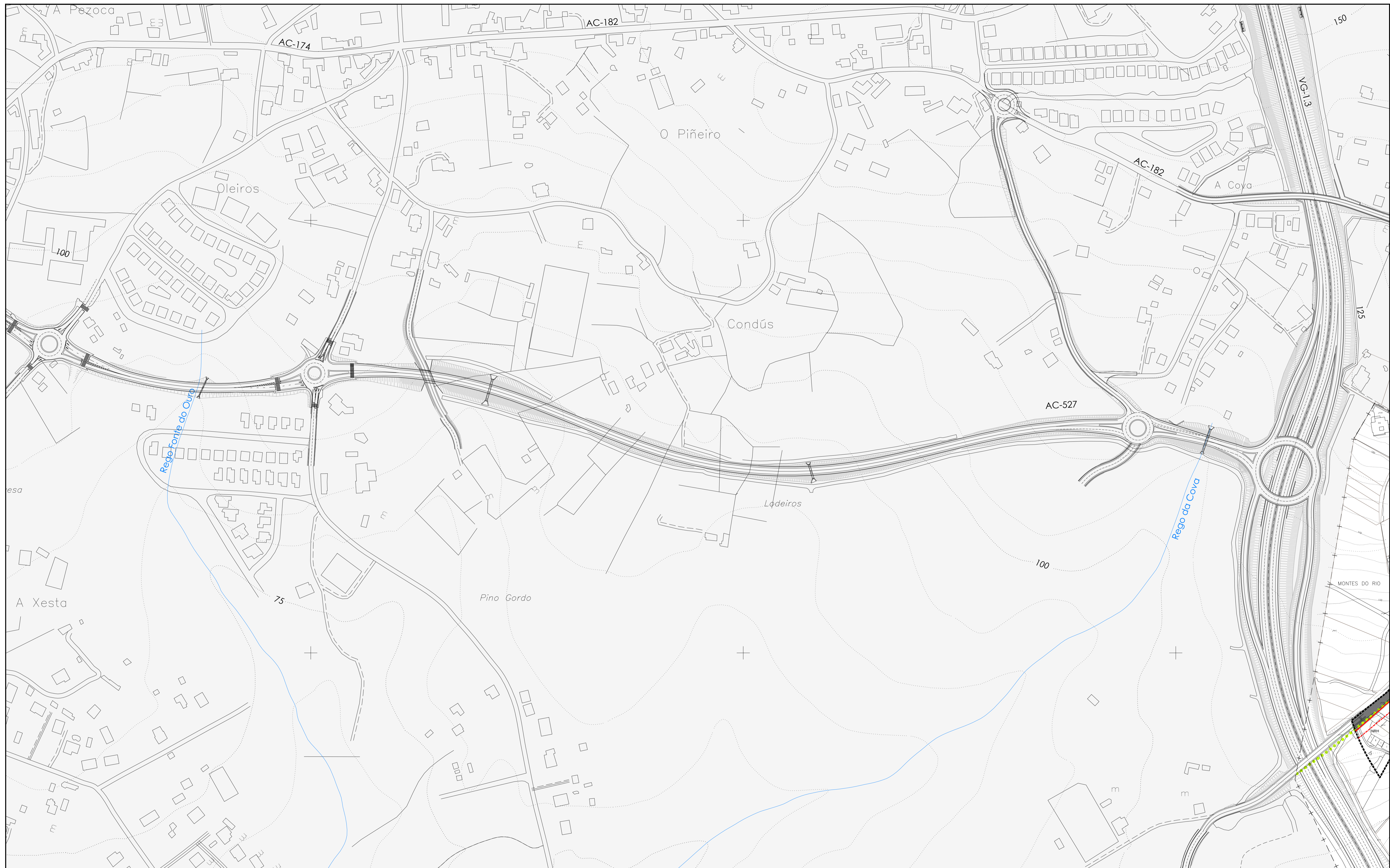
ORDENACIÓN DETALLADA

**XESTIÓN DO SOLO**

CÓDIGO DE PLANO: **OD-X-F4**

A1: 1/2.000 A3: 1/4.000

MONTEOLIVA ARQUITECTURA S.L.P.  
ANGEL L. MONTEOLIVA DÍAZ ARQUITECTO



DELIMITACIÓN
— + — LÍMITE MUNICIPAL
SOLO URBANO
--- DISTRITOS DO SOLO URBANO
--- SOLO URBANIZABLE
--- SOLO DE NÚCLEO RURAL
--- DELIMITACIÓN DE ACCIÓNS
--- DESLINDE DO D.P.M.T.
+++++ SERVIZUME PROTECCIÓN DE COSTAS
--- ZONA DE INFLUENCIA
--- D.P.M.T.
--- LIÑA DE RIBEIRA

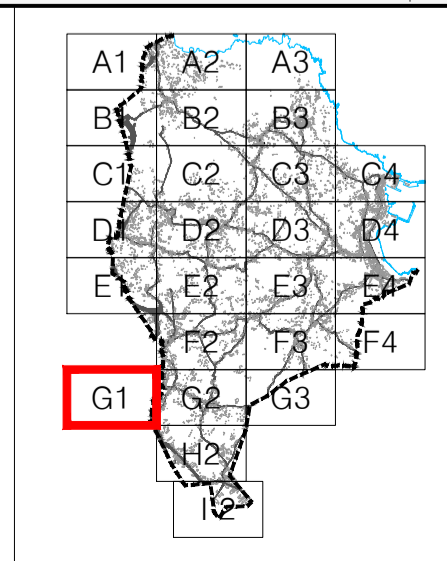
ÁREAS DE XESTIÓN
--- ÁREA DE REPARTO EN SOLO URBANO NON CONSOLIDADO
--- ÁREA DE REPARTO EN SOLO URBANIZABLE
--- ACTUACIÓN INTEGRAL
--- SOLO RÚSTICO ADSCRITO

SIMBOLOXÍA
--- ALIÑACIÓN
--- LIÑA DE FONDO OU RECUJAMENTO (LIÑA LÍMITE DE EDIFICACIÓN NAS ESTRADAS)
--- LIÑA DE SOPORTAL OU PASO EN PLANTA BAIXA
<b>D.1</b> DISTRITO NÚMERO
--- CAMBIO DE ORDENANZA OU ALTURA
IV ALTURA MÁXIMA
⊙ APARCAMENTO

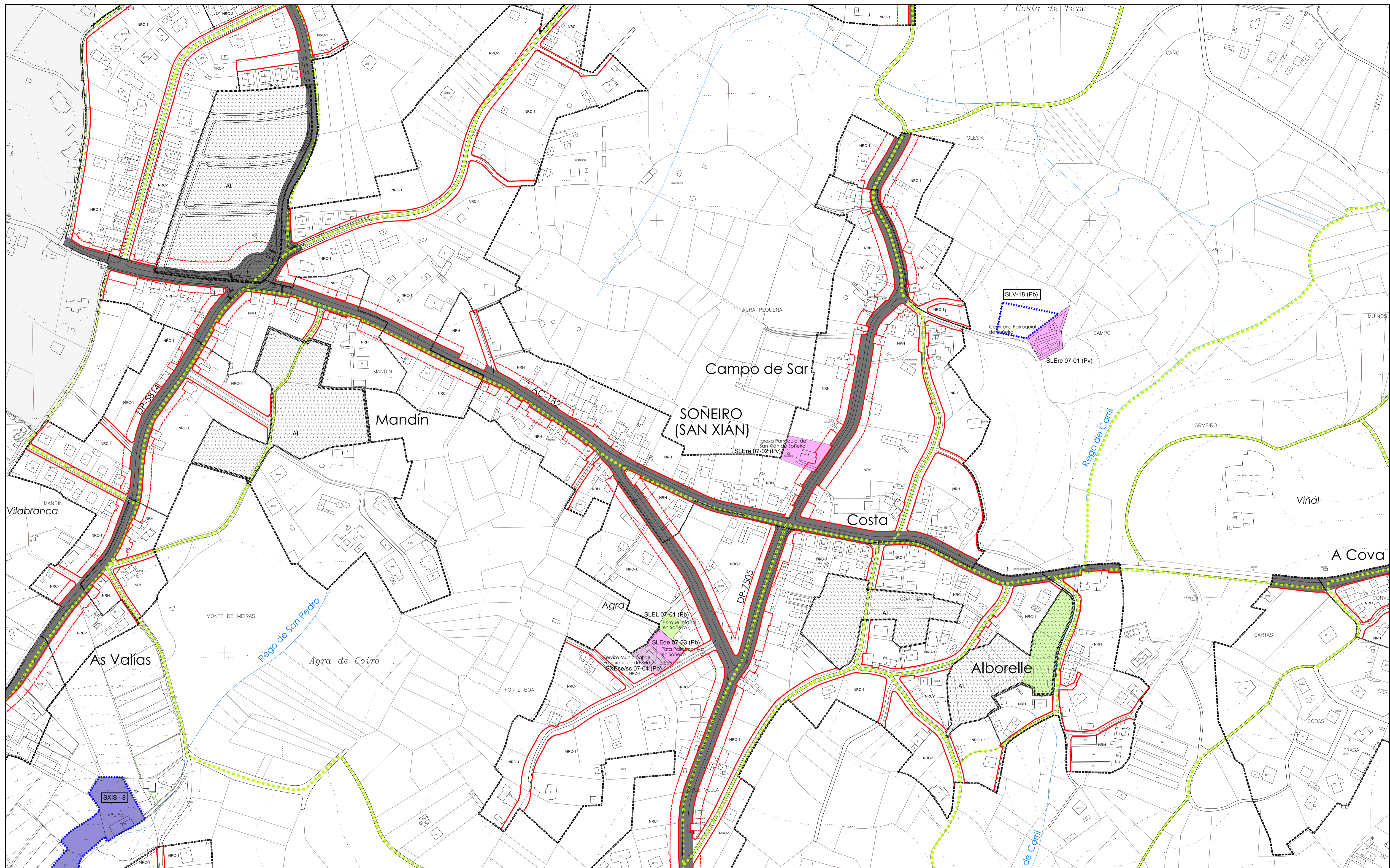
SISTEMAS
EQUIPAMENTO
ESPAZO LIBRE
INFRAESTRUTURA
INFRAEST. PORTUARIA
VIARIO
MOBILIDADE SOSTIBLE
USO
3d ADMINISTRATIVO
3d ALMACENAXE
3d ASISTENCIAL
3d DEPORTIVO
3d EDUCATIVO
3d RELIXIOSO
3d RESIDENCIAL
3d SANITARIO
3d SOCIOCULTURAL
3d SEGURIDADE

ORDENANZAS
SU-1 RUEIRO COMPACTO
SU-2 RUEIRO CON PATIO
SU-3 EDIFICACIÓN AGRUPADA
SU-4 MANTENIMENTO DAS CONDICIÓN DE ORDENACIÓN
SU-5 VIVENDA UNIFAMILIAR
SU-6 ACTIVIDADES TERCIARIAS
SU-7 ACTIVIDADES INDUSTRIAIS
SU-8 FINCA SINGULAR PROTEXIDA
NRH NÚCLEO RURAL HISTÓRICO
NRC NÚCLEO RURAL COMÚN

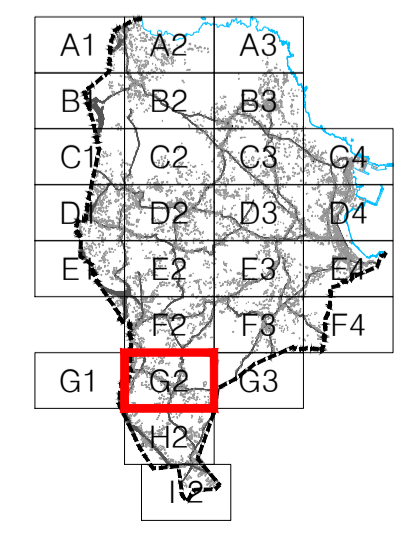
USOS
RESIDENCIAL
SU/ Suble
SNRC
SNRH
TERCIARIO
SU/ Suble/ NRC
INDUSTRIAL
SU/ Suble



<b>PLAN XERAL DE ORDENACIÓN MUNICIPAL</b> <b>SADA</b>			
<b>DOCUMENTO DE APROBACIÓN PROVISIONAL</b>		<b>FEBREIRO 2016</b>	
		<b>ORDENACIÓN DETALLADA</b>	
<b>XESTIÓN DO SOLO</b>		<b>CÓDIGO DE PLANO:</b> <b>OD-X-G1</b>	
ANXEL L. MONTEOLIVA DÍAZ, ARQUITECTO		A1: 1/2.000 A3: 1/4.000	



DELIMITACIÓNS	ÁREAS DE XESTIÓN	SIMBOLOXÍA	SISTEMAS	ORDENANZAS	USOS																						
<ul style="list-style-type: none"> <li>---+--- LÍMITE MUNICIPAL</li> <li>SOLO URBANO</li> <li>---+--- DISTRITOS DO SOLO URBANO</li> <li>---+--- SOLO URBANIZABLE</li> <li>---+--- SOLO DE NÚCLEO RURAL</li> <li>---+--- DELIMITACIÓN DE ACCIÓNS</li> <li>---+--- DESLINDE DO D.P.M.T.</li> <li>+++++ SERVIDUME PROTECCIÓN DE COSTAS</li> <li>---+--- ZONA DE INFLUENCIA</li> <li>---+--- D.P.M.T.</li> <li>---+--- LÍÑA DE RIBEIRA</li> </ul>	<ul style="list-style-type: none"> <li>---+--- ÁREA DE REPARTO EN SOLO URBANO NON CONSOLIDADO</li> <li>---+--- ÁREA DE REPARTO EN SOLO URBANIZABLE</li> <li>---+--- ACTUACIÓN INTEGRAL</li> <li>---+--- SOLO RÚSTICO ADSCRITO</li> </ul>	<ul style="list-style-type: none"> <li>---+--- ALIÑACIÓN</li> <li>---+--- LÍÑA DE FONDO OU RECUMENTO (LÍÑA LÍMITE DE EDIFICACIÓN NAS ESTRADAS)</li> <li>---+--- LÍÑA DE SOPORTAL OU PASO EN PLANTA BAIXA</li> <li>D.1 DISTRITO NÚMERO</li> <li>---+--- CAMBIO DE ORDENANZA OU ALTURA</li> <li>IV ALTURA MÁXIMA</li> <li>Ⓟ APARCAMENTO</li> </ul>	<p>USO</p> <table border="0"> <tr> <td>IA ADMINISTRATIVO</td> <td>IR RELIXIOSO</td> </tr> <tr> <td>AI ALMACENAXE</td> <td>IS RESIDENCIAL</td> </tr> <tr> <td>AS ASISTENCIAL</td> <td>IS SANITARIO</td> </tr> <tr> <td>DE DEPORTIVO</td> <td>IS SOCIOCULTURAL</td> </tr> <tr> <td>ED EDUCATIVO</td> <td>IS SEGURIDADE</td> </tr> </table> <p>MOBILIDADE SOSTIBLE</p> <table border="0"> <tr> <td>XERAI</td> <td>LOCAIS</td> </tr> <tr> <td>SXE</td> <td>SLE</td> </tr> <tr> <td>SXEL</td> <td>SLEL</td> </tr> <tr> <td>SXIS</td> <td>SLS</td> </tr> <tr> <td>SXIP</td> <td></td> </tr> </table> <p>TITULARIDADE</p> <table border="0"> <tr> <td>IPU PÚBLICA</td> <td>IPV PRIVADA</td> </tr> </table>	IA ADMINISTRATIVO	IR RELIXIOSO	AI ALMACENAXE	IS RESIDENCIAL	AS ASISTENCIAL	IS SANITARIO	DE DEPORTIVO	IS SOCIOCULTURAL	ED EDUCATIVO	IS SEGURIDADE	XERAI	LOCAIS	SXE	SLE	SXEL	SLEL	SXIS	SLS	SXIP		IPU PÚBLICA	IPV PRIVADA	<ul style="list-style-type: none"> <li>SU-1 RUEIRO COMPACTO</li> <li>SU-2 RUEIRO CON PATIO</li> <li>SU-3 EDIFICACIÓN AGRUPADA</li> <li>SU-4 MANTEMENTO DAS CONDICIÓN DE ORDENACIÓN</li> <li>SU-5 VIVENDA UNIFAMILIAR</li> <li>SU-6 ACTIVIDADES TERCIARIAS</li> <li>SU-7 ACTIVIDADES INDUSTRIAIS</li> <li>SU-8 FINCA SINGULAR PROTEXIDA</li> <li>NRH NÚCLEO RURAL HISTÓRICO</li> <li>NRC NÚCLEO RURAL COMÚN</li> </ul>	<p>RESIDENCIAL</p> <ul style="list-style-type: none"> <li>SU/ Suble</li> <li>SNRC</li> <li>SNRH</li> </ul> <p>TERCIARIO</p> <ul style="list-style-type: none"> <li>SU/ Suble/ NRC</li> </ul> <p>INDUSTRIAL</p> <ul style="list-style-type: none"> <li>SU/ Suble</li> </ul>
IA ADMINISTRATIVO	IR RELIXIOSO																										
AI ALMACENAXE	IS RESIDENCIAL																										
AS ASISTENCIAL	IS SANITARIO																										
DE DEPORTIVO	IS SOCIOCULTURAL																										
ED EDUCATIVO	IS SEGURIDADE																										
XERAI	LOCAIS																										
SXE	SLE																										
SXEL	SLEL																										
SXIS	SLS																										
SXIP																											
IPU PÚBLICA	IPV PRIVADA																										



PLAN XERAL DE ORDENACIÓN MUNICIPAL

**SADA**

DOCUMENTO DE APROBACIÓN PROVISIONAL

ORDENACIÓN DETALLADA

XESTIÓN DO SOLO

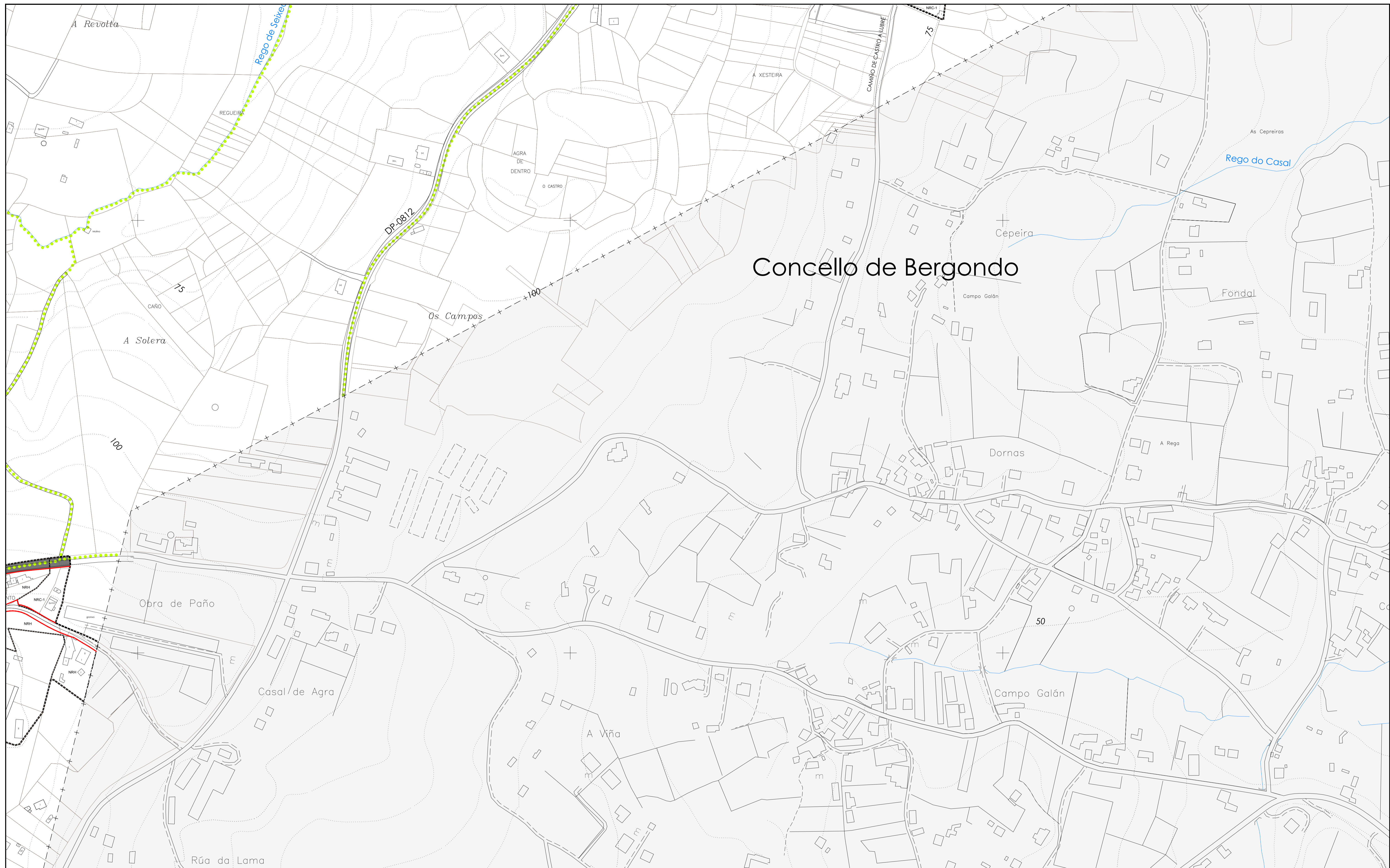
ANGEL L. MONTEOLIVA DÍAZ, ARQUITECTO

FEBREIRO 2016

CÓDIGO DE PLANO:

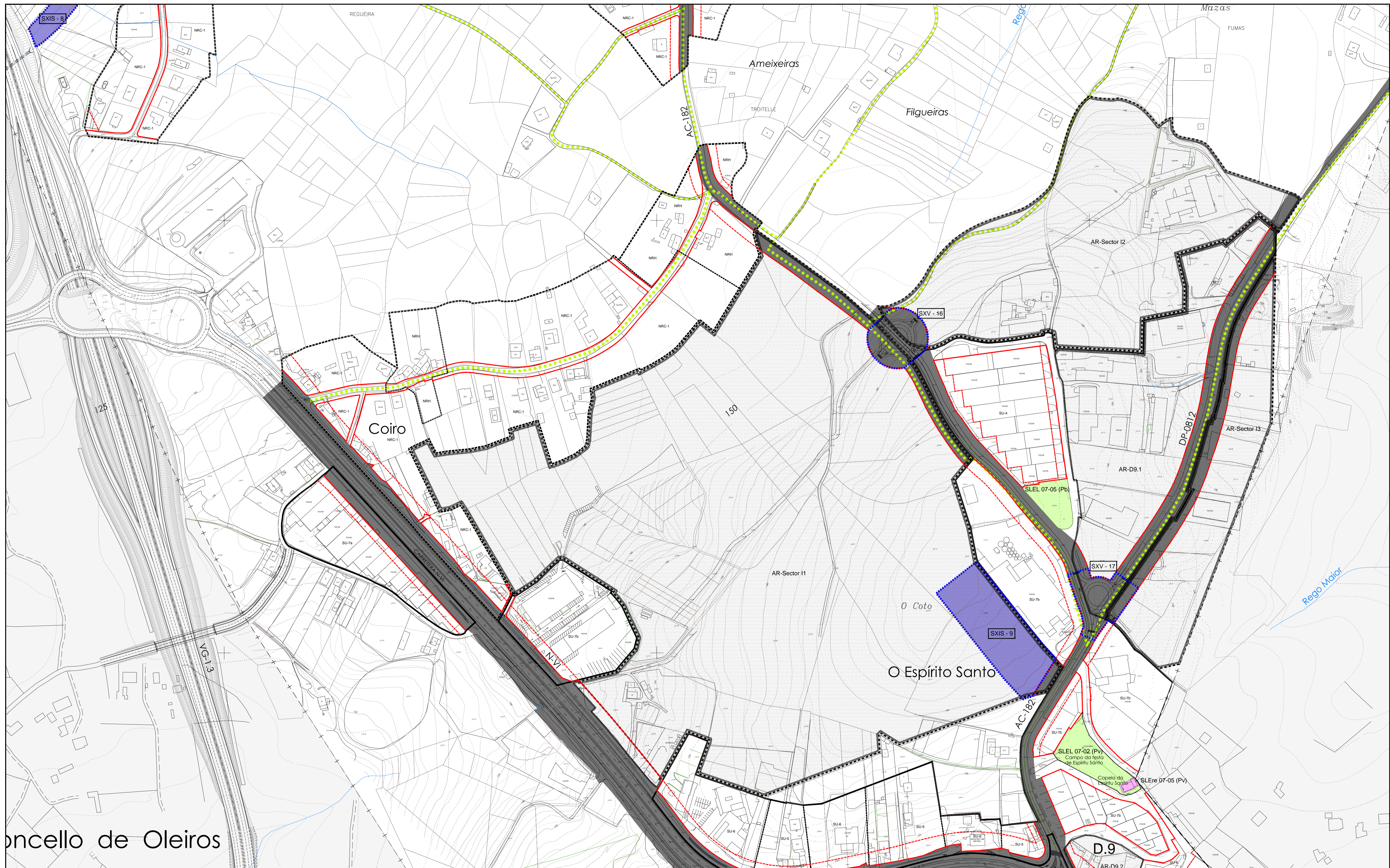
**OD-X-G2**

A1: 1/2.000 A3: 1/4.000

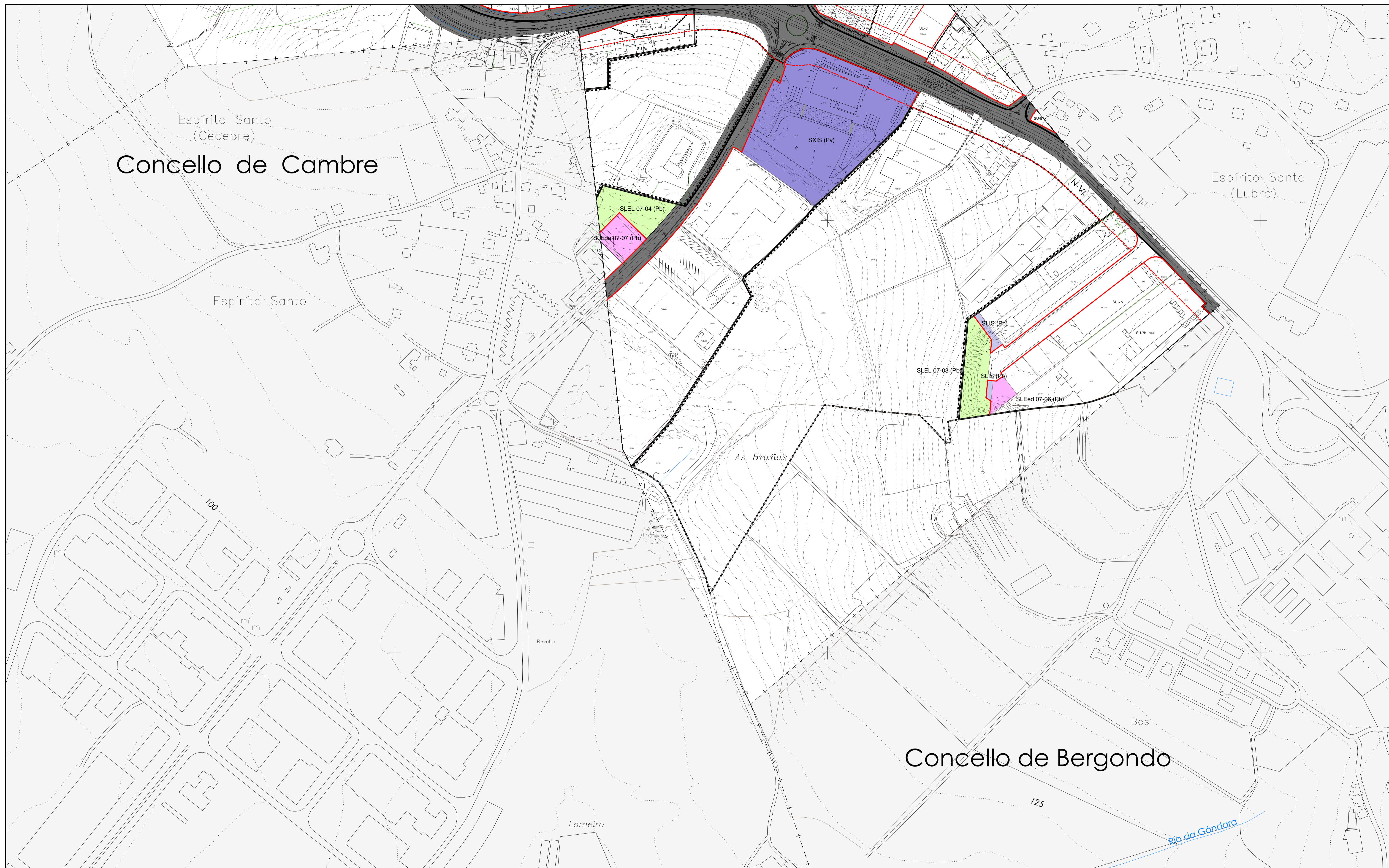


DELIMITACIÓNS	ÁREAS DE XESTIÓN	SIMBOLOXÍA	SISTEMAS	ORDENANZAS	USOS		
<ul style="list-style-type: none"> <li>---+--- LÍMITE MUNICIPAL</li> <li>----- SOLO URBANO</li> <li>----- DISTRITOS DO SOLO URBANO</li> <li>----- SOLO URBANIZABLE</li> <li>----- SOLO DE NÚCLEO RURAL</li> <li>----- DELIMITACIÓN DE ACIÓNS DESLINDE DO D.P.M.T.</li> <li>+++++ SERVIDUME PROTECCIÓN DE COSTAS</li> <li>----- ZONA DE INFLUENCIA</li> <li>----- D.P.M.T.</li> <li>----- LÍÑA DE RIBEIRA</li> </ul>	<ul style="list-style-type: none"> <li>----- ÁREA DE REPARTO EN SOLO URBANO NON CONSOLIDADO</li> <li>----- ÁREA DE REPARTO EN SOLO URBANIZABLE</li> <li>----- ACTUACIÓN INTEGRAL</li> <li>----- SOLO RÚSTICO ADSCRITO</li> </ul>	<ul style="list-style-type: none"> <li>----- ALIÑACIÓN</li> <li>----- LÍÑA DE FONDO OU RECUEJAMENTO (LÍÑA LÍMITE DE EDIFICACIÓN NAS ESTRADAS)</li> <li>----- LÍÑA DE SOPORTAL OU PASO EN PLANTA BAIXA</li> <li><b>D.1</b> DISTRITO NÚMERO</li> <li>----- CAMBIO DE ORDENANZA OU ALTURA</li> <li>----- ALTURA MÁXIMA</li> <li>----- APARCAMENTO</li> </ul>	<p><b>EQUIPAMENTO</b></p> <ul style="list-style-type: none"> <li>ESPAZO LIBRE</li> <li>INFRAESTRUTURA</li> <li>INFRAEST. PORTUARIA</li> <li>VIARIO</li> <li>MOBILIDADE SOSTIBLE</li> </ul> <p><b>USO</b></p> <ul style="list-style-type: none"> <li>01 ADMINISTRATIVO</li> <li>02 ALMACENAXE</li> <li>03 ASISTENCIAL</li> <li>04 DEPORTIVO</li> <li>05 EDUCATIVO</li> <li>06 RELIXIOSO</li> <li>07 RESIDENCIAL</li> <li>08 SANITARIO</li> <li>09 SOCIOCULTURAL</li> <li>10 SEGURIDADE</li> </ul> <p><b>XERAIS</b></p> <ul style="list-style-type: none"> <li>SXE</li> <li>SXEL</li> <li>SXIS</li> <li>SXIP</li> </ul> <p><b>LOCAIS</b></p> <ul style="list-style-type: none"> <li>SLE</li> <li>SLEL</li> <li>SLIS</li> </ul> <p><b>TITULARIDADE</b></p> <ul style="list-style-type: none"> <li>IP1 PÚBLICA</li> <li>IP2 PRIVADA</li> </ul>	<ul style="list-style-type: none"> <li>SU-1 RUEIRO COMPACTO</li> <li>SU-2 RUEIRO CON PATIO</li> <li>SU-3 EDIFICACIÓN AGRUPADA</li> <li>SU-4 MANTENIMENTO DAS CONDICIÓN DE ORDENACIÓN</li> <li>SU-5 VIVENDA UNIFAMILIAR</li> <li>SU-6 ACTIVIDADES TERCIARIAS</li> <li>SU-7 ACTIVIDADES INDUSTRIAIS</li> <li>SU-8 FINCA SINGULAR PROTEXIDA</li> <li>NRH NÚCLEO RURAL HISTÓRICO</li> <li>NRC NÚCLEO RURAL COMÚN</li> </ul>	<p><b>RESIDENCIAL</b></p> <ul style="list-style-type: none"> <li>SU/ Suble</li> <li>SNRC</li> <li>SNRH</li> </ul> <p><b>TERCIARIO</b></p> <ul style="list-style-type: none"> <li>SU/ Suble/ NRC</li> </ul> <p><b>INDUSTRIAL</b></p> <ul style="list-style-type: none"> <li>SU/ Suble</li> </ul>		<p><b>PLAN XERAL DE ORDENACIÓN MUNICIPAL</b></p> <p><b>SADA</b></p> <p><b>DOCUMENTO DE APROBACIÓN PROVISIONAL</b> FEBREIRO 2016</p> <p>ORDENACIÓN DETALLADA</p> <p><b>XESTIÓN DO SOLO</b></p> <p>CÓDIGO DE PLANO: <b>OD-X-G3</b></p> <p>ANGEL L. MONTEOLIVA DÍAZ, ARQUITECTO</p> <p>A1: 1/2.000 A3: 1/4.000</p>





DELIMITACIÓN	ÁREAS DE XESTIÓN	SIMBOLOXÍA	SISTEMAS	ORDENANZAS	USOS			
<ul style="list-style-type: none"> <li>---+--- LÍMITE MUNICIPAL</li> <li>SOLO URBANO</li> <li>--- DISTRITOS DO SOLO URBANO</li> <li>SOLO URBANIZABLE</li> <li>SOLO DE NÚCLEO RURAL</li> <li>DELIMITACIÓN DE ACCIÓNS</li> <li>DESLINDE DO D.P.M.T.</li> <li>SERVITUDE PROTECCIÓN DE COSTAS</li> <li>ZONA DE INFLUENCIA</li> <li>D.P.M.T.</li> <li>LIÑA DE RIBEIRA</li> </ul>	<ul style="list-style-type: none"> <li>ÁREA DE REPARTO EN SOLO URBANO NON CONSOLIDADO</li> <li>ÁREA DE REPARTO EN SOLO URBANIZABLE</li> <li>ACTUACIÓN INTEGRAL</li> <li>SOLO RÚSTICO ADSCRITO</li> </ul>	<ul style="list-style-type: none"> <li>LIÑA DE FONDO OU RECUCAMENTO (LIÑA LÍMITE DE EDIFICACIÓN NAS ESTRADAS)</li> <li>LIÑA DE SOPORTAL OU PASO EN PLANTA BAIXA</li> <li>D.1 DISTRITO NÚMERO</li> <li>CAMBIO DE ORDENANZA OU ALTURA</li> <li>ALTURA MÁXIMA</li> <li>APARCAMENTO</li> </ul>	<p>EQUIPAMENTO</p> <p>ESPAZO LIBRE</p> <p>INFRAESTRUTURA</p> <p>INFRAEST. PORTUARIA</p> <p>VIARIO</p> <p>MOBILIDADE SOSTIBLE</p> <p>USO</p> <p>10 ADMINISTRATIVO</p> <p>11 ALMACENAXE</p> <p>12 ASISTENCIAL</p> <p>13 DEPORTIVO</p> <p>14 EDUCATIVO</p> <p>15 RELIXIOSO</p> <p>16 RESIDENCIAL</p> <p>17 SANITARIO</p> <p>18 SOCIOCULTURAL</p> <p>19 SEGURIDADE</p>	<p>XERAIS</p> <p>SXE</p> <p>SXEL</p> <p>SXIS</p> <p>SXIP</p> <p>LOCAIS</p> <p>SLE</p> <p>SLEL</p> <p>SLIS</p> <p>TITULARIDADE</p> <p>IPU PÚBLICA</p> <p>IPV PRIVADA</p>	<p>SU-1 RUEIRO COMPACTO</p> <p>SU-2 RUEIRO CON PATIO</p> <p>SU-3 EDIFICACIÓN AGRUPADA</p> <p>SU-4 MANTENIMENTO DAS CONDICIÓN DE ORDENACIÓN</p> <p>SU-5 VIVENDA UNIFAMILIAR</p> <p>SU-6 ACTIVIDADES TERCIARIAS</p> <p>SU-7 ACTIVIDADES INDUSTRIAIS</p> <p>SU-8 FINCA SINGULAR PROTEXIDA</p> <p>NRH NÚCLEO RURAL HISTÓRICO</p> <p>NRC NÚCLEO RURAL COMÚN</p>	<p>RESIDENCIAL</p> <p>SU/ Suble</p> <p>SNRC</p> <p>SNRH</p> <p>TERCIARIO</p> <p>SU/ Suble/ NRC</p> <p>INDUSTRIAL</p> <p>SU/ Suble</p>		<p>PLAN XERAL DE ORDENACIÓN MUNICIPAL</p> <p><b>SADA</b></p> <p>DOCUMENTO DE APROBACIÓN PROVISIONAL FEBREIRO 2016</p> <p>ORDENACIÓN DETALLADA</p> <p>XESTIÓN DO SOLO</p> <p>CÓDIGO DE PLANO: OD-X-H2</p> <p>ANGEL L. MONTEOLIVA DÍAZ, ARQUITECTO</p> <p>A1: 1/2.000 A3: 1/4.000</p>



DELIMITACIÓNS	ÁREAS DE XESTIÓN	SIMBOLOXÍA	SISTEMAS	ORDENANZAS	USOS			
<ul style="list-style-type: none"> <li>— + — LÍMITE MUNICIPAL</li> <li>SOLO URBANO</li> <li>— + — DISTRITOS DO SOLO URBANO</li> <li>SOLO URBANIZABLE</li> <li>SOLO DE NÚCLEO RURAL</li> <li>DELIMITACIÓN DE ACCIÓNS</li> <li>DESLINDE DO D.P.M.T.</li> <li>SERVIDUME PROTECCIÓN DE COSTAS</li> <li>ZONA DE INFLUENCIA</li> <li>D.P.M.T.</li> <li>LÍÑA DE RIBEIRA</li> </ul>	<ul style="list-style-type: none"> <li>ÁREA DE REPARTO EN SOLO URBANO NON CONSOLIDADO</li> <li>ÁREA DE REPARTO EN SOLO URBANIZABLE</li> <li>ACTUACIÓN INTEGRAL</li> <li>SOLO RÚSTICO ADSCRITO</li> </ul>	<ul style="list-style-type: none"> <li>ALÍNEACIÓN</li> <li>LÍÑA DE FONDO OU RECUEJAMENTO</li> <li>LÍÑA LÍMITE DE EDIFICACIÓN NAS ESTRADAS)</li> <li>LÍÑA DE SOPORTAL OU PASO EN PLANTA BAIXA</li> <li>D.1 DISTRITO NÚMERO</li> <li>CAMBIO DE ORDENANZA OU ALTURA</li> <li>ALTURA MÁXIMA</li> <li>APARCAMENTO</li> </ul>	<p>EQUIPAMENTO</p> <p>ESPAZO LIBRE</p> <p>INFRAESTRUTURA</p> <p>INFRAEST. PORTUARIA</p> <p>VIARIO</p> <p>MOBILIDADE SOSTIBLE</p> <p>USO</p> <p>3d ADMINISTRATIVO</p> <p>al ALMACENAXE</p> <p>as ASISTENCIAL</p> <p>de DEPORTIVO</p> <p>ed EDUCATIVO</p> <p>1b RELIXIOSO</p> <p>rs RESIDENCIAL</p> <p>sa SANITARIO</p> <p>sc SOCIOCULTURAL</p> <p>sg SEGURIDADE</p>	<p>XERAI</p> <p>SXE</p> <p>SXEL</p> <p>SXIS</p> <p>SXIP</p> <p>LOCAIS</p> <p>SLE</p> <p>SLEL</p> <p>SUIS</p> <p>TITULARIDADE</p> <p>(P) PÚBLICA</p> <p>(PV) PRIVADA</p>	<p>SU-1 RUEIRO COMPACTO</p> <p>SU-2 RUEIRO CON PATIO</p> <p>SU-3 EDIFICACIÓN AGRUPADA</p> <p>SU-4 MANTENIMENTO DAS CONDIÇÕES DE ORDENACIÓN</p> <p>SU-5 VIVENDA UNIFAMILIAR</p> <p>SU-6 ACTIVIDADES TERCIARIAS</p> <p>SU-7 ACTIVIDADES INDUSTRIAIS</p> <p>SU-8 FINCA SINGULAR PROTEXIDA</p> <p>NRH NÚCLEO RURAL HISTÓRICO</p> <p>NRC NÚCLEO RURAL COMÚN</p>	<p>RESIDENCIAL</p> <p>SU/ Suble</p> <p>SNRC</p> <p>SNRH</p> <p>TERCIARIO</p> <p>SU/ Suble/ NRC</p> <p>INDUSTRIAL</p> <p>SU/ Suble</p>		<p>PLAN XERAL DE ORDENACIÓN MUNICIPAL</p> <p><b>SADA</b></p> <p>DOCUMENTO DE APROBACIÓN PROVISIONAL FEBREIRO 2016</p> <p>ORDENACIÓN DETALLADA</p> <p>XESTIÓN DO SOLO</p> <p>CÓDIGO DE PLANO: OD-X-12</p> <p>ANGEL L. MONTEOLIVA DÍAZ ARQUITECTO</p> <p>A1: 1/2.000 A3: 1/4.000</p>