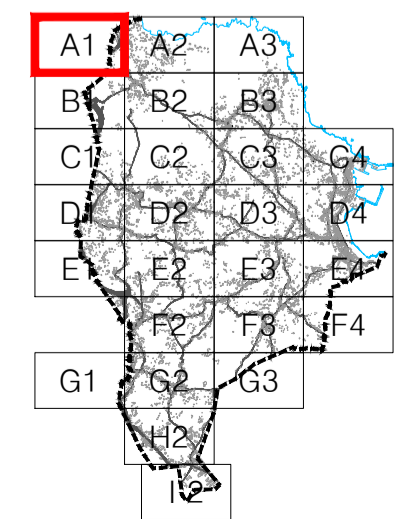


Concello de Oleiros

DELIMITACIÓNS	ÁREAS DE PLANEAMENTO	SIMBOLOXÍA	SISTEMAS	ORDENANZAS	USOS	PATRIMONIO
<ul style="list-style-type: none"> ---+--- LÍMITE MUNICIPAL ----- SOLO URBANO ----- DISTRITOS DO SOLO URBANO ----- SOLO URBANIZABLE ----- SOLO DE NÚCLEO RURAL ----- DESLINDE DO D.P.M.T. +++++ SERVIDUME PROTECCIÓN DE COSTAS ----- ZONA DE INFLUENCIA ----- D.P.M.T. ----- LIÑA DE RIBEIRA 	<ul style="list-style-type: none"> AP.R. ÁREA DE PLANEAMENTO REMITIDO <ul style="list-style-type: none"> P.E.R.I. (PLAN ESPECIAL DE REFORMA INTERIOR) P.E.P.R.I. (PLAN ESPECIAL DE PROTECCIÓN E REFORMA INTERIOR) P.E.P.C.H. (PLAN ESPECIAL DE PROTECCIÓN DE CASCO HISTÓRICO) P.E.O.N.R. (PLAN ESPECIAL DE ORDENACIÓN DE NÚCLEO RURAL) P.E.I.D. (PLAN ESPECIAL DE INFRAESTRUTURAS E DOTACIÓNS) P.E.P.I.D. (PLAN ESPECIAL DE PROTECCIÓN, INFRAESTRUTURAS E DOTACIÓNS) P.E.P.O.I.D. (PLAN ESPECIAL DE PROTECCIÓN, ORDENACIÓN, INFRAESTRUTURAS E DOTACIÓNS) P.E.P. (PLAN ESPECIAL DE PROTECCIÓN) P.P. (PLAN PARCIAL EN SECTOR DE SOLO URBANIZABLE) AP.S. ÁREA DE PLANEAMENTO SUBSISTENTE <ul style="list-style-type: none"> S.A.U./P.P. (PLAN PARCIAL) AP.D. ÁREA DE PLANEAMENTO DETALLADO 	<ul style="list-style-type: none"> --- ALIÑACIÓN ----- LIÑA DE FONDO OU RECUCAMENTO (LIÑA LÍMITE DE EDIFICACIÓN NAS ESTRADAS) ----- LIÑA DE SOPORTAL OU PASO EN PLANTA BAIXA D.1 DISTRITO NÚMERO ----- CAMBIO DE ORDENANZA OU ALTURA IV ALTURA MÁXIMA (P) APARCAMENTO 	<ul style="list-style-type: none"> EQUIPAMENTO ESPACIO LIVRE INFRAESTRUTURA INFRAEST. PORTUARIA VIARIO MOBILIDADE SOSTIBILE USO <ul style="list-style-type: none"> IA ADMINISTRATIVO IA ALMACENAXE IA ASISTENCIAL IA DEPORTIVO IA EDUCATIVO IR RELIXIOSO IR RESIDENCIAL IS ASISTENCIAL IS DEPORTIVO IS SOCIOCULTURAL IS SEGURIDADE TITULARIDADE <ul style="list-style-type: none"> IP) PÚBLICA IP) PRIVADA 	<ul style="list-style-type: none"> SU-1 RUEIRO COMPACTO SU-2 RUEIRO CON PATIO SU-3 EDIFICACIÓN AGRUPADA SU-4 MANTENIMENTO DAS CONDICIÓNNS DE ORDENACIÓN SU-5 VIVENDA UNIFAMILIAR SU-6 ACTIVIDADES TERCIARIAS SU-7 ACTIVIDADES INDUSTRIAIS SU-8 FINCA SINGULAR PROTEXIDA NRH NÚCLEO RURAL HISTÓRICO NRC NÚCLEO RURAL COMÚN 	<ul style="list-style-type: none"> RESIDENCIAL <ul style="list-style-type: none"> SU/ Suble SNRC SNRH TERCIARIO <ul style="list-style-type: none"> SU/ Suble/ NRC INDUSTRIAL <ul style="list-style-type: none"> SU/ Suble 	<ul style="list-style-type: none"> ARQUEOLÓXICO <ul style="list-style-type: none"> ● PERÍMETRO DO BEN PROTEXIDO / ELEMENTO PUNTUAL ----- CONTORNO DE PROTECCIÓN ----- CONTORNO ESPECIAL DE PROTECCIÓN GA 15075XXX CÓDIGO DE ELEMENTO ARQUEOLÓXICO ARQUITECTÓNICO / ETNOGRÁFICO / NATURAL <ul style="list-style-type: none"> ● PERÍMETRO DO BEN PROTEXIDO / ELEMENTO PUNTUAL ----- CONTORNO DE PROTECCIÓN ----- CÓDIGO DE ELEMENTO



PLAN XERAL DE ORDENACIÓN MUNICIPAL

SADA

DOCUMENTO DE APROBACIÓN PROVISIONAL FEBREIRO 2016

ORDENACIÓN DETALLADA

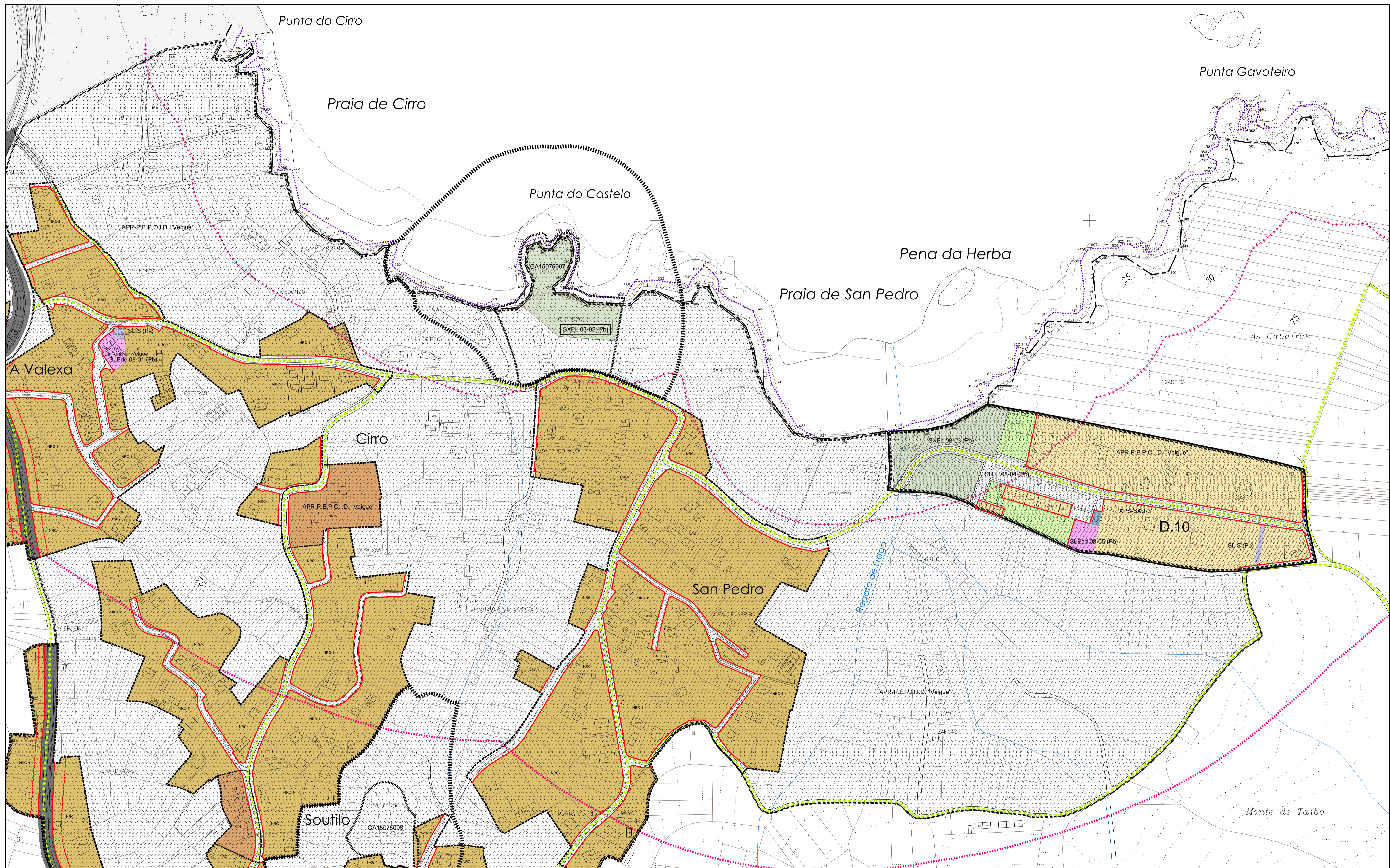
ZONIFICACIÓN

ANGEL L. MONTEOLIVA DÍAZ, ARQUITECTO

CÓDIGO DE PLANO:

OD-Z-A1

A1: 1/2.000 A3: 1/4.000



DELIMITACIÓNS	
---+---	LÍMITE MUNICIPAL
-----	SOLO URBANO
-----	DISTRITOS DO SOLO URBANO
-----	SOLO URBANIZABLE
-----	SOLO DE NÚCLEO RURAL
DESLINDE DO D.P.M.T.	
+++++	SERVITUDE PROTECCIÓN DE COSTAS
-----	ZONA DE INFLUENCIA
-----	D.P.M.T.
-----	LIÑA DE RIBEIRA

ÁREAS DE PLANEAMENTO	
AP.R.	ÁREA DE PLANEAMENTO REMITIDO
P.E.R.I.	(PLAN ESPECIAL DE REFORMA INTERIOR)
P.E.P.R.I.	(PLAN ESPECIAL DE PROTECCIÓN E REFORMA INTERIOR)
P.E.P.C.H.	(PLAN ESPECIAL DE PROTECCIÓN E CASO HISTÓRICO)
P.E.O.N.R.	(PLAN ESPECIAL DE ORDENACIÓN DE NÚCLEO RURAL)
P.E.I.D.	(PLAN ESPECIAL DE INFRAESTRUTURAS E DOTACIÓNS)
P.E.P.I.D.	(PLAN ESPECIAL DE PROTECCIÓN, INFRAESTRUTURAS E DOTACIÓNS)
P.E.P.O.I.D.	(PLAN ESPECIAL DE PROTECCIÓN, ORDENACIÓN, INFRAESTRUTURAS E DOTACIÓNS)
P.P.P.	(PLAN ESPECIAL DE PROTECCIÓN)
P.P.	(PLAN PARCIAL EN SECTOR DE SOLO URBANIZABLE)
AP.S.	ÁREA DE PLANEAMENTO SUBSISTENTE
S.A.U./P.P.	(PLAN PARCIAL)
AP.D.	ÁREA DE PLANEAMENTO DETALLADO

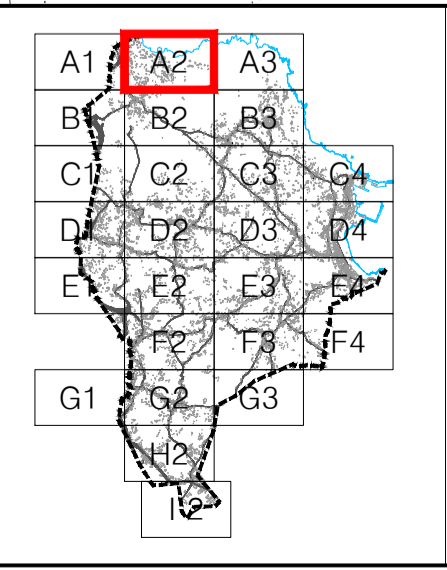
SIMBOLOXÍA	
---	ALÍNEACIÓN
-----	LIÑA DE FONDO OU RECUCAMENTO (LIÑA LÍMITE DE EDIFICACIÓN NAS ESTRADAS)
-----	LIÑA DE SOPORTAL OU PASO EN PLANTA BAIXA
D.1	CAMBIO DE ORDENANZA OU ALTURA
IV	ALTURA MÁXIMA
Ⓟ	APARCAMENTO

SISTEMAS	
EQUIPAMENTO	XERAIS
ESPAZO LIBRE	LOCAIS
INFRAESTRUTURA	SXE
INFRAEST. PORTUARIA	SXEL
VIARIO	SXIS
MOBILIDADE SOSTIBLE	SXIP
USO	TITULARIDADE
IA ADMINISTRATIVO	IP) PÚBLICA
IA ALMACENAXE	IP) PRIVADA
IA ASISTENCIAL	
IA DEPORTIVO	
IA EDUCATIVO	
IA RELIXIOSO	
IA RESIDENCIAL	
IA SANITARIO	
IA SOCIOCULTURAL	
IA SEGURIDADE	

ORDENANZAS	
SU-1	RUEIRO COMPACTO
SU-2	RUEIRO CON PATIO
SU-3	EDIFICACIÓN AGRUPADA
SU-4	MANTEMENTO DAS CONDICIÓN DE ORDENACIÓN
SU-5	VIVENDA UNIFAMILIAR
SU-6	ACTIVIDADES TERCIARIAS
SU-7	ACTIVIDADES INDUSTRIAIS
SU-8	FINCA SINGULAR PROTEXIDA
NRH	NÚCLEO RURAL HISTÓRICO
NRC	NÚCLEO RURAL COMÚN

USOS	
RESIDENCIAL	SU/ Suble
	SNRC
	SNRH
TERCIARIO	SU/ Suble/ NRC
INDUSTRIAL	SU/ Suble

PATRIMONIO	
ARQUEOLÓXICO	
-----	PERÍMETRO DO BEN PROTEXIDO / ELEMENTO PUNTUAL
-----	CONTORNO DE PROTECCIÓN
-----	CONTORNO ESPECIAL DE PROTECCIÓN
-----	CÓDIGO DE ELEMENTO ARQUEOLÓXICO
-----	ARQUITECTÓNICO / ETNOGRÁFICO / NATURAL
-----	PERÍMETRO DO BEN PROTEXIDO / ELEMENTO PUNTUAL
-----	CONTORNO DE PROTECCIÓN
-----	CÓDIGO DE ELEMENTO



PLAN XERAL DE ORDENACIÓN MUNICIPAL

SADA

DOCUMENTO DE APROBACIÓN PROVISIONAL

ORDENACIÓN DETALLADA

ZONIFICACIÓN

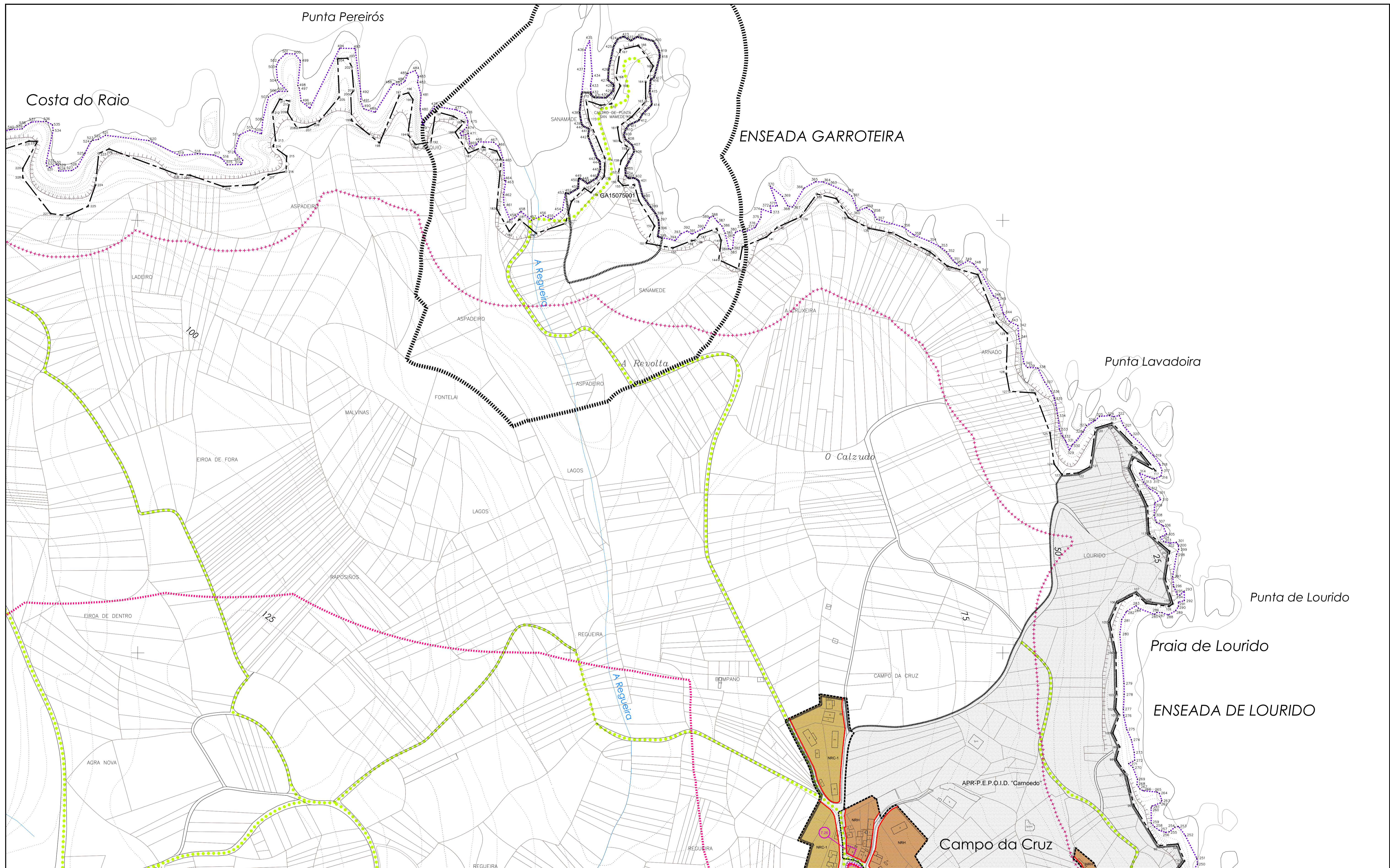
ANGEL L. MONTEOLIVA DÍAZ, ARQUITECTO

FEBREIRO 2016

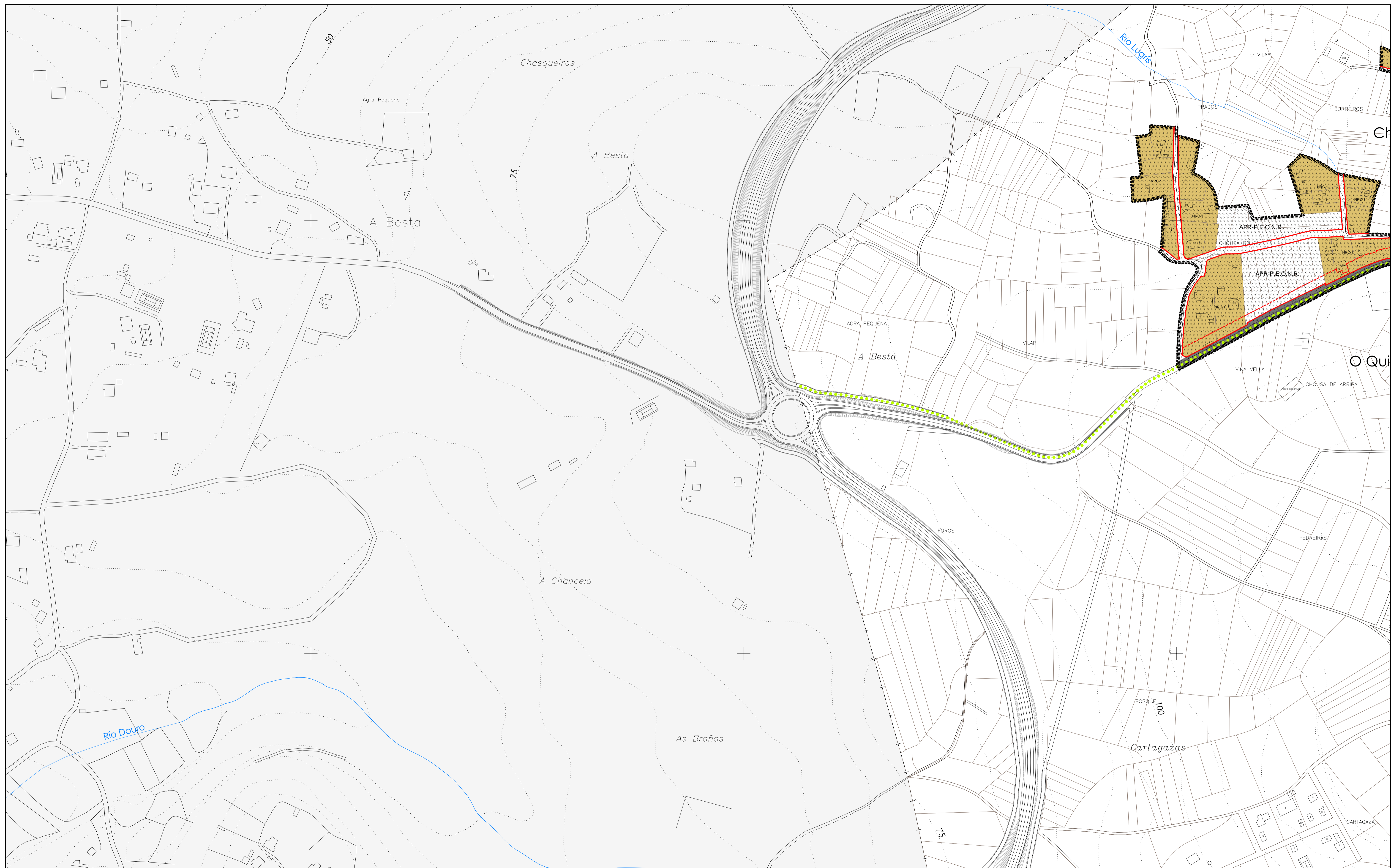
CÓDIGO DE PLANO:

OD-Z-A2

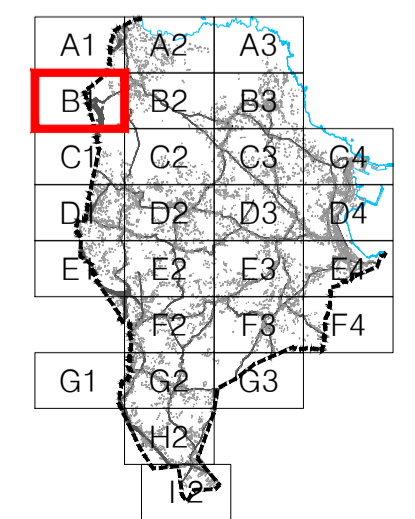
A1: 1/2.000 A3: 1/4.000



DELIMITACIÓNS	ÁREAS DE PLANEAMENTO	SIMBOLOXÍA	SISTEMAS	ORDENANZAS	USOS	PATRIMONIO	MAPA DE LOCALIZACIÓN	PLAN XERAL DE ORDENACIÓN MUNICIPAL	SADA	DOCUMENTO DE APROBACIÓN PROVISIONAL	FEBREIRO 2016
<ul style="list-style-type: none"> ---+--- LÍMITE MUNICIPAL ----- SOLO URBANO ----- DISTRITOS DO SOLO URBANO ----- SOLO URBANIZABLE ----- SOLO DE NÚCLEO RURAL ----- DESLINDE DO D.P.M.T. +++++ SERVIDUME PROTECCIÓN DE COSTAS ----- ZONA DE INFLUENCIA ----- D.P.M.T. ----- LIÑA DE RIBEIRA 	<ul style="list-style-type: none"> AP.R. ÁREA DE PLANEAMENTO REMITIDO <ul style="list-style-type: none"> P.E.R.I. (PLAN ESPECIAL DE REFORMA INTERIOR) P.E.P.R.I. (PLAN ESPECIAL DE PROTECCIÓN E REFORMA INTERIOR) P.E.P.C.H. (PLAN ESPECIAL DE PROTECCIÓN DE CASCO HISTÓRICO) P.E.O.N.R. (PLAN ESPECIAL DE ORDENACIÓN DE NÚCLEO RURAL) P.E.I.D. (PLAN ESPECIAL DE INFRAESTRUTURAS E DOTACIÓNS) P.E.P.I.D. (PLAN ESPECIAL DE PROTECCIÓN, INFRAESTRUTURAS E DOTACIÓNS) P.E.P.O.I.D. (PLAN ESPECIAL DE PROTECCIÓN, ORDENACIÓN, INFRAESTRUTURAS E DOTACIÓNS) P.P.P. (PLAN ESPECIAL DE PROTECCIÓN (PLAN PARCIAL EN SECTOR DE SOLO URBANIZABLE)) AP.S. ÁREA DE PLANEAMENTO SUBSISTENTE <ul style="list-style-type: none"> S.A.U./P.P. (PLAN PARCIAL) AP.D. ÁREA DE PLANEAMENTO DETALLADO 	<ul style="list-style-type: none"> — ALIÑACIÓN ----- LIÑA DE FONDO OU RECUEIAMENTO (LIÑA LÍMITE DE EDIFICACIÓN NAS ESTRADAS) ----- LIÑA DE SOPORTAL OU PASO EN PLANTA BAIXA D.1 DISTRITO NÚMERO ----- CAMBIO DE ORDENANZA OU ALTURA IV ALTURA MÁXIMA (P) APARCAMENTO 	<ul style="list-style-type: none"> EQUIPAMENTO ESPACIO LIBRE INFRAESTRUTURA INFRAEST. PORTUARIA VIARIO MOBILIDADE SOSTIBLE USO <ul style="list-style-type: none"> IA ADMINISTRATIVO IA ALMACENAXE IA ASISTENCIAL IA DEPORTIVO IA EDUCATIVO IR RELIXIOSO IR RESIDENCIAL IS SANITARIO IS SOCIOCULTURAL IS SEGURIDADE TITULARIDADE <ul style="list-style-type: none"> IP) PÚBLICA IP) PRIVADA 	<ul style="list-style-type: none"> SU-1 RUEIRO COMPACTO SU-2 RUEIRO CON PATÍO SU-3 EDIFICACIÓN AGRUPADA SU-4 MANTEMENTO DAS CONDICIÓNNS DE ORDENACIÓN SU-5 VIVENDA UNIFAMILIAR SU-6 ACTIVIDADES TERCIARIAS SU-7 ACTIVIDADES INDUSTRIAIS SU-8 FINCA SINGULAR PROTExIDA NRH NÚCLEO RURAL HISTÓRICO NRC NÚCLEO RURAL COMÚN 	<ul style="list-style-type: none"> RESIDENCIAL <ul style="list-style-type: none"> SU/ Suble SNRC SNRH TERCIARIO <ul style="list-style-type: none"> SU/ Suble/ NRC INDUSTRIAL <ul style="list-style-type: none"> SU/ Suble 	<ul style="list-style-type: none"> ARQUEOLÓXICO <ul style="list-style-type: none"> ● PERÍMETRO DO BEN PROTExIDO / ELEMENTO PUNTUAL ----- CONTORNO DE PROTECCIÓN ----- CONTORNO ESPECIAL DE PROTECCIÓN GA 15075XXX CÓDIGO DE ELEMENTO ARQUEOLÓXICO ARQUITECTÓNICO / ETNOGRÁFICO / NATURAL <ul style="list-style-type: none"> ● PERÍMETRO DO BEN PROTExIDO / ELEMENTO PUNTUAL ----- CONTORNO DE PROTECCIÓN ----- CÓDIGO DE ELEMENTO 		<p>PLAN XERAL DE ORDENACIÓN MUNICIPAL</p> <p>SADA</p> <p>DOCUMENTO DE APROBACIÓN PROVISIONAL</p> <p>ORDENACIÓN DETALLADA</p> <p>ZONIFICACIÓN</p> <p>ANGEL L. MONTEOLIVA DÍAZ, ARQUITECTO</p>	<p>CÓDIGO DE PLANO:</p> <p>OD-Z-A3</p> <p>A1: 1/2.000 A3: 1/4.000</p>		



DELIMITACIÓNS	ÁREAS DE PLANEAMENTO	SIMBOLOXÍA	SISTEMAS	ORDENANZAS	USOS	PATRIMONIO
<ul style="list-style-type: none"> ---+--- LÍMITE MUNICIPAL SOLO URBANO ----- DISTRITOS DO SOLO URBANO ----- SOLO URBANIZABLE ----- SOLO DE NÚCLEO RURAL DESLINDE DO D.P.M.T. +++++ SERVIDUME PROTECCIÓN DE COSTAS ----- ZONA DE INFLUENCIA ----- D.P.M.T. ----- LIÑA DE RIBEIRA 	<ul style="list-style-type: none"> AP.R. ÁREA DE PLANEAMENTO REMITIDO <ul style="list-style-type: none"> P.E.R.I. (PLAN ESPECIAL DE REFORMA INTERIOR) P.E.P.R.I. (PLAN ESPECIAL DE PROTECCIÓN E REFORMA INTERIOR) P.E.P.C.H. (PLAN ESPECIAL DE PROTECCIÓN DE CASCO HISTÓRICO) P.E.O.N.R. (PLAN ESPECIAL DE ORDENACIÓN DE NÚCLEO RURAL) P.E.I.D. (PLAN ESPECIAL DE INFRAESTRUTURAS E DOTACIÓNS) P.E.P.I.D. (PLAN ESPECIAL DE PROTECCIÓN, INFRAESTRUTURAS E DOTACIÓNS) P.E.P.O.I.D. (PLAN ESPECIAL DE PROTECCIÓN, ORDENACIÓN, INFRAESTRUTURAS E DOTACIÓNS) P.P. (PLAN ESPECIAL DE PROTECCIÓN) P.P. (PLAN PARCIAL EN SECTOR DE SOLO URBANIZABLE) AP.S. ÁREA DE PLANEAMENTO SUBSISTENTE <ul style="list-style-type: none"> S.A.U./P.P. (PLAN PARCIAL) AP.D. ÁREA DE PLANEAMENTO DETALLADO 	<ul style="list-style-type: none"> ALÍNEACIÓN LIÑA DE FONDO OU RECUAMENTO (LIÑA LÍMITE DE EDIFICACIÓN NAS ESTRADAS) LIÑA DE SOPORTAL OU PASO EN PLANTA BAIXA D.1 DISTRITO NÚMERO IV ALTURA MÁXIMA Ⓟ APARCAMENTO 	<ul style="list-style-type: none"> EQUIPAMENTO ESPAAO LIBRE INFRAESTRUTURA INFRAEST. PORTUARIA VIARIO MOBILIDADE SOSTIBBLE USO <ul style="list-style-type: none"> ad ADMINISTRATIVO al ALMACENAXE as ASISTENCIAL de DEPORTIVO ed EDUCATIVO re RELIXIOSO rs RESIDENCIAL sa SANITARIO sc SOCIOCULTURAL se SEGURIDADE TITULARIDADE <ul style="list-style-type: none"> PI PÚBLICA PP PRIVADA 	<ul style="list-style-type: none"> SU-1 RUEIRO COMPACTO SU-2 RUEIRO CON PATÍO SU-3 EDIFICACIÓN AGRUPADA SU-4 MANTENIMENTO DAS CONDICIÓN DE ORDENACIÓN SU-5 VIVENDA UNIFAMILIAR SU-6 ACTIVIDADES TERCIARIAS SU-7 ACTIVIDADES INDUSTRIAIS SU-8 FINCA SINGULAR PROTExIDA NRH NÚCLEO RURAL HISTÓRICO NRC NÚCLEO RURAL COMÚN 	<ul style="list-style-type: none"> RESIDENCIAL <ul style="list-style-type: none"> SU/ Suble SNRC SNRH TERCIARIO <ul style="list-style-type: none"> SU/ Suble/ NRC INDUSTRIAL <ul style="list-style-type: none"> SU/ Suble 	<ul style="list-style-type: none"> ARQUEOLÓXICO <ul style="list-style-type: none"> PERÍMETRO DO BEN PROTExIDO / ELEMENTO PUNTUAL CONTORNO DE PROTECCIÓN CONTORNO ESPECIAL DE PROTECCIÓN GA 15075XXX CÓDIGO DE ELEMENTO ARQUEOLÓXICO ARQUITECTÓNICO / ETNOGRÁFICO / NATURAL PERÍMETRO DO BEN PROTExIDO / ELEMENTO PUNTUAL CONTORNO DE PROTECCIÓN CÓDIGO DE ELEMENTO



PLAN XERAL DE ORDENACIÓN MUNICIPAL

SADA

DOCUMENTO DE APROBACIÓN PROVISIONAL FEBREIRO 2016

ORDENACIÓN DETALLADA

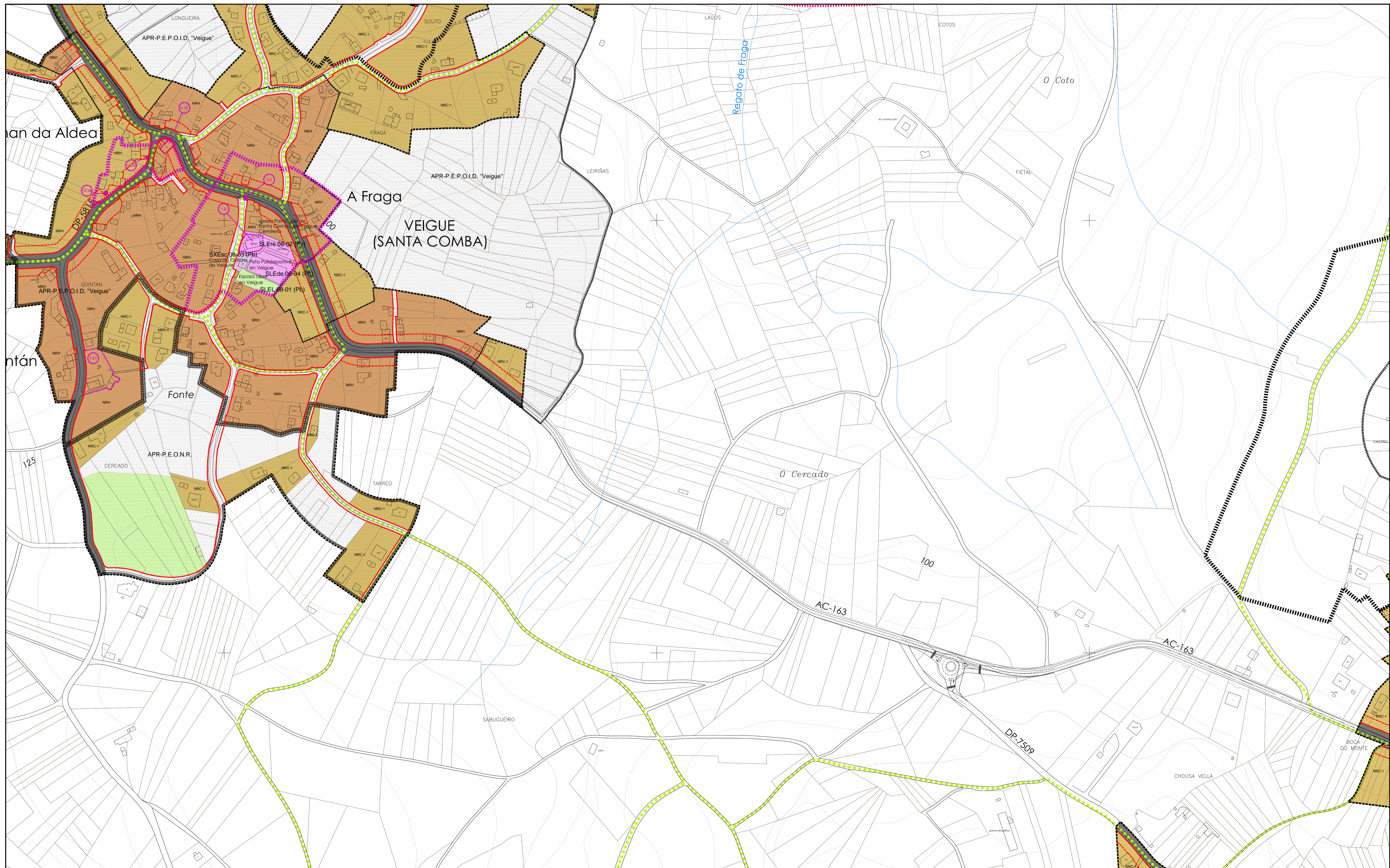
ZONIFICACIÓN

ANGEL L. MONTEOLIVA DÍAZ, ARQUITECTO

CÓDIGO DE PLANO:

OD-Z-B1

A1: 1/2.000 A3: 1/4.000



DELIMITACIÓNS	
---+---	LÍMITE MUNICIPAL
-----	SOLO URBANO
-----	DISTRITOS DO SOLO URBANO
-----	SOLO URBANIZABLE
-----	SOLO DE NÚCLEO RURAL
-----	DESLINDE DO D.P.M.T.
+++++	SERVIDUME PROTECCIÓN DE COSTAS
-----	ZONA DE INFLUENCIA
-----	D.P.M.T.
-----	LIÑA DE RIBEIRA

ÁREAS DE PLANEAMENTO	
APR	ÁREA DE PLANEAMENTO REMITIDO P.E.R.I. (PLAN ESPECIAL DE REFORMA INTERIOR) P.E.P.R.I. (PLAN ESPECIAL DE PROTECCIÓN E REFORMA INTERIOR) P.E.P.C.H. (PLAN ESPECIAL DE PROTECCIÓN DE CASO HISTÓRICO) P.E.O.N.R. (PLAN ESPECIAL DE ORDENACIÓN DE NÚCLEO RURAL) P.E.I.D. (PLAN ESPECIAL DE INFRAESTRUTURAS E DOTACIÓNS) P.E.P.I.D. (PLAN ESPECIAL DE PROTECCIÓN, INFRAESTRUTURAS E DOTACIÓNS) P.E.P.O.I.D. (PLAN ESPECIAL DE PROTECCIÓN, ORDENACIÓN, INFRAESTRUTURAS E DOTACIÓNS) P.P. (PLAN ESPECIAL DE PROTECCIÓN) P.P.P. (PLAN PARCIAL EN SECTOR DE SOLO URBANIZABLE)
APS	ÁREA DE PLANEAMENTO SUBSISTENTE S.A.U./P.P. (PLAN PARCIAL)
APD	ÁREA DE PLANEAMENTO DETALLADO

SIMBOLOXÍA	
---	ALIANCIÓN
---	LIÑA DE FONDO OU RECUMENTO (LIÑA LÍMITE DE EDIFICACIÓN NAS ESTRADAS)
---	LIÑA DE SOPORTAL OU PASO EN PLANTA BAIXA
D.1	DISTRITO NÚMERO
---	CAMBIO DE ORDENANZA OU ALTURA
IV	ALTURA MÁXIMA
P	APARCAMENTO

SISTEMAS	
EQUIPAMENTO	XERAIS
ESPAZO LIBRE	LOCAIS
INFRAESTRUTURA	SXE
INFRAEST. PORTUARIA	SXEL
VIARIO	SXIS
MOBILIDADE SOSTIBLE	SXIP
USO	TITULARIDADE
IA ADMINISTRATIVO	IP PUBLICA
IA ALMACENAXE	IP PRIVADA
IA ASISTENCIAL	
IA DEPORTIVO	
IA EDUCATIVO	
IR RELIXIOSO	
IR RESIDENCIAL	
IS SANITARIO	
IS SOCIOCULTURAL	
IS SEGURIDADE	

ORDENANZAS	
SU-1	RUEIRO COMPACTO
SU-2	RUEIRO CON PATIO
SU-3	EDIFICACIÓN AGRUPADA
SU-4	MANTEMENTO DAS CONDICIÓNS DE ORDENACIÓN
SU-5	VIVENDA UNIFAMILIAR
SU-6	ACTIVIDADES TERCIARIAS
SU-7	ACTIVIDADES INDUSTRIAIS
SU-8	FINCA SINGULAR PROTEXIDA
NRH	NÚCLEO RURAL HISTÓRICO
NRC	NÚCLEO RURAL COMÚN

USOS	
RESIDENCIAL	SU/ Suble
	SNRC
	SNRH
TERCIARIO	SU/ Suble/ NRC
INDUSTRIAL	SU/ Suble

PATRIMONIO	
ARQUEOLÓXICO	PERÍMETRO DO BEN PROTEXIDO / ELEMENTO PUNTUAL
	CONTORNO DE PROTECCIÓN
	CONTORNO ESPECIAL DE PROTECCIÓN
GA 15075XXX	CÓDIGO DE ELEMENTO ARQUEOLÓXICO
	ARQUITECTÓNICO / ETNOGRÁFICO / NATURAL
	PERÍMETRO DO BEN PROTEXIDO / ELEMENTO PUNTUAL
	CONTORNO DE PROTECCIÓN
	CÓDIGO DE ELEMENTO

PLAN XERAL DE ORDENACIÓN MUNICIPAL

DOCUMENTO DE APROBACIÓN PROVISIONAL

ORDENACIÓN DETALLADA

ZONIFICACIÓN

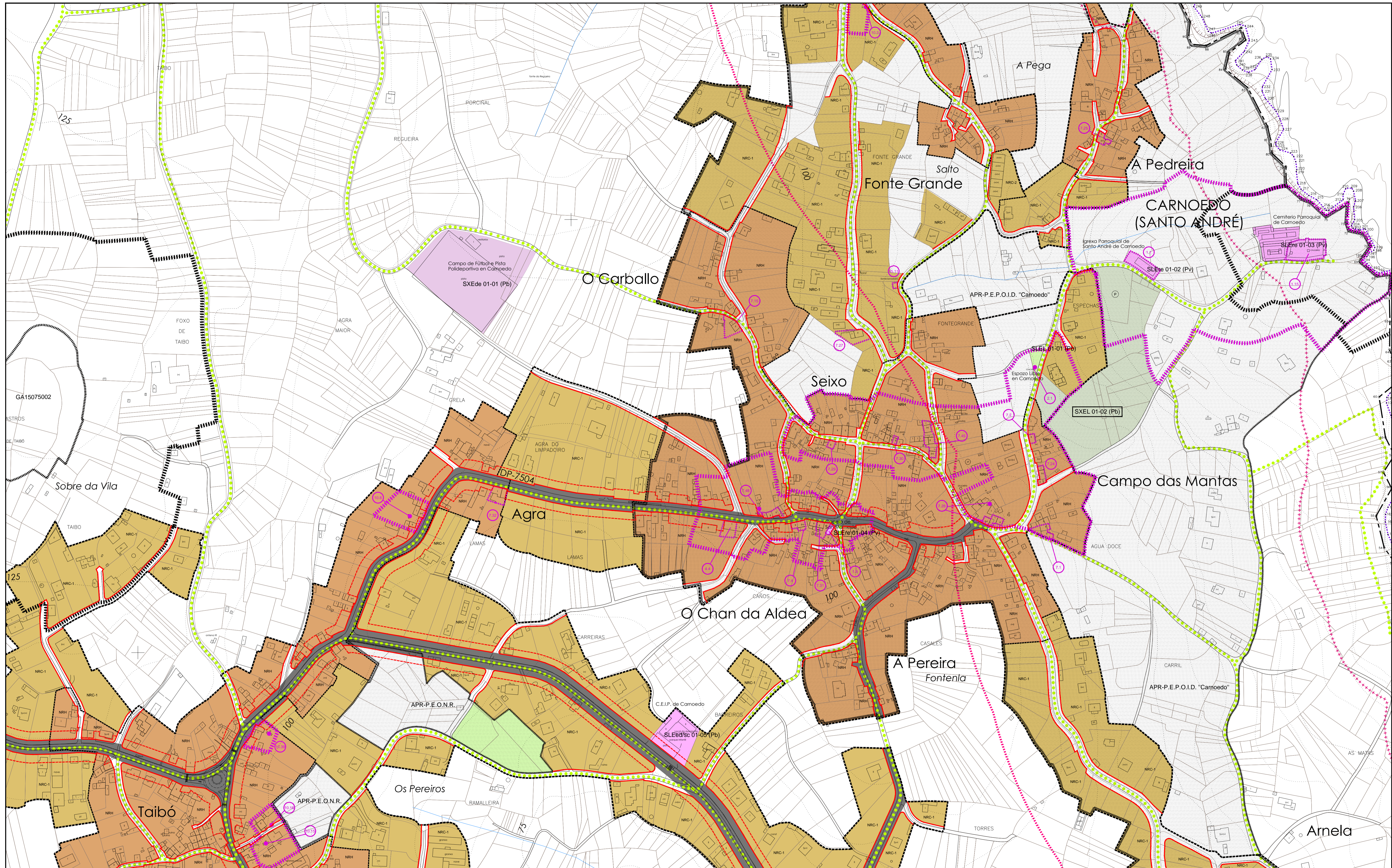
ANGEL L. MONTEOLIVA DÍAZ, ARQUITECTO

SADA

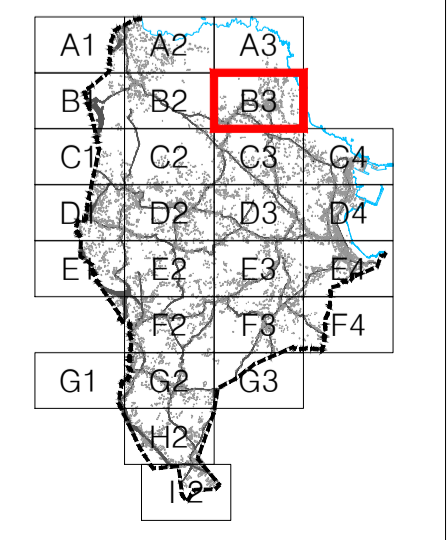
FEBREIRO 2016

CÓDIGO DE PLANO:
OD-Z-B2

A1: 1/2.000 A3: 1/4.000



DELIMITACIÓNS	ÁREAS DE PLANEAMENTO	SIMBOLOXÍA	SISTEMAS	ORDENANZAS	USOS	PATRIMONIO
<ul style="list-style-type: none"> ---+--- LÍMITE MUNICIPAL SOLO URBANO ----- DISTRITOS DO SOLO URBANO ----- SOLO URBANIZABLE ----- SOLO DE NÚCLEO RURAL DESLINDE DO D.P.M.T. ----- SERVIDUME PROTECCIÓN DE COSTAS ----- ZONA DE INFLUENCIA ----- D.P.M.T. ----- LIÑA DE RIBEIRA 	<ul style="list-style-type: none"> AP.R. ÁREA DE PLANEAMENTO REMITIDO <ul style="list-style-type: none"> P.E.R.I. (PLAN ESPECIAL DE REFORMA INTERIOR) P.E.P.R.I. (PLAN ESPECIAL DE PROTECCIÓN E REFORMA INTERIOR) P.E.P.C.H. (PLAN ESPECIAL DE PROTECCIÓN E CASO HISTÓRICO) P.E.O.N.R. (PLAN ESPECIAL DE ORDENACIÓN DE NÚCLEO RURAL) P.E.I.D. (PLAN ESPECIAL DE INFRAESTRUTURAS E DOTACIÓNS) P.E.P.O.I.D. (PLAN ESPECIAL DE PROTECCIÓN, INFRAESTRUTURAS E DOTACIÓNS) P.E.P.O.I.D. (PLAN ESPECIAL DE PROTECCIÓN, ORDENACIÓN, INFRAESTRUTURAS E DOTACIÓNS) P.P. (PLAN ESPECIAL DE PROTECCIÓN) P.P.P. (PLAN PARCIAL EN SECTOR DE SOLO URBANIZABLE) AP.S. ÁREA DE PLANEAMENTO SUSBITENTE <ul style="list-style-type: none"> S.A.U./P.P. (PLAN PARCIAL) AP.D. ÁREA DE PLANEAMENTO DETALLADO 	<ul style="list-style-type: none"> ALIANCIÓN LIÑA DE FONDO OU RECUMENTO (LIÑA LÍMITE DE EDIFICACIÓN NAS ESTRADAS) LIÑA DE SOPORTAL OU PASO EN PLANTA BAIXA D.1 DISTRIÑO NÚMERO IV CAMBIO DE ORDENANZA OU ALTURA ALTURA MÁXIMA APARCAMENTO 	<ul style="list-style-type: none"> EQUIPAMENTO ESPAAO LIBRE INFRAESTRUTURA INFRAEST. PORTUARIA VIARIO MOBILIDADE SOSTIBILE USO <ul style="list-style-type: none"> 01 ADMINISTRATIVO 02 RELIXIOSO 03 ALMACENAXE 04 ASISTENCIAL 05 DEPORTIVO 06 EDUCATIVO 07 RESIDENCIAL 08 SANITARIO 09 SOCIOCULTURAL 10 SEGURIDADE TITULARIDADE <ul style="list-style-type: none"> IP) PÚBLICA IP) PRIVADA 	<ul style="list-style-type: none"> SU-1 RUIERO COMPACTO SU-2 RUIERO CON PATIO SU-3 EDIFICACIÓN AGRUPADA SU-4 MANTEMENTO DAS CONDICIÓN DE ORDENACIÓN SU-5 VIVENDA UNIFAMILIAR SU-6 ACTIVIDADES TERCIARIAS SU-7 ACTIVIDADES INDUSTRIAIS SU-8 FINCA SINGULAR PROTEXIDA NRH NÚCLEO RURAL HISTÓRICO NRC NÚCLEO RURAL COMÚN 	<ul style="list-style-type: none"> RESIDENCIAL <ul style="list-style-type: none"> SU/ Suble SNRC SNRH TERCIARIO <ul style="list-style-type: none"> SU/ Suble/ NRC INDUSTRIAL <ul style="list-style-type: none"> SU/ Suble 	<ul style="list-style-type: none"> ARQUEOLÓXICO <ul style="list-style-type: none"> PERÍMETRO DO BEN PROTEXIDO / ELEMENTO PUNTUAL CONTORNO DE PROTECCIÓN CONTORNO ESPECIAL DE PROTECCIÓN CÓDIGO DE ELEMENTO ARQUEOLÓXICO ARQUITECTÓNICO / ETNOGRÁFICO / NATURAL PERÍMETRO DO BEN PROTEXIDO / ELEMENTO PUNTUAL CONTORNO DE PROTECCIÓN CÓDIGO DE ELEMENTO



PLAN XERAL DE ORDENACIÓN MUNICIPAL

SADA

DOCUMENTO DE APROBACIÓN PROVISIONAL

ORDENACIÓN DETALLADA

ZONIFICACIÓN

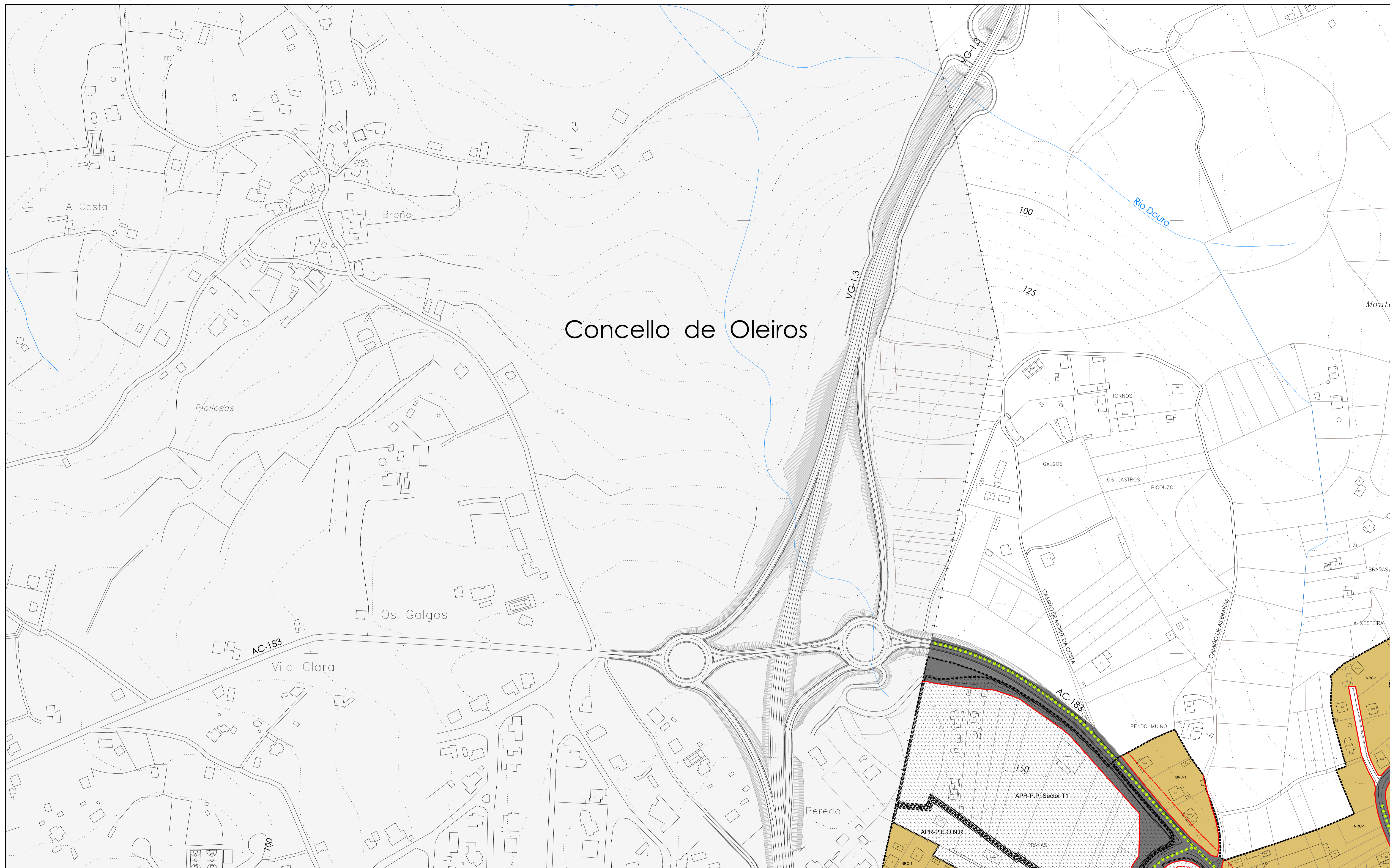
ANGEL L. MONTEOLIVA DÍAZ ARQUITECTO

FEBREIRO 2016

CÓDIGO DE PLANO:

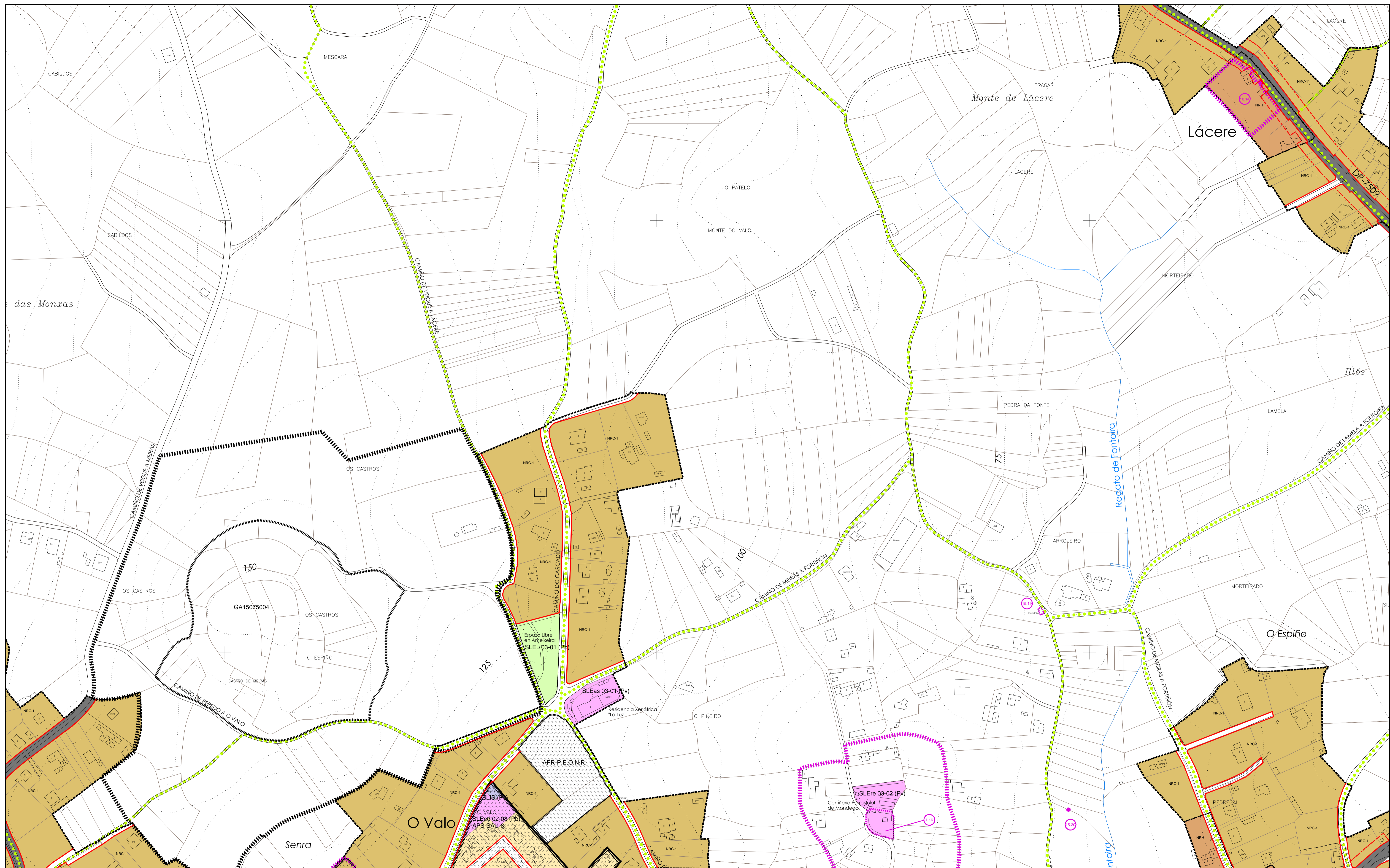
OD-Z-B3

A1: 1/2.000 A3: 1/4.000



Concello de Oleiros

DELIMITACIÓNS	ÁREAS DE PLANEAMENTO	SIMBOLOXÍA	SISTEMAS	ORDENANZAS	USOS	PATRIMONIO	MAPA DE LOCALIZACIÓN	PLAN XERAL DE ORDENACIÓN MUNICIPAL	DOCUMENTO DE APROBACIÓN PROVISIONAL	FEBREIRO 2016
- - - - - LÍMITE MUNICIPAL - - - - - SOLO URBANO - - - - - DISTRITOS DO SOLO URBANO - - - - - SOLO URBANIZABLE - - - - - SOLO DE NÚCLEO RURAL DESLINDE DO D.P.M.T. + + + + + SERVIDUME PROTECCIÓN DE COSTAS - - - - - ZONA DE INFLUENCIA - - - - - D.P.M.T. - - - - - LÍÑA DE RIBEIRA	AP.R. ÁREA DE PLANEAMENTO REMITIDO P.E.R.I. (PLAN ESPECIAL DE REFORMA INTERIOR) P.E.P.R.I. (PLAN ESPECIAL DE PROTECCIÓN E REFORMA INTERIOR) P.E.P.C.H. (PLAN ESPECIAL DE PROTECCIÓN DE CASO HISTÓRICO) P.E.O.N.R. (PLAN ESPECIAL DE ORDENACIÓN DE NÚCLEO RURAL) P.E.I.D. (PLAN ESPECIAL DE PROTECCIÓN, INFRAESTRUTURAS E DOTACIÓNS) P.E.P.I.D. (PLAN ESPECIAL DE PROTECCIÓN, INFRAESTRUTURAS E DOTACIÓNS) P.E.P.O.I.D. (PLAN ESPECIAL DE PROTECCIÓN, ORDENACIÓN, INFRAESTRUTURAS E DOTACIÓNS) P.E.P. (PLAN ESPECIAL DE PROTECCIÓN) P.P. (PLAN PARCIAL, EN SECTOR DE SOLO URBANIZABLE) AP.S. ÁREA DE PLANEAMENTO SUBSISTENTE S.A.U./P.P. (PLAN PARCIAL) AP.D. ÁREA DE PLANEAMENTO DETALLADO	- - - - - ALIÑACIÓN - - - - - LÍÑA DE FONDO OU RECUAMENTO (LÍÑA LÍMITE DE EDIFICACIÓN NAS ESTRADAS) - - - - - LÍÑA DE SOPORTAL OU PASO EN PLANTA BAIXA D.1 DISTRITO NÚMERO IV ALTURA MÁXIMA P APARCAMENTO	EQUIPAMENTO ESPAZO LIBRE INFRAESTRUTURA INFRAEST. PORTUARIA VIARIO MOBILIDADE SOSTIBLE USO ad ADMINISTRATIVO al ALMACENAXE as ASISTENCIAL de DEPORTIVO ed EDUCATIVO re RELIXIOSO rs RESIDENCIAL sa SANITARIO sc SOCIOCULTURAL se SEGURIDADE XERAIS SXE SXEL SXIS SXIP LOCAIS SLE SLEL SLIS TITULARIDADE (P) PÚBLICA (PP) PRIVADA	SU-1 RUEIRO COMPACTO SU-2 RUEIRO CON PATÍO SU-3 EDIFICACIÓN AGRUPADA SU-4 MANTENIMENTO DAS CONDICIÓN DE ORDENACIÓN SU-5 VIVENDA UNIFAMILIAR SU-6 ACTIVIDADES TERCIARIAS SU-7 ACTIVIDADES INDUSTRIAIS SU-8 FINCA SINGULAR PROTEXIDA NRH NÚCLEO RURAL HISTÓRICO NRC NÚCLEO RURAL COMÚN	RESIDENCIAL SU/ Suble SNRC SNRH TERCIARIO SU/ Suble/ NRC INDUSTRIAL SU/ Suble	ARQUEOLÓXICO - - - - - PERÍMETRO DO BEN PROTEXIDO / ELEMENTO PUNTUAL - - - - - CONTORNO DE PROTECCIÓN - - - - - CONTORNO ESPECIAL DE PROTECCIÓN GA 15075XXX CÓDIGO DE ELEMENTO ARQUEOLÓXICO ARQUITECTÓNICO / ETNOGRÁFICO / NATURAL - - - - - PERÍMETRO DO BEN PROTEXIDO / ELEMENTO PUNTUAL - - - - - CONTORNO DE PROTECCIÓN - - - - - CÓDIGO DE ELEMENTO		SADA ORDENACIÓN DETALLADA ZONIFICACIÓN	DOCUMENTO DE APROBACIÓN PROVISIONAL FEBREIRO 2016 CÓDIGO DE PLANO: OD-Z-C1 A1: 1/2.000 A3: 1/4.000	



DELIMITACIÓNS	
---+---	LÍMITE MUNICIPAL
-----	SOLO URBANO
-----	DISTRITOS DO SOLO URBANO
-----	SOLO URBANIZABLE
-----	SOLO DE NÚCLEO RURAL
DESLINDE DO D.P.M.T.	
+++++	SERVIDUME PROTECCIÓN DE COSTAS
-----	ZONA DE INFLUENCIA
-----	D.P.M.T.
-----	LÍÑA DE RIBEIRA

ÁREAS DE PLANEAMENTO	
	ÁREA DE PLANEAMENTO REMITIDO
P.E.R.I.	(PLAN ESPECIAL DE REFORMA INTERIOR)
P.E.P.R.I.	(PLAN ESPECIAL DE PROTECCIÓN E REFORMA INTERIOR)
P.E.P.C.H.	(PLAN ESPECIAL DE PROTECCIÓN DE CASCO RURAL)
P.E.O.N.R.	(PLAN ESPECIAL DE ORDENACIÓN DE NÚCLEO RURAL)
P.E.I.D.	(PLAN ESPECIAL DE INFRAESTRUTURAS E DOTACIÓNS)
P.E.P.I.D.	(PLAN ESPECIAL DE PROTECCIÓN, INFRAESTRUTURAS E DOTACIÓNS)
P.E.P.O.I.D.	(PLAN ESPECIAL DE PROTECCIÓN, ORDENACIÓN, INFRAESTRUTURAS E DOTACIÓNS)
P.P.P.	(PLAN ESPECIAL DE PROTECCIÓN)
P.P.	(PLAN PARCIAL EN SECTOR DE SOLO URBANIZABLE)
	ÁREA DE PLANEAMENTO SUBSISTENTE
S.A.U./P.P.	(PLAN PARCIAL)
	ÁREA DE PLANEAMENTO DETALLADO

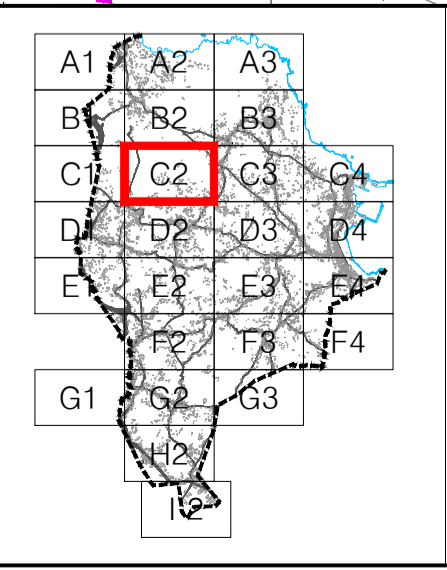
SIMBOLOXÍA	
---	ALIANCIÓN
-----	LÍÑA DE FONDO OU RECUEMANTO (LÍÑA LÍMITE DE EDIFICACIÓN NAS ESTRADAS)
-----	LÍÑA DE SOPORTAL OU PASO EN PLANTA BAIXA
D.1	DISTRITO NÚMERO
-----	CAMBIO DE ORDENANZA OU ALTURA
IV	ALTURA MÁXIMA
(P)	APARCAMENTO

SISTEMAS	
	EQUIPAMENTO
	ESPAZO LIBRE
	INFRAESTRUTURA
	INFRAEST. PORTUARIA
	VIARIO
	MOBILIDADE SOSTIBILE
USO	USO
ad ADMINISTRATIVO	re RELIXIOSO
al ALMACENAXE	rs RESIDENCIAL
as ASISTENCIAL	sa SANITARIO
de DEPORTIVO	sc SOCIOCULTURAL
ed EDUCATIVO	se SEGURIDADE
TITULARIDADE	TITULARIDADE
IP) PÚBLICA	IP) PÚBLICA
IP) PRIVADA	IP) PRIVADA

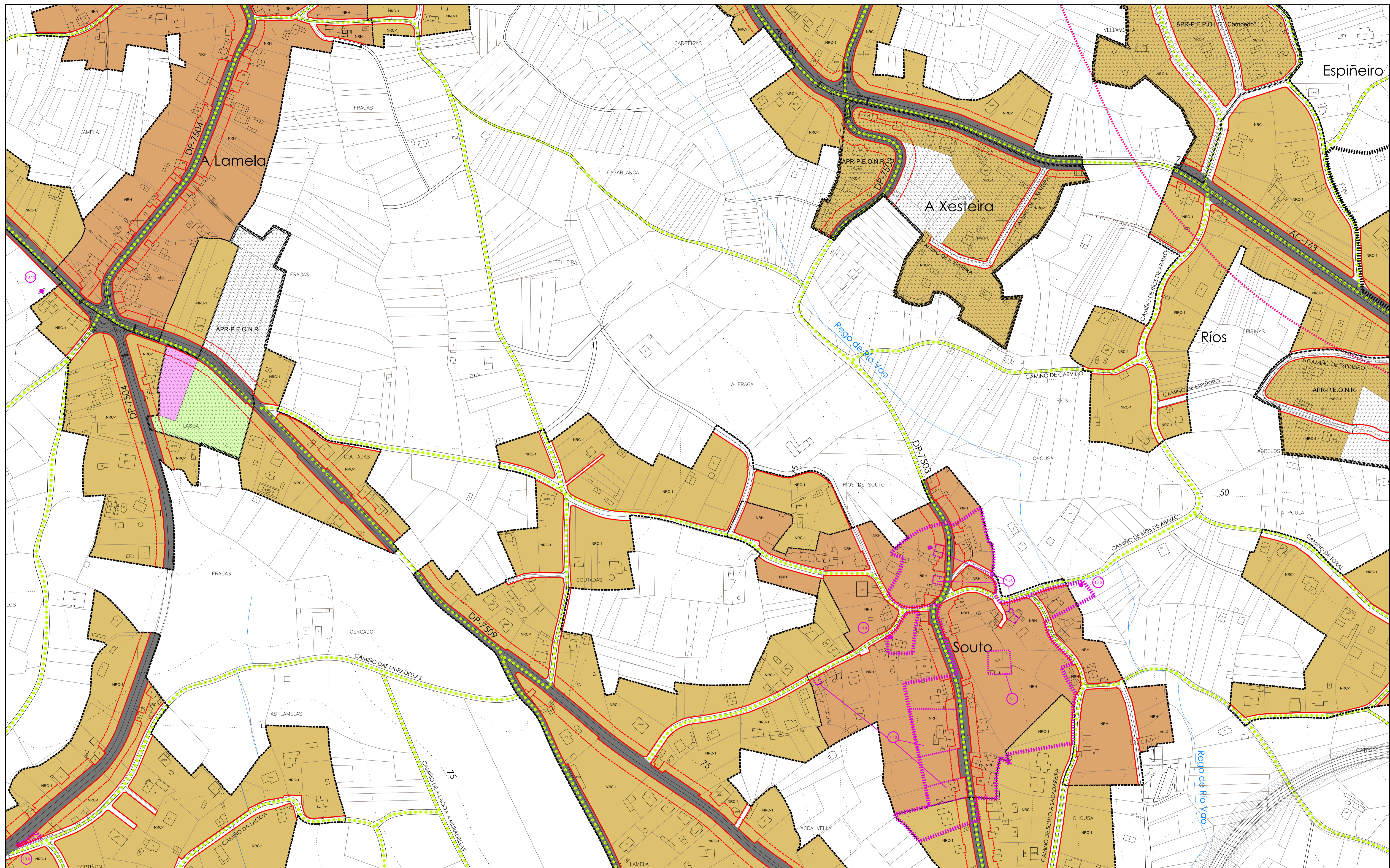
ORDENANZAS	
SU-1	RUEIRO COMPACTO
SU-2	RUEIRO CON PATIO
SU-3	EDIFICACIÓN AGRUPADA
SU-4	MANTEMENTO DAS CONDICIÓN DE ORDENACIÓN
SU-5	VIVENDA UNIFAMILIAR
SU-6	ACTIVIDADES TERCIARIAS
SU-7	ACTIVIDADES INDUSTRIAIS
SU-8	FINCA SINGULAR PROTEXIDA
NRH	NÚCLEO RURAL HISTÓRICO
NRC	NÚCLEO RURAL COMÚN

USOS	
	RESIDENCIAL
SU/ Suble	SU/ Suble
	SNRC
	SNRH
	TERCIARIO
SU/ Suble/ NRC	SU/ Suble/ NRC
	INDUSTRIAL
SU/ Suble	SU/ Suble

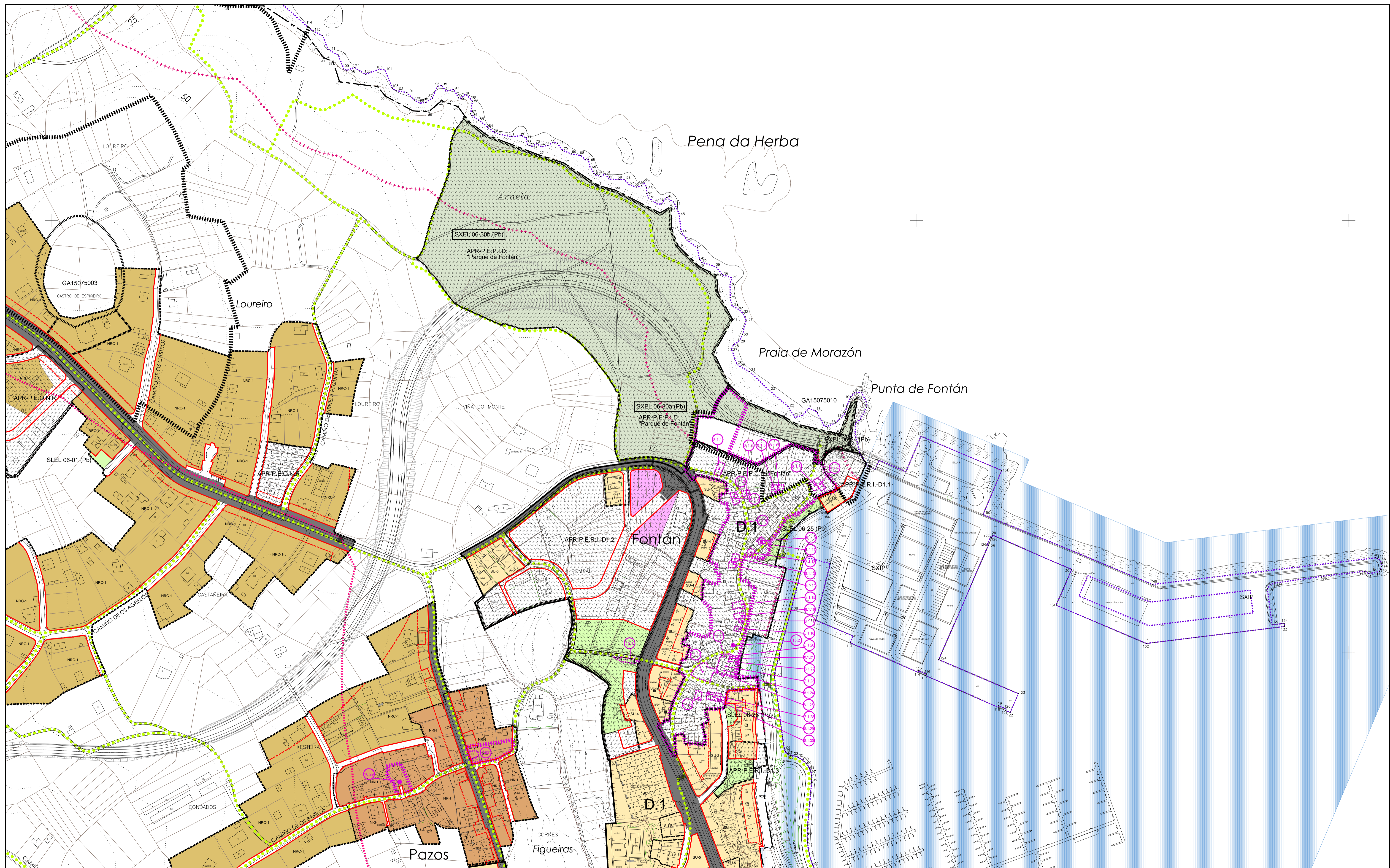
PATRIMONIO	
	ARQUEOLÓXICO
	PERÍMETRO DO BEN PROTEXIDO / ELEMENTO PUNTUAL
	CONTORNO DE PROTECCIÓN
	CONTORNO ESPECIAL DE PROTECCIÓN
	CÓDIGO DE ELEMENTO ARQUEOLÓXICO
	ARQUITECTÓNICO / ETNOGRÁFICO / NATURAL
	PERÍMETRO DO BEN PROTEXIDO / ELEMENTO PUNTUAL
	CONTORNO DE PROTECCIÓN
	CÓDIGO DE ELEMENTO



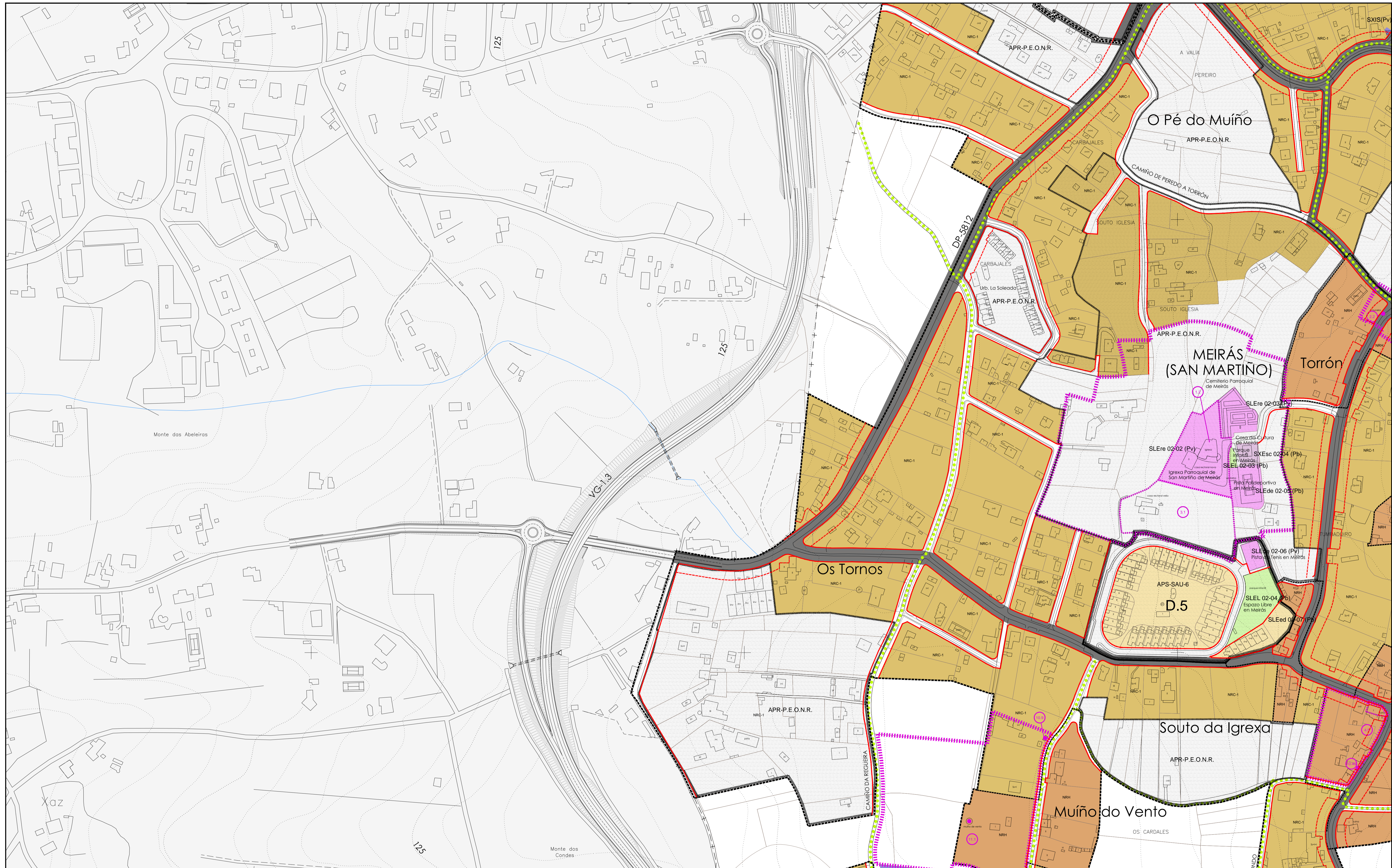
PLAN XERAL DE ORDENACIÓN MUNICIPAL		SADA			
DOCUMENTO DE APROBACIÓN PROVISIONAL		FEBREIRO 2016		CÓDIGO DE PLANO:	
ORDENACIÓN DETALLADA		ZONIFICACIÓN		OD-Z-C2	
ANGEL L. MONTEOLIVA DÍAZ, ARQUITECTO				A1: 1/2.000 A3: 1/4.000	



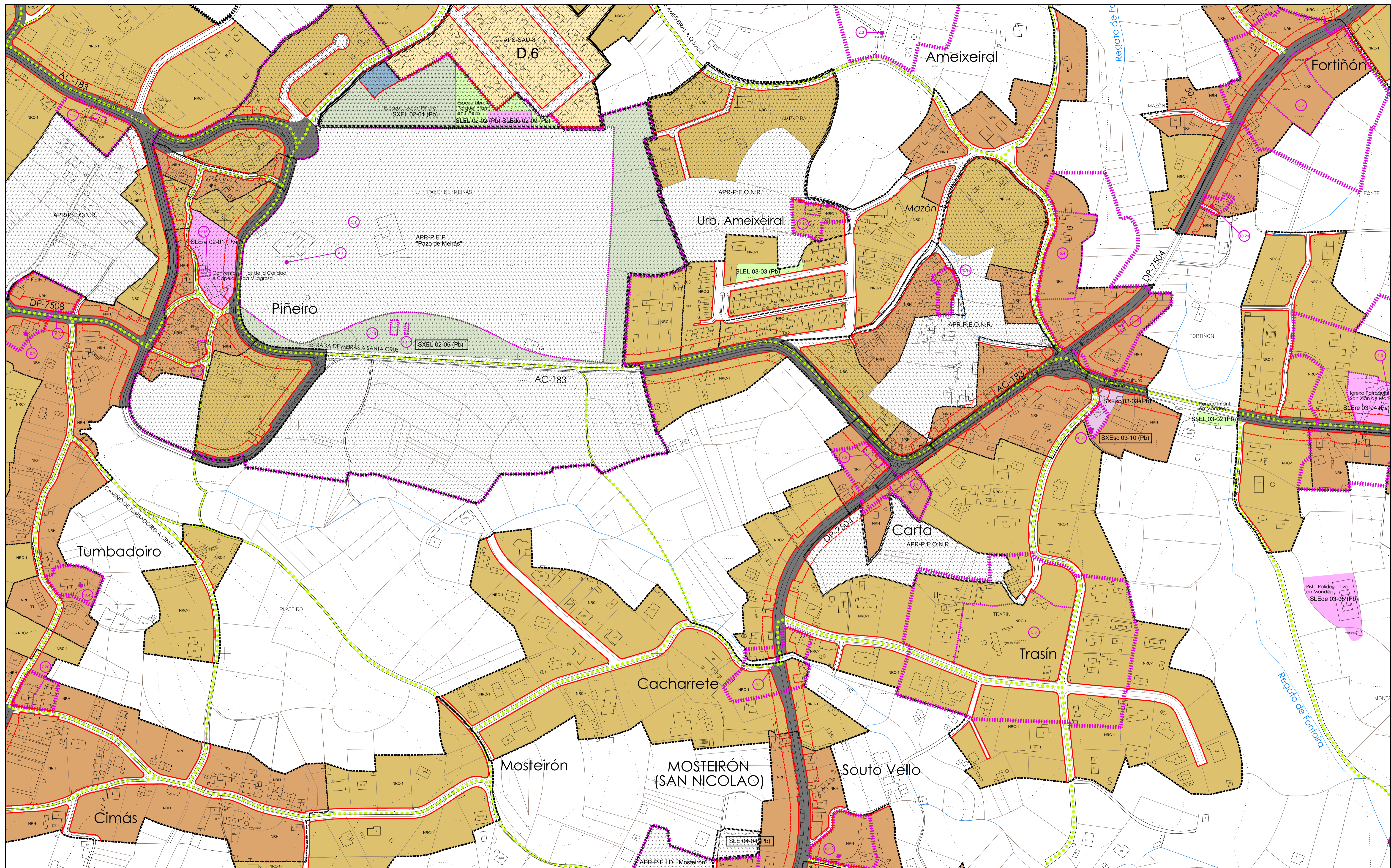
DELIMITACIÓNS	ÁREAS DE PLANEAMENTO	SIMBOLOXÍA	SISTEMAS	ORDENANZAS	USOS	PATRIMONIO	MAPA DE LOCALIZACIÓN	PLANO DE APROBACIÓN
<ul style="list-style-type: none"> ---+--- LÍMITE MUNICIPAL SOLO URBANO ----- DISTRITOS DO SOLO URBANO ----- SOLO URBANIZABLE ----- SOLO DE NÚCLEO RURAL +++++ DESLINDE DO D.P.M.T. ----- SERVIDUME PROTECCIÓN DE COSTAS ----- ZONA DE INFLUENCIA ----- D.P.M.T. ----- LIÑA DE RIBEIRA 	<ul style="list-style-type: none"> AP.R. ÁREA DE PLANEAMENTO REMITIDO <ul style="list-style-type: none"> P.E.R.I. (PLAN ESPECIAL DE REFORMA INTERIOR) P.E.P.R.I. (PLAN ESPECIAL DE PROTECCIÓN E REFORMA INTERIOR) P.E.P.C.H. (PLAN ESPECIAL DE PROTECCIÓN DE CASCO HISTÓRICO) P.E.O.N.R. (PLAN ESPECIAL DE ORDENACIÓN DE NÚCLEO RURAL) P.E.I.D. (PLAN ESPECIAL DE INFRAESTRUTURAS E DOTACIÓNS) P.E.P.I.D. (PLAN ESPECIAL DE PROTECCIÓN, INFRAESTRUTURAS E DOTACIÓNS) P.E.P.O.I.D. (PLAN ESPECIAL DE PROTECCIÓN, ORDENACIÓN, INFRAESTRUTURAS E DOTACIÓNS) P.P. (PLAN ESPECIAL DE PROTECCIÓN) P.P.P. (PLAN PARCIAL EN SECTOR DE SOLO URBANIZABLE) AP.S. ÁREA DE PLANEAMENTO SUSBISTENTE <ul style="list-style-type: none"> S.A.U./P.P. (PLAN PARCIAL) AP.D. ÁREA DE PLANEAMENTO DETALLADO 	<ul style="list-style-type: none"> — ALIÑACIÓN ----- LIÑA DE FONDO OU RECUCAMENTO (LIÑA LÍMITE DE EDIFICACIÓN NAS ESTRADAS) ----- LIÑA DE SOPORTAL OU PASO EN PLANTA BAIXA D.1. DISTRITO NÚMERO IV ALTURA MÁXIMA Ⓟ APARCAMENTO 	<ul style="list-style-type: none"> EQUIPAMENTO ESPAZO LIBRE INFRAESTRUTURA INFRAEST. PORTUARIA VIARIO MOBILIDADE SOSTIBLE USO <ul style="list-style-type: none"> ad ADMINISTRATIVO al ALMACENAXE as ASISTENCIAL de DEPORTIVO ed EDUCATIVO re RELIXIOSO rs RESIDENCIAL sa SANITARIO sc SOCIOCULTURAL se SEGURIDADE TITULARIDADE <ul style="list-style-type: none"> IP) PÚBLICA IP) PRIVADA 	<ul style="list-style-type: none"> SU-1 RUEIRO COMPACTO SU-2 RUEIRO CON PATIO SU-3 EDIFICACIÓN AGRUPADA SU-4 MANTENIMENTO DAS CONDICIÓNS DE ORDENACIÓN SU-5 VIVENDA UNIFAMILIAR SU-6 ACTIVIDADES TERCIARIAS SU-7 ACTIVIDADES INDUSTRIAIS SU-8 FINCA SINGULAR PROTEXIDA NRH NÚCLEO RURAL HISTÓRICO NRC NÚCLEO RURAL COMÚN 	<ul style="list-style-type: none"> RESIDENCIAL <ul style="list-style-type: none"> SU/ Suble SNRC SNRH TERCIARIO <ul style="list-style-type: none"> SU/ Suble/ NRC INDUSTRIAL <ul style="list-style-type: none"> SU/ Suble 	<ul style="list-style-type: none"> ARQUEOLÓXICO <ul style="list-style-type: none"> ● PERÍMETRO DO BEN PROTEXIDO / ELEMENTO PUNTUAL ----- CONTORNO DE PROTECCIÓN ----- CONTORNO ESPECIAL DE PROTECCIÓN GA 15075XXX CÓDIGO DE ELEMENTO ARQUEOLÓXICO ARQUITECTÓNICO / ETNOGRÁFICO / NATURAL ● PERÍMETRO DO BEN PROTEXIDO / ELEMENTO PUNTUAL ----- CONTORNO DE PROTECCIÓN ----- CONTORNO DE PROTECCIÓN ----- CÓDIGO DE ELEMENTO 		<p>PLAN XERAL DE ORDENACIÓN MUNICIPAL</p> <p>SADA</p> <p>DOCUMENTO DE APROBACIÓN PROVISIONAL FEBREIRO 2016</p> <p>ORDENACIÓN DETALLADA</p> <p>ZONIFICACIÓN</p> <p>CÓDIGO DE PLANO: OD-Z-C3</p> <p>A1: 1/2.000 A3: 1/4.000</p>



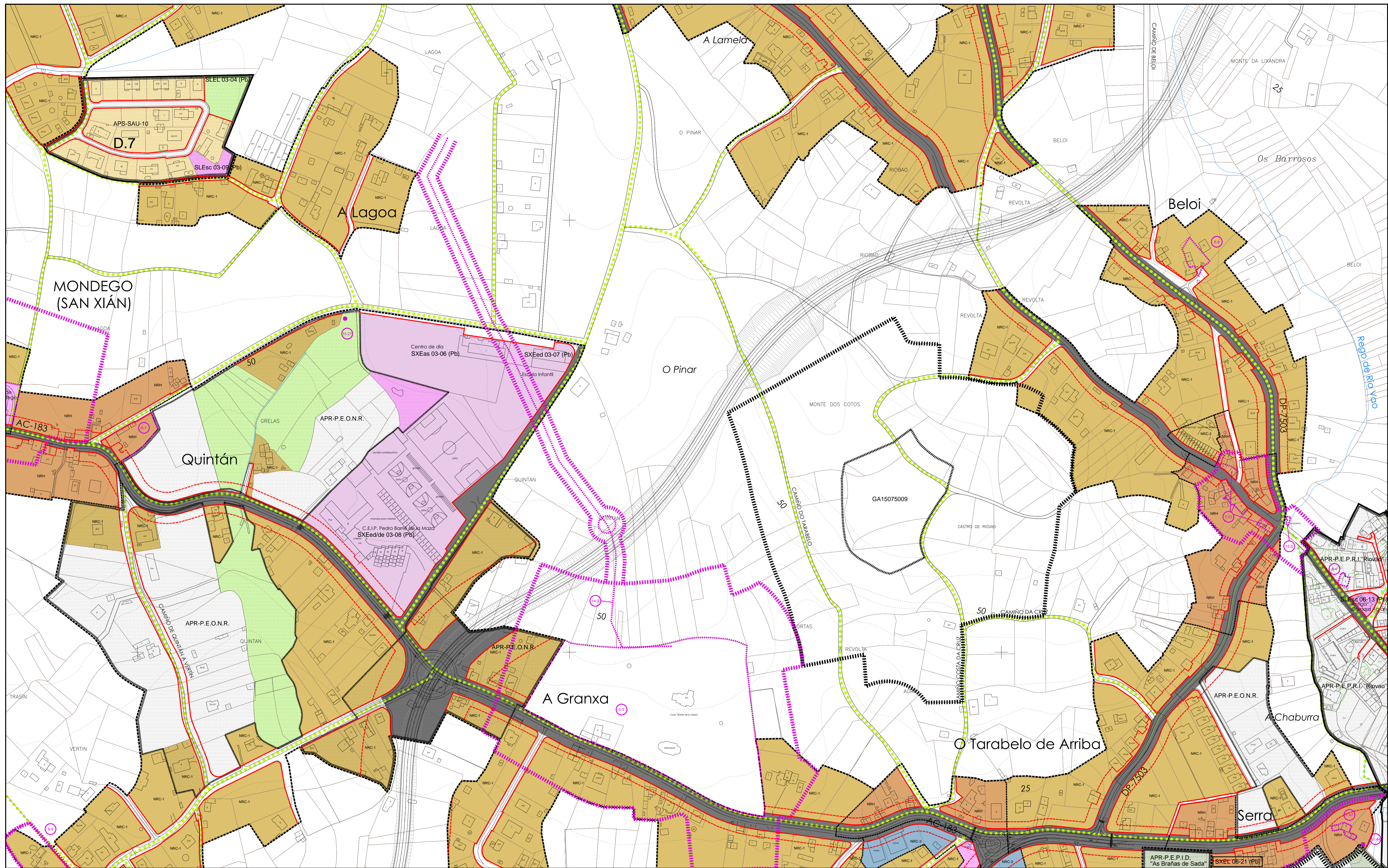
DELIMITACIÓNS	ÁREAS DE PLANEAMENTO	SIMBOLOXÍA	SISTEMAS	ORDENANZAS	USOS	PATRIMONIO	GRID	PLAN XERAL DE ORDENACIÓN MUNICIPAL	SADA	DOCUMENTO DE APROBACIÓN PROVISIONAL	FEBREIRO 2016
<ul style="list-style-type: none"> ---+--- LÍMITE MUNICIPAL SOLO URBANO ----- DISTRITOS DO SOLO URBANO ----- SOLO URBANIZABLE ----- SOLO DE NÚCLEO RURAL DESLINDE DO D.P.M.T. +++++ SERVIDUME PROTECCIÓN DE COSTAS ----- ZONA DE INFLUENCIA ----- D.P.M.T. ----- LÍÑA DE RIBEIRA 	<ul style="list-style-type: none"> AP.R. ÁREA DE PLANEAMENTO REMITIDO <ul style="list-style-type: none"> P.E.R.I. (PLAN ESPECIAL DE REFORMA INTERIOR) P.E.P.R.I. (PLAN ESPECIAL DE PROTECCIÓN E REFORMA INTERIOR) P.E.P.C.H. (PLAN ESPECIAL DE PROTECCIÓN DE CASO HISTÓRICO) P.E.O.N.R. (PLAN ESPECIAL DE ORDENACIÓN DE NÚCLEO RURAL) P.E.I.D. (PLAN ESPECIAL DE INFRAESTRUTURAS E DOTACIÓNS) P.E.P.I.D. (PLAN ESPECIAL DE PROTECCIÓN, INFRAESTRUTURAS E DOTACIÓNS) P.E.P.O.I.D. (PLAN ESPECIAL DE PROTECCIÓN, ORDENACIÓN, INFRAESTRUTURAS E DOTACIÓNS) P.E.P. (PLAN ESPECIAL DE PROTECCIÓN) P.P. (PLAN PARCIAL EN SECTOR DE SOLO URBANIZABLE) AP.S. ÁREA DE PLANEAMENTO SUBSISTENTE <ul style="list-style-type: none"> S.A.U./P.P. (PLAN PARCIAL) AP.D. ÁREA DE PLANEAMENTO DETALLADO 	<ul style="list-style-type: none"> ALIANCIÓN LÍÑA DE FONDO OU RECUMENTO (LÍÑA LÍMITE DE EDIFICACIÓN NAS ESTRADAS) LÍÑA DE SOPORTAL OU PASO EN PLANTA BAIXA D.1. DISTRITO NÚMERO CAMBIO DE ORDENANZA OU ALTURA ALTURA MÁXIMA APARCAMENTO 	<ul style="list-style-type: none"> EQUIPAMENTO ESPAZO LIBRE INFRAESTRUTURA INFRAEST. PORTUARIA VIARIO MOBILIDADE SOSTIBILE USO <ul style="list-style-type: none"> ad ADMINISTRATIVO al ALMACENAXE as ASISTENCIAL de DEPORTIVO ed EDUCATIVO re RELIXIOSO rs RESIDENCIAL sa SANITARIO sc SOCIOCULTURAL se SEGURIDADE 	<ul style="list-style-type: none"> SU-1 RUIERO COMPACTO SU-2 RUIERO CON PATIO SU-3 EDIFICACIÓN AGRUPADA SU-4 MANTEMENTO DAS CONDICIÓNNS DE ORDENACIÓN SU-5 VIVENDA UNIFAMILIAR SU-6 ACTIVIDADES TERCIARIAS SU-7 ACTIVIDADES INDUSTRIAIS SU-8 FINCA SINGULAR PROTEXIDA NRH NÚCLEO RURAL HISTÓRICO NRC NÚCLEO RURAL COMÚN 	<ul style="list-style-type: none"> RESIDENCIAL <ul style="list-style-type: none"> SU/ Suble SNRC SNRH TERCIARIO <ul style="list-style-type: none"> SU/ Suble/ NRC INDUSTRIAL <ul style="list-style-type: none"> SU/ Suble 	<ul style="list-style-type: none"> ARQUEOLÓXICO <ul style="list-style-type: none"> PERÍMETRO DO BEN PROTEXIDO / ELEMENTO PUNTUAL CONTORNO DE PROTECCIÓN CONTORNO ESPECIAL DE PROTECCIÓN CÓDIGO DE ELEMENTO ARQUEOLÓXICO ARQUITECTÓNICO / ETNOGRÁFICO / NATURAL PERÍMETRO DO BEN PROTEXIDO / ELEMENTO PUNTUAL CONTORNO DE PROTECCIÓN CÓDIGO DE ELEMENTO 			<p>ORDENACIÓN DETALLADA</p> <p>ZONIFICACIÓN</p>	<p>CÓDIGO DE PLANO:</p> <p>OD-Z-C4</p> <p>A1: 1/2.000 A3: 1/4.000</p>	



DELIMITACIÓNS	ÁREAS DE PLANEAMENTO	SIMBOLOXÍA	SISTEMAS	ORDENANZAS	USOS	PATRIMONIO	MAPA DE LOCALIZACIÓN	PLAN XERAL DE ORDENACIÓN MUNICIPAL	DOCUMENTO DE APROBACIÓN PROVISIONAL	ORDENACIÓN DETALLADA	CÓDIGO DE PLANO:
<ul style="list-style-type: none"> ---+--- LÍMITE MUNICIPAL SOLO URBANO ----- DISTRITOS DO SOLO URBANO ----- SOLO URBANIZABLE ----- SOLO DE NÚCLEO RURAL DESLINDE DO D.P.M.T. +++++ SERVIDUME PROTECCIÓN DE COSTAS ----- ZONA DE INFLUENCIA ----- D.P.M.T. ----- LIÑA DE RIBEIRA 	<ul style="list-style-type: none"> APR: ÁREA DE PLANEAMENTO REMITIDO <ul style="list-style-type: none"> P.E.R.I. (PLAN ESPECIAL DE REFORMA INTERIOR) P.E.P.R.I. (PLAN ESPECIAL DE PROTECCIÓN E REFORMA INTERIOR) P.E.P.C.H. (PLAN ESPECIAL DE PROTECCIÓN DE CASCO HISTÓRICO) P.E.O.N.R. (PLAN ESPECIAL DE ORDENACIÓN DE NÚCLEO RURAL) P.E.I.D. (PLAN ESPECIAL DE INFRAESTRUTURAS E DOTACIÓNS) P.E.P.I.D. (PLAN ESPECIAL DE PROTECCIÓN, INFRAESTRUTURAS E DOTACIÓNS) P.E.P.O.I.D. (PLAN ESPECIAL DE PROTECCIÓN, ORDENACIÓN, INFRAESTRUTURAS E DOTACIÓNS) P.P. (PLAN ESPECIAL DE PROTECCIÓN) P.P.P. (PLAN PARCIAL EN SECTOR DE SOLO URBANIZABLE) APS: ÁREA DE PLANEAMENTO SUBSISTENTE <ul style="list-style-type: none"> S.A.U./P.P. (PLAN PARCIAL) APD: ÁREA DE PLANEAMENTO DETALLADO 	<ul style="list-style-type: none"> ALIANCIÓN LIÑA DE FONDO OU RECUIAMENTO (LIÑA LÍMITE DE EDIFICACIÓN NAS ESTRADAS) LIÑA DE SOPORTAL OU PASO EN PLANTA BAIXA D.1 DISTRITO NÚMERO CAMBIO DE ORDENANZA OU ALTURA IV ALTURA MÁXIMA APARCAMENTO 	<ul style="list-style-type: none"> EQUIPAMENTO ESPACIO LIBRE INFRAESTRUTURA INFRAEST. PORTUARIA VIARIO MOBILIDADE SOSTIBLE USO <ul style="list-style-type: none"> adm ADMINISTRATIVO al ALMACENAXE as ASISTENCIAL de DEPORTIVO ed EDUCATIVO re RELIXIOSO rs RESIDENCIAL sa SANITARIO sc SOCIOCULTURAL se SEGURIDADE TITULARIDADE <ul style="list-style-type: none"> IP) PÚBLICA IP) PRIVADA 	<ul style="list-style-type: none"> SU-1 RUEIRO COMPACTO SU-2 RUEIRO CON PATIO SU-3 EDIFICACIÓN AGRUPADA SU-4 MANTEMENTO DAS CONDICIÓN DE ORDENACIÓN SU-5 VIVENDA UNIFAMILIAR SU-6 ACTIVIDADES TERCIARIAS SU-7 ACTIVIDADES INDUSTRIAIS SU-8 FINCA SINGULAR PROTEXIDA NRH NÚCLEO RURAL HISTÓRICO NRC NÚCLEO RURAL COMÚN 	<ul style="list-style-type: none"> RESIDENCIAL <ul style="list-style-type: none"> SU/ Suble SNRC SNRH TERCIARIO <ul style="list-style-type: none"> SU/ Suble/ NRC INDUSTRIAL <ul style="list-style-type: none"> SU/ Suble 	<ul style="list-style-type: none"> ARQUEOLÓXICO <ul style="list-style-type: none"> PERÍMETRO DO BEN PROTEXIDO / ELEMENTO PUNTUAL CONTORNO DE PROTECCIÓN CONTORNO ESPECIAL DE PROTECCIÓN CÓDIGO DE ELEMENTO ARQUEOLÓXICO ARQUITECTÓNICO / ETNOGRÁFICO / NATURAL PERÍMETRO DO BEN PROTEXIDO / ELEMENTO PUNTUAL CONTORNO DE PROTECCIÓN CÓDIGO DE ELEMENTO 		<p>SADA</p> <p>ORDENACIÓN DETALLADA</p> <p>ZONIFICACIÓN</p>	<p>FEBREIRO 2016</p> <p>CÓDIGO DE PLANO:</p> <p>OD-Z-D1</p> <p>A1: 1/2.000 A3: 1/4.000</p>		



DELIMITACIÓNS	ÁREAS DE PLANEAMENTO	SIMBOLOXÍA	SISTEMAS	ORDENANZAS	USOS	PATRIMONIO	ÍNDICE	PLAN XERAL DE ORDENACIÓN MUNICIPAL	SADA	DOCUMENTO DE APROBACIÓN PROVISIONAL	FEBREIRO 2016
<ul style="list-style-type: none"> ---+--- LÍMITE MUNICIPAL SOLO URBANO --- DISTRICTOS DO SOLO URBANO SOLO URBANIZABLE SOLO DE NÚCLEO RURAL DESLINDE DO D.P.M.T. SERVIDUME PROTECCIÓN DE COSTAS ZONA DE INFLUENCIA D.P.M.T. LIÑA DE RIBEIRA 	<ul style="list-style-type: none"> ÁREA DE PLANEAMENTO REMITIDO <ul style="list-style-type: none"> P.E.R.I. (PLAN ESPECIAL DE REFORMA INTERIOR) P.E.P.R.I. (PLAN ESPECIAL DE PROTECCIÓN E REFORMA INTERIOR) P.E.P.C.H. (PLAN ESPECIAL DE PROTECCIÓN DE CASCO HISTÓRICO) P.E.O.N.R. (PLAN ESPECIAL DE ORDENACIÓN DE NÚCLEO RURAL) P.E.I.D. (PLAN ESPECIAL DE INFRAESTRUTURAS E DOTACIÓNS) P.E.P.I.D. (PLAN ESPECIAL DE PROTECCIÓN, INFRAESTRUTURAS E DOTACIÓNS) P.E.P.O.I.D. (PLAN ESPECIAL DE PROTECCIÓN, ORDENACIÓN, INFRAESTRUTURAS E DOTACIÓNS) P.E.P. (PLAN ESPECIAL DE PROTECCIÓN) P.P. (PLAN PARCIAL EN SECTOR DE SOLO URBANIZABLE) ÁREA DE PLANEAMENTO SUSBISTENTE <ul style="list-style-type: none"> S.A.U./P.P. (PLAN PARCIAL) ÁREA DE PLANEAMENTO DETALLADO 	<ul style="list-style-type: none"> ALIANCIÓN LIÑA DE FONDO OU RECUCAMENTO (LIÑA LÍMITE DE EDIFICACIÓN NAS ESTRADAS) LIÑA DE SOPORTAL OU PASO EN PLANTA BAIXA D.1 DISTRICTO NÚMERO CAMBIO DE ORDENANZA OU ALTURA ALTURA MÁXIMA APARCAMENTO 	<ul style="list-style-type: none"> EQUIPAMENTO ESPACIO LIBRE INFRAESTRUTURA INFRAEST. PORTUARIA VIARIO MOBILIDADE SOSTIBILE USO <ul style="list-style-type: none"> 16 ADMINISTRATIVO 17 RELIXIOSO 18 RESIDENCIAL 19 ASISTENCIAL 20 SANITARIO 21 DEPORTIVO 22 SOCIOCULTURAL 23 SEGURIDADE TITULARIDADE <ul style="list-style-type: none"> 14 PÚBLICA 15 PRIVADA 	<ul style="list-style-type: none"> SU-1 RUEIRO COMPACTO SU-2 RUEIRO CON PATIO SU-3 EDIFICACIÓN AGRUPADA SU-4 MANTENIMENTO DAS CONDICIÓN DE ORDENACIÓN SU-5 VIVENDA UNIFAMILIAR SU-6 ACTIVIDADES TERCIARIAS SU-7 ACTIVIDADES INDUSTRIAS SU-8 FINCA SINGULAR PROTEXIDA NRH NÚCLEO RURAL HISTÓRICO NRC NÚCLEO RURAL COMÚN 	<ul style="list-style-type: none"> RESIDENCIAL <ul style="list-style-type: none"> SU/ Suble SNRC SNRH TERCIARIO <ul style="list-style-type: none"> SU/ Suble/ NRC INDUSTRIAL <ul style="list-style-type: none"> SU/ Suble 	<ul style="list-style-type: none"> ARQUEOLÓXICO <ul style="list-style-type: none"> PERÍMETRO DO BEN PROTEXIDO / ELEMENTO PUNTUAL CONTORNO DE PROTECCIÓN CONTORNO ESPECIAL DE PROTECCIÓN GA 15075XXX CÓDIGO DE ELEMENTO ARQUEOLÓXICO ARQUITECTÓNICO / ETNOGRÁFICO / NATURAL PERÍMETRO DO BEN PROTEXIDO / ELEMENTO PUNTUAL CONTORNO DE PROTECCIÓN CÓDIGO DE ELEMENTO 		<p>PLAN XERAL DE ORDENACIÓN MUNICIPAL</p> <p>SADA</p> <p>DOCUMENTO DE APROBACIÓN PROVISIONAL</p> <p>ORDENACIÓN DETALLADA</p> <p>ZONIFICACIÓN</p> <p>CÓDIGO DE PLANO: OD-Z-D2</p> <p>ANGEL L. MONTEOLIVA DÍAZ, ARQUITECTO</p>	<p>FEBREIRO 2016</p> <p>CÓDIGO DE PLANO: OD-Z-D2</p> <p>A1: 1/2.000 A3: 1/4.000</p>		



DELIMITACIÓN	
---+---	LÍMITE MUNICIPAL
-----	SOLO URBANO
-----	DISTRITOS DO SOLO URBANO
-----	SOLO URBANIZABLE
-----	SOLO DE NÚCLEO RURAL
DESLINDE DO D.P.M.T.	
+++++	SERVIDUME PROTECCIÓN DE COSTAS
-----	ZONA DE INFLUENCIA
-----	D.P.M.T.
-----	LIÑA DE RIBEIRA

ÁREAS DE PLANEAMENTO	
	ÁREA DE PLANEAMENTO REMITIDO P.E.R.I. (PLAN ESPECIAL DE REFORMA INTERIOR) P.E.P.R.I. (PLAN ESPECIAL DE PROTECCIÓN E REFORMA INTERIOR) P.E.P.C.H. (PLAN ESPECIAL DE PROTECCIÓN DE CASCO HISTÓRICO) P.E.O.N.R. (PLAN ESPECIAL DE ORDENACIÓN DE NÚCLEO RURAL) P.E.I.D. (PLAN ESPECIAL DE INFRAESTRUTURAS E DOTACIÓN) P.E.P.I.D. (PLAN ESPECIAL DE PROTECCIÓN, INFRAESTRUTURAS E DOTACIÓN) P.E.P.O.I.D. (PLAN ESPECIAL DE PROTECCIÓN, ORDENACIÓN, INFRAESTRUTURAS E DOTACIÓN) P.E.P. (PLAN ESPECIAL DE PROTECCIÓN) P.P. (PLAN PARCIAL EN SECTOR DE SOLO URBANIZABLE)
	ÁREA DE PLANEAMENTO SUBSISTENTE S.A.U./P.P. (PLAN PARCIAL)
	ÁREA DE PLANEAMENTO DETALLADO

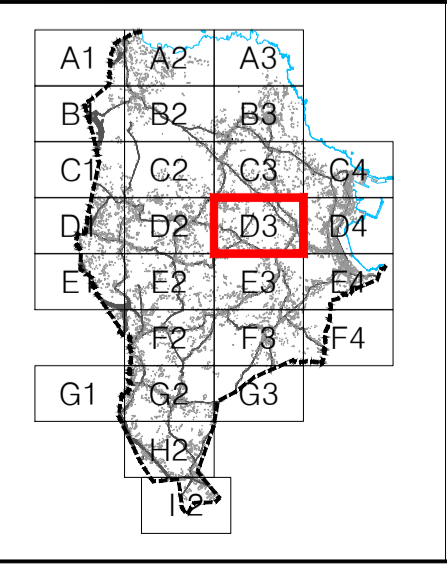
SIMBOLOXÍA	
---	ALIANCIÓN
-----	LIÑA DE FONDO OU RECUMENTO (LIÑA LÍMITE DE EDIFICACIÓN NAS ESTRADAS)
-----	LIÑA DE SOPORTAL OU PASO EN PLANTA BAIXA
D.1	DISTRITO NÚMERO
IV	CAMBIO DE ORDENANZA OU ALTURA
⊕	ALTURA MÁXIMA
⊙	APARCAMENTO

SISTEMAS	
	EQUIPAMENTO
	ESPAZO LIBRE
	INFRAESTRUTURA
	INFRAEST. PORTUARIA
	VIARIO
	MOVIBILIDADE SOSTIBLE
	USO
ad	ADMINISTRATIVO
al	ALMACENAXE
as	ASISTENCIAL
de	DEPORTIVO
ed	EDUCATIVO
re	RELIXIOSO
rs	RESIDENCIAL
sa	SANITARIO
sc	SOCIOCULTURAL
se	SEGURIDADE
	TITULARIDADE IP) PÚBLICA IP) PRIVADA

ORDENANZAS	
SU-1	RUEIRO COMPACTO
SU-2	RUEIRO CON PATIO
SU-3	EDIFICACIÓN AGRUPADA
SU-4	MANTEMENTO DAS CONDICIÓN DE ORDENACIÓN
SU-5	VIVENDA UNIFAMILIAR
SU-6	ACTIVIDADES TERCIARIAS
SU-7	ACTIVIDADES INDUSTRIAIS
SU-8	FINCA SINGULAR PROTEXIDA
NRH	NÚCLEO RURAL HISTÓRICO
NRC	NÚCLEO RURAL COMÚN

USOS	
	RESIDENCIAL SU/ Suble
	SNRC
	SNRH
	TERCIARIO SU/ Suble/ NRC
	INDUSTRIAL SU/ Suble

PATRIMONIO	
	ARQUEOLÓXICO
	PERÍMETRO DO BEN PROTEXIDO / ELEMENTO PUNTUAL
	CONTORNO DE PROTECCIÓN
	CONTORNO ESPECIAL DE PROTECCIÓN
	CÓDIGO DE ELEMENTO ARQUEOLÓXICO
	ARQUITECTÓNICO / ETNOGRÁFICO / NATURAL
	PERÍMETRO DO BEN PROTEXIDO / ELEMENTO PUNTUAL
	CONTORNO DE PROTECCIÓN
	CÓDIGO DE ELEMENTO



PLAN XERAL DE ORDENACIÓN MUNICIPAL

SADA

DOCUMENTO DE APROBACIÓN PROVISIONAL

ORDENACIÓN DETALLADA

ZONIFICACIÓN

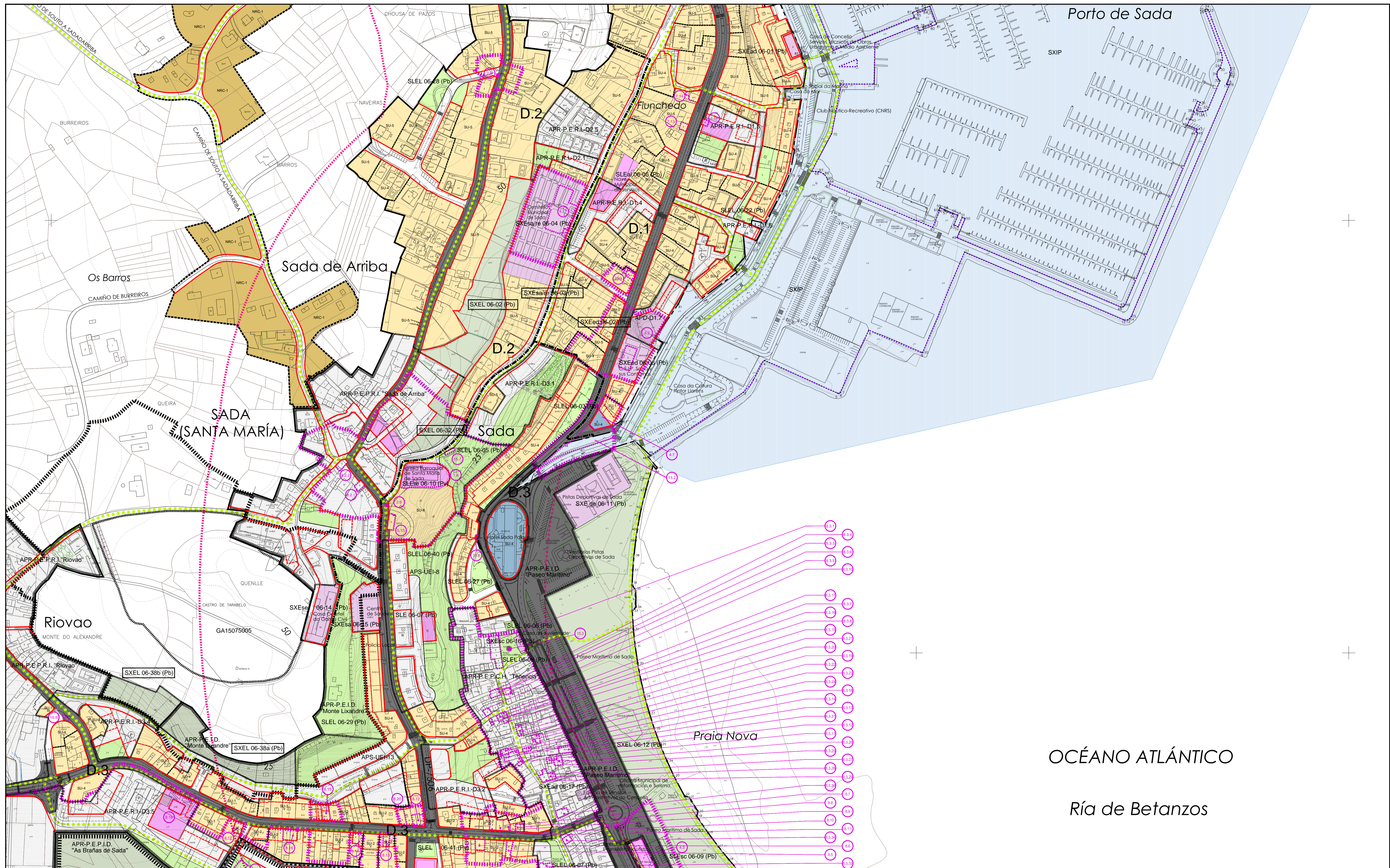
ANGEL L. MONTEOLIVA DÍAZ, ARQUITECTO

FEBREIRO 2016

CÓDIGO DE PLANO:

OD-Z-D3

A1: 1/2.000 A3: 1/4.000



DELIMITACIÓNS	
---+---	LÍMITE MUNICIPAL
-----	SOLO URBANO
-----	DISTRITOS DO SOLO URBANO
-----	SOLO URBANIZABLE
-----	SOLO DE NÚCLEO RURAL
DESLINDE DO D.P.M.T.	
+++++	SERVIDUME PROTECCIÓN DE COSTAS
-----	ZONA DE INFLUENCIA
-----	D.P.M.T.
-----	LÍÑA DE RIBEIRA

ÁREAS DE PLANEAMENTO	
APR	ÁREA DE PLANEAMENTO REMITIDO
P.E.R.I.	(PLAN ESPECIAL DE REFORMA INTERIOR)
P.E.P.R.I.	(PLAN ESPECIAL DE PROTECCIÓN E REFORMA INTERIOR)
P.E.P.C.H.	(PLAN ESPECIAL DE PROTECCIÓN E CASO HISTÓRICO)
P.E.O.N.R.	(PLAN ESPECIAL DE ORDENACIÓN DE NÚCLEO RURAL)
P.E.I.D.	(PLAN ESPECIAL DE INFRAESTRUTURAS E DOTACIÓNS)
P.E.P.I.D.	(PLAN ESPECIAL DE PROTECCIÓN, INFRAESTRUTURAS E DOTACIÓNS)
P.E.P.O.I.D.	(PLAN ESPECIAL DE PROTECCIÓN, ORDENACIÓN, INFRAESTRUTURAS E DOTACIÓNS)
P.E.P.	(PLAN ESPECIAL DE PROTECCIÓN)
P.P.	(PLAN PARCIAL EN SECTOR DE SOLO URBANIZABLE)
APS	ÁREA DE PLANEAMENTO SUSBISTENTE
S.A.U./P.P.	(PLAN PARCIAL)
APD	ÁREA DE PLANEAMENTO DETALLADO

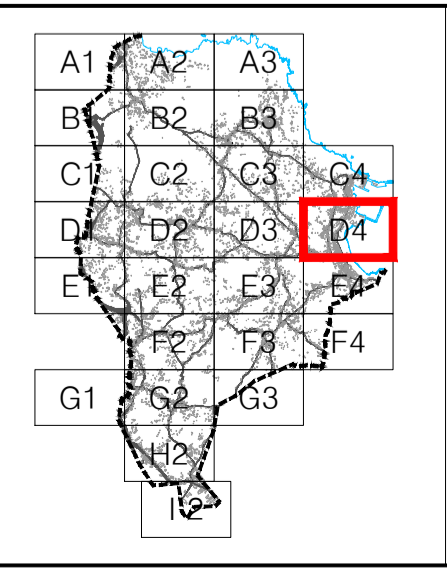
SIMBOLOXÍA	
---	ALÍNEACIÓN
---	LÍÑA DE FONDO OU RECUCAMENTO
---	LÍÑA LÍMITE DE EDIFICACIÓN NAS ESTRADAS
---	LÍÑA DE SOPORTAL OU PASO EN PLANTA BAIXA
D.1	DISTRITO NÚMERO
---	CAMBIO DE ORDENANZA OU ALTURA
IV	ALTURA MÁXIMA
P	APARCAMENTO

SISTEMAS	
EQUIPAMENTO	XERAIS
ESPAZO LIBRE	LOCAIS
INFRAESTRUTURA	SXE
INFRAEST. PORTUARIA	SLE
VIARIO	SXIS
MOBILIDADE SOSTIBILE	SXIP
USO	SXIP
16 ADMINISTRATIVO	16 RELIXIOSO
17 ALMACENAXE	17 RESIDENCIAL
18 ASISTENCIAL	18 SANITARIO
19 DEPORTIVO	19 SOCIOCULTURAL
20 EDUCATIVO	20 SEGURIDADE
	TITULARIDADE
	PP) PÚBLICA
	PI) PRIVADA

ORDENANZAS	
SU-1	RUEIRO COMPACTO
SU-2	RUEIRO CON PATIO
SU-3	EDIFICACIÓN AGRUPADA
SU-4	MANTEMENTO DAS CONDICIÓNS DE ORDENACIÓN
SU-5	VIVENDA UNIFAMILIAR
SU-6	ACTIVIDADES TERCIARIAS
SU-7	ACTIVIDADES INDUSTRIAIS
SU-8	FINCA SINGULAR PROTEXIDA
NRH	NÚCLEO RURAL HISTÓRICO
NRC	NÚCLEO RURAL COMÚN

USOS	
RESIDENCIAL	SU/ Suble
	SNRC
	SNRH
TERCIARIO	SU/ Suble/ NRC
INDUSTRIAL	SU/ Suble

PATRIMONIO	
ARQUEOLÓXICO	PERÍMETRO DO BEN PROTEXIDO / ELEMENTO PUNTUAL
	CONTORNO DE PROTECCIÓN
	CONTORNO ESPECIAL DE PROTECCIÓN
GA 15075XXX	CÓDIGO DE ELEMENTO ARQUEOLÓXICO
ARQUITECTÓNICO / ETNOGRÁFICO / NATURAL	PERÍMETRO DO BEN PROTEXIDO / ELEMENTO PUNTUAL
	CONTORNO DE PROTECCIÓN
	CÓDIGO DE ELEMENTO



PLAN XERAL DE ORDENACIÓN MUNICIPAL

SADA

DOCUMENTO DE APROBACIÓN PROVISIONAL

ORDENACIÓN DETALLADA

ZONIFICACIÓN

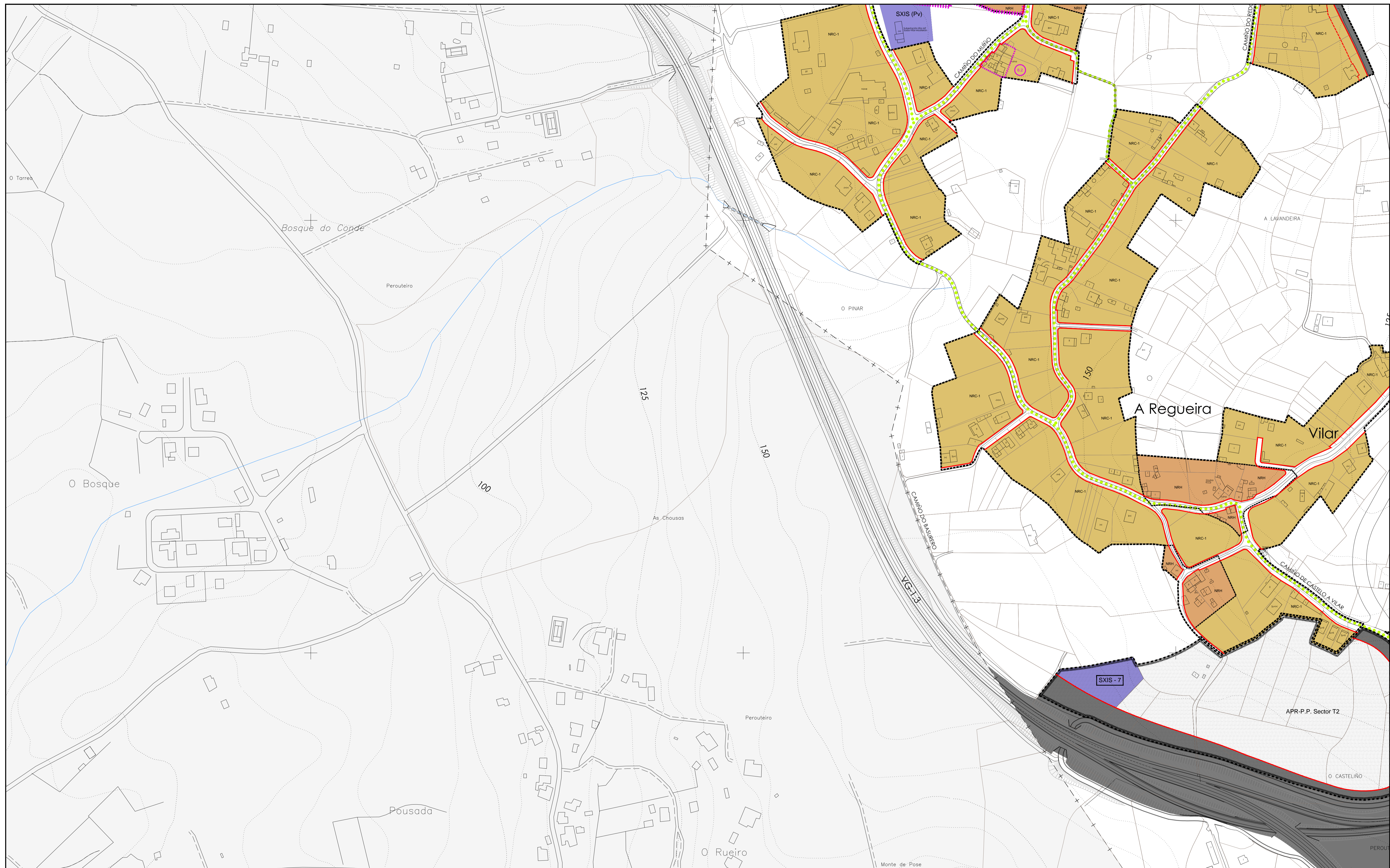
ANGEL L. MONTEOLIVA DÍAZ ARQUITECTO

FEBREIRO 2016

CÓDIGO DE PLANO:

OD-Z-D4

A1: 1/2.000 A3: 1/4.000



DELIMITACIÓNS	
---+---	LÍMITE MUNICIPAL
-----	SOLO URBANO
-----	DISTRITOS DO SOLO URBANO
-----	SOLO URBANIZABLE
-----	SOLO DE NÚCLEO RURAL
DESCLINDE DO D.P.M.T.	
+++++	SERVIDUME PROTECCIÓN DE COSTAS
-----	ZONA DE INFLUENCIA
-----	D.P.M.T.
-----	LIÑA DE RIBEIRA

ÁREAS DE PLANEAMENTO	
AP.R.	ÁREA DE PLANEAMENTO REMITIDO
P.E.R.I.	(PLAN ESPECIAL DE REFORMA INTERIOR)
P.E.P.R.I.	(PLAN ESPECIAL DE PROTECCIÓN E REFORMA INTERIOR)
P.E.P.C.H.	(PLAN ESPECIAL DE PROTECCIÓN DE CASO HISTÓRICO)
P.E.O.N.R.	(PLAN ESPECIAL DE ORDENACIÓN DE NÚCLEO RURAL)
P.E.I.D.	(PLAN ESPECIAL DE INFRAESTRUTURAS E DOTACIÓNS)
P.E.P.I.D.	(PLAN ESPECIAL DE PROTECCIÓN, INFRAESTRUTURAS E DOTACIÓNS)
P.E.P.O.I.D.	(PLAN ESPECIAL DE PROTECCIÓN, ORDENACIÓN, INFRAESTRUTURAS E DOTACIÓNS)
P.E.P.	(PLAN ESPECIAL DE PROTECCIÓN)
P.P.	(PLAN PARCIAL EN SECTOR DE SOLO URBANIZABLE)
AP.S.	ÁREA DE PLANEAMENTO SUBSISTENTE
S.A.U./P.P.	(PLAN PARCIAL)
AP.D.	ÁREA DE PLANEAMENTO DETALLADO

SIMBOLOXÍA	
---	ALIANCIÓN
---	LIÑA DE FONDO OU RECUEMANTO (LIÑA LÍMITE DE EDIFICACIÓN NAS ESTRADAS)
---	LIÑA DE SOPORTAL OU PASO EN PLANTA BAIXA
D.1	DISTRITO NÚMERO
---	CAMBIO DE ORDENANZA OU ALTURA
IV	ALTURA MÁXIMA
⊙	APARCAMENTO

SISTEMAS	
EQUIPAMENTO	XERAIS
ESPAZO LIBRE	LOCAIS
INFRAESTRUTURA	SXE
INFRAEST. PORTUARIA	SXEL
VIARIO	SXIS
MOBILIDADE SOSTIBBLE	SXIP
USO	TITULARIDADE
IA ADMINISTRATIVO	IP1 PÚBLICA
IA ALMACENAXE	IP2 PRIVADA
IA ASISTENCIAL	IR RELIXIOSO
IA DEPORTIVO	IR RESIDENCIAL
IA EDUCATIVO	IS SANITARIO
	IS SOCIOCULTURAL
	IS SEGURIDADE

ORDENANZAS	
SU-1	RUEIRO COMPACTO
SU-2	RUEIRO CON PATIO
SU-3	EDIFICACIÓN AGRUPADA
SU-4	MANTEMENTO DAS CONDICIÓN DE ORDENACIÓN
SU-5	VIVENDA UNIFAMILIAR
SU-6	ACTIVIDADES TERCIARIAS
SU-7	ACTIVIDADES INDUSTRIAIS
SU-8	FINCA SINGULAR PROTEXIDA
NRH	NÚCLEO RURAL HISTÓRICO
NRC	NÚCLEO RURAL COMÚN

USOS	
RESIDENCIAL	SU/ Suble
	SNRC
	SNRH
TERCIARIO	SU/ Suble/ NRC
INDUSTRIAL	SU/ Suble

PATRIMONIO	
ARQUEOLÓXICO	PERÍMETRO DO BEN PROTEXIDO / ELEMENTO PUNTUAL
	CONTORNO DE PROTECCIÓN
	CONTORNO ESPECIAL DE PROTECCIÓN
	CÓDIGO DE ELEMENTO ARQUEOLÓXICO
	ARQUITECTÓNICO / ETNOGRÁFICO / NATURAL
	PERÍMETRO DO BEN PROTEXIDO / ELEMENTO PUNTUAL
	CONTORNO DE PROTECCIÓN
	CÓDIGO DE ELEMENTO

A1	A2	A3
B1	B2	B3
C1	C2	C3
D1	D2	D3
E1	E2	E3
F1	F2	F3
G1	G2	G3

PLAN XERAL DE ORDENACIÓN MUNICIPAL

SADA

DOCUMENTO DE APROBACIÓN PROVISIONAL

ORDENACIÓN DETALLADA

ZONIFICACIÓN

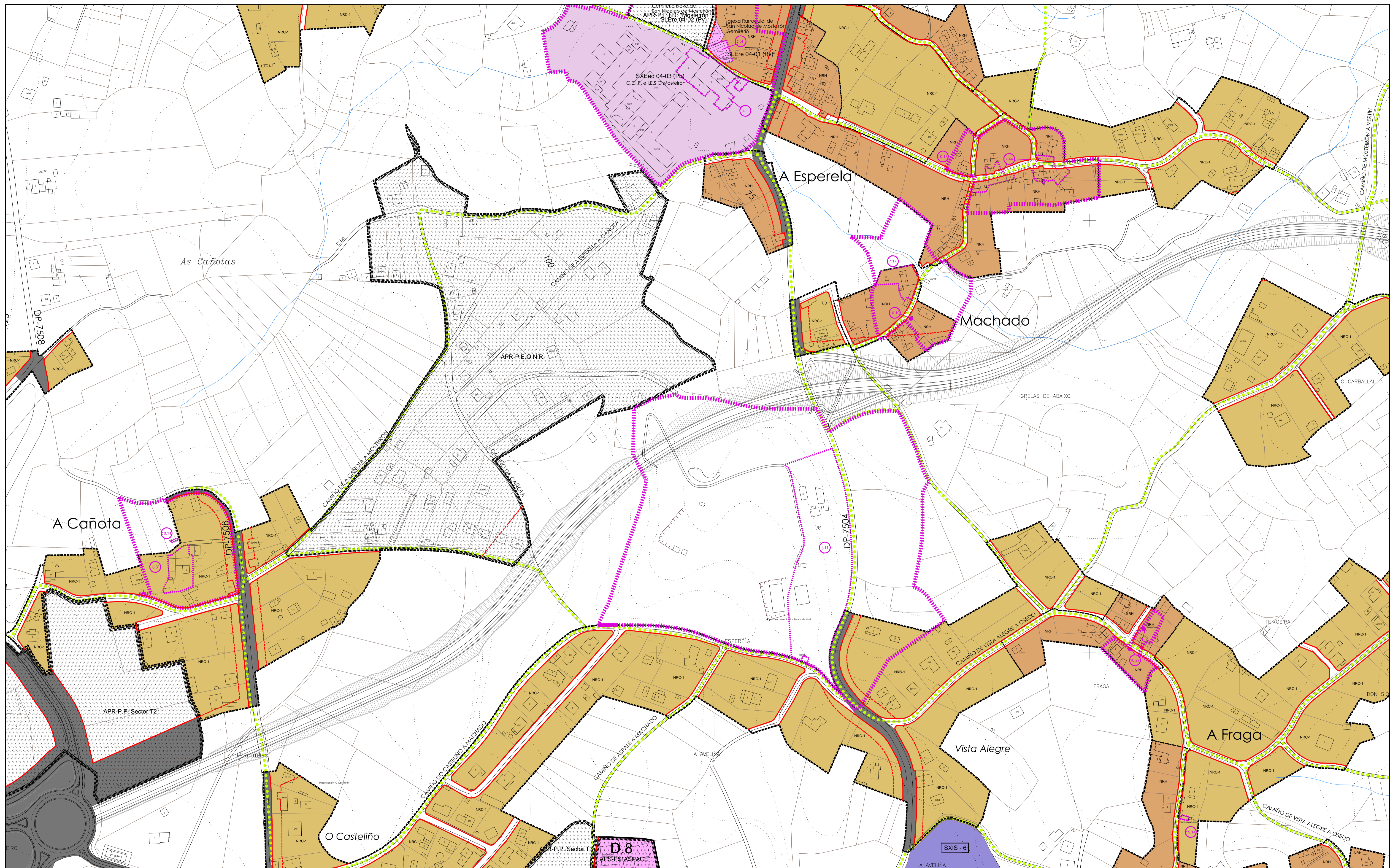
ANGEL L. MONTEOLIVA DÍAZ, ARQUITECTO

FEBREIRO 2016

CÓDIGO DE PLANO:

OD-Z-E1

A1: 1/2.000 A3: 1/4.000



DELIMITACIÓNS	ÁREAS DE PLANEAMENTO	SIMBOLOXÍA	SISTEMAS	ORDENANZAS	USOS	PATRIMONIO
<ul style="list-style-type: none"> ---+--- LÍMITE MUNICIPAL SOLO URBANO --- DISTRITOS DO SOLO URBANO --- SOLO URBANIZABLE --- SOLO DE NÚCLEO RURAL DESLINDE DO D.P.M.T. +++++ SERVIDUME PROTECCIÓN DE COSTAS --- ZONA DE INFLUENCIA --- D.P.M.T. --- LIÑA DE RIBEIRA 	<ul style="list-style-type: none"> APR-3 ÁREA DE PLANEAMENTO REMITIDO <ul style="list-style-type: none"> P.E.R.I. (PLAN ESPECIAL DE REFORMA INTERIOR) P.E.P.R.I. (PLAN ESPECIAL DE PROTECCIÓN E REFORMA INTERIOR) P.E.P.C.H. (PLAN ESPECIAL DE PROTECCIÓN DE CASO HISTÓRICO) P.E.O.N.R. (PLAN ESPECIAL DE ORDENACIÓN DE NÚCLEO RURAL) P.E.I.D. (PLAN ESPECIAL DE INFRAESTRUTURAS E DOTACIÓNS) P.E.P.I.D. (PLAN ESPECIAL DE PROTECCIÓN, INFRAESTRUTURAS E DOTACIÓNS) P.E.P.O.L.D. (PLAN ESPECIAL DE PROTECCIÓN, ORDENACIÓN, INFRAESTRUTURAS E DOTACIÓNS) P.P.P. (PLAN ESPECIAL DE PROTECCIÓN) P.P. (PLAN PARCIAL EN SECTOR DE SOLO URBANIZABLE) APS-3 ÁREA DE PLANEAMENTO SUBSISTENTE <ul style="list-style-type: none"> S.A.U./P.P. (PLAN PARCIAL) APD-3 ÁREA DE PLANEAMENTO DETALLADO 	<ul style="list-style-type: none"> ALIANCIÓN LIÑA DE FONDO OU RECUCAMENTO (LIÑA LÍMITE DE EDIFICACIÓN NAS ESTRADAS) LIÑA DE SOPORTAL OU PASO EN PLANTA BAIXA D.1 DISTRITO NÚMERO CAMBIO DE ORDENANZA OU ALTURA ALTURA MÁXIMA APARCAMENTO 	<ul style="list-style-type: none"> EQUIPAMENTO ESPACIO LIBRE INFRAESTRUTURA INFRAEST. PORTUARIA VIARIO MOBILIDADE SOSTIBILE USO <ul style="list-style-type: none"> ad ADMINISTRATIVO al ALMACENAXE as ASISTENCIAL de DEPORTIVO ed EDUCATIVO re RELIXIOSO rs RESIDENCIAL sa SANITARIO sc SOCIOCULTURAL se SEGURIDADE TITULARIDADE <ul style="list-style-type: none"> IP) PÚBLICA IP) PRIVADA 	<ul style="list-style-type: none"> SU-1 RUIERO COMPACTO SU-2 RUIERO CON PATIO SU-3 EDIFICACIÓN AGRUPADA SU-4 MANTEMENTO DAS CONDICIÓN DE ORDENACIÓN SU-5 VIVENDA UNIFAMILIAR SU-6 ACTIVIDADES TERCIARIAS SU-7 ACTIVIDADES INDUSTRIAIS SU-8 FINCA SINGULAR PROTEXIDA NRH NÚCLEO RURAL HISTÓRICO NRC NÚCLEO RURAL COMÚN 	<ul style="list-style-type: none"> RESIDENCIAL <ul style="list-style-type: none"> SU/ Suble SNRC SNRH TERCIARIO <ul style="list-style-type: none"> SU/ Suble/ NRC INDUSTRIAL <ul style="list-style-type: none"> SU/ Suble 	<ul style="list-style-type: none"> ARQUEOLÓXICO <ul style="list-style-type: none"> PERÍMETRO DO BEN PROTEXIDO / ELEMENTO PUNTUAL CONTORNO DE PROTECCIÓN CONTORNO ESPECIAL DE PROTECCIÓN GA 15075XXX CÓDIGO DE ELEMENTO ARQUEOLÓXICO ARQUITECTÓNICO / ETNOGRÁFICO / NATURAL PERÍMETRO DO BEN PROTEXIDO / ELEMENTO PUNTUAL CONTORNO DE PROTECCIÓN CÓDIGO DE ELEMENTO

PLAN XERAL DE ORDENACIÓN MUNICIPAL

DOCUMENTO DE APROBACIÓN PROVISIONAL

ORDENACIÓN DETALLADA

ZONIFICACIÓN

ANGEL L. MONTEOLIVA DÍAZ ARQUITECTO

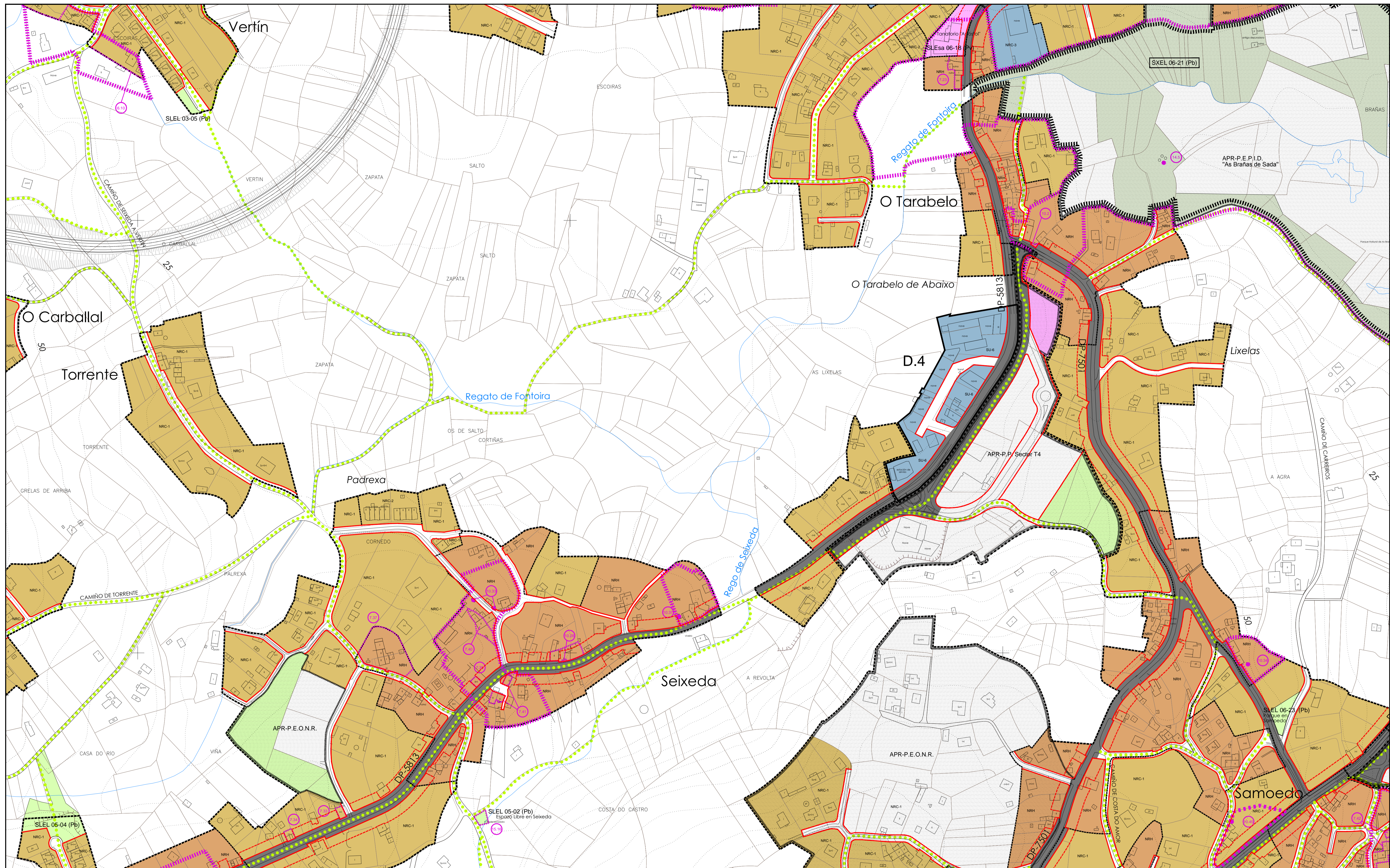
SADA

FEBREIRO 2016

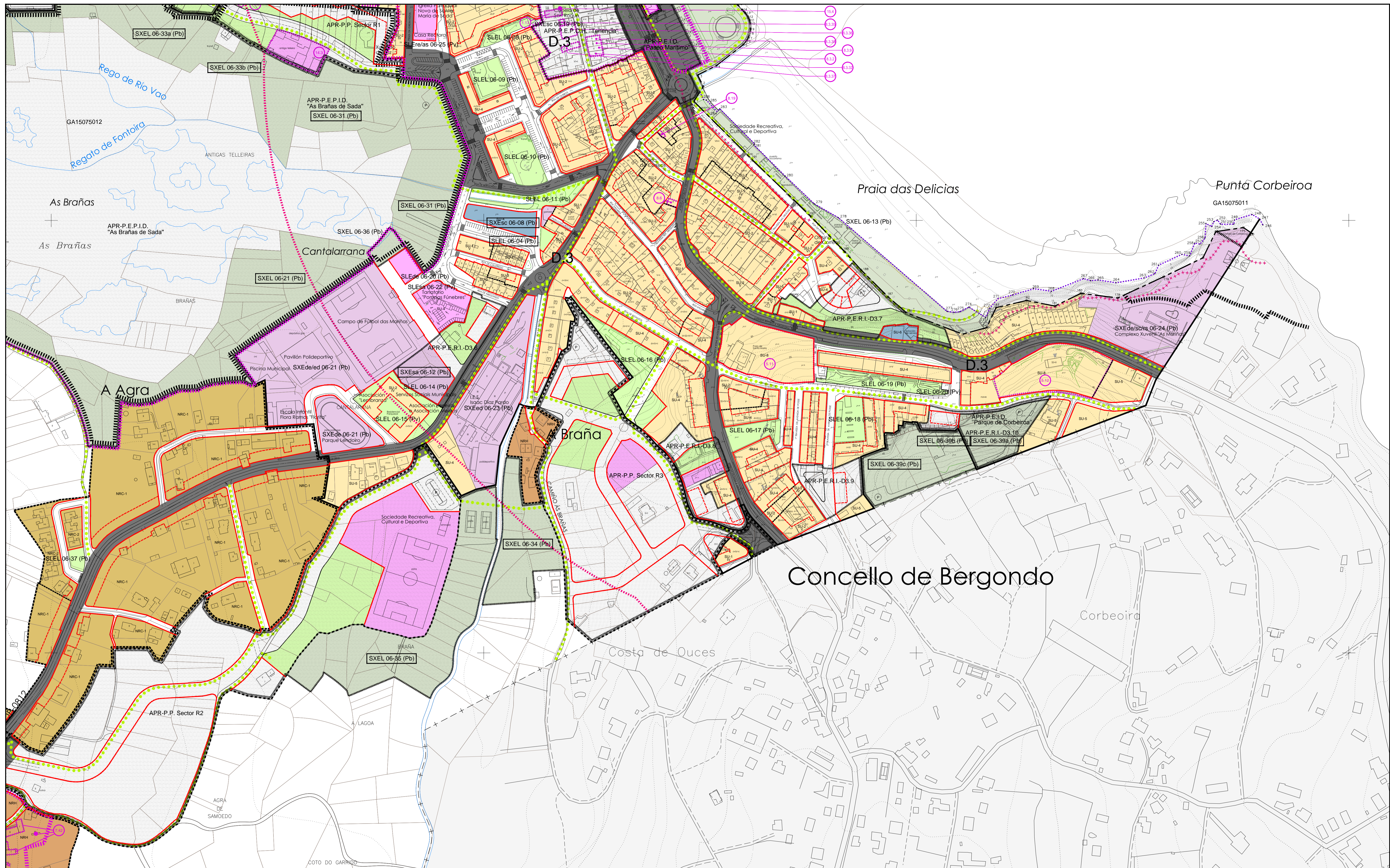
CÓDIGO DE PLANO:

OD-Z-E2

A1: 1/2.000 A3: 1/4.000

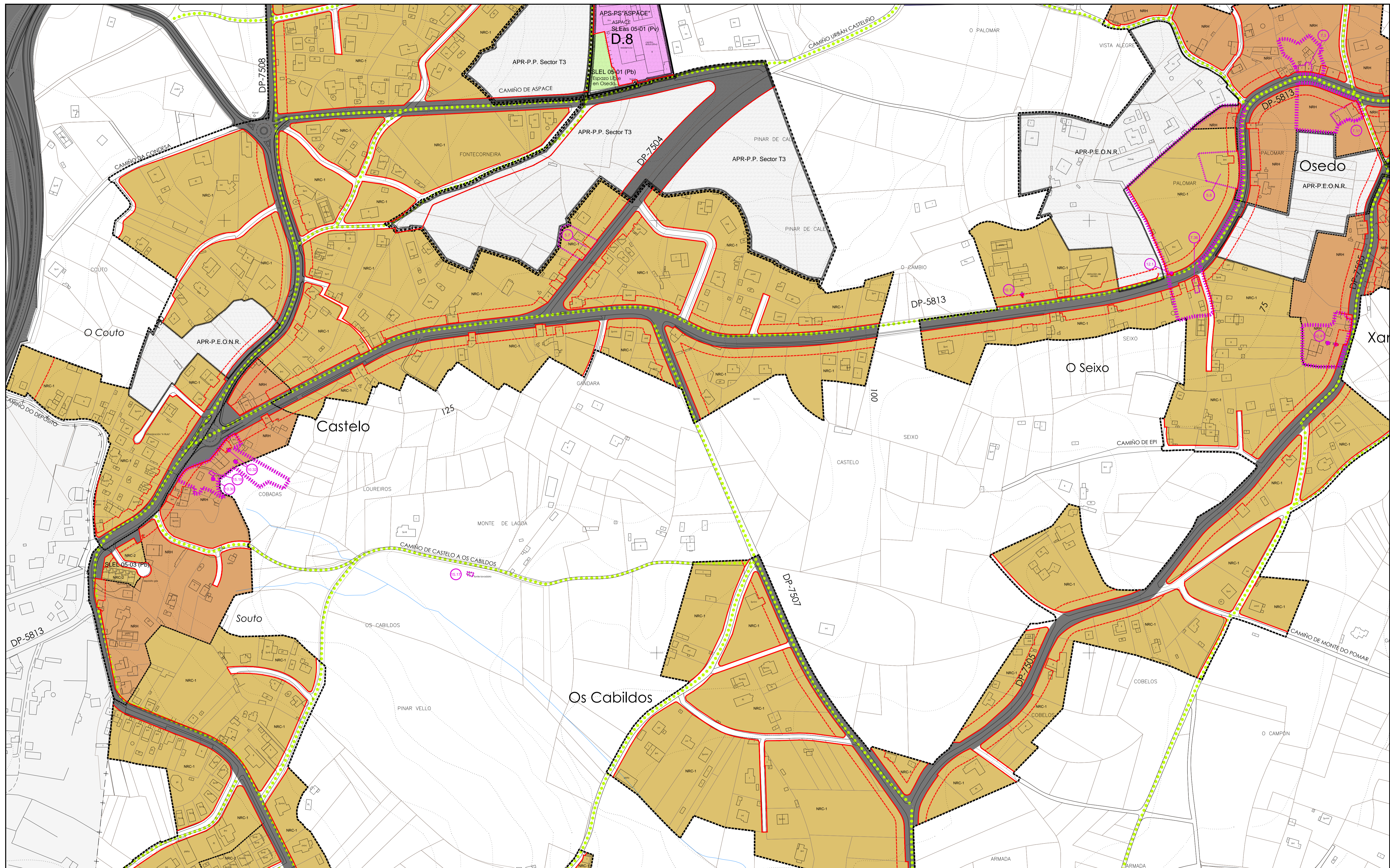


DELIMITACIÓNS	ÁREAS DE PLANEAMENTO	SIMBOLOXÍA	SISTEMAS	ORDENANZAS	USOS	PATRIMONIO	MAPA DE LOCALIZACIÓN	PLAN XERAL DE ORDENACIÓN MUNICIPAL	SADA	DOCUMENTO DE APROBACIÓN PROVISIONAL	FEBREIRO 2016
<ul style="list-style-type: none"> ---+--- LÍMITE MUNICIPAL SOLO URBANO --- DISTRITOS DO SOLO URBANO SOLO URBANIZABLE SOLO DE NÚCLEO RURAL DESLINDE DO D.P.M.T. SERVITUDE PROTECCIÓN DE COSTAS ZONA DE INFLUENCIA D.P.M.T. LIÑA DE RIBEIRA 	<ul style="list-style-type: none"> ÁREA DE PLANEAMENTO REMITIDO <ul style="list-style-type: none"> P.E.R.I. (PLAN ESPECIAL DE REFORMA INTERIOR) P.E.P.R.I. (PLAN ESPECIAL DE PROTECCIÓN E REFORMA INTERIOR) P.E.P.C.H. (PLAN ESPECIAL DE PROTECCIÓN DE CASCO HISTÓRICO) P.E.O.N.R. (PLAN ESPECIAL DE ORDENACIÓN DE NÚCLEO RURAL) P.E.I.D. (PLAN ESPECIAL DE INFRAESTRUTURAS E DOTACIÓNS) P.E.P.I.D. (PLAN ESPECIAL DE PROTECCIÓN, INFRAESTRUTURAS E DOTACIÓNS) P.E.P.O.I.D. (PLAN ESPECIAL DE PROTECCIÓN, ORDENACIÓN, INFRAESTRUTURAS E DOTACIÓNS) P.E.P. (PLAN ESPECIAL DE PROTECCIÓN) P.P. (PLAN PARCIAL EN SECTOR DE SOLO URBANIZABLE) ÁREA DE PLANEAMENTO SUBSISTENTE <ul style="list-style-type: none"> S.A.U./P.P. (PLAN PARCIAL) ÁREA DE PLANEAMENTO DETALLADO 	<ul style="list-style-type: none"> ALIANCIÓN LIÑA DE FONDO OU RECUMENTO (LIÑA LÍMITE DE EDIFICACIÓN NAS ESTRADAS) LIÑA DE SOPORTAL OU PASO EN PLANTA BAIXA D.1 DISTRITO NÚMERO CAMBIO DE ORDENANZA OU ALTURA ALTURA MÁXIMA APARCAMENTO 	<ul style="list-style-type: none"> EQUIPAMENTO ESPAAZO LIBRE INFRAESTRUTURA INFRAEST. PORTUARIA VIARIO MOBILIDADE SOSTIBILE USO <ul style="list-style-type: none"> 16 ADMINISTRATIVO 17 ALMACENAXE 18 ASISTENCIAL 19 DEPORTIVO 20 EDUCATIVO 21 RELIXIOSO 22 RESIDENCIAL 23 SANITARIO 24 SOCIOCULTURAL 25 SEGURIDADE TITULARIDADE <ul style="list-style-type: none"> IP) PÚBLICA IP) PRIVADA 	<ul style="list-style-type: none"> SU-1 RUEIRO COMPACTO SU-2 RUEIRO CON PATIO SU-3 EDIFICACIÓN AGRUPADA SU-4 MANTENIMENTO DAS CONDICIÓN DE ORDENACIÓN SU-5 VIVENDA UNIFAMILIAR SU-6 ACTIVIDADES TERCIARIAS SU-7 ACTIVIDADES INDUSTRIAIS SU-8 FINCA SINGULAR PROTEXIDA NRH NÚCLEO RURAL HISTÓRICO NRC NÚCLEO RURAL COMÚN 	<ul style="list-style-type: none"> SU/ Suble SNRC SNRH TERCIARIO <ul style="list-style-type: none"> SU/ Suble/ NRC INDUSTRIAL <ul style="list-style-type: none"> SU/ Suble 	<ul style="list-style-type: none"> ARQUEOLÓXICO <ul style="list-style-type: none"> PERÍMETRO DO BEN PROTEXIDO / ELEMENTO PUNTUAL CONTORNO DE PROTECCIÓN CONTORNO ESPECIAL DE PROTECCIÓN CÓDIGO DE ELEMENTO ARQUEOLÓXICO ARQUITECTÓNICO / ETNOGRÁFICO / NATURAL PERÍMETRO DO BEN PROTEXIDO / ELEMENTO PUNTUAL CONTORNO DE PROTECCIÓN CÓDIGO DE ELEMENTO 		<p>PLAN XERAL DE ORDENACIÓN MUNICIPAL</p> <p>SADA</p> <p>DOCUMENTO DE APROBACIÓN PROVISIONAL</p> <p>ORDENACIÓN DETALLADA</p> <p>ZONIFICACIÓN</p> <p>ANGEL L. MONTEOLIVA DÍAZ ARQUITECTO</p>		<p>CÓDIGO DE PLANO:</p> <p>OD-Z-E3</p> <p>A1: 1/2.000 A3: 1/4.000</p>	

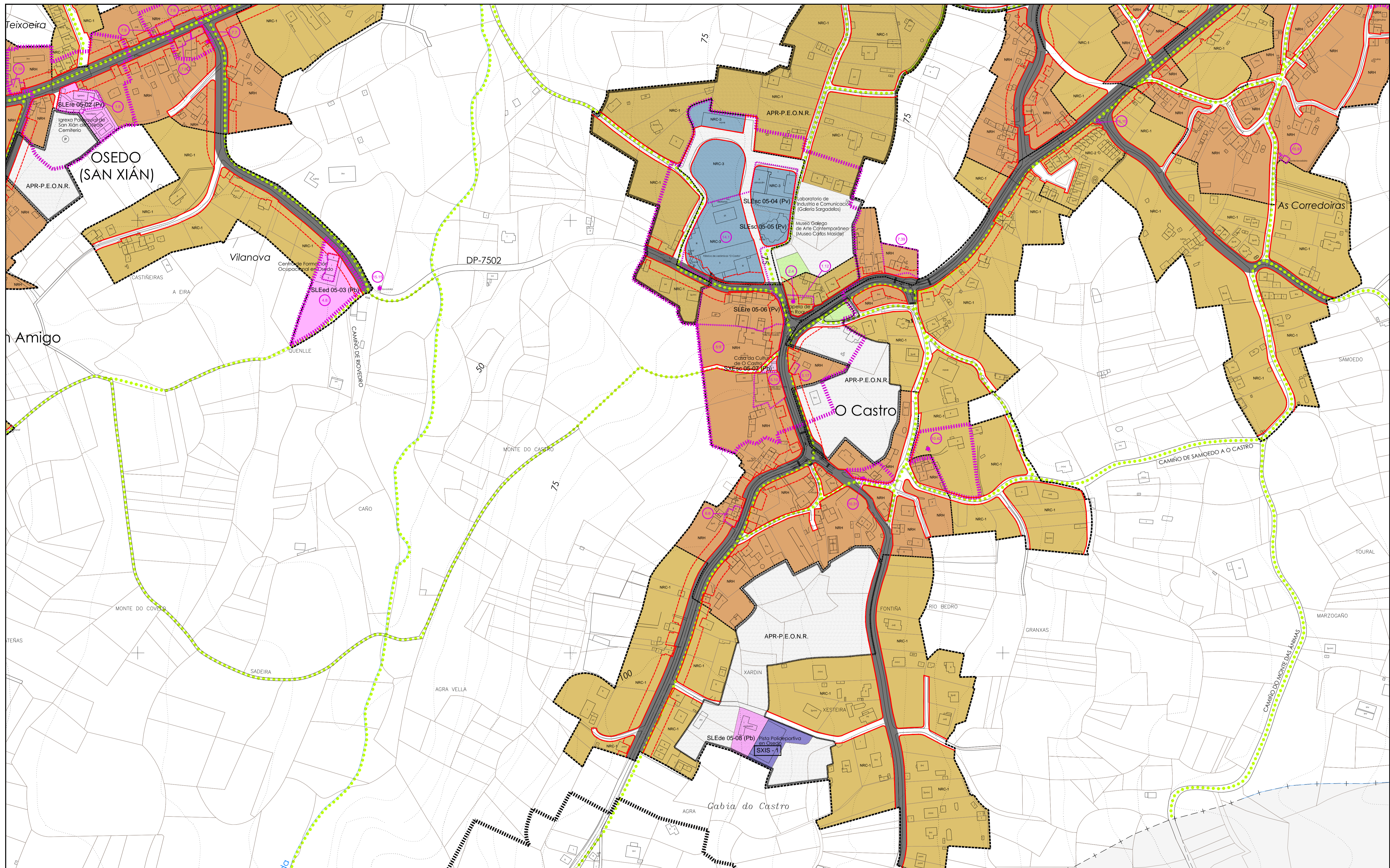


Concello de Bergondo

DELIMITACIÓN - - - - - LÍMITE MUNICIPAL SOLO URBANO DISTritos DO SOLO URBANO SOLO URBANIZABLE SOLO DE NÚCLEO RURAL DESLINDE DO D.P.M.T. SERVIDUME PROTECCIÓN DE COSTAS ZONA DE INFLUENCIA D.P.M.T. LIÑA DE RIBEIRA	ÁREAS DE PLANEAMENTO APR. ÁREA DE PLANEAMENTO REMITIDO P.E.R.I. (PLAN ESPECIAL DE REFORMA INTERIOR) P.E.P.R.I. (PLAN ESPECIAL DE PROTECCIÓN E REFORMA INTERIOR) P.E.P.C.H. (PLAN ESPECIAL DE PROTECCIÓN DE CASO HISTÓRICO) P.E.O.N.R. (PLAN ESPECIAL DE ORDENACIÓN DE NÚCLEO RURAL) P.E.I.D. (PLAN ESPECIAL DE INFRAESTRUTURAS E DOTACIÓN) P.E.P.I.D. (PLAN ESPECIAL DE PROTECCIÓN, INFRAESTRUTURAS E DOTACIÓN) P.E.P.O.I.D. (PLAN ESPECIAL DE PROTECCIÓN, ORDENACIÓN, INFRAESTRUTURAS E DOTACIÓN) P.P.P. (PLAN ESPECIAL DE PROTECCIÓN) P.P. (PLAN PARCIAL EN SECTOR DE SOLO URBANIZABLE) APR.S. ÁREA DE PLANEAMENTO SUSISTENTE S.A.U./P.P. (PLAN PARCIAL) APR.D. ÁREA DE PLANEAMENTO DETALLADO	SIMBOLOXÍA ALIÑACIÓN LIÑA DE FONDO OU RECUCAMENTO LIÑA LÍMITE DE EDIFICACIÓN NAS ESTRADAS LIÑA DE SOPORTAL OU PASO EN PLANTA BAIXA D.1. DISTRITO NÚMERO CAMBIO DE ORDENANZA OU ALTURA ALTURA MÁXIMA APARCAMENTO	SISTEMAS EQUIPAMENTO ESPAZO LIBRE INFRAESTRUTURA INFRAEST. PORTUARIA VIARIO MOBILIDADE SOSTIBILE USO RA ADMINISTRATIVO RA RELIXIOSO RA ALMACENAXE RA ASISTENCIAL RA DEPORTIVO RA EDUCATIVO RA RESIDENCIAL RA SANITARIO RA SOCIOCULTURAL RA SEGURIDADE XERAIS SXE SXEL SXIS SXIP LOCAIS SLE SLEL SLIS TITULARIDADE PU PÚBLICA PP PRIVADA	ORDENANZAS SU-1 RUIERO COMPACTO SU-2 RUIERO CON PATIO SU-3 EDIFICACIÓN AGRUPADA SU-4 MANTEMENTO DAS CONDICIÓN DE ORDENACIÓN SU-5 VIVENDA UNIFAMILIAR SU-6 ACTIVIDADES TERCIARIAS SU-7 ACTIVIDADES INDUSTRIAIS SU-8 FINCA SINGULAR PROTExIDA NRH NÚCLEO RURAL HISTÓRICO NRC NÚCLEO RURAL COMÚN	USOS RESIDENCIAL SU/ Suble SNRC SNRH TERCIARIO SU/ Suble/ NRC INDUSTRIAL SU/ Suble	PATRIMONIO ARQUEOLÓXICO PERÍMETRO DO BEN PROTExIDO / ELEMENTO PUNTUAL CONTORNO DE PROTECCIÓN CONTORNO ESPECIAL DE PROTECCIÓN CÓDIGO DE ELEMENTO ARQUEOLÓXICO ARQUITECTÓNICO / ETNOGRÁFICO / NATURAL PERÍMETRO DO BEN PROTExIDO / ELEMENTO PUNTUAL CONTORNO DE PROTECCIÓN CÓDIGO DE ELEMENTO		PLAN XERAL DE ORDENACIÓN MUNICIPAL <h2>SADA</h2> DOCUMENTO DE APROBACIÓN PROVISIONAL FEBREIRO 2016 ORDENACIÓN DETALLADA ZONIFICACIÓN CÓDIGO DE PLANO: OD-Z-E4 A1: 1/2.000 A3: 1/4.000
---	---	--	---	--	---	---	--	--



DELIMITACIÓNS	ÁREAS DE PLANEAMENTO	SIMBOLOXÍA	SISTEMAS	ORDENANZAS	USOS	PATRIMONIO	GRID	PLANO
<ul style="list-style-type: none"> ---+--- LÍMITE MUNICIPAL SOLO URBANO ----- DISTRITOS DO SOLO URBANO ----- SOLO URBANIZABLE ----- SOLO DE NÚCLEO RURAL DESLINDE DO D.P.M.T. +++++ SERVIDUME PROTECCIÓN DE COSTAS ----- ZONA DE INFLUENCIA ----- D.P.M.T. ----- LÍÑA DE RIBEIRA 	<ul style="list-style-type: none"> AP.R. ÁREA DE PLANEAMENTO REMITIDO <ul style="list-style-type: none"> P.E.R.I. (PLAN ESPECIAL DE REFORMA INTERIOR) P.E.P.R.I. (PLAN ESPECIAL DE PROTECCIÓN E REFORMA INTERIOR NAS ESTRADAS) P.E.P.C.H. (PLAN ESPECIAL DE PROTECCIÓN E CASO HISTÓRICO) P.E.O.N.R. (PLAN ESPECIAL DE ORDENACIÓN DE NÚCLEO RURAL) P.E.I.D. (PLAN ESPECIAL DE INFRAESTRUTURAS E DOTACIÓNS) P.E.P.I.D. (PLAN ESPECIAL DE PROTECCIÓN, INFRAESTRUTURAS E DOTACIÓNS) P.E.P.O.L.D. (PLAN ESPECIAL DE PROTECCIÓN, ORDENACIÓN, INFRAESTRUTURAS E DOTACIÓNS) P.P.P. (PLAN ESPECIAL DE PROTECCIÓN) P.P. (PLAN PARCIAL EN SECTOR DE SOLO URBANIZABLE) AP.S. ÁREA DE PLANEAMENTO SUBSISTENTE <ul style="list-style-type: none"> S.A.U./P.P. (PLAN PARCIAL) AP.D. ÁREA DE PLANEAMENTO DETALLADO 	<ul style="list-style-type: none"> ALÍNEACIÓN LÍÑA DE FONDO OU RECUEPAMENTO (LÍÑA LÍMITE DE EDIFICACIÓN NAS ESTRADAS) LÍÑA DE SOPORTAL OU PASO EN PLANTA BAIXA D.1 DISTRITO NÚMERO IV ALTURA MÁXIMA APARCAMENTO 	<ul style="list-style-type: none"> EQUIPAMENTO ESPAZO LIBRE INFRAESTRUTURA INFRAEST. PORTUARIA VIARIO MOBILIDADE SOSTIBLE USO <ul style="list-style-type: none"> ad ADMINISTRATIVO al ALMACENAXE as ASISTENCIAL de DEPORTIVO ed EDUCATIVO re RELIXIOSO rs RESIDENCIAL sa SANITARIO sc SOCIOCULTURAL se SEGURIDADE TITULARIDADE <ul style="list-style-type: none"> IP) PÚBLICA IP) PRIVADA 	<ul style="list-style-type: none"> SU-1 RUEIRO COMPACTO SU-2 RUEIRO CON PATIO SU-3 EDIFICACIÓN AGRUPADA SU-4 MANTEMENTO DAS CONDICIÓNNS DE ORDENACIÓN SU-5 VIVENDA UNIFAMILIAR SU-6 ACTIVIDADES TERCIARIAS SU-7 ACTIVIDADES INDUSTRIAIS SU-8 FINCA SINGULAR PROTEXIDA NRH NÚCLEO RURAL HISTÓRICO NRC NÚCLEO RURAL COMÚN 	<ul style="list-style-type: none"> RESIDENCIAL <ul style="list-style-type: none"> SU/ Suble SNRC SNRH TERCIARIO <ul style="list-style-type: none"> SU/ Suble/ NRC INDUSTRIAL <ul style="list-style-type: none"> SU/ Suble 	<ul style="list-style-type: none"> ARQUEOLÓXICO <ul style="list-style-type: none"> PERÍMETRO DO BEN PROTEXIDO / ELEMENTO PUNTUAL CONTORNO DE PROTECCIÓN CONTORNO ESPECIAL DE PROTECCIÓN CÓDIGO DE ELEMENTO ARQUEOLÓXICO ARQUITECTÓNICO / ETNOGRÁFICO / NATURAL PERÍMETRO DO BEN PROTEXIDO / ELEMENTO PUNTUAL CONTORNO DE PROTECCIÓN CÓDIGO DE ELEMENTO 		<p>PLAN XERAL DE ORDENACIÓN MUNICIPAL</p> <p>SADA</p> <p>DOCUMENTO DE APROBACIÓN PROVISIONAL FEBREIRO 2016</p> <p>ORDENACIÓN DETALLADA</p> <p>ZONIFICACIÓN</p> <p>CÓDIGO DE PLANO: OD-Z-F2</p> <p>A1: 1/2.000 A3: 1/4.000</p> <p>MONTEOLIVA ARQUITECTURA S.L.P.</p> <p>ANGEL L. MONTEOLIVA DÍAZ ARQUITECTO</p>



DELIMITACIÓNS	
---+---	LÍMITE MUNICIPAL
-----	SOLO URBANO
-----	DISTRITOS DO SOLO URBANO
-----	SOLO URBANIZABLE
-----	SOLO DE NÚCLEO RURAL
DESLINDE DO D.P.M.T.	
+++++	SERVIDUME PROTECCIÓN DE COSTAS
-----	ZONA DE INFLUENCIA
-----	D.P.M.T.
-----	LIÑA DE RIBEIRA

ÁREAS DE PLANEAMENTO	
	ÁREA DE PLANEAMENTO REMITIDO P.E.R.I. (PLAN ESPECIAL DE REFORMA INTERIOR) P.E.P.R.I. (PLAN ESPECIAL DE PROTECCIÓN E REFORMA INTERIOR) P.E.P.C.H. (PLAN ESPECIAL DE PROTECCIÓN E CASCO HISTÓRICO) P.E.O.N.R. (PLAN ESPECIAL DE ORDENACIÓN DE NÚCLEO RURAL) P.E.I.D. (PLAN ESPECIAL DE INFRAESTRUTURAS E DOTACIÓNS) P.E.P.I.D. (PLAN ESPECIAL DE PROTECCIÓN, INFRAESTRUTURAS E DOTACIÓNS) P.E.P.O.L.D. (PLAN ESPECIAL DE PROTECCIÓN, ORDENACIÓN, INFRAESTRUTURAS E DOTACIÓNS) P.E.P. (PLAN ESPECIAL DE PROTECCIÓN) P.P. (PLAN PARCIAL EN SECTOR DE SOLO URBANIZABLE)
	ÁREA DE PLANEAMENTO SUBSISTENTE S.A.U./P.P. (PLAN PARCIAL)
	ÁREA DE PLANEAMENTO DETALLADO

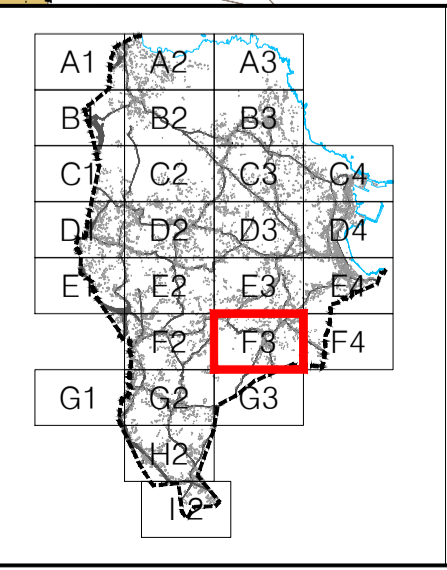
SIMBOLOXÍA	
---	ALIANCIÓN
---	LIÑA DE FONDO OU RECUEMANTO (LIÑA LÍMITE DE EDIFICACIÓN NAS ESTRADAS)
---	LIÑA DE SOPORTAL OU PASO EN PLANTA BAIXA
D.1	DISTRITO NÚMERO
---	CAMBIO DE ORDENANZA OU ALTURA
IV	ALTURA MÁXIMA
P	APARCAMENTO

SISTEMAS	
	EQUIPAMENTO
	ESPACIO LIBRE
	INFRAESTRUTURA
	INFRAEST. PORTUARIA
	VIARIO
	MOBILIDADE SOSTIBILE
	USO
	USO ADMINISTRATIVO
	RELIXIOSO
	RESIDENCIAL
	ASISTENCIAL
	DEPORTIVO
	EDUCATIVO
	SOCIOCULTURAL
	SEGURIDADE
	TITULARIDADE
	PÚBLICA
	PRIVADA

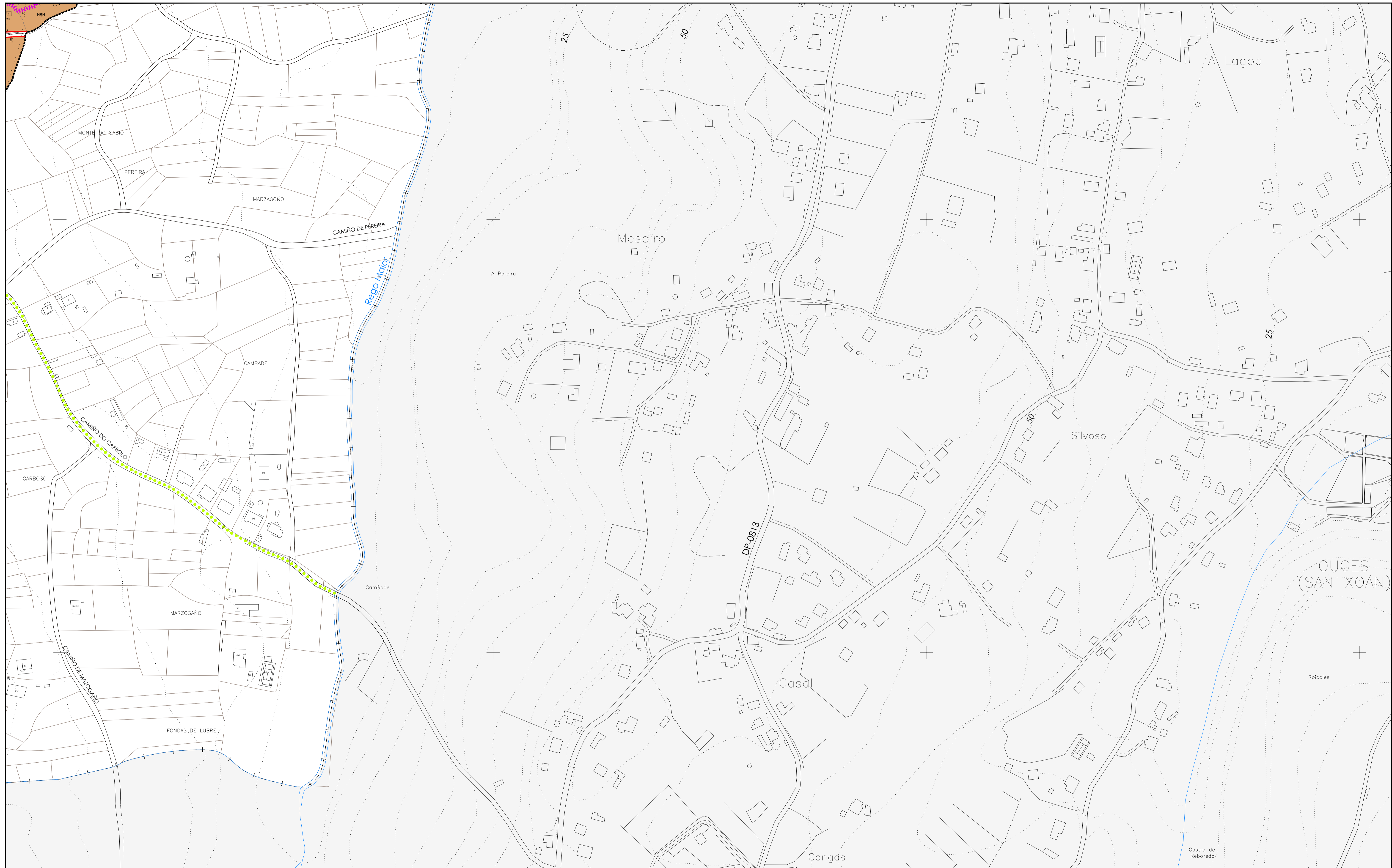
ORDENANZAS	
SU-1	RUEIRO COMPACTO
SU-2	RUEIRO CON PATIO
SU-3	EDIFICACIÓN AGRUPADA
SU-4	MANTENIMENTO DAS CONDICIÓN DE ORDENACIÓN
SU-5	VIVENDA UNIFAMILIAR
SU-6	ACTIVIDADES TERCIARIAS
SU-7	ACTIVIDADES INDUSTRIAIS
SU-8	FINCA SINGULAR PROTEXIDA
NRH	NÚCLEO RURAL HISTÓRICO
NRC	NÚCLEO RURAL COMÚN

USOS	
	RESIDENCIAL
	SU/ Suble
	SNRC
	SNRH
	TERCIARIO
	SU/ Suble/ NRC
	INDUSTRIAL
	SU/ Suble

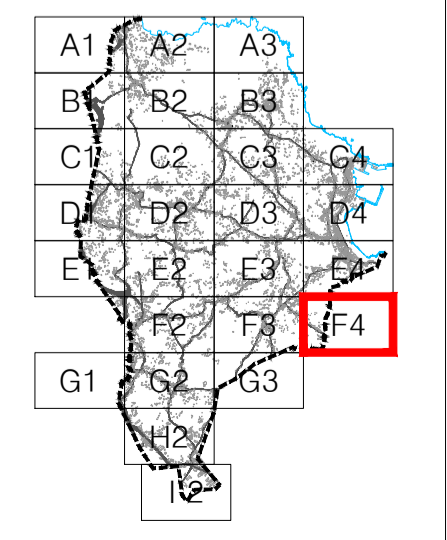
PATRIMONIO	
	ARQUEOLÓXICO
	PERÍMETRO DO BEN PROTEXIDO / ELEMENTO PUNTUAL
	CONTORNO DE PROTECCIÓN
	CONTORNO ESPECIAL DE PROTECCIÓN
	CODIGO DE ELEMENTO ARQUEOLÓXICO
	ARQUITECTÓNICO / ETNOGRÁFICO / NATURAL
	PERÍMETRO DO BEN PROTEXIDO / ELEMENTO PUNTUAL
	CONTORNO DE PROTECCIÓN
	CODIGO DE ELEMENTO



PLAN XERAL DE ORDENACIÓN MUNICIPAL		SADA			
DOCUMENTO DE APROBACIÓN PROVISIONAL		FEBREIRO 2016		CÓDIGO DE PLANO:	
ORDENACIÓN DETALLADA		ZONIFICACIÓN		OD-Z-F3	
ANGEL L. MONTEOLIVA DÍAZ, ARQUITECTO				A1: 1/2.000 A3: 1/4.000	



DELIMITACIÓNS	ÁREAS DE PLANEAMENTO	SIMBOLOXÍA	SISTEMAS	ORDENANZAS	USOS	PATRIMONIO
<ul style="list-style-type: none"> ---+--- LÍMITE MUNICIPAL SOLO URBANO ----- DISTRITOS DO SOLO URBANO ----- SOLO URBANIZABLE ----- SOLO DE NÚCLEO RURAL DESLINDE DO D.P.M.T. +++++ SERVIDUME PROTECCIÓN DE COSTAS ----- ZONA DE INFLUENCIA ----- D.P.M.T. ----- LIÑA DE RIBEIRA 	<ul style="list-style-type: none"> AP.R. ÁREA DE PLANEAMENTO REMITIDO <ul style="list-style-type: none"> P.E.R.I. (PLAN ESPECIAL DE REFORMA INTERIOR) P.E.P.R.I. (PLAN ESPECIAL DE PROTECCIÓN E REFORMA INTERIOR) P.E.P.C.H. (PLAN ESPECIAL DE PROTECCIÓN E CASCO HISTÓRICO) P.E.O.N.R. (PLAN ESPECIAL DE ORDENACIÓN DE NÚCLEO RURAL) P.E.I.D. (PLAN ESPECIAL DE INFRAESTRUTURAS E DOTACIÓNS) P.E.P.I.D. (PLAN ESPECIAL DE PROTECCIÓN, INFRAESTRUTURAS E DOTACIÓNS) P.E.P.O.I.D. (PLAN ESPECIAL DE PROTECCIÓN, ORDENACIÓN, INFRAESTRUTURAS E DOTACIÓNS) P.P. (PLAN ESPECIAL DE PROTECCIÓN) P.P. (PLAN PARCIAL EN SECTOR DE SOLO URBANIZABLE) AP.S. ÁREA DE PLANEAMENTO SUBSISTENTE <ul style="list-style-type: none"> S.A.U./P.P. (PLAN PARCIAL) AP.D. ÁREA DE PLANEAMENTO DETALLADO 	<ul style="list-style-type: none"> ALIANCIÓN LIÑA DE FONDO OU RECUEMENTO (LIÑA LÍMITE DE EDIFICACIÓN NAS ESTRADAS) LIÑA DE SOPORTAL OU PASO EN PLANTA BAIXA D.1 DISTRITO NÚMERO CAMBIO DE ORDENANZA OU ALTURA ALTURA MÁXIMA APARCAMENTO 	<ul style="list-style-type: none"> EQUIPAMENTO ESPAAO LIBRE INFRAESTRUTURA INFRAEST. PORTUARIA VIARIO MOBILIDADE SOSTIBLE USO <ul style="list-style-type: none"> adm ADMINISTRATIVO al ALMACENAXE as ASISTENCIAL de DEPORTIVO ed EDUCATIVO re RELIXIOSO rs RESIDENCIAL sa SANITARIO sc SOCIOCULTURAL se SEGURIDADE TITULARIDADE <ul style="list-style-type: none"> (P) PÚBLICA (P) PRIVADA 	<ul style="list-style-type: none"> SU-1 RUEIRO COMPACTO SU-2 RUEIRO CON PATIO SU-3 EDIFICACIÓN AGRUPADA SU-4 MANTEMENTO DAS CONDICIÓN DE ORDENANZA SU-5 VIVENDA UNIFAMILIAR SU-6 ACTIVIDADES TERCIARIAS SU-7 ACTIVIDADES INDUSTRIAS SU-8 FINCA SINGULAR PROTEXIDA NRH NÚCLEO RURAL HISTÓRICO NRC NÚCLEO RURAL COMÚN 	<ul style="list-style-type: none"> RESIDENCIAL <ul style="list-style-type: none"> SU/ Suble SNRC SNRH TERCIARIO <ul style="list-style-type: none"> SU/ Suble/ NRC INDUSTRIAL <ul style="list-style-type: none"> SU/ Suble 	<ul style="list-style-type: none"> ARQUEOLÓXICO <ul style="list-style-type: none"> PERÍMETRO DO BEN PROTEXIDO / ELEMENTO PUNTUAL CONTORNO DE PROTECCIÓN CONTORNO ESPECIAL DE PROTECCIÓN CÓDIGO DE ELEMENTO ARQUEOLÓXICO ARQUITECTÓNICO / ETNOGRÁFICO / NATURAL <ul style="list-style-type: none"> PERÍMETRO DO BEN PROTEXIDO / ELEMENTO PUNTUAL CONTORNO DE PROTECCIÓN CÓDIGO DE ELEMENTO



PLAN XERAL DE ORDENACIÓN MUNICIPAL

SADA

DOCUMENTO DE APROBACIÓN PROVISIONAL

ORDENACIÓN DETALLADA

ZONIFICACIÓN

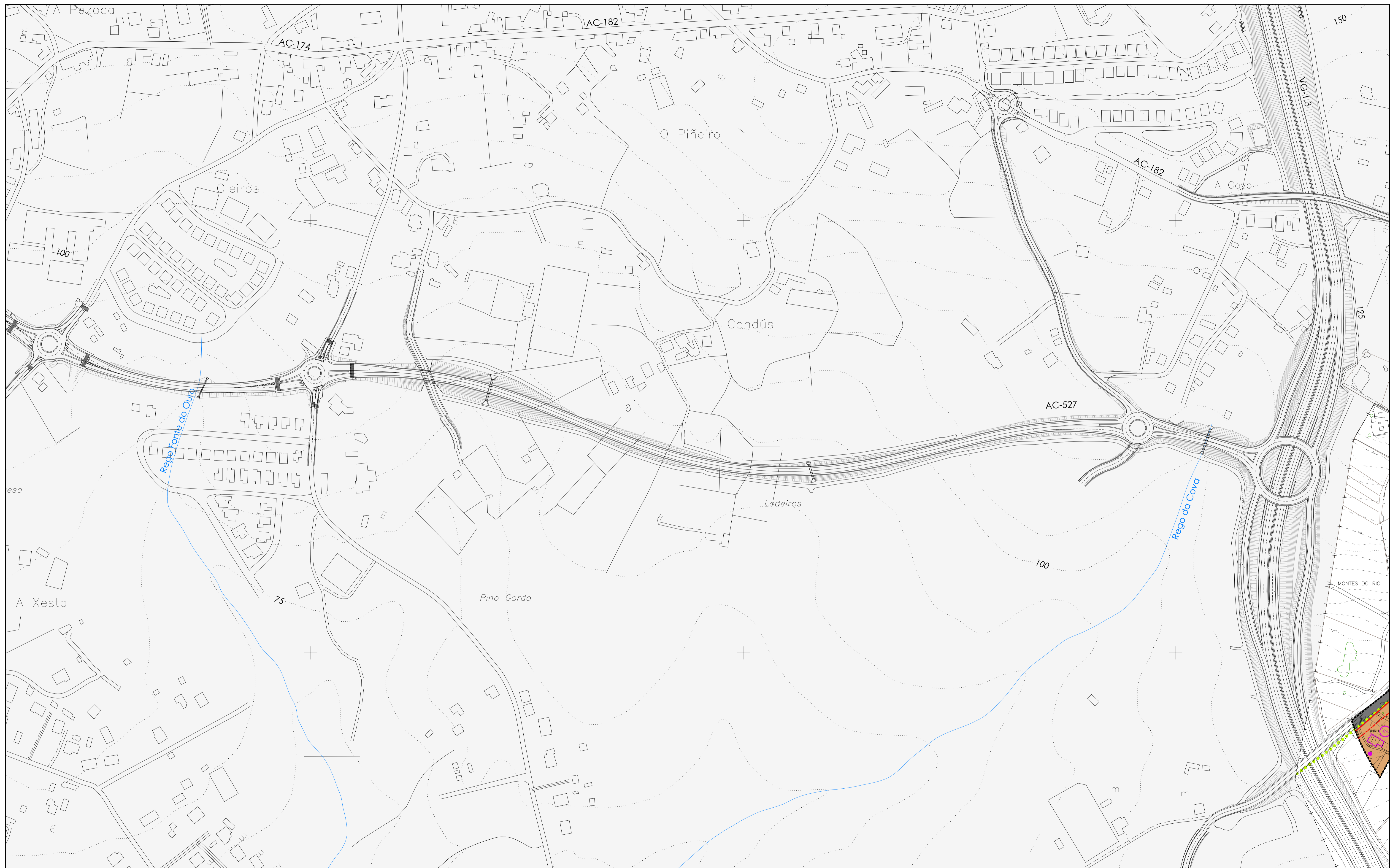
ANGEL L. MONTEOLIVA DÍAZ, ARQUITECTO

FEBREIRO 2016

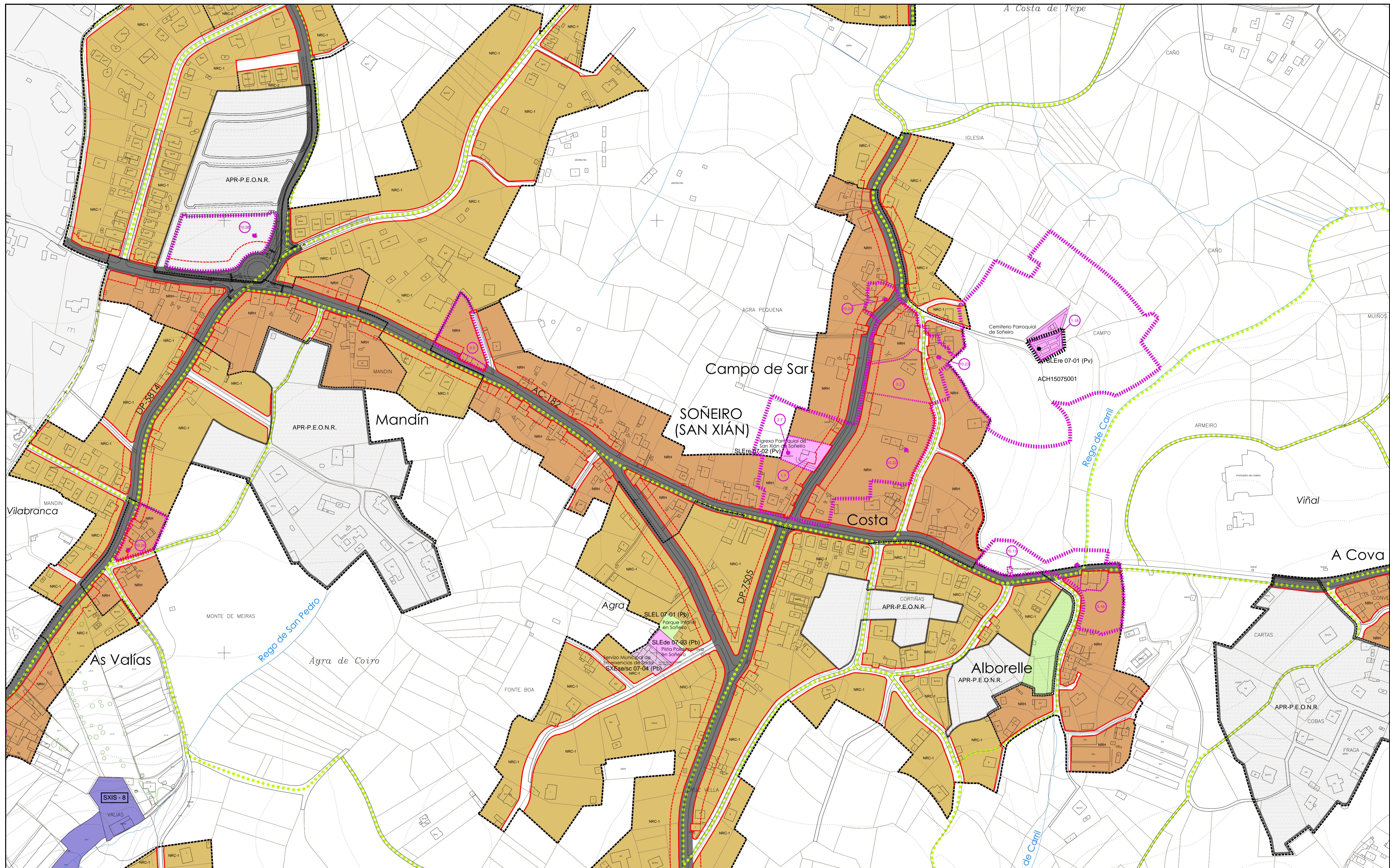
CÓDIGO DE PLANO:

OD-Z-F4

A1: 1/2.000 A3: 1/4.000



DELIMITACIÓN	ÁREAS DE PLANEAMENTO	SIMBOLOXÍA	SISTEMAS	ORDENANZAS	USOS	PATRIMONIO	MAPA DE LOCALIZACIÓN	PLAN XERAL DE ORDENACIÓN MUNICIPAL	SADA	DOCUMENTO DE APROBACIÓN PROVISIONAL	FEBREIRO 2016	ORDENACIÓN DETALLADA	CÓDIGO DE PLANO:
<p>---+--- LÍMITE MUNICIPAL</p> <p>----- SOLO URBANO</p> <p>----- DISTRITOS DO SOLO URBANO</p> <p>----- SOLO URBANIZABLE</p> <p>----- SOLO DE NÚCLEO RURAL</p> <p>----- DESLINDE DO D.P.M.T.</p> <p>+++++ SERVIDUME PROTECCIÓN DE COSTAS</p> <p>----- ZONA DE INFLUENCIA</p> <p>----- D.P.M.T.</p> <p>----- LÍÑA DE RIBEIRA</p>	<p>ÁREA DE PLANEAMENTO REMITIDO</p> <p>P.E.R.I. (PLAN ESPECIAL DE REFORMA INTERIOR)</p> <p>P.E.P.R.I. (PLAN ESPECIAL DE PROTECCIÓN E REFORMA INTERIOR)</p> <p>P.E.P.C.H. (PLAN ESPECIAL DE PROTECCIÓN DE CASCO HISTÓRICO)</p> <p>P.E.O.N.R. (PLAN ESPECIAL DE ORDENACIÓN DE NÚCLEO RURAL)</p> <p>P.E.I.D. (PLAN ESPECIAL DE INFRAESTRUTURAS E DOTACIÓN)</p> <p>P.E.P.I.D. (PLAN ESPECIAL DE PROTECCIÓN, INFRAESTRUTURAS E DOTACIÓN)</p> <p>P.E.P.O.I.D. (PLAN ESPECIAL DE PROTECCIÓN, ORDENACIÓN, INFRAESTRUTURAS E DOTACIÓN)</p> <p>P.P. (PLAN ESPECIAL DE PROTECCIÓN)</p> <p>P.P. (PLAN PARCIAL EN SECTOR DE SOLO URBANIZABLE)</p> <p>ÁREA DE PLANEAMENTO SUBSISTENTE</p> <p>S.A.U./P.P. (PLAN PARCIAL)</p> <p>ÁREA DE PLANEAMENTO DETALLADO</p>	<p>— ALIÑACIÓN</p> <p>--- LÍÑA DE FONDO OU RECUEMANTO (LÍÑA LÍMITE DE EDIFICACIÓN NAS ESTRADAS)</p> <p>..... LÍÑA DE SOPORTAL OU PASO EN PLANTA BAIXA</p> <p>D.1 DISTRITO NÚMERO</p> <p>IV ALTURA MÁXIMA</p> <p>Ⓟ APARCAMENTO</p>	<p>EQUIPAMENTO</p> <p>ESPACIO LIBRE</p> <p>INFRAESTRUTURA</p> <p>INFRAEST. PORTUARIA</p> <p>VIARIO</p> <p>MOBILIDADE SOSTIBLE</p> <p>USO</p> <p>IA ADMINISTRATIVO</p> <p>IA ALMACENAXE</p> <p>IA ASISTENCIAL</p> <p>IA DEPORTIVO</p> <p>IA EDUCATIVO</p> <p>IR RELIXIOSO</p> <p>IR RESIDENCIAL</p> <p>IS SANITARIO</p> <p>IS SOCIOCULTURAL</p> <p>IS SEGURIDADE</p> <p>TITULARIDADE</p> <p>IP1 PÚBLICA</p> <p>IP2 PRIVADA</p>	<p>SU-1 RUEIRO COMPACTO</p> <p>SU-2 RUEIRO CON PATÍO</p> <p>SU-3 EDIFICACIÓN AGRUPADA</p> <p>SU-4 MANTENIMENTO DAS CONDICIÓN DE ORDENACIÓN</p> <p>SU-5 VIVENDA UNIFAMILIAR</p> <p>SU-6 ACTIVIDADES TERCIARIAS</p> <p>SU-7 ACTIVIDADES INDUSTRIAIS</p> <p>SU-8 FINCA SINGULAR PROTEXIDA</p> <p>NRH NÚCLEO RURAL HISTÓRICO</p> <p>NRC NÚCLEO RURAL COMÚN</p>	<p>RESIDENCIAL</p> <p>SU/ Suble</p> <p>SNRC</p> <p>SNRH</p> <p>TERCIARIO</p> <p>SU/ Suble/ NRC</p> <p>INDUSTRIAL</p> <p>SU/ Suble</p>	<p>ARQUEOLÓXICO</p> <p>● PERÍMETRO DO BEN PROTEXIDO / ELEMENTO PUNTUAL</p> <p>■■■■■■■■■■ CONTORNO DE PROTECCIÓN</p> <p>■■■■■■■■■■ CONTORNO ESPECIAL DE PROTECCIÓN</p> <p>GA 15075XXX CÓDIGO DE ELEMENTO ARQUEOLÓXICO</p> <p>ARQUITECTÓNICO / ETNOGRÁFICO / NATURAL</p> <p>● PERÍMETRO DO BEN PROTEXIDO / ELEMENTO PUNTUAL</p> <p>■■■■■■■■■■ CONTORNO DE PROTECCIÓN</p> <p>■■■■■■■■■■ CÓDIGO DE ELEMENTO</p>		<p>PLAN XERAL DE ORDENACIÓN MUNICIPAL</p> <p>SADA</p> <p>DOCUMENTO DE APROBACIÓN PROVISIONAL</p> <p>FEBREIRO 2016</p> <p>ORDENACIÓN DETALLADA</p> <p>ZONIFICACIÓN</p> <p>CÓDIGO DE PLANO:</p> <p>OD-Z-G1</p> <p>A1: 1/2.000 A3: 1/4.000</p>	<p>MONTEVIVA ARQUITECTURA S.L.P.</p> <p>ANGEL L. MONTEOLIVA DÍAZ ARQUITECTO</p>				



DELIMITACIÓNS	ÁREAS DE PLANEAMENTO	SIMBOLOXÍA	SISTEMAS	ORDENANZAS	USOS	PATRIMONIO
<ul style="list-style-type: none"> ---+--- LÍMITE MUNICIPAL SOLO URBANO ----- DISTRITOS DO SOLO URBANO ----- SOLO URBANIZABLE ----- SOLO DE NÚCLEO RURAL DESLINDE DO D.P.M.T. +++++ SERVIZUME PROTECCIÓN DE COSTAS ----- ZONA DE INFLUENCIA ----- D.P.M.T. ----- LÍÑA DE RIBEIRA 	<ul style="list-style-type: none"> AP.R. ÁREA DE PLANEAMENTO REMITIDO <ul style="list-style-type: none"> P.E.R.I. (PLAN ESPECIAL DE REFORMA INTERIOR) P.E.P.R.I. (PLAN ESPECIAL DE PROTECCIÓN E REFORMA INTERIOR) P.E.P.C.H. (PLAN ESPECIAL DE PROTECCIÓN DE CASO HISTÓRICO) P.E.O.N.R. (PLAN ESPECIAL DE ORDENACIÓN DE NÚCLEO RURAL) P.E.I.D. (PLAN ESPECIAL DE INFRAESTRUTURAS E DOTACIÓNS) P.E.P.I.D. (PLAN ESPECIAL DE PROTECCIÓN, INFRAESTRUTURAS E DOTACIÓNS) P.E.P.O.I.D. (PLAN ESPECIAL DE PROTECCIÓN, ORDENACIÓN, INFRAESTRUTURAS E DOTACIÓNS) P.P. (PLAN ESPECIAL DE PROTECCIÓN) P.P.P. (PLAN PARCIAL EN SECTOR DE SOLO URBANIZABLE) AP.S. ÁREA DE PLANEAMENTO SUBSISTENTE <ul style="list-style-type: none"> S.A.U./P.P. (PLAN PARCIAL) AP.D. ÁREA DE PLANEAMENTO DETALLADO 	<ul style="list-style-type: none"> — ALIÑACIÓN ----- LÍÑA DE FONDO OU RECUCAMENTO (LÍÑA LÍMITE DE EDIFICACIÓN NAS ESTRADAS) ----- LÍÑA DE SOPORTAL OU PASO EN PLANTA BAIXA D.1 DISTRITO NÚMERO ----- CAMBIO DE ORDENANZA OU ALTURA IV ALTURA MÁXIMA ⊙ APARCAMENTO 	<ul style="list-style-type: none"> EQUIPAMENTO ESPAAZO LIBRE INFRAESTRUTURA INFRAEST. PORTUARIA VIARIO MOBILIDADE SOSTIBBLE USO <ul style="list-style-type: none"> IA ADMINISTRATIVO IA ALMACENAXE IA ASISTENCIAL IA DEPORTIVO IA EDUCATIVO IR RELIXIOSO IR RESIDENCIAL IS SANITARIO IS SOCIOCULTURAL IS SEGURIDADE TITULARIDADE <ul style="list-style-type: none"> IP) PÚBLICA IP) PRIVADA 	<ul style="list-style-type: none"> SU-1 RUEIRO COMPACTO SU-2 RUEIRO CON PATIO SU-3 EDIFICACIÓN AGRUPADA SU-4 MANTEMENTO DAS CONDICIÓN DE ORDENACIÓN SU-5 VIVENDA UNIFAMILIAR SU-6 ACTIVIDADES TERCIARIAS SU-7 ACTIVIDADES INDUSTRIAS SU-8 FINCA SINGULAR PROTEXIDA NRH NÚCLEO RURAL HISTÓRICO NRC NÚCLEO RURAL COMÚN 	<ul style="list-style-type: none"> RESIDENCIAL <ul style="list-style-type: none"> SU/ Suble SNRC SNRH TERCIARIO <ul style="list-style-type: none"> SU/ Suble/ NRC INDUSTRIAL <ul style="list-style-type: none"> SU/ Suble 	<ul style="list-style-type: none"> ARQUEOLÓXICO <ul style="list-style-type: none"> ● PERÍMETRO DO BEN PROTEXIDO / ELEMENTO PUNTUAL CONTORNO DE PROTECCIÓN CONTORNO ESPECIAL DE PROTECCIÓN GA 15075XXX CÓDIGO DE ELEMENTO ARQUEOLÓXICO ARQUITECTÓNICO / ETNOGRÁFICO / NATURAL ● PERÍMETRO DO BEN PROTEXIDO / ELEMENTO PUNTUAL CONTORNO DE PROTECCIÓN CÓDIGO DE ELEMENTO

PLAN XERAL DE ORDENACIÓN MUNICIPAL

SADA

DOCUMENTO DE APROBACIÓN PROVISIONAL

ORDENACIÓN DETALLADA

ZONIFICACIÓN

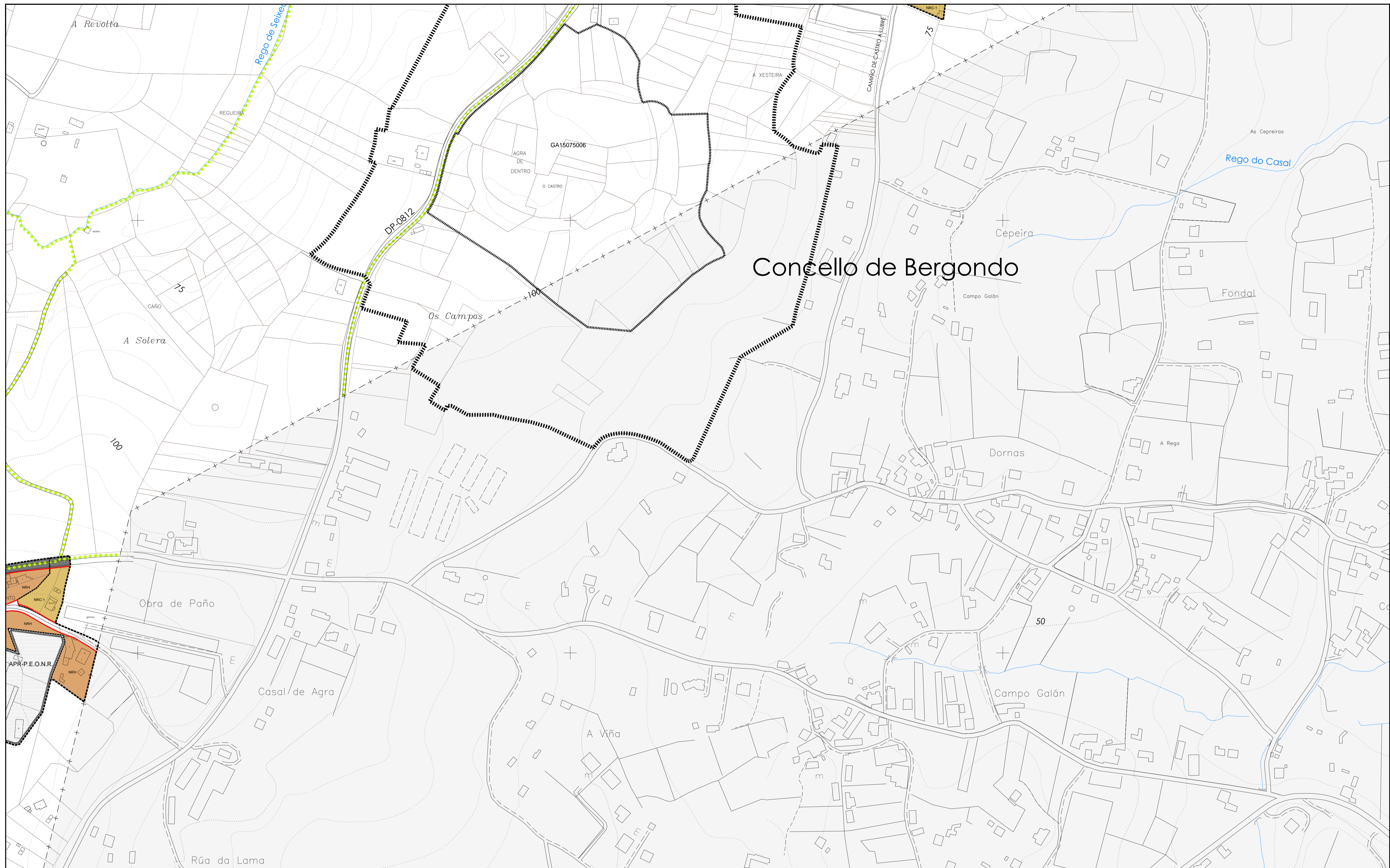
ANGEL L. MONTEOLIVA DÍAZ, ARQUITECTO

FEBREIRO 2016

CÓDIGO DE PLANO:

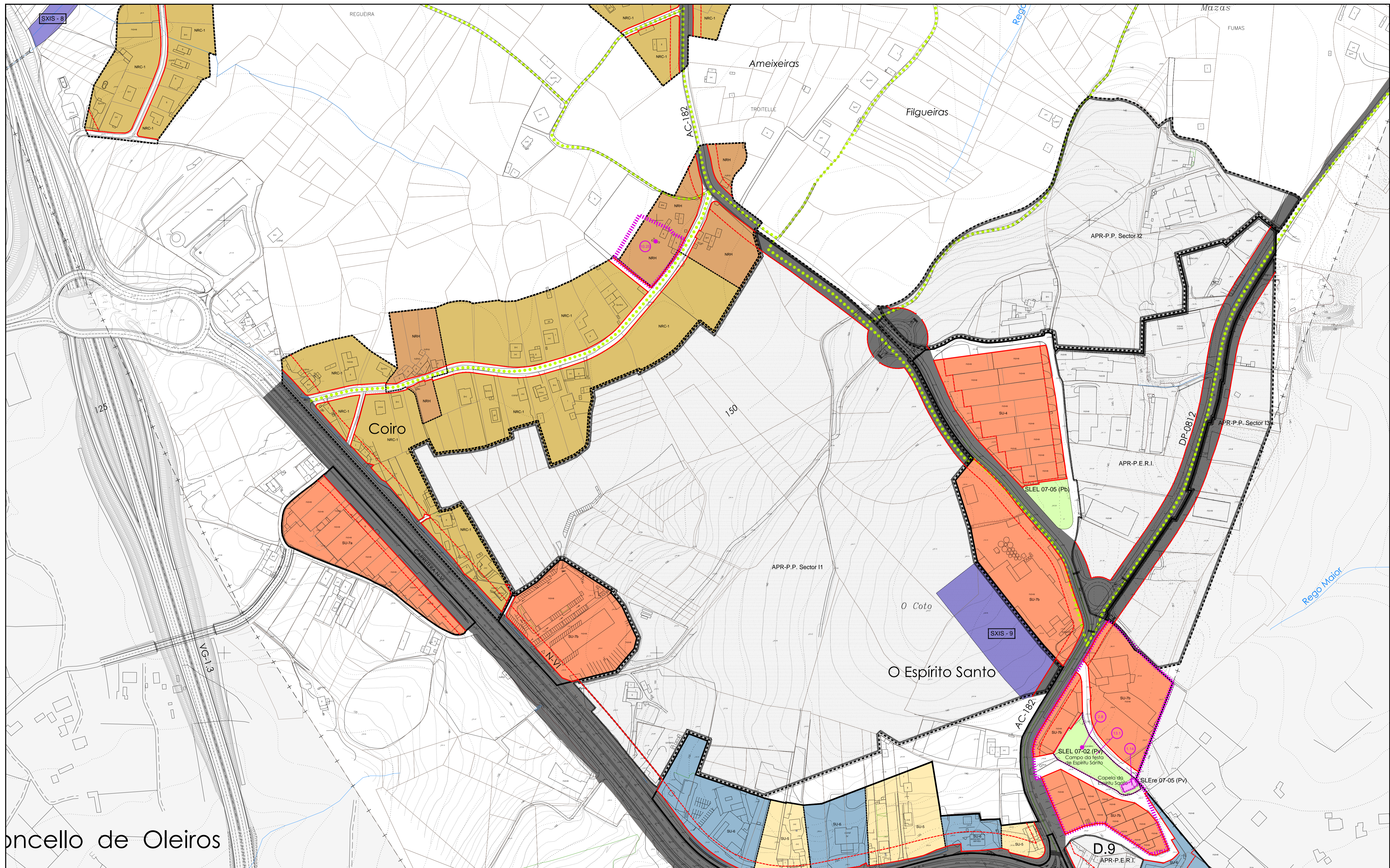
OD-Z-G2

A1: 1/2.000 A3: 1/4.000



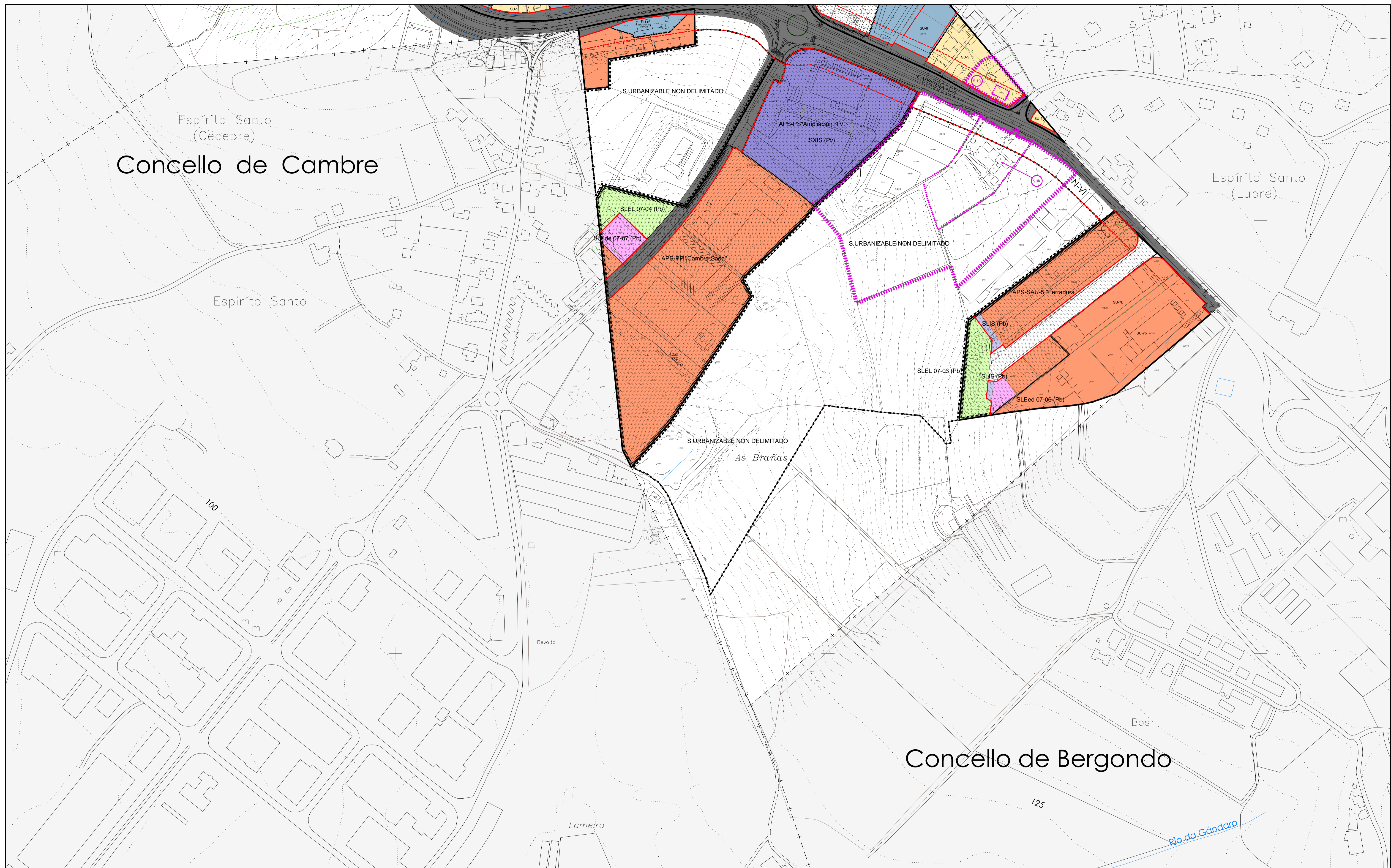
Concello de Bergondo

DELIMITACIÓNS	ÁREAS DE PLANEAMENTO	SIMBOLOXÍA	SISTEMAS	ORDENANZAS	USOS	PATRIMONIO	MAPA DE LOCALIZACIÓN	PLAN XERAL DE ORDENACIÓN MUNICIPAL	SADA	DOCUMENTO DE APROBACIÓN PROVISIONAL	FEBREIRO 2016	CÓDIGO DE PLANO:	OD-Z-G3	A1: 1/2.000 A3: 1/4.000
<p>---+--- LÍMITE MUNICIPAL</p> <p>SOLO URBANO</p> <p>----- DISTRITOS DO SOLO URBANO</p> <p>----- SOLO URBANIZABLE</p> <p>----- SOLO DE NÚCLEO RURAL</p> <p>DESLINDE DO D.P.M.T.</p> <p>+++++ SERVIDUME PROTECCIÓN DE COSTAS</p> <p>----- ZONA DE INFLUENCIA</p> <p>----- D.P.M.T.</p> <p>----- LIÑA DE RIBEIRA</p>	<p>ÁREA DE PLANEAMENTO REMITIDO</p> <p>P.E.R.I. (PLAN ESPECIAL DE REFORMA INTERIOR)</p> <p>P.E.P.R.I. (PLAN ESPECIAL DE PROTECCIÓN E REFORMA INTERIOR)</p> <p>P.E.P.C.H. (PLAN ESPECIAL DE PROTECCIÓN DE CASCO HISTÓRICO)</p> <p>P.E.O.N.R. (PLAN ESPECIAL DE ORDENACIÓN DE NÚCLEO RURAL)</p> <p>P.E.I.D. (PLAN ESPECIAL DE INFRAESTRUTURAS E DOTACIÓNS)</p> <p>P.E.P.I.D. (PLAN ESPECIAL DE PROTECCIÓN, INFRAESTRUTURAS E DOTACIÓNS)</p> <p>P.E.P.O.I.D. (PLAN ESPECIAL DE PROTECCIÓN, ORDENACIÓN, INFRAESTRUTURAS E DOTACIÓNS)</p> <p>P.E.P. (PLAN ESPECIAL DE PROTECCIÓN)</p> <p>P.P. (PLAN PARCIAL EN SECTOR DE SOLO URBANIZABLE)</p> <p>ÁREA DE PLANEAMENTO SUBSISTENTE</p> <p>S.A.U./P.P. (PLAN PARCIAL)</p> <p>ÁREA DE PLANEAMENTO DETALLADO</p>	<p>ALIANCIÓN</p> <p>LIÑA DE FONDO OU RECUEMANTO (LIÑA LÍMITE DE EDIFICACIÓN NAS ESTRADAS)</p> <p>LIÑA DE SOPORTAL OU PASO EN PLANTA BAIXA</p> <p>D.1 DISTRITO NÚMERO</p> <p>IV ALTURA MÁXIMA</p> <p>P APARCAMENTO</p>	<p>EQUIPAMENTO</p> <p>ESPACIO LIBRE</p> <p>INFRAESTRUTURA</p> <p>INFRAEST. PORTUARIA</p> <p>VIARIO</p> <p>MOBILIDADE SOSTIBLE</p> <p>USO</p> <p>IA ADMINISTRATIVO</p> <p>IA ALMACENAXE</p> <p>IA ASISTENCIAL</p> <p>IA DEPORTIVO</p> <p>IA EDUCATIVO</p> <p>IR RELIXIOSO</p> <p>IR RESIDENCIAL</p> <p>IS SANITARIO</p> <p>IS SOCIOCULTURAL</p> <p>IS SEGURIDADE</p> <p>TITULARIDADE</p> <p>IPUBLICA</p> <p>IPRIVADA</p>	<p>SU-1 RUEIRO COMPACTO</p> <p>SU-2 RUEIRO CON PATIO</p> <p>SU-3 EDIFICACIÓN AGRUPADA</p> <p>SU-4 MANTEMENTO DAS CONDICIÓN DE ORDENACIÓN</p> <p>SU-5 VIVENDA UNIFAMILIAR</p> <p>SU-6 ACTIVIDADES TERCIARIAS</p> <p>SU-7 ACTIVIDADES INDUSTRIAIS</p> <p>SU-8 FINCA SINGULAR PROTEXIDA</p> <p>NRH NÚCLEO RURAL HISTÓRICO</p> <p>NRC NÚCLEO RURAL COMÚN</p>	<p>RESIDENCIAL</p> <p>SU/ Suble</p> <p>SNRC</p> <p>SNRH</p> <p>TERCIARIO</p> <p>SU/ Suble/ NRC</p> <p>INDUSTRIAL</p> <p>SU/ Suble</p>	<p>ARQUEOLÓXICO</p> <p>PERÍMETRO DO BEN PROTEXIDO / ELEMENTO PUNTUAL</p> <p>CONTORNO DE PROTECCIÓN</p> <p>CONTORNO ESPECIAL DE PROTECCIÓN</p> <p>GA 15075XXX CÓDIGO DE ELEMENTO ARQUEOLÓXICO</p> <p>ARQUITECTÓNICO / ETNOGRÁFICO / NATURAL</p> <p>PERÍMETRO DO BEN PROTEXIDO / ELEMENTO PUNTUAL</p> <p>CONTORNO DE PROTECCIÓN</p> <p>CÓDIGO DE ELEMENTO</p>		<p>PLAN XERAL DE ORDENACIÓN MUNICIPAL</p> <p>SADA</p> <p>ORDENACIÓN DETALLADA</p> <p>ZONIFICACIÓN</p> <p>MONTEOLIVA ARQUITECTURA S.L.P.</p> <p>ANGEL L. MONTEOLIVA DÍAZ, ARQUITECTO</p>	<p>DOCUMENTO DE APROBACIÓN PROVISIONAL</p> <p>FEBREIRO 2016</p>	<p>CÓDIGO DE PLANO:</p> <p>OD-Z-G3</p> <p>A1: 1/2.000 A3: 1/4.000</p>				



Concello de Oleiros

DELIMITACIÓNS	ÁREAS DE PLANEAMENTO	SIMBOLOXÍA	SISTEMAS	ORDENANZAS	USOS	PATRIMONIO	GRILLA	PLANO
<ul style="list-style-type: none"> ---+--- LIMITE MUNICIPAL SOLO URBANO ----- DISTRITOS DO SOLO URBANO ----- SOLO URBANIZABLE ----- SOLO DE NÚCLEO RURAL DESLINDE DO D.P.M.T. +++++ SERVIDUME PROTECCIÓN DE COSTAS ----- ZONA DE INFLUENCIA ----- D.P.M.T. ----- LIÑA DE RIBEIRA 	<ul style="list-style-type: none"> AP.R. ÁREA DE PLANEAMENTO REMITIDO <ul style="list-style-type: none"> P.E.R.I. (PLAN ESPECIAL DE REFORMA INTERIOR) P.E.P.R.I. (PLAN ESPECIAL DE PROTECCIÓN E REFORMA INTERIOR) P.E.P.C.H. (PLAN ESPECIAL DE PROTECCIÓN DE CASCO HISTÓRICO) P.E.O.N.R. (PLAN ESPECIAL DE ORDENACIÓN DE NÚCLEO RURAL) P.E.I.D. (PLAN ESPECIAL DE INFRAESTRUTURAS E DOTACIÓNS) P.E.P.I.D. (PLAN ESPECIAL DE PROTECCIÓN, INFRAESTRUTURAS E DOTACIÓNS) P.E.P.O.I.D. (PLAN ESPECIAL DE PROTECCIÓN, ORDENACIÓN, INFRAESTRUTURAS E DOTACIÓNS) P.P.P. (PLAN ESPECIAL DE PROTECCIÓN) P.P.P. (PLAN PARCIAL EN SECTOR DE SOLO URBANIZABLE) AP.S. ÁREA DE PLANEAMENTO SUBSISTENTE <ul style="list-style-type: none"> S.A.U./P.P. (PLAN PARCIAL) AP.D. ÁREA DE PLANEAMENTO DETALLADO 	<ul style="list-style-type: none"> ALIANCIÓN LIÑA DE FONDO OU RECUIAMENTO (LIÑA LÍMITE DE EDIFICACIÓN NAS ESTRADAS) LIÑA DE SOPORTAL OU PASO EN PLANTA BAIXA D.1 DISTRITO NÚMERO CAMBIO DE ORDENANZA OU ALTURA ALTURA MÁXIMA APARCAMENTO 	<ul style="list-style-type: none"> EQUIPAMENTO ESPACIO LIBRE INFRAESTRUTURA INFRAEST. PORTUARIA VIARIO MOBILIDADE SOSTIBBLE USO <ul style="list-style-type: none"> 10 ADMINISTRATIVO 11 ALMACENAXE 12 ASISTENCIAL 13 DEPORTIVO 14 EDUCATIVO 15 RELIXIOSO 16 RESIDENCIAL 17 SANITARIO 18 SOCIOCULTURAL 19 SEGURIDADE 	<ul style="list-style-type: none"> SU-1 RUEIRO COMPACTO SU-2 RUEIRO CON PATIO SU-3 EDIFICACIÓN AGRUPADA SU-4 MANTENIMENTO DAS CONDICIÓN DE ORDENACIÓN SU-5 VIVENDA UNIFAMILIAR SU-6 ACTIVIDADES TERCIARIAS SU-7 ACTIVIDADES INDUSTRIAIS SU-8 FINCA SINGULAR PROTEXIDA NRH NÚCLEO RURAL HISTÓRICO NRC NÚCLEO RURAL COMÚN 	<ul style="list-style-type: none"> RESIDENCIAL <ul style="list-style-type: none"> SU/ Suble SNRC SNRH TERCIARIO <ul style="list-style-type: none"> SU/ Suble/ NRC INDUSTRIAL <ul style="list-style-type: none"> SU/ Suble 	<ul style="list-style-type: none"> ARQUEOLÓXICO <ul style="list-style-type: none"> PERIMETRO DO BEN PROTEXIDO / ELEMENTO PUNTUAL CONTORNO DE PROTECCIÓN CONTORNO ESPECIAL DE PROTECCIÓN CÓDIGO DE ELEMENTO ARQUEOLÓXICO ARQUITECTÓNICO / ETNOGRÁFICO / NATURAL PERIMETRO DO BEN PROTEXIDO / ELEMENTO PUNTUAL CONTORNO DE PROTECCIÓN CÓDIGO DE ELEMENTO 		<p>PLAN XERAL DE ORDENACIÓN MUNICIPAL</p> <p>SADA</p> <p>DOCUMENTO DE APROBACIÓN PROVISIONAL FEBREIRO 2016</p> <p>ORDENACIÓN DETALLADA</p> <p>ZONIFICACIÓN</p> <p>CÓDIGO DE PLANO: OD-Z-H2</p> <p>A1: 1/2.000 A3: 1/4.000</p>



DELIMITACIÓNS	ÁREAS DE PLANEAMENTO	SIMBOLOXÍA	SISTEMAS	ORDENANZAS	USOS	PATRIMONIO	MAPA DE LOCALIZACIÓN	PLAN XERAL DE ORDENACIÓN MUNICIPAL	DOCUMENTO DE APROBACIÓN PROVISIONAL	FEBREIRO 2016
<ul style="list-style-type: none"> ---+--- LÍMITE MUNICIPAL SOLO URBANO ----- DISTRITOS DO SOLO URBANO ----- SOLO URBANIZABLE ----- SOLO DE NÚCLEO RURAL ----- DESLINDE DO D.P.M.T. +++++ SERVIDUME PROTECCIÓN DE COSTAS ----- ZONA DE INFLUENCIA ----- D.P.M.T. ----- LIÑA DE RIBEIRA 	<ul style="list-style-type: none"> AP.R. ÁREA DE PLANEAMENTO REMITIDO <ul style="list-style-type: none"> P.E.R.I. (PLAN ESPECIAL DE REFORMA INTERIOR) P.E.P.R.I. (PLAN ESPECIAL DE PROTECCIÓN E REFORMA INTERIOR) P.E.P.C.H. (PLAN ESPECIAL DE PROTECCIÓN DE CASCO HISTÓRICO) P.E.O.N.R. (PLAN ESPECIAL DE ORDENACIÓN DE NÚCLEO RURAL) P.E.I.D. (PLAN ESPECIAL DE INFRAESTRUTURAS E DOTACIÓNS) P.E.P.I.D. (PLAN ESPECIAL DE PROTECCIÓN, INFRAESTRUTURAS E DOTACIÓNS) P.E.P.O.I.D. (PLAN ESPECIAL DE PROTECCIÓN, ORDENACIÓN, INFRAESTRUTURAS E DOTACIÓNS) P.E.P. (PLAN ESPECIAL DE PROTECCIÓN) P.P. (PLAN PARCIAL EN SECTOR DE SOLO URBANIZABLE) AP.S. ÁREA DE PLANEAMENTO SUBSISTENTE <ul style="list-style-type: none"> S.A.U./P.P. (PLAN PARCIAL) AP.D. ÁREA DE PLANEAMENTO DETALLADO 	<ul style="list-style-type: none"> ----- ALIÑACIÓN ----- LIÑA DE FONDO OU RECUEMANTO (LIÑA LÍMITE DE EDIFICACIÓN NAS ESTRADAS) ----- LIÑA DE SOPORTAL OU PASO EN PLANTA BAIXA D.1 DISTRITO NÚMERO ----- CAMBIO DE ORDENANZA OU ALTURA IV ALTURA MÁXIMA (P) APARCAMENTO 	<ul style="list-style-type: none"> EQUIPAMENTO ESPACIO LIBRE INFRAESTRUTURA INFRAEST. PORTUARIA VIARIO MOBILIDADE SOSTIBLE USO <ul style="list-style-type: none"> ed ADMINISTRATIVO al ALMACENAXE as ASISTENCIAL de DEPORTIVO ed EDUCATIVO re RELIXIOSO rs RESIDENCIAL sa SANITARIO sc SOCIOCULTURAL se SEGURIDADE TITULARIDADE <ul style="list-style-type: none"> (P) PÚBLICA (P) PRIVADA 	<ul style="list-style-type: none"> SU-1 RUEIRO COMPACTO SU-2 RUEIRO CON PATIO SU-3 EDIFICACIÓN AGRUPADA SU-4 MANTEMENTO DAS CONDICIÓN DE ORDENACIÓN SU-5 VIVENDA UNIFAMILIAR SU-6 ACTIVIDADES TERCIARIAS SU-7 ACTIVIDADES INDUSTRIAIS SU-8 FINCA SINGULAR PROTEXIDA NRH NÚCLEO RURAL HISTÓRICO NRC NÚCLEO RURAL COMÚN 	<ul style="list-style-type: none"> RESIDENCIAL <ul style="list-style-type: none"> SU/ Suble SNRC SNRH TERCIARIO <ul style="list-style-type: none"> SU/ Suble/ NRC INDUSTRIAL <ul style="list-style-type: none"> SU/ Suble 	<ul style="list-style-type: none"> ARQUEOLÓXICO <ul style="list-style-type: none"> PERÍMETRO DO BEN PROTEXIDO / ELEMENTO PUNTUAL CONTORNO DE PROTECCIÓN CONTORNO ESPECIAL DE PROTECCIÓN CODIGO DE ELEMENTO ARQUEOLÓXICO ARQUITECTÓNICO / ETNOGRÁFICO / NATURAL PERÍMETRO DO BEN PROTEXIDO / ELEMENTO PUNTUAL CONTORNO DE PROTECCIÓN CODIGO DE ELEMENTO 		<p>SADA</p> <p>ORDENACIÓN DETALLADA</p> <p>ZONIFICACIÓN</p> <p>ANGEL L. MONTEOLIVA DÍAZ ARQUITECTO</p>	<p>DOCUMENTO DE APROBACIÓN PROVISIONAL</p> <p>FEBREIRO 2016</p>	<p>CÓDIGO DE PLANO:</p> <p>OD-Z-12</p> <p>A1: 1/2.000 A3: 1/4.000</p>