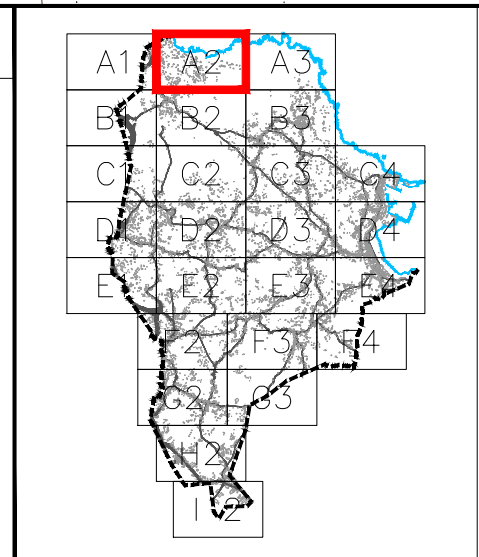
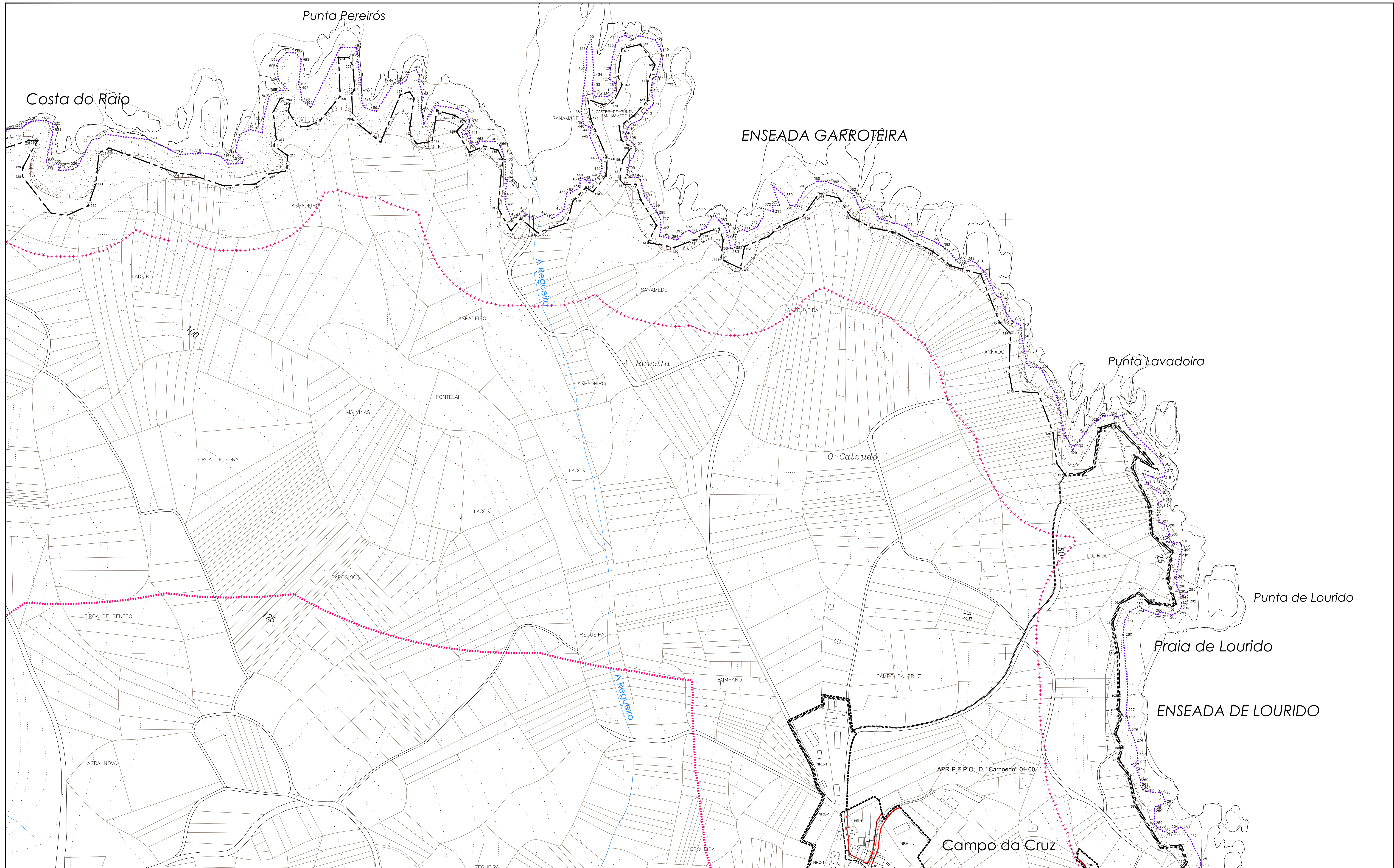


DELIMITACIÓN	DESLINDE DO D.P.M.T.	SIMBOLOXÍA	DESLINDE DO D.P.M.T.
<ul style="list-style-type: none"> <li>---+--- LÍMITE MUNICIPAL</li> <li>— SOLO URBANO</li> <li>— DISTRICTOS DO SOLO URBANO</li> <li>— SOLO URBANIZABLE</li> <li>— SOLO DE NÚCLEO RURAL</li> <li>— LÍMITE DE ÁREA DE PLANEAMENTO OU XESTIÓN</li> </ul>	<ul style="list-style-type: none"> <li>+++++ SERVIZUME PROTECCIÓN DE COSTAS</li> <li>----- ZONA DE INFLUENCIA</li> <li>----- D.P.M.T.</li> <li>----- LÍMITE DE RIBEIRA</li> </ul>	<ul style="list-style-type: none"> <li>— ALIÑACIÓN</li> <li>----- LÍMITE DE FONDO OU REQUAMENTO (LÍMITE DE EDIFICACIÓN NAS ESTRADAS)</li> <li>----- LÍMITE DE SOPORTAL OU PASO EN PLANTA BAIXA</li> </ul>	<ul style="list-style-type: none"> <li>φ-116,00 RASANTE</li> <li>ACOTACIÓN DE RÚAS E FONDOS</li> <li>ANCHO DE RÚA EXISTENTE</li> <li>ACOTACIÓN DE REQUAMENTO EN ESTRADAS (LÍMITE EXTERIOR DA CALZADA DA ESTRADA)</li> </ul>

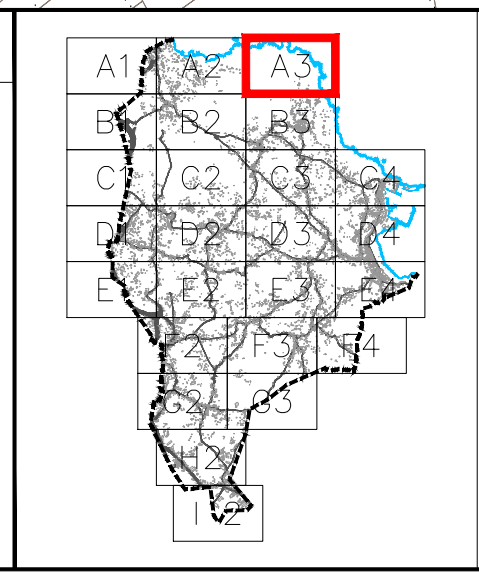


<b>PLAN XERAL DE ORDENACIÓN MUNICIPAL</b> <b>SADA</b>			
<b>DOCUMENTO PARA APROBACIÓN DEFINITIVA</b>			
<b>MARZO 2017</b>		<b>ORDENACIÓN DETALLADA</b>	
<b>COTAS E RASANTES</b>		<b>CÓDIGO DE PLANO:</b> <b>OD-CR-A2</b>	
<small>ANGEL L. MONTEVILLA DÍAZ, ARQUITECTO</small>		<small>A1: 1/2.000 A3: 1/4.000</small>	



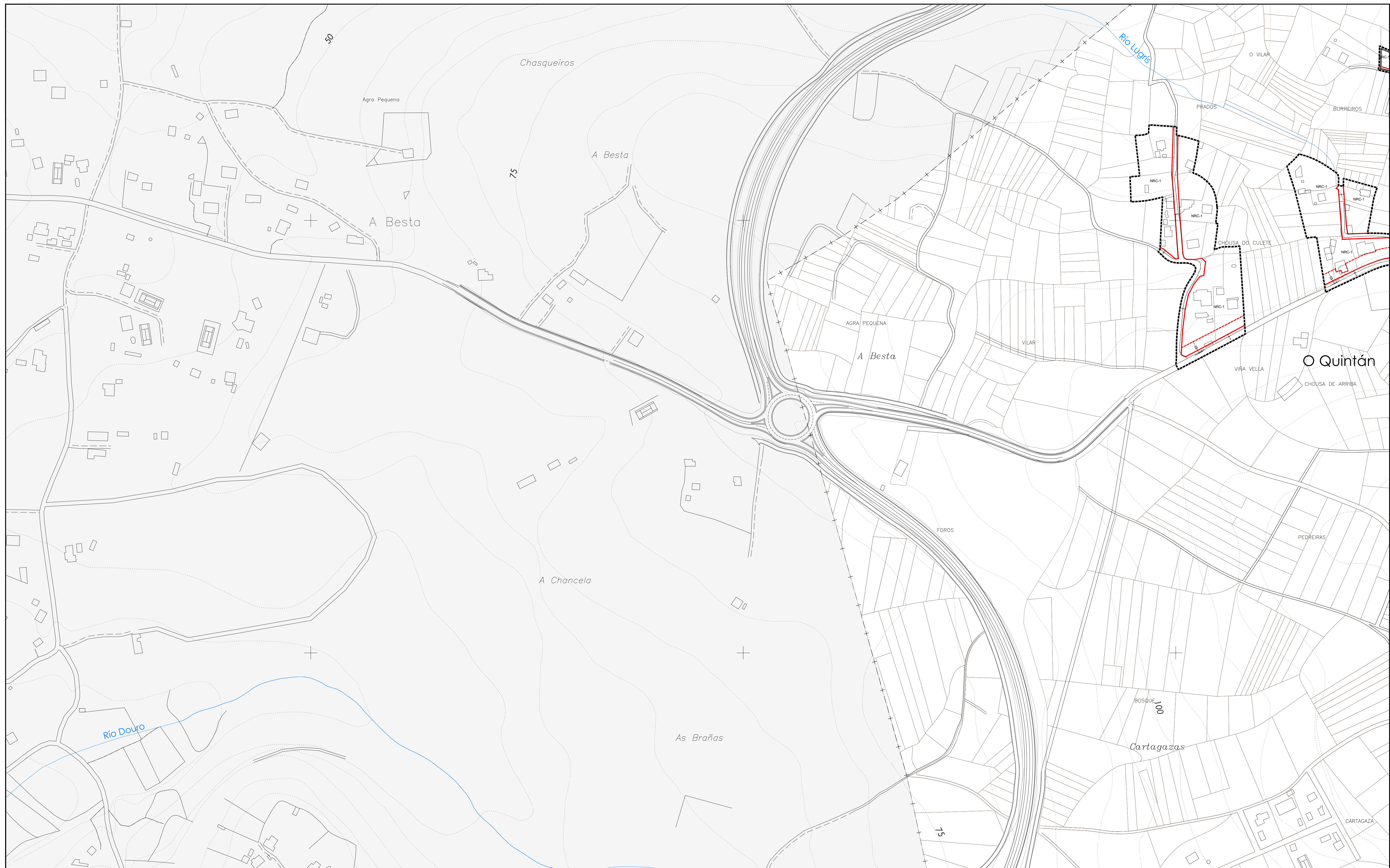


DELIMITACIÓN	DESLINDE DO D.P.M.T.	SIMBOLOXÍA	
---+--- LÍMITE MUNICIPAL	+++++ SERVIZUME PROTECCIÓN DE COSTAS	— ALIÑACIÓN	⊕-116.00 RASANTE
— SOLO URBANO	●●●●● ZONA DE INFLUENCIA	- - - LIÑA DE FONDO OU REQUJAMENTO (LIÑA LÍMITE DE EDIFICACIÓN NAS ESTRADAS)	— ACOTACIÓN DE RÚAS E FONDOS
— DISTRICTOS DO SOLO URBANO	— D.P.M.T.	●●●●● LIÑA DE SOPORTAL OU PASO EN PLANTA BAIXA	— ANCHO DE RÚA EXISTENTE
— SOLO URBANIZABLE	●●●●● LIÑA DE RIBEIRA		— ACOTACIÓN DE REQUJAMENTO EN ESTRADAS LEG. LÍMITE EXTERIOR DA CALZADA DA ESTRADA
— SOLO DE NÚCLEO RURAL			
— LÍMITE DE ÁREA DE PLANEAMENTO OU XESTIÓN			

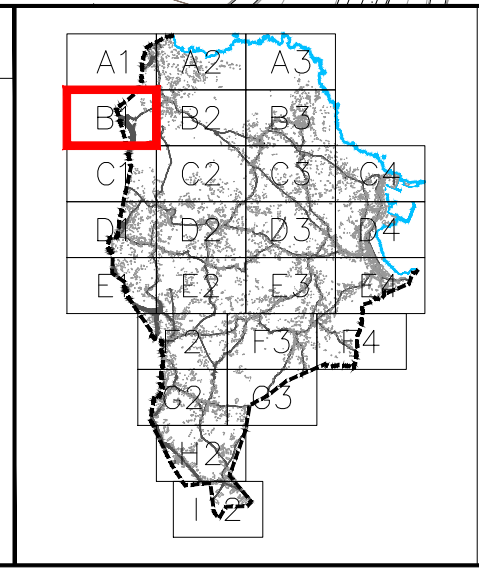


PLAN XERAL DE ORDENACIÓN MUNICIPAL		<b>SADA</b>			
DOCUMENTO PARA APROBACIÓN DEFINITIVA		MARZO 2017		CÓDIGO DE PLANO:	
ORDENACIÓN DETALLADA		COTAS E RASANTES		OD-CR-A3	
 MONTELIVA ARQUITECTURA, S.L.P. ANGEL L. MONTELIVA DÍAZ, ARQUITECTO				A1: 1/2.000 A3: 1/4.000	



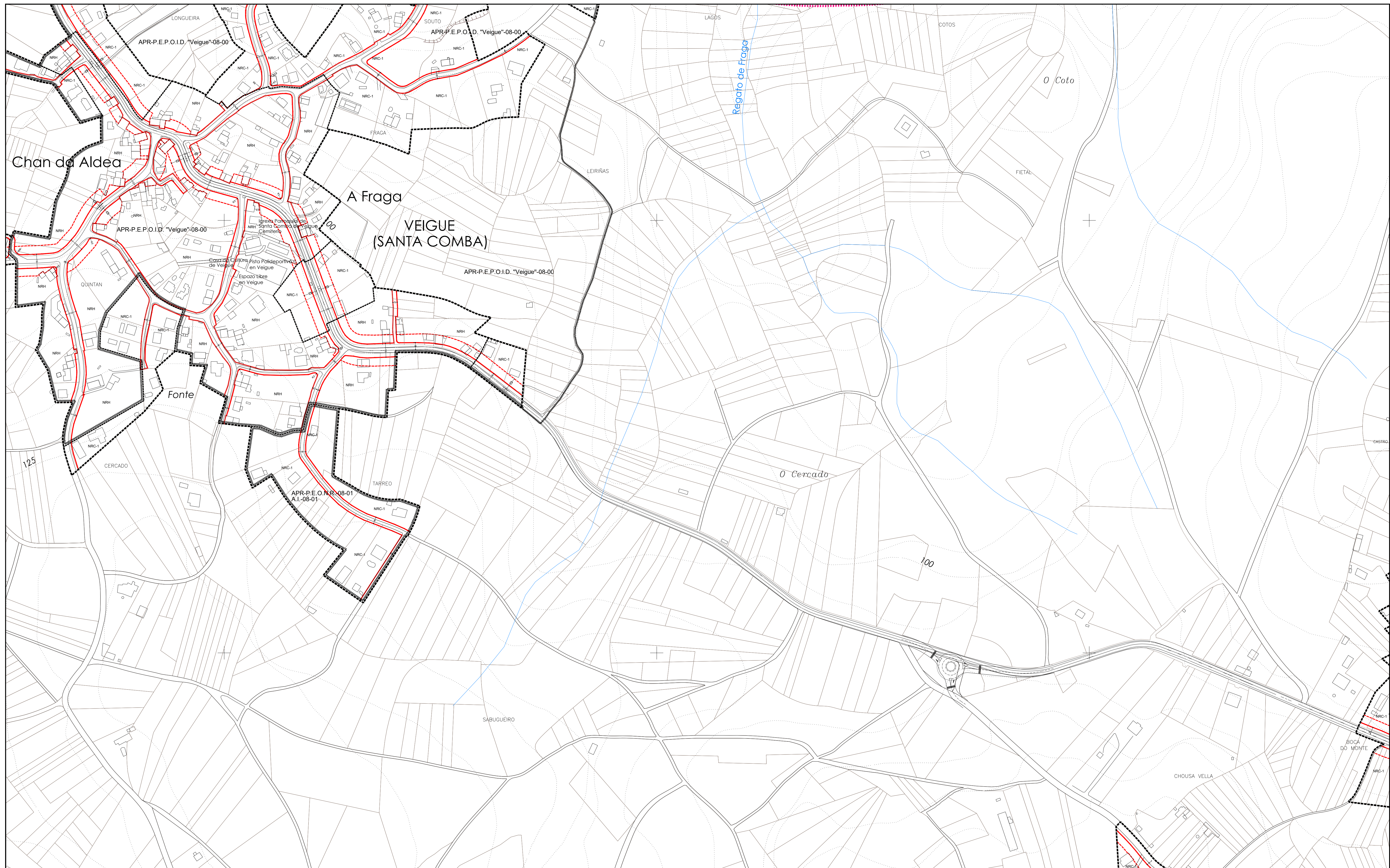


DELIMITACIÓN	DESLINDE DO D.P.M.T.	SIMBOLOXÍA	SIMBOLOXÍA
<ul style="list-style-type: none"> <li>- - - - LÍMITE MUNICIPAL</li> <li>— — — SOLO URBANO</li> <li>— — — DISTritos DO SOLO URBANO</li> <li>— — — SOLO URBANIZABLE</li> <li>— — — SOLO DE NÚCLEO RURAL</li> <li>— — — LÍMITE DE ÁREA DE PLANEAMENTO OU XESTIÓN</li> </ul>	<ul style="list-style-type: none"> <li>+++++ SERVIDUME PROTECCIÓN DE COSTAS</li> <li>+++++ ZONA DE INFLUENCIA</li> <li>— — — D.P.M.T.</li> <li>— — — LIÑA DE RIBEIRA</li> </ul>	<ul style="list-style-type: none"> <li>— — — ALIÑACIÓN</li> <li>— — — LIÑA DE FONDO OU RECUJAMENTO (LIÑA LÍMITE DE EDIFICACIÓN NAS ESTRADAS)</li> <li>— — — LIÑA DE SOPORTAL OU PASO EN PLANTA BAIXA</li> </ul>	<ul style="list-style-type: none"> <li>— — — RASANTE</li> <li>— — — ACOTACIÓN DE RÚAS E FONDOS</li> <li>— — — ANCHO DE RÚA EXISTENTE</li> <li>— — — ACOTACIÓN DE RECUJAMENTO EN ESTRADAS</li> <li>— — — L.E.C. - LÍMITE EXTERIOR DA CALZADA DA ESTRADA</li> </ul>

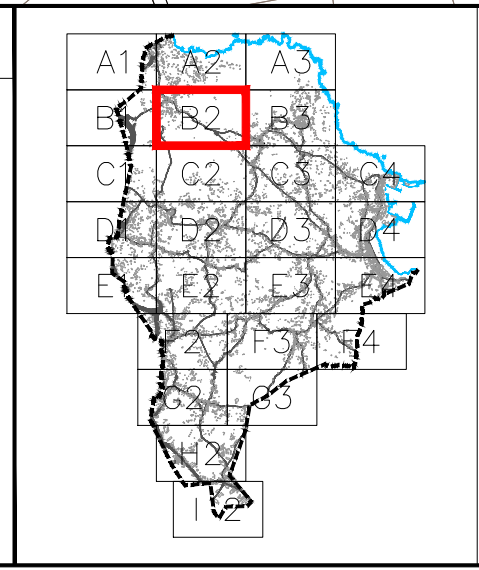


<b>PLAN XERAL DE ORDENACIÓN MUNICIPAL</b>		<h1>SADA</h1>			
<b>DOCUMENTO PARA APROBACIÓN DEFINITIVA</b>		<b>MARZO 2017</b>			
				<b>ORDENACIÓN DETALLADA</b>	
<b>COTAS E RASANTES</b>		<b>CÓDIGO DE PLANO:</b> <b>OD-CR-B1</b>		<b>A1: 1/2.000 A3: 1/4.000</b>	



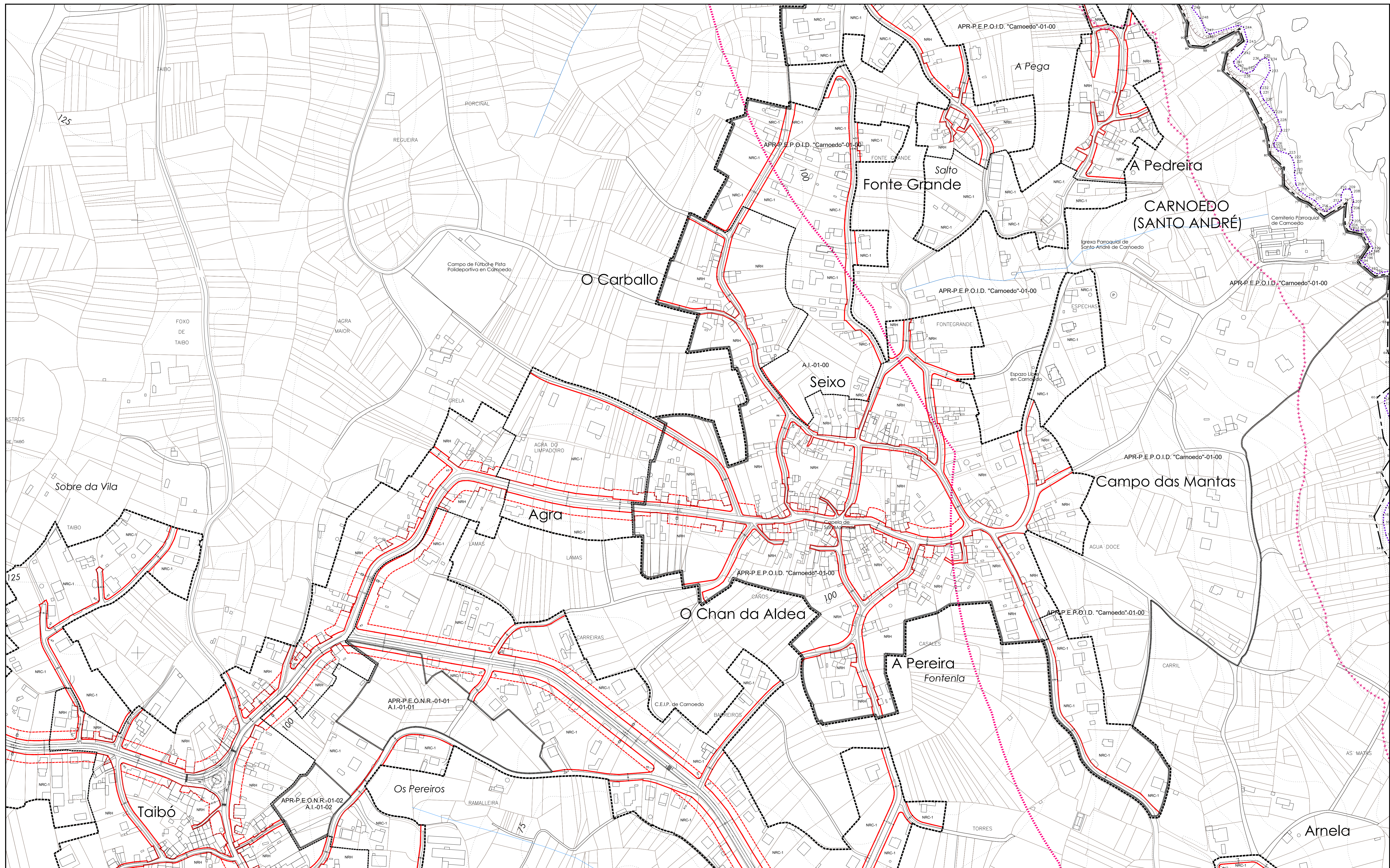


DELIMITACIÓN	DESLINDE DO D.P.M.T.	SIMBOLOXÍA	ALINEACIÓN
<ul style="list-style-type: none"> <li>---+--- LÍMITE MUNICIPAL</li> <li>— SOLO URBANO</li> <li>— DISTritos DO SOLO URBANO</li> <li>— SOLO URBANIZABLE</li> <li>— SOLO DE NÚCLEO RURAL</li> <li>— LÍMITE DE ÁREA DE PLANEAMENTO OU XESTIÓN</li> </ul>	<ul style="list-style-type: none"> <li>+++++ SERVIZUME PROTECCIÓN DE COSTAS</li> <li>----- ZONA DE INFLUENCIA</li> <li>--- D.P.M.T.</li> <li>----- LIÑA DE RIBEIRA</li> </ul>	<ul style="list-style-type: none"> <li>— ALINEACIÓN</li> <li>--- LIÑA DE FONDO OU RECUAMENTO (LIÑA LÍMITE DE EDIFICACIÓN NAS ESTRADAS)</li> <li>----- LIÑA DE SOPORTAL OU PASO EN PLANTA BAIXA</li> </ul>	<ul style="list-style-type: none"> <li>φ-116,00 RASANTE</li> <li>— ACOTACIÓN DE RÚAS E FONDOS</li> <li>— ANCHO DE RÚA EXISTENTE</li> <li>φ LEG. ACOTACIÓN DE RECUAMENTO EN ESTRADAS</li> </ul>



PLAN XERAL DE ORDENACIÓN MUNICIPAL		<b>SADA</b>		MARZO 2017	
DOCUMENTO PARA APROBACIÓN DEFINITIVA		ORDENACIÓN DETALLADA		CÓDIGO DE PLANO:	
COTAS E RASANTES		ANGEL L. MONTEOLIVA DÍAZ, ARQUITECTO		OD-CR-B2	
ANGEL L. MONTEOLIVA DÍAZ, ARQUITECTO		ANGEL L. MONTEOLIVA DÍAZ, ARQUITECTO		A1: 1/2.000 A3: 1/4.000	



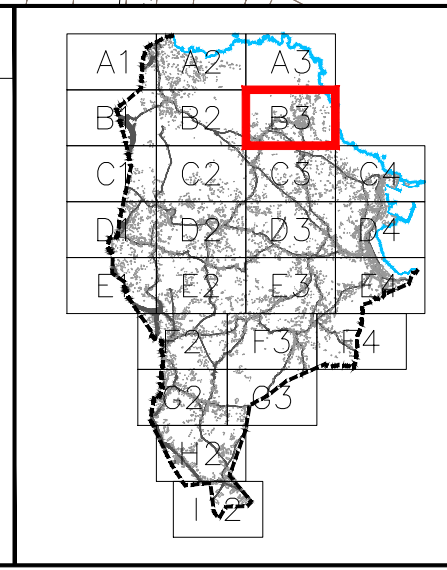


DELIMITACIÓN	
---+---	LÍMITE MUNICIPAL
—	SOLO URBANO
—	DISTRITOS DO SOLO URBANO
—	SOLO URBANIZABLE
—	SOLO DE NÚCLEO RURAL
—	LÍMITE DE ÁREA DE PLANEAMENTO OU XESTIÓN

DESLINDE DO D.P.M.T.	
+++++	SERVIDUME PROTECCIÓN DE COSTAS
-----	ZONA DE INFLUENCIA
-----	D.P.M.T.
-----	LIÑA DE RIBEIRA

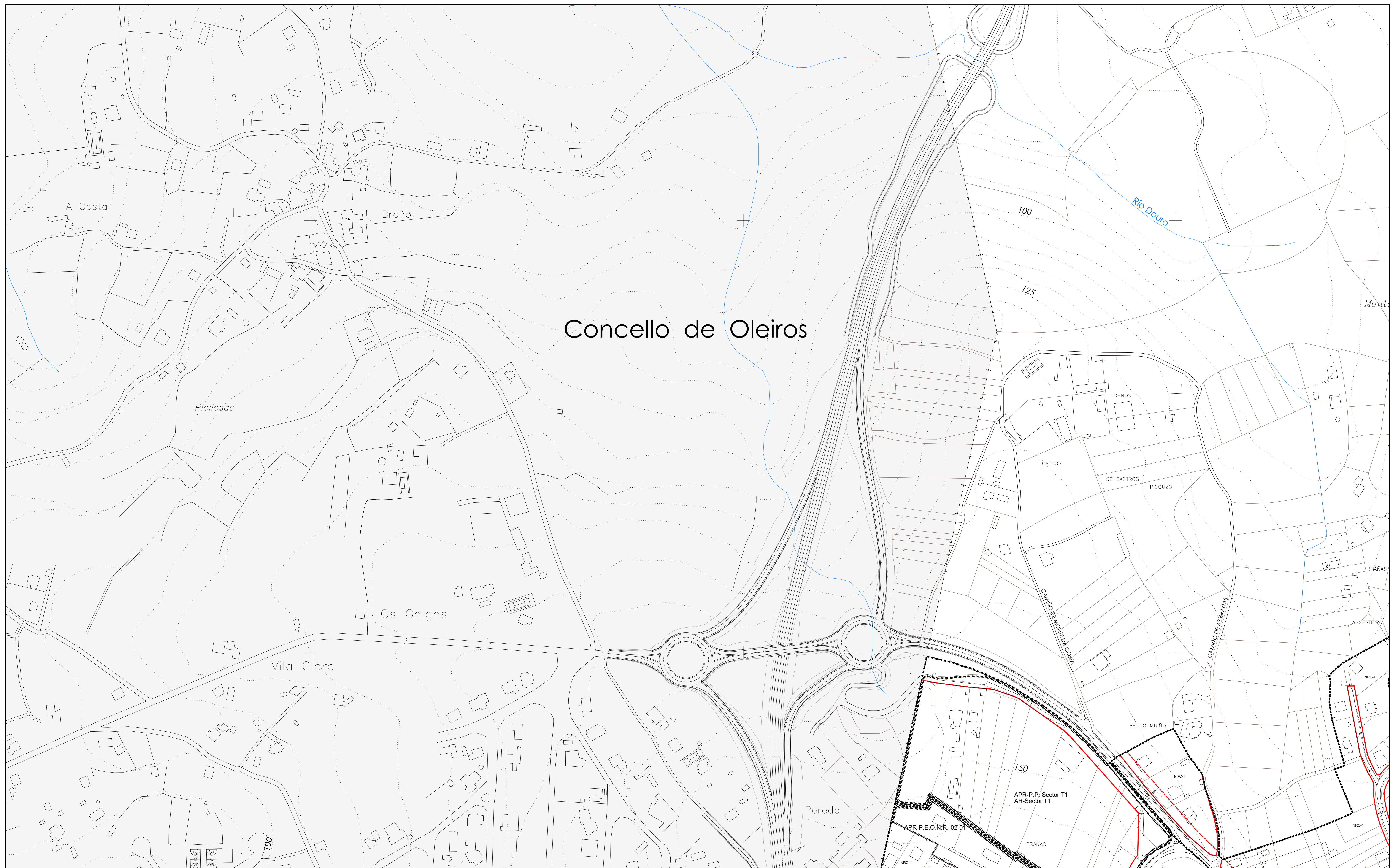
SIMBOLOXÍA	
—	ALIANCIÓN
-----	LIÑA DE FONDO OU REQUAMENTO (LIÑA LÍMITE DE EDIFICACIÓN NAS ESTRADAS)
-----	LIÑA DE SOPORTAL OU PASO EN PLANTA BAIXA

RASANTE	
—	ACOTACIÓN DE RÚAS E FONDOS
—	ANCHO DE RÚA EXISTENTE
—	ACOTACIÓN DE REQUAMENTO EN ESTRADAS



<b>PLAN XERAL DE ORDENACIÓN MUNICIPAL</b>					
<b>DOCUMENTO PARA APROBACIÓN DEFINITIVA</b>		<b>MARZO 2017</b>			
				ORDENACIÓN DETALLADA <b>COTAS E RASANTES</b>	
				<b>CÓDIGO DE PLANO:</b> <b>OD-CR-B3</b>	
				A1: 1/2.000 A3: 1/4.000	

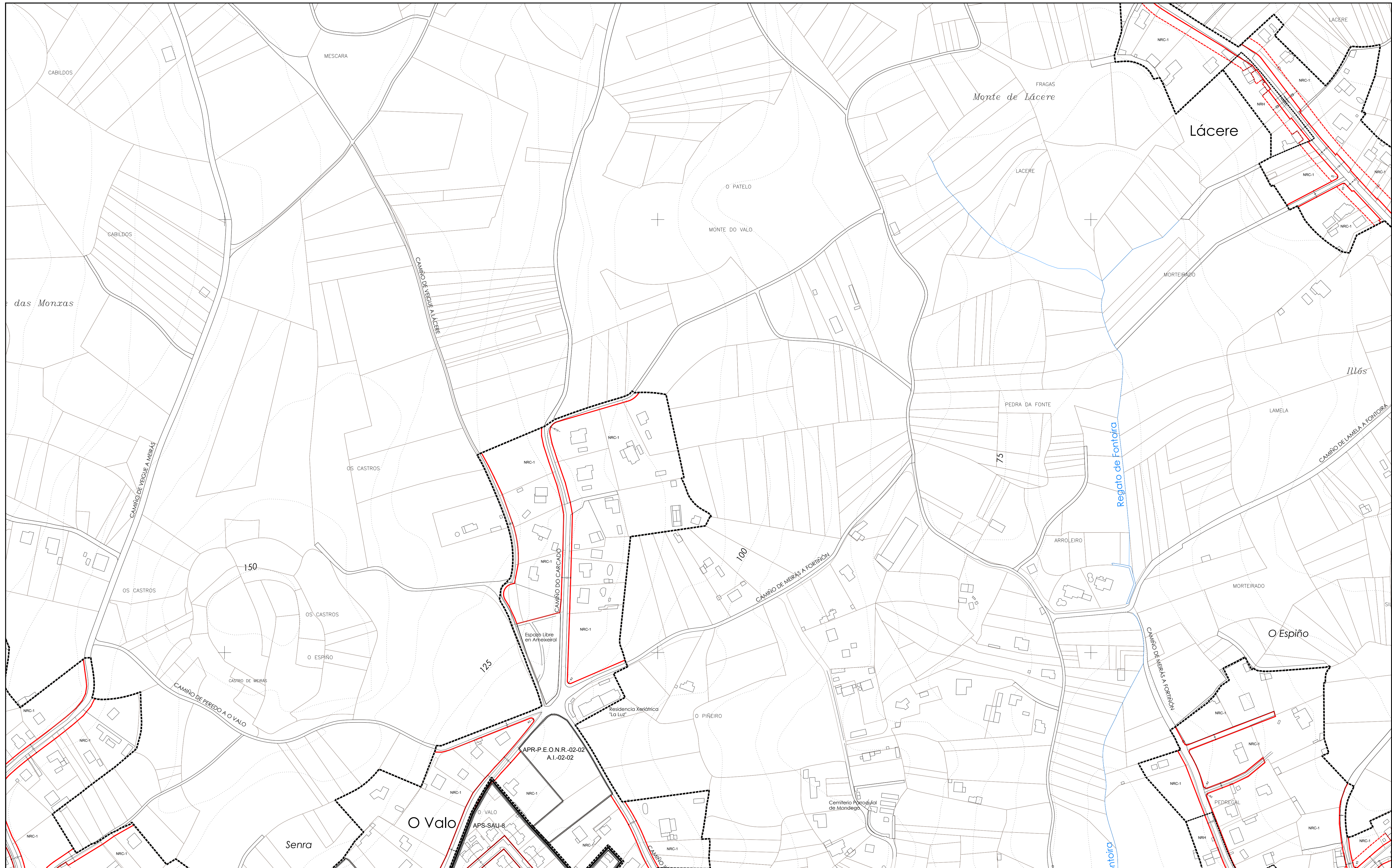




# Concello de Oleiros

DELIMITACIÓNS	DESLINDE DO D.P.M.T.	SIMBOLOXÍA	
<ul style="list-style-type: none"> <li>---+--- LÍMITE MUNICIPAL</li> <li>— SOLO URBANO</li> <li>— DISTRICTOS DO SOLO URBANO</li> <li>— SOLO URBANIZABLE</li> <li>— SOLO DE NÚCLEO RURAL</li> <li>— LÍMITE DE ÁREA DE PLANEAMENTO OU XESTIÓN</li> </ul>	<ul style="list-style-type: none"> <li>+++++ SERVIZUME PROTECCIÓN DE COSTAS</li> <li>----- ZONA DE INFLUENCIA</li> <li>--- D.P.M.T.</li> <li>----- LIÑA DE RIBEIRA</li> </ul>	<ul style="list-style-type: none"> <li>— ALIACIÓN</li> <li>--- LIÑA DE FONDO OU RECUAMENTO (LIÑA LÍMITE DE EDIFICACIÓN NAS ESTRADAS)</li> <li>----- LIÑA DE SOPORTAL OU PASO EN PLANTA BAIXA</li> </ul>	<ul style="list-style-type: none"> <li>±0.00 RASANTE</li> <li>— ACOTACIÓN DE RÚAS E FONDOS</li> <li>— ANCHO DE RÚA EXISTENTE</li> <li>— ACOTACIÓN DE RECUAMENTO EN ESTRADAS</li> <li>— L.E.G. LÍMITE EXTERIOR DA CALZADA DA ESTRADA</li> </ul>
			<p>PLAN XERAL DE ORDENACIÓN MUNICIPAL</p> <h2>SADA</h2> <p>DOCUMENTO PARA APROBACIÓN DEFINITIVA <b>MARZO 2017</b></p> <p>ORDENACIÓN DETALLADA</p> <h3>COTAS E RASANTES</h3> <p>MONTEOLIVA ARQUITECTURA, S.L.P. ANGEL L. MONTEOLIVA DÍAZ, ARQUITECTO</p> <p>CÓDIGO DE PLANO: <b>OD-CR-C1</b></p> <p>A1: 1/2.000 A3: 1/4.000</p>



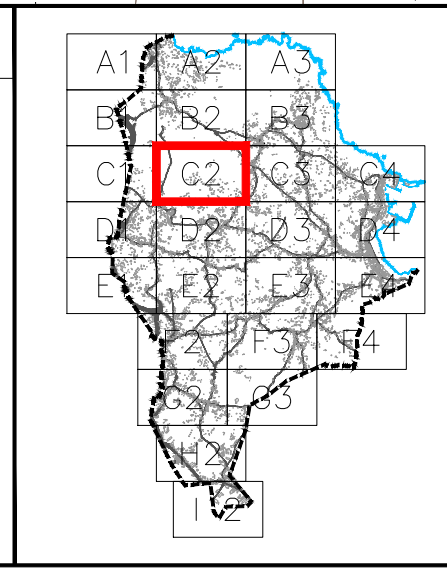


DELIMITACIÓN	
---+---	LÍMITE MUNICIPAL
—	SOLO URBANO
—	DISTRITOS DO SOLO URBANO
—	SOLO URBANIZABLE
—	SOLO DE NÚCLEO RURAL
—	LÍMITE DE ÁREA DE PLANEAMENTO OU XESTIÓN

DESLINDE DO D.P.M.T.	
+++++	SERVIDUME PROTECCIÓN DE COSTAS
-----	ZONA DE INFLUENCIA
---	D.P.M.T.
-----	LIÑA DE RIBEIRA

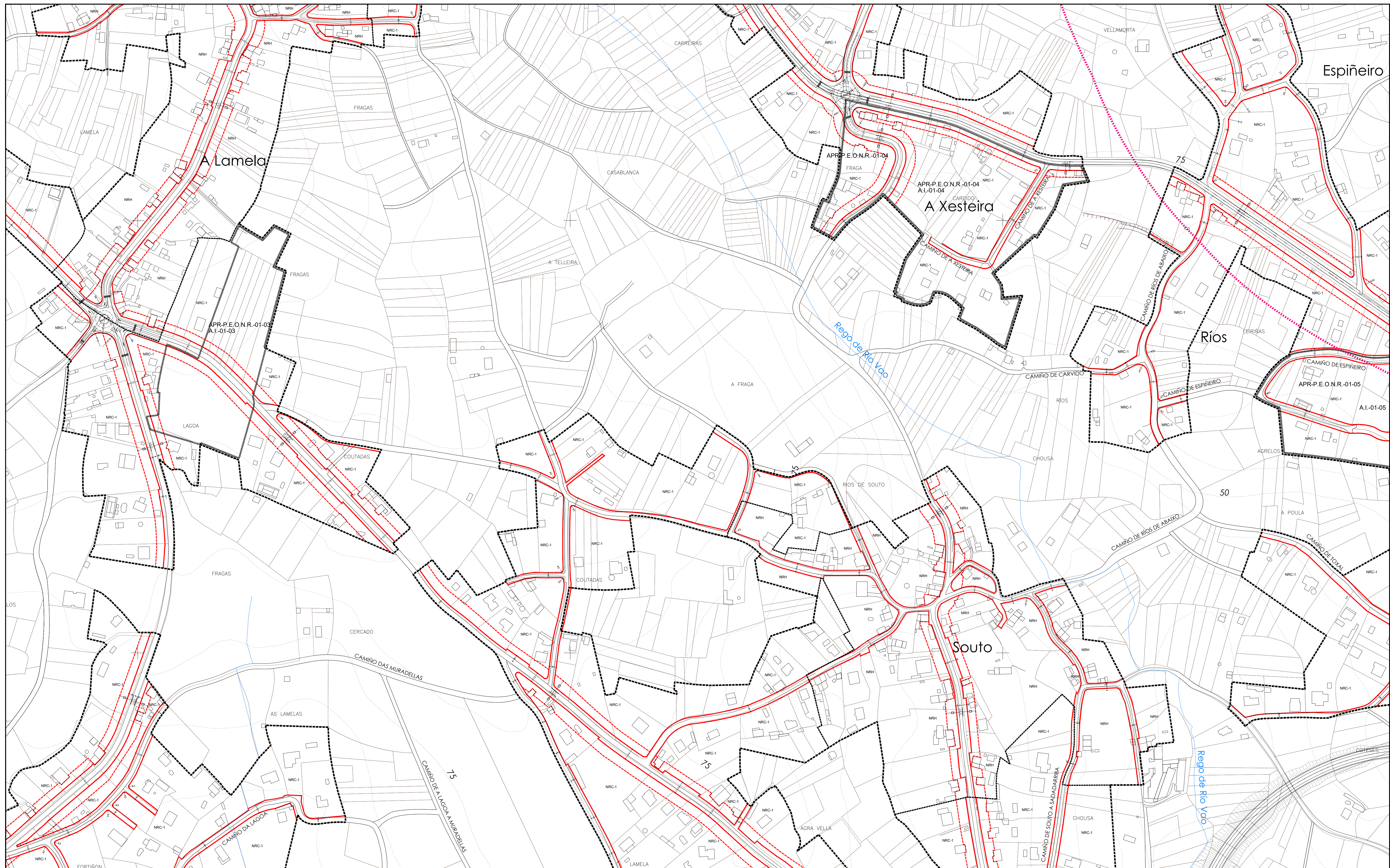
SIMBOLOXÍA	
—	ALIANCIÓN
---	LIÑA DE FONDO OU RECUAMENTO (LIÑA LÍMITE DE EDIFICACIÓN NAS ESTRADAS)
---	LIÑA DE SOPORTAL OU PASO EN PLANTA BAIXA

φ-11630	RASANTE
---	ACOTACIÓN DE RÚAS E FONDOS
---	ANCHO DE RÚA EXISTENTE
---	ACOTACIÓN DE RECUAMENTO EN ESTRADAS
---	LEG. -LÍMITE EXTERIOR DA CALZADA DE ESTRADA



PLAN XERAL DE ORDENACIÓN MUNICIPAL		<b>SADA</b>			
DOCUMENTO PARA APROBACIÓN DEFINITIVA		ORDENACIÓN DETALLADA		MARZO 2017	
COTAS E RASANTES		CÓDIGO DE PLANO:		OD-CR-C2	
		ANGEL L. MONTEOLIVA DÍAZ, ARQUITECTO		A1: 1/2.000 A3: 1/4.000	

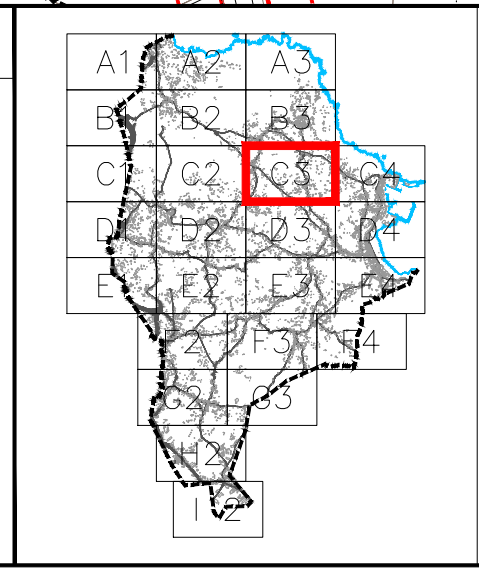




DELIMITACIÓNS	DESLINDE DO D.P.M.T.
---+--- LÍMITE MUNICIPAL	+++++ SERVITUDE PROTECCIÓN DE COSTAS
— SOLO URBANO	----- ZONA DE INFLUENCIA
----- DISTRITOS DO SOLO URBANO	--- D.P.M.T.
----- SOLO URBANIZABLE	----- LÍMITE DE RIBEIRA
----- SOLO DE NÚCLEO RURAL	
----- LÍMITE DE ÁREA DE PLANEAMENTO OU XESTIÓN	

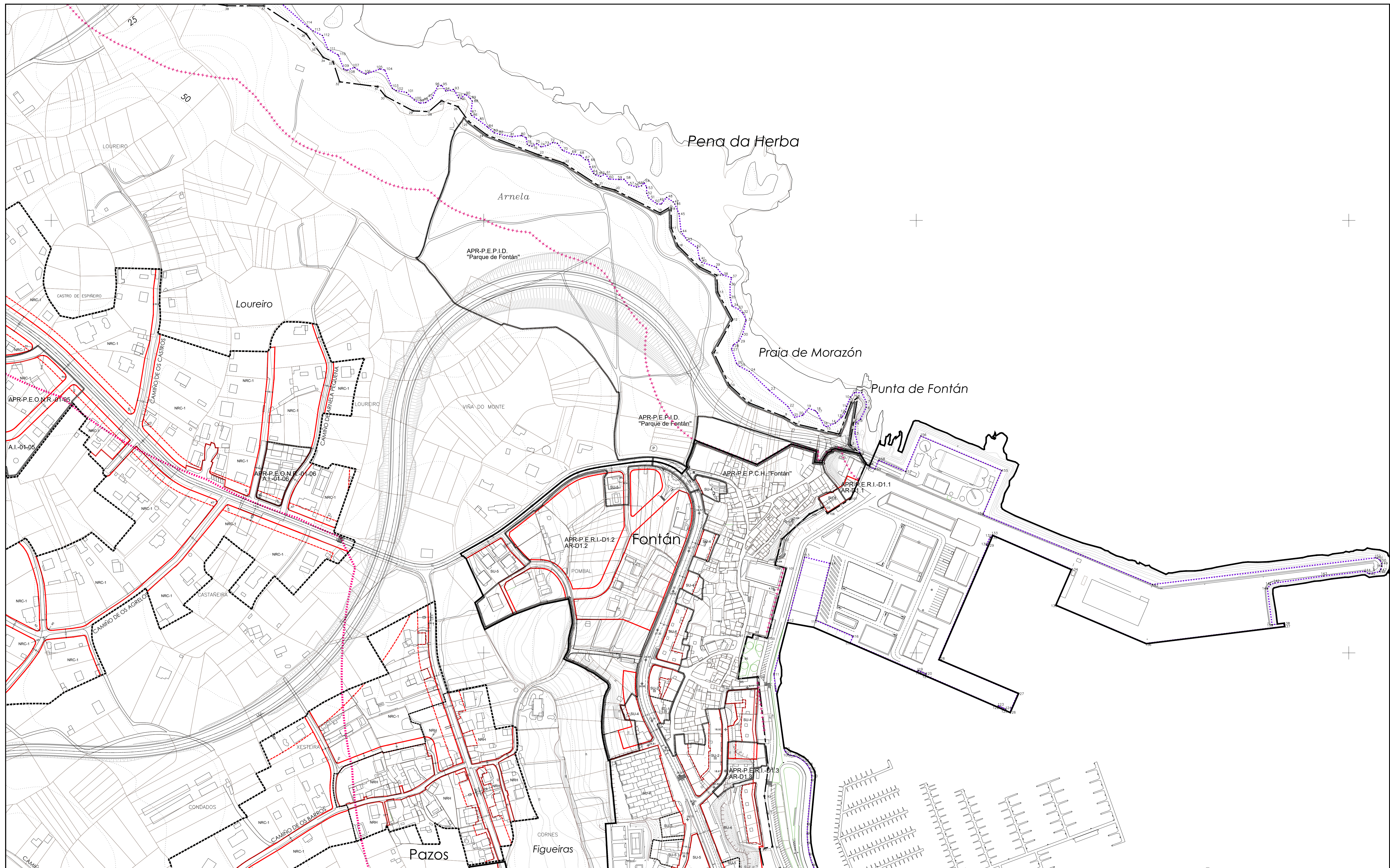
SIMBOLOXÍA
— ALIACIÓN
----- LIÑA DE FONDO OU REQUJAMENTO (LIÑA LÍMITE DE EDIFICACIÓN NAS ESTRADAS)
----- LIÑA DE SOPORTAL OU PASO EN PLANTA BAIXA

φ-15,00	RASANTE
-----	ACOTACIÓN DE RÚAS E FONDOS
-----	ANCHO DE RÚA EXISTENTE
φ	ACOTACIÓN DE REQUJAMENTO EN ESTRADAS
φ LEG.	LEG.-LÍMITE EXTERIOR DA CALZADA DA ESTRADA



 MONTEOLIVA ARQUITECTURA, S.L.P. ANXEL L. MONTEOLIVA DÍAZ, ARQUITECTO	 <b>SADA</b> PLAN XERAL DE ORDENACIÓN MUNICIPAL DOCUMENTO PARA APROBACIÓN DEFINITIVA ORDENACIÓN DETALLADA <b>COTAS E RASANTES</b>	 <b>MARZO 2017</b> CÓDIGO DE PLANO: <b>OD-CR-C3</b> A1: 1/2.000 A3: 1/4.000



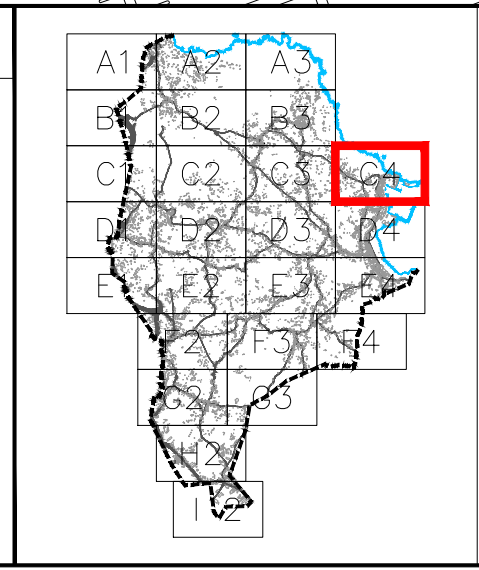


DELIMITACIÓNS
---+--- LÍMITE MUNICIPAL
— SOLO URBANO
— DISTRICTOS DO SOLO URBANO
— SOLO URBANIZABLE
— SOLO DE NÚCLEO RURAL
— LÍMITE DE ÁREA DE PLANEAMENTO OU XESTIÓN

DESLINDE DO D.P.M.T.
+++++ SERVIZUME PROTECCIÓN DE COSTAS
----- ZONA DE INFLUENCIA
--- D.P.M.T.
----- LIÑA DE RIBEIRA

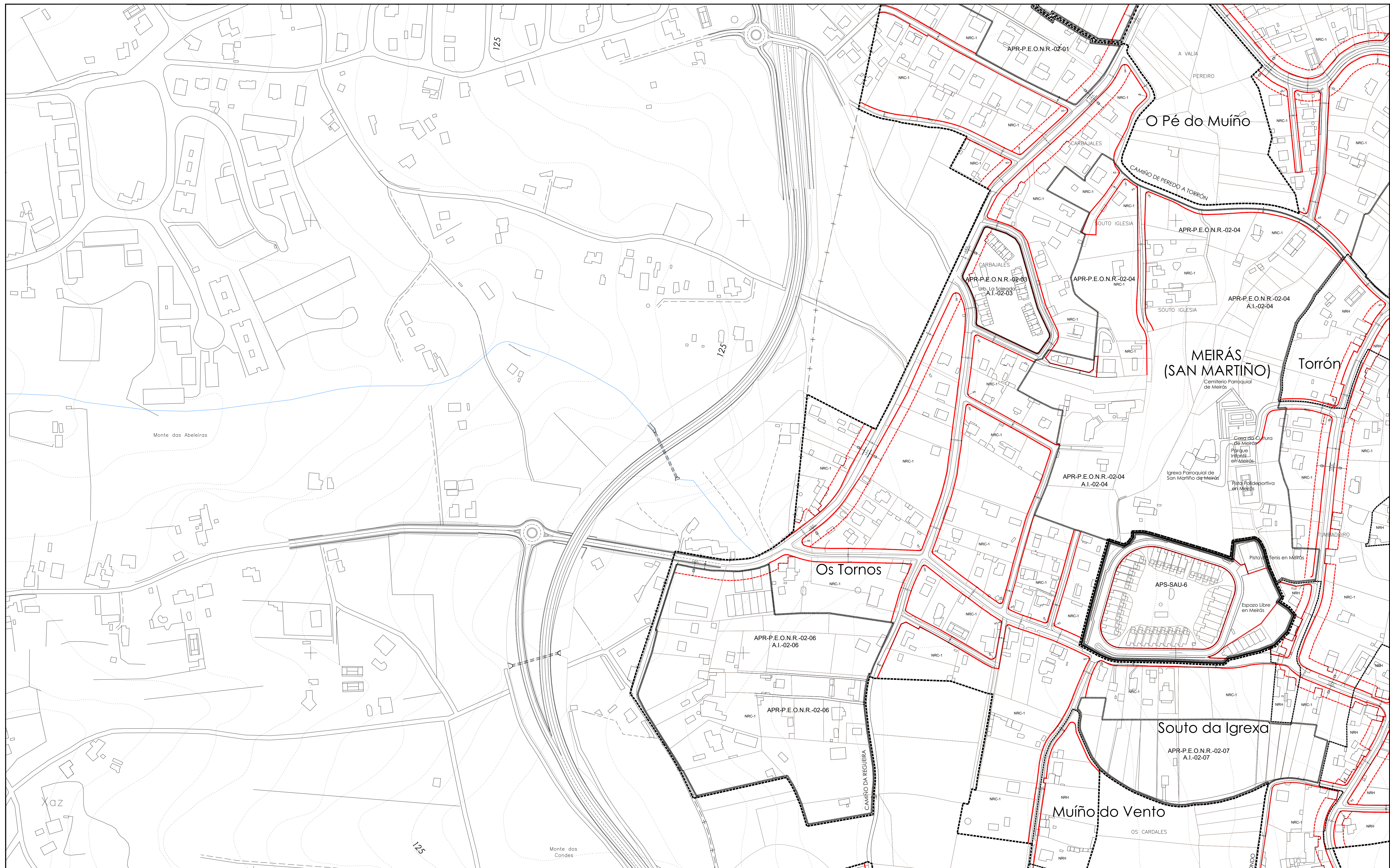
SIMBOLOXÍA
— ALIÑACIÓN
----- LIÑA DE FONDO OU REQUJAMENTO (LIÑA LÍMITE DE EDIFICACIÓN NAS ESTRADAS)
----- LIÑA DE SOPORTAL OU PASO EN PLANTA BAIXA

φ-116,20	RASANTE
—	ACOTACIÓN DE RÚAS E FONDOS
—	ANCHO DE RÚA EXISTENTE
—	ACOTACIÓN DE REQUJAMENTO EN ESTRADAS
—	LEG.



PLAN XERAL DE ORDENACIÓN MUNICIPAL		<b>SADA</b>			
DOCUMENTO PARA APROBACIÓN DEFINITIVA		ORDENACIÓN DETALLADA		MARZO 2017	
		COTAS E RASANTES		CÓDIGO DE PLANO: OD-CR-C4	
ANGEL L. MONTEOLIVA DÍAZ, ARQUITECTO				A1: 1/2.000 A3: 1/4.000	



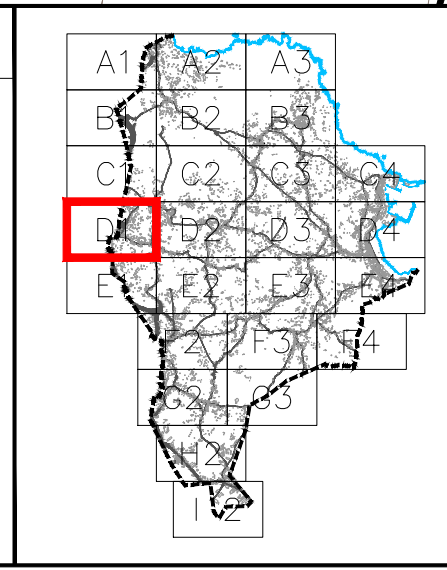


DELIMITACIÓN	
---+---	LÍMITE MUNICIPAL
—	SOLO URBANO
—	DISTRITOS DO SOLO URBANO
—	SOLO URBANIZABLE
—	SOLO DE NÚCLEO RURAL
—	LÍMITE DE ÁREA DE PLANEAMENTO OU XESTIÓN

DESLINDE DO D.P.M.T.	
+++++	SERVIDUME PROTECCIÓN DE COSTAS
-----	ZONA DE INFLUENCIA
---	D.P.M.T.
-----	LIÑA DE RIBEIRA

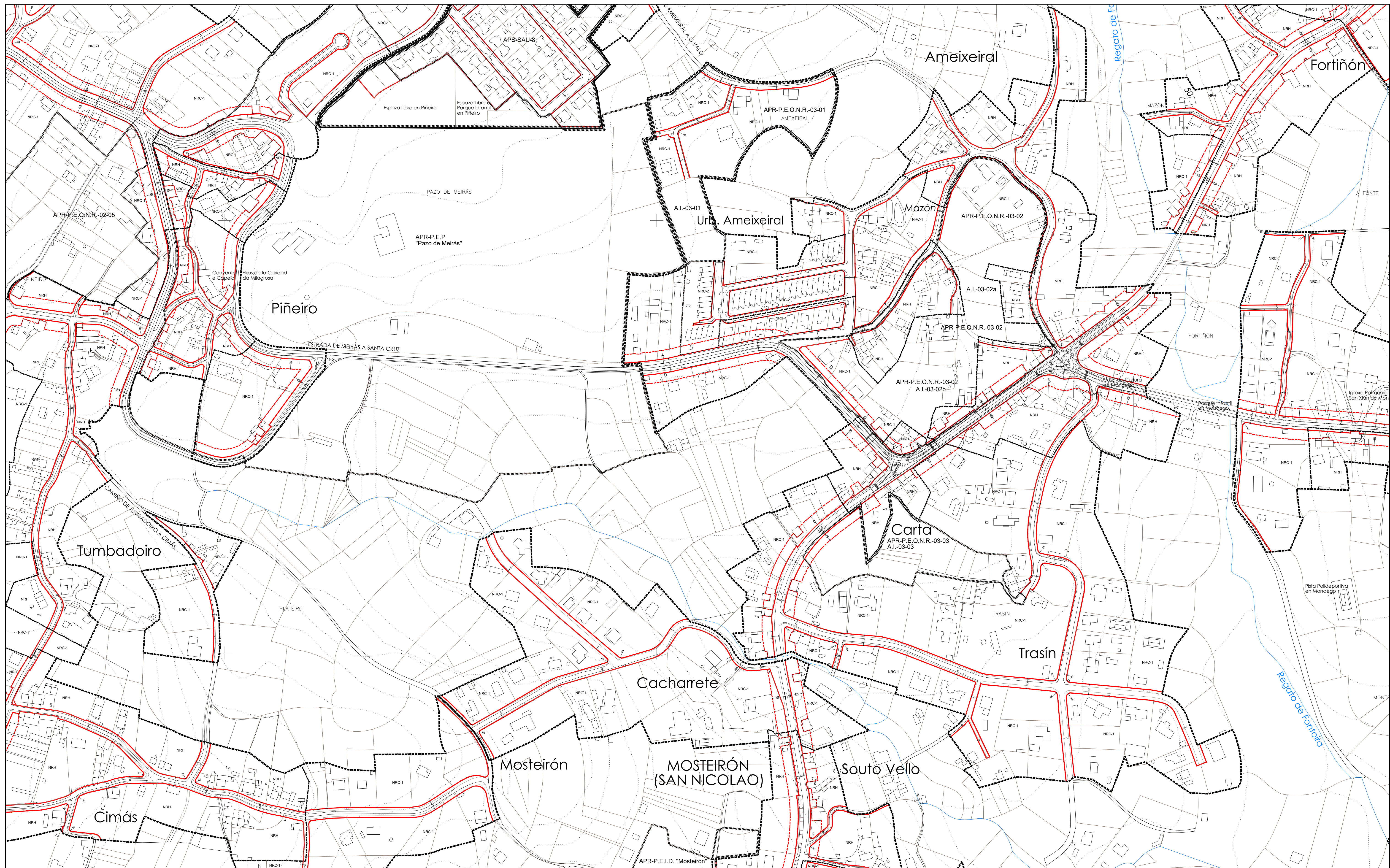
SIMBOLOXÍA	
—	ALIANCIÓN
---	LIÑA DE FONDO OU RECUJAMENTO (LIÑA LÍMITE DE EDIFICACIÓN NAS ESTRADAS)
---	LIÑA DE SOPORTAL OU PASO EN PLANTA BAIXA

±0.00	RASANTE
---	ACOTACIÓN DE RÚAS E FONDOS
---	ANCHO DE RÚA EXISTENTE
---	ACOTACIÓN DE RECUJAMENTO EN ESTRADAS
---	LEG.



PLAN XERAL DE ORDENACIÓN MUNICIPAL		<b>SADA</b>			
DOCUMENTO PARA APROBACIÓN DEFINITIVA		ORDENACIÓN DETALLADA		MARZO 2017	
COTAS E RASANTES		CÓDIGO DE PLANO:		OD-CR-D1	
ANGEL L. MONTEOLIVA DÍAZ, ARQUITECTO		ANGEL L. MONTEOLIVA DÍAZ, ARQUITECTO		A1: 1/2.000 A3: 1/4.000	



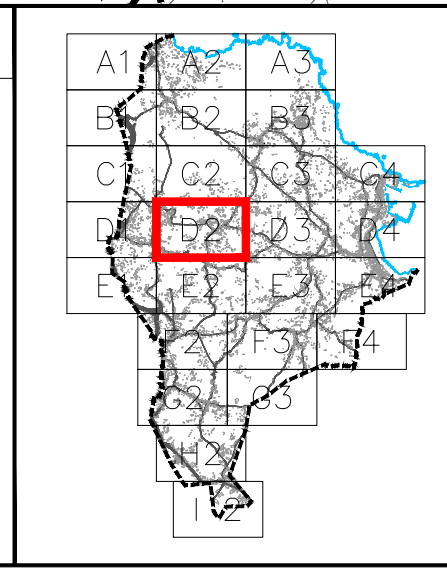


DELIMITACIÓNS
---+--- LÍMITE MUNICIPAL
— SOLO URBANO
— DISTRICTOS DO SOLO URBANO
— SOLO URBANIZABLE
— SOLO DE NÚCLEO RURAL
— LÍMITE DE ÁREA DE PLANEAMENTO OU XESTIÓN

DESLINDE DO D.P.M.T.
+++++ SERVIZUME PROTECCIÓN DE COSTAS
----- ZONA DE INFLUENCIA
--- D.P.M.T.
----- LIÑA DE RIBEIRA

SIMBOLOXÍA
— ALIACIÓN
----- LIÑA DE FONDO OU REQUAMENTO (LIÑA LÍMITE DE EDIFICACIÓN NAS ESTRADAS)
----- LIÑA DE SOPORTAL OU PASO EN PLANTA BAIXA

φ 116,30	RASANTE
—	ACOTACIÓN DE RÚAS E FONDOS
—	ANCHO DE RÚA EXISTENTE
—	ACOTACIÓN DE REQUAMENTO EN ESTRADAS
—	LEG. LÍMITE EXTERIOR DA CALZADA DA ESTRADA

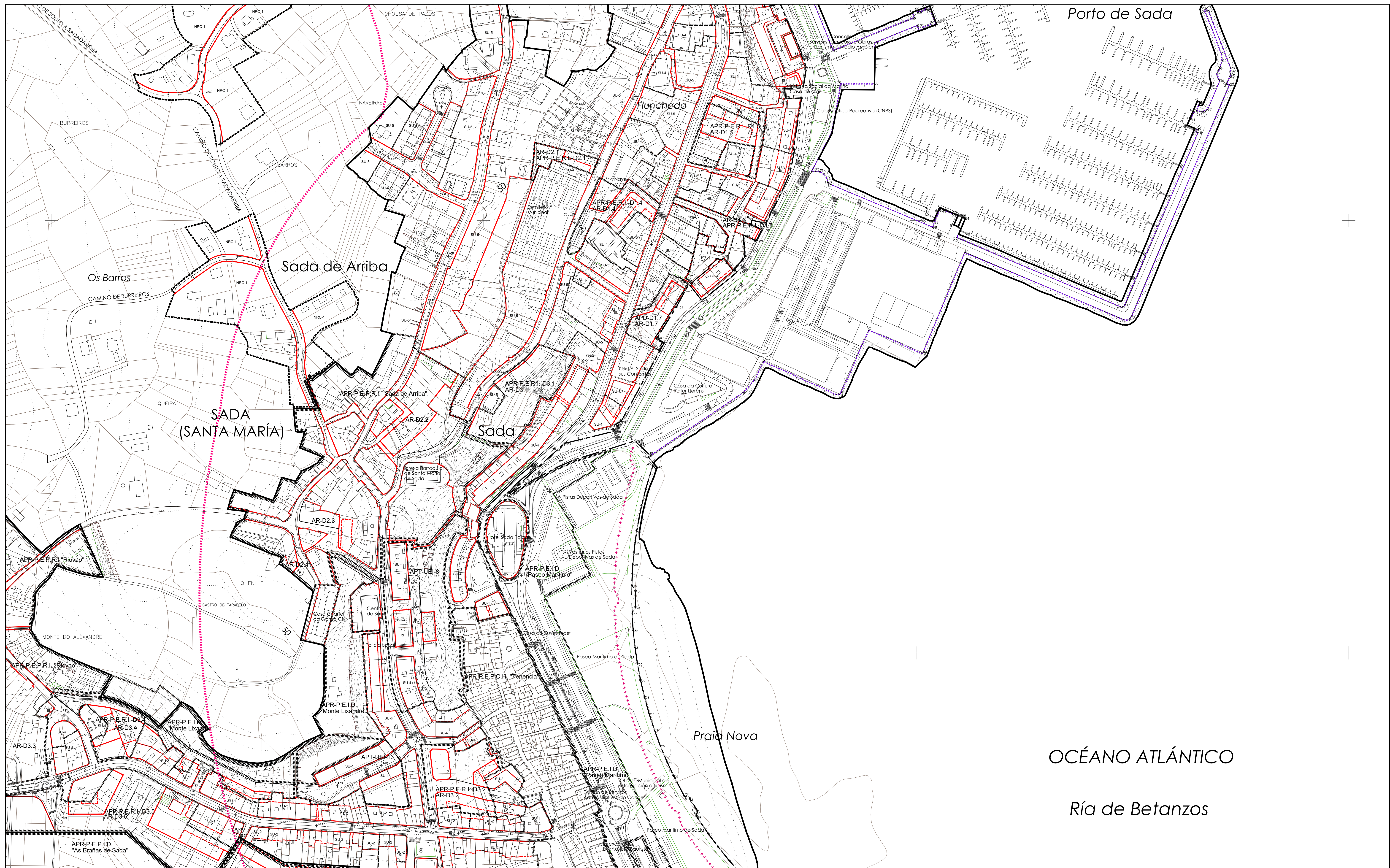


<b>PLAN XERAL DE ORDENACIÓN MUNICIPAL</b> <b>SADA</b> <b>DOCUMENTO PARA APROBACIÓN DEFINITIVA</b>		
<b>MARZO 2017</b>		<b>CÓDIGO DE PLANO:</b> <b>OD-CR-D2</b>
<b>ORDENACIÓN DETALLADA</b> <b>COTAS E RASANTES</b>		<b>A1: 1/2.000 A3: 1/4.000</b>
<b>ANGEL L. MONTEVILLA DÍAZ, ARQUITECTO</b>		









Porto de Sada

OCÉANO ATLÁNTICO

Ría de Betanzos

**DELIMITACIÓNS**

- +--- LÍMITE MUNICIPAL
- SOLO URBANO
- DISTRICTOS DO SOLO URBANO
- SOLO URBANIZABLE
- SOLO DE NÚCLEO RURAL
- LÍMITE DE ÁREA DE PLANEAMENTO OU XESTIÓN

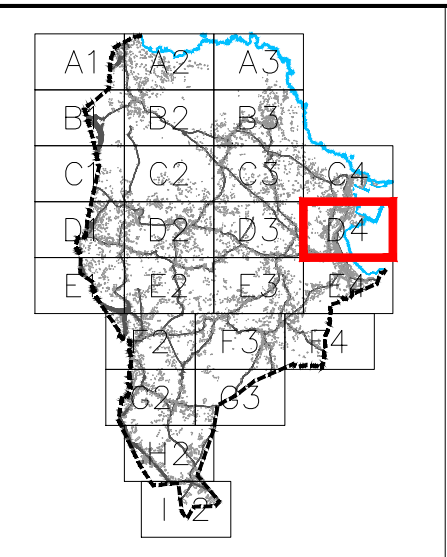
**DESLINDE DO D.P.M.T.**

- +++++ SERVIZUME PROTECCIÓN DE COSTAS
- ZONA DE INFLUENCIA
- D.P.M.T.
- LIÑA DE RIBEIRA

**SIMBOLOXÍA**

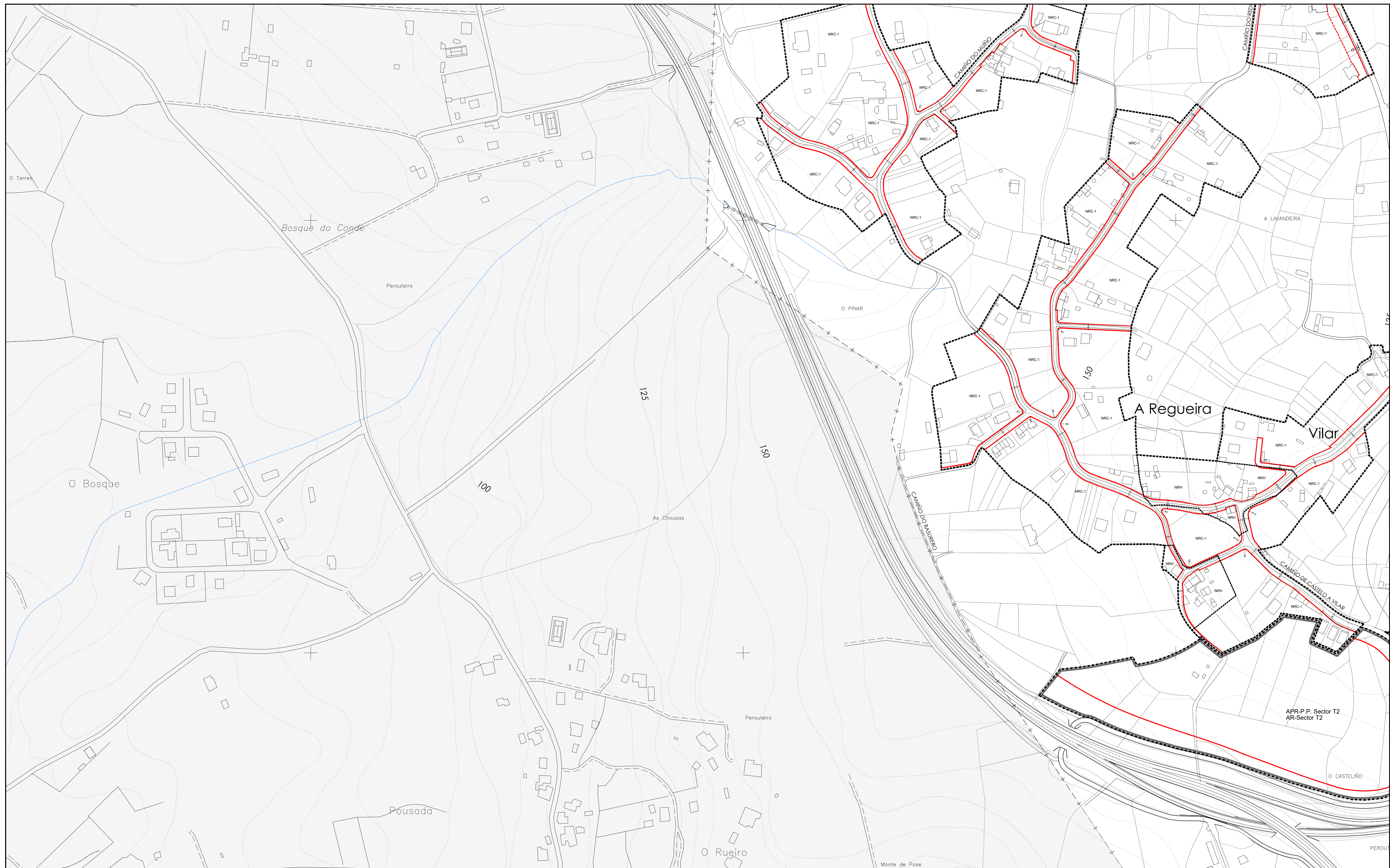
- ALINEACIÓN
- LIÑA DE FONDO OU REQUAMENTO (LIÑA LÍMITE DE EDIFICACIÓN NAS ESTRADAS)
- LIÑA DE SOPORTAL OU PASO EN PLANTA BAIXA

- φ 1500 RASANTE
- ACOTACIÓN DE RÚAS E FONDOS
- ANCHO DE RÚA EXISTENTE
- ACOTACIÓN DE REQUAMENTO EN ESTRADAS (L.E.G. ALIÑA EXTERIOR DA CALZADA DE ESTRADA)

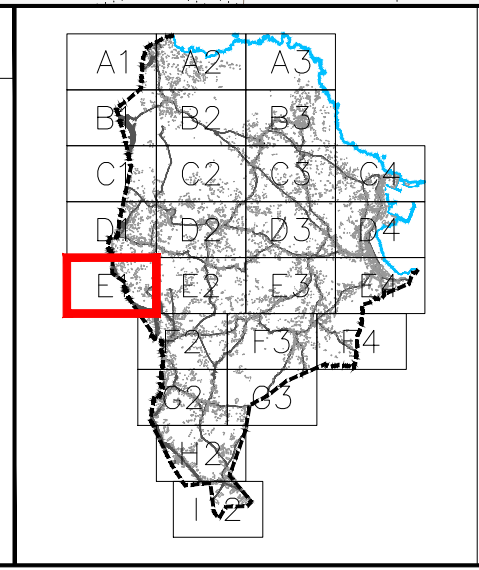


<p>PLAN XERAL DE ORDENACIÓN MUNICIPAL</p>	<h1 style="margin: 0;">SADA</h1>		<p>MARZO 2017</p>
<p>DOCUMENTO PARA APROBACIÓN DEFINITIVA</p>		<p>MARZO 2017</p>	
<p>ORDENACIÓN DETALLADA</p>		<p>CÓDIGO DE PLANO:</p>	
<p>COTAS E RASANTES</p>		<p>OD-CR-D4</p>	
<p>ANGEL L. MONTEOLIVA DÍAZ, ARQUITECTO</p>		<p>A1: 1/2.000 A3: 1/4.000</p>	



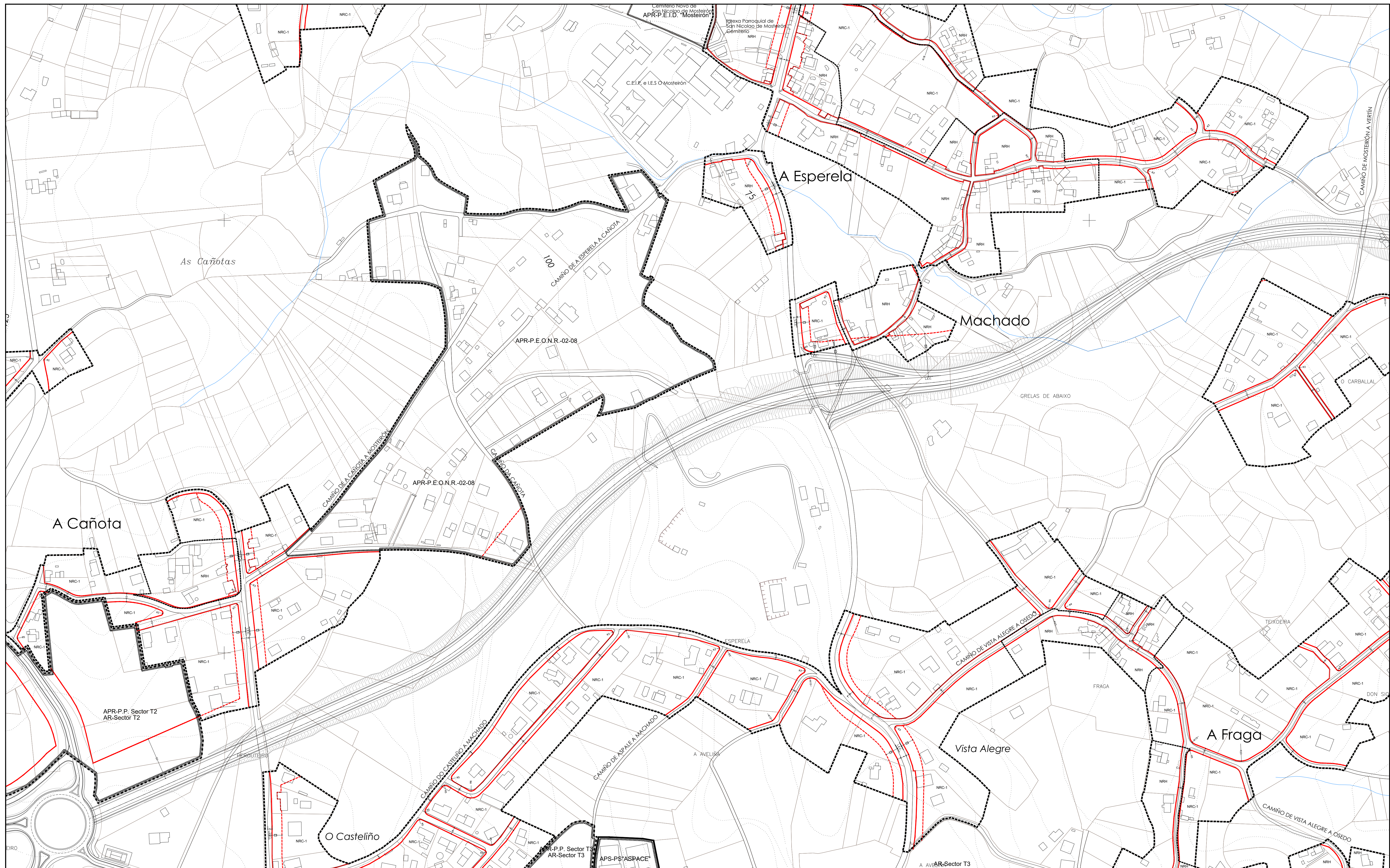


DELIMITACIÓN	DESLINDE DO D.P.M.T.	SIMBOLOXÍA	SIMBOLOXÍA
<ul style="list-style-type: none"> <li>- - + - LÍMITE MUNICIPAL</li> <li>SOLO URBANO</li> <li>DISTRITOS DO SOLO URBANO</li> <li>SOLO URBANIZABLE</li> <li>SOLO DE NÚCLEO RURAL</li> <li>LÍMITE DE ÁREA DE PLANEAMENTO OU XESTIÓN</li> </ul>	<ul style="list-style-type: none"> <li>+++++ SERVIDUME PROTECCIÓN DE COSTAS</li> <li>----- ZONA DE INFLUENCIA</li> <li>- - - - D.P.M.T.</li> <li>..... LIÑA DE RIBEIRA</li> </ul>	<ul style="list-style-type: none"> <li>— ALIACIÓN</li> <li>- - - - LIÑA DE FONDO OU REQUAMENTO (LIÑA LÍMITE DE EDIFICACIÓN NAS ESTRADAS)</li> <li>..... LIÑA DE SOPORTAL OU PASO EN PLANTA BAIXA</li> </ul>	<ul style="list-style-type: none"> <li>±116.00 RASANTE</li> <li>ACOTACIÓN DE RÚAS E FONDOS</li> <li>ANCHO DE RÚA EXISTENTE</li> <li>ACOTACIÓN DE REQUAMENTO EN ESTRADAS</li> <li>LEG. LÍMITE EXTERIOR DA CALZADA DA ESTRADA</li> </ul>



<b>PLAN XERAL DE ORDENACIÓN MUNICIPAL</b> <b>SADA</b>			
<b>DOCUMENTO PARA APROBACIÓN DEFINITIVA</b>		<b>MARZO 2017</b>	
<b>ORDENACIÓN DETALLADA</b> <b>COTAS E RASANTES</b>		<b>CÓDIGO DE PLANO:</b> <b>OD-CR-E1</b>	
<small>ANGEL L. MONTEOLIVA DÍAZ, ARQUITECTO</small>		<small>A1: 1/2.000 A3: 1/4.000</small>	



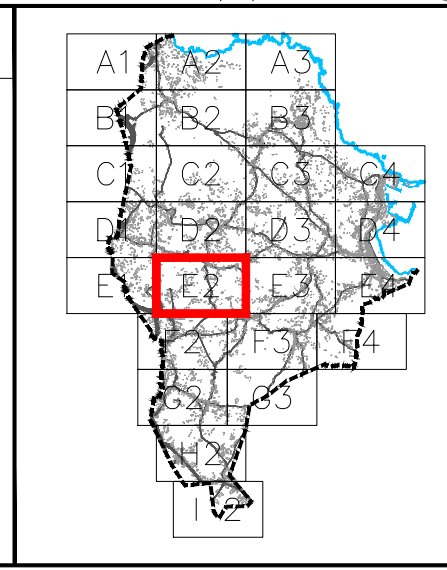


DELIMITACIÓN	
---+---	LÍMITE MUNICIPAL
—	SOLO URBANO
—	DISTRITOS DO SOLO URBANO
—	SOLO URBANIZABLE
—	SOLO DE NÚCLEO RURAL
—	LÍMITE DE ÁREA DE PLANEAMENTO OU XESTIÓN

DESLINDE DO D.P.M.T.	
+++++	SERVIDUME PROTECCIÓN DE COSTAS
-----	ZONA DE INFLUENCIA
-----	D.P.M.T.
-----	LIÑA DE RIBEIRA

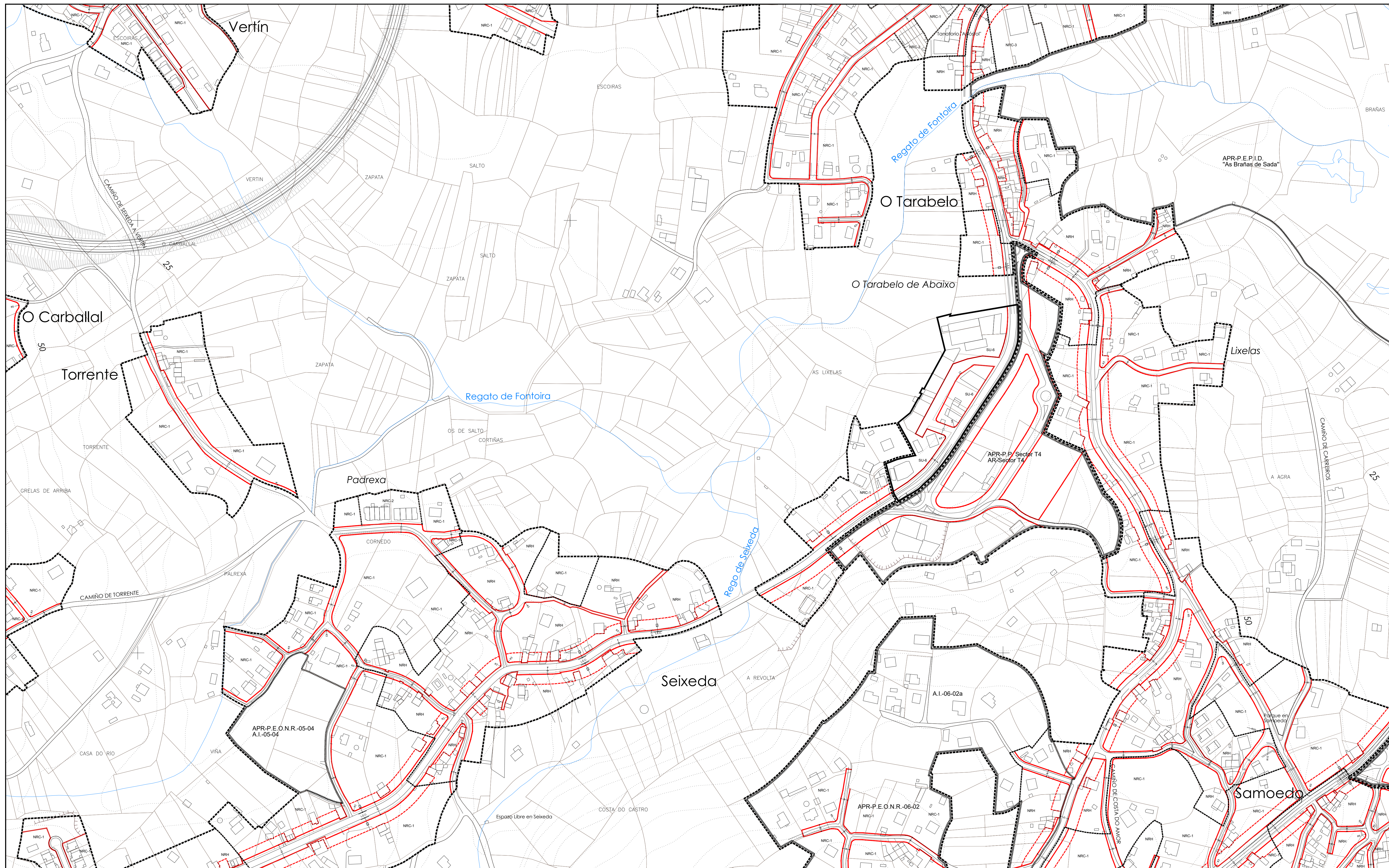
SIMBOLOXÍA	
—	ALIANCIÓN
---	LIÑA DE FONDO OU REQUENTO (LIÑA LÍMITE DE EDIFICACIÓN NAS ESTRADAS)
---	LIÑA DE SOPORTAL OU PASO EN PLANTA BAIXA

±0.00	RASANTE
±0.00	ACOTACIÓN DE RÚAS E FONDOS
±0.00	ANCHO DE RÚA EXISTENTE
±0.00	ACOTACIÓN DE REQUENTO EN ESTRADAS
±0.00	LEG.



<b>PLAN XERAL DE ORDENACIÓN MUNICIPAL</b> <b>SADA</b>		
<b>DOCUMENTO PARA APROBACIÓN DEFINITIVA</b>		<b>MARZO 2017</b>
		<b>CÓDIGO DE PLANO:</b> <b>OD-CR-E2</b>
<b>ORDENACIÓN DETALLADA</b> <b>COTAS E RASANTES</b>		<b>A1: 1/2.000 A3: 1/4.000</b>



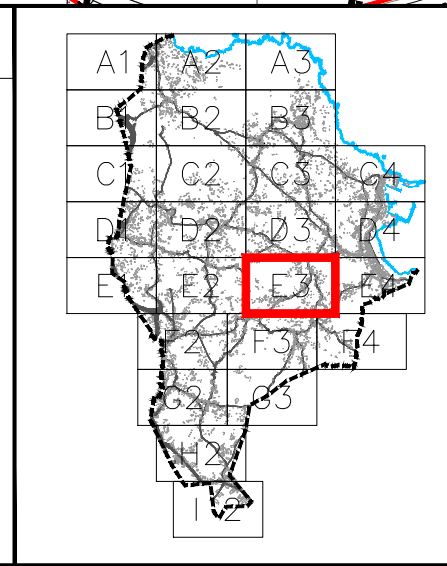


DELIMITACIÓNS
---+--- LÍMITE MUNICIPAL
— SOLO URBANO
— DISTRICTOS DO SOLO URBANO
— SOLO URBANIZABLE
— SOLO DE NÚCLEO RURAL
— LÍMITE DE ÁREA DE PLANEAMENTO OU XESTIÓN

DESLINDE DO D.P.M.T.
+++++ SERVIZO DE PROTECCIÓN DE COSTAS
----- ZONA DE INFLUENCIA
--- D.P.M.T.
----- LIÑA DE RIBEIRA

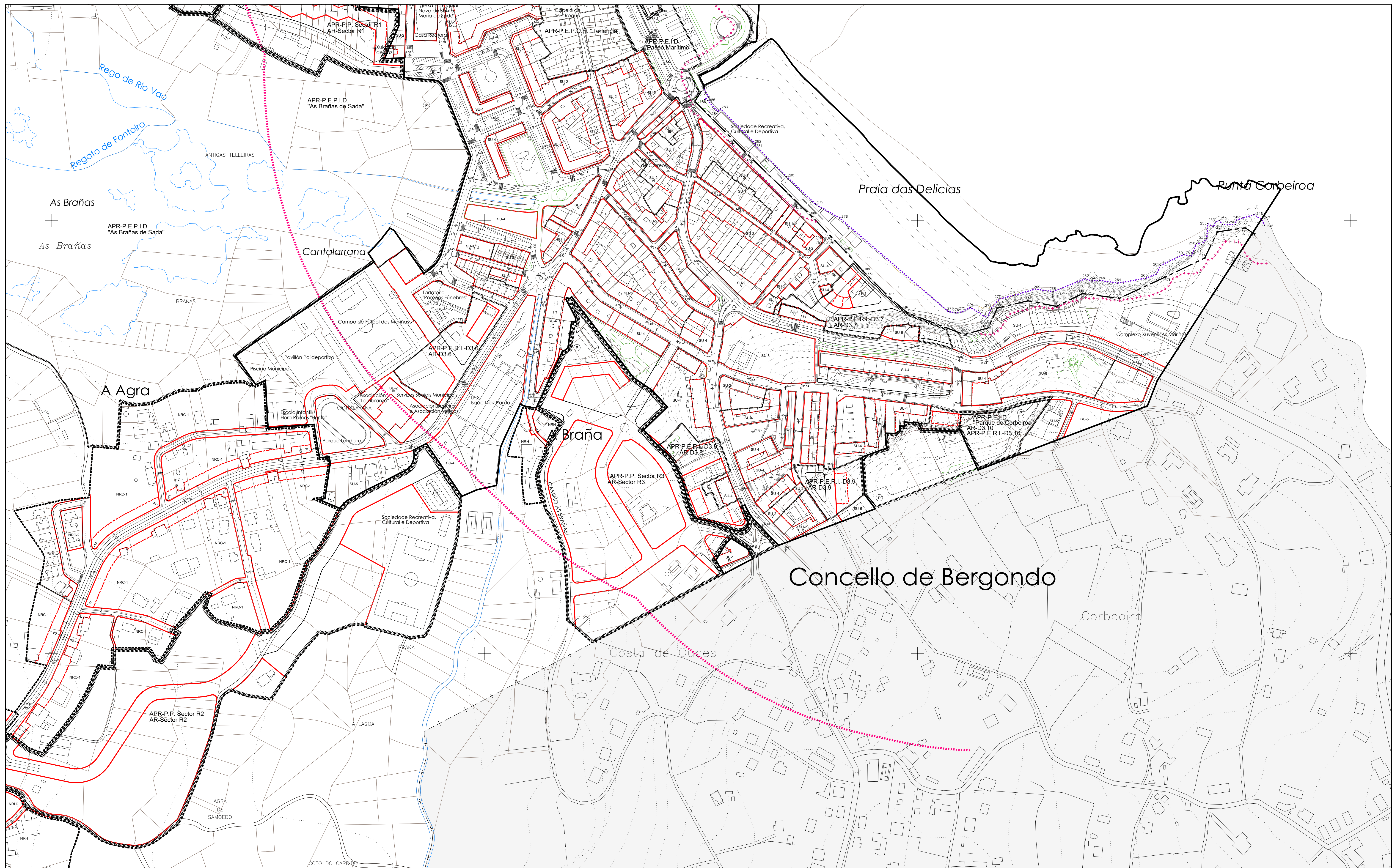
SIMBOLOXÍA
— ALIACIÓN
----- LIÑA DE FONDO OU REQUAMENTO (LIÑA LÍMITE DE EDIFICACIÓN NAS ESTRADAS)
----- LIÑA DE SOPORTAL OU PASO EN PLANTA BAIXA

±0.00	RASANTE
±0.00	ACOTACIÓN DE RÚAS E FONDOS
±0.00	ANCHO DE RÚA EXISTENTE
±0.00	ACOTACIÓN DE REQUAMENTO EN ESTRADAS
±0.00	LEG.



<b>PLAN XERAL DE ORDENACIÓN MUNICIPAL</b> <b>SADA</b>		
<b>DOCUMENTO PARA APROBACIÓN DEFINITIVA</b>		
<b>ORDENACIÓN DETALLADA</b> <b>COTAS E RASANTES</b>		<b>MARZO 2017</b> <b>CÓDIGO DE PLANO:</b> <b>OD-CR-E3</b>
 ANXEL L. MONTEOLIVA DÍAZ, ARQUITECTO		<b>A1: 1/2.000 A3: 1/4.000</b>





**DELIMITACIÓN**

- +--- LÍMITE MUNICIPAL
- SOLO URBANO
- DISTRICTOS DO SOLO URBANO
- SOLO URBANIZABLE
- SOLO DE NÚCLEO RURAL
- LÍMITE DE ÁREA DE PLANEAMENTO OU XESTIÓN

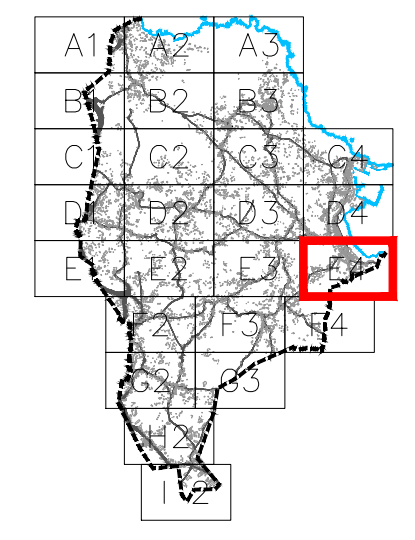
**DESLINDE DO D.P.M.T.**

- +++++ SERVIZUME PROTECCIÓN DE COSTAS
- ZONA DE INFLUENCIA
- D.P.M.T.
- LIÑA DE RIBEIRA

**SIMBOLOXÍA**

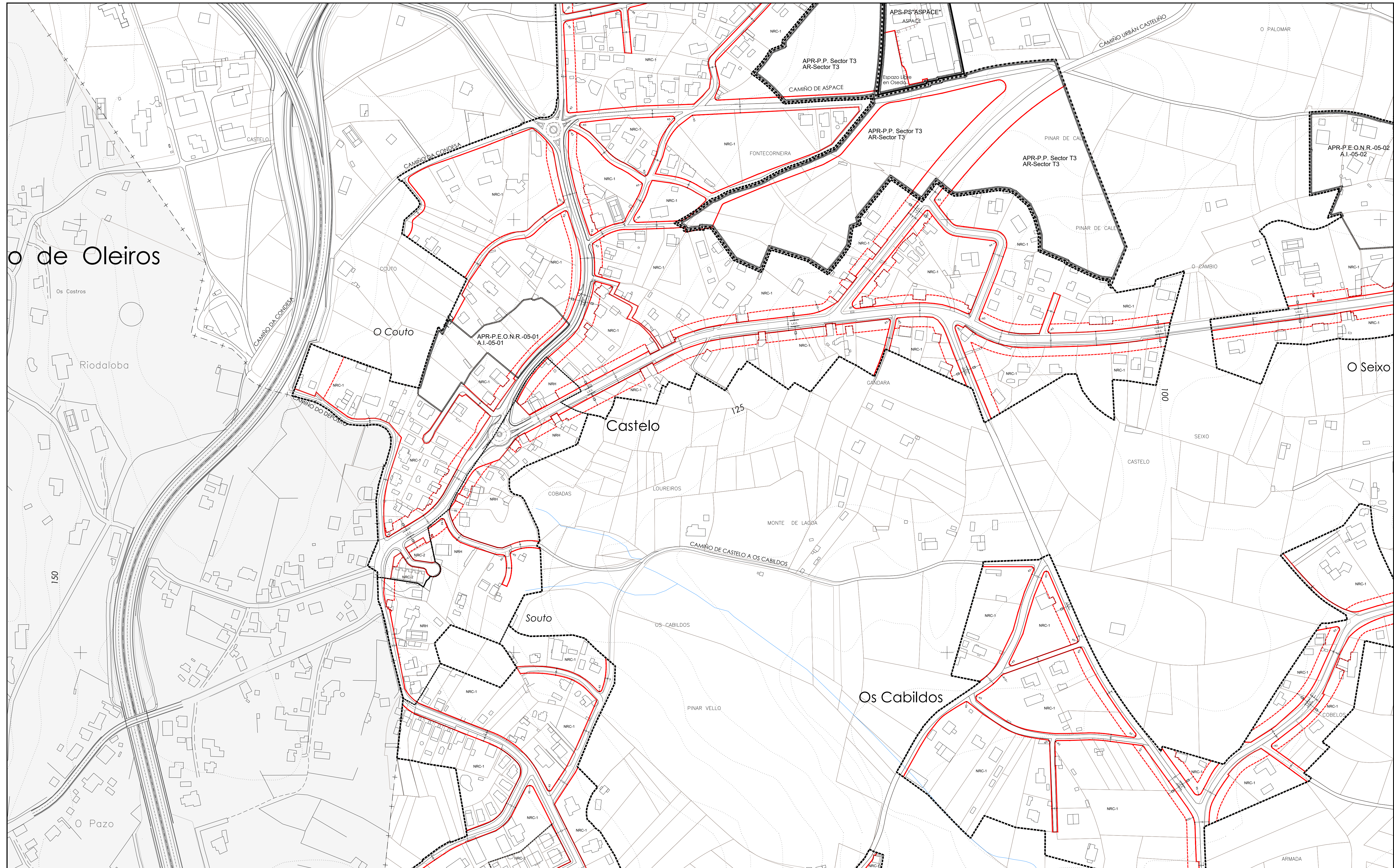
- ALIÑACIÓN
- LIÑA DE FONDO OU REQUAMENTO (LIÑA LÍMITE DE EDIFICACIÓN NAS ESTRADAS)
- LIÑA DE SOPORTAL OU PASO EN PLANTA BAIXA

- ⊕-15.00 RASANTE
- ACOTACIÓN DE RÚAS E FONDOS
- ANCHO DE RÚA EXISTENTE
- ACOTACIÓN DE REQUAMENTO EN ESTRADAS
- LEG. LÍMITE EXTERIOR DA CALZADA DA ESTRADA



<b>PLAN XERAL DE ORDENACIÓN MUNICIPAL</b>		<b>SADA</b>	
<b>DOCUMENTO PARA APROBACIÓN DEFINITIVA</b>		<b>MARZO 2017</b>	
		ORDENACIÓN DETALLADA	
<b>COTAS E RASANTES</b>		CÓDIGO DE PLANO: <b>OD-CR-E4</b>	
ANGEL L. MONTEVILLA DÍAZ, ARQUITECTO		A1: 1/2.000 A3: 1/4.000	



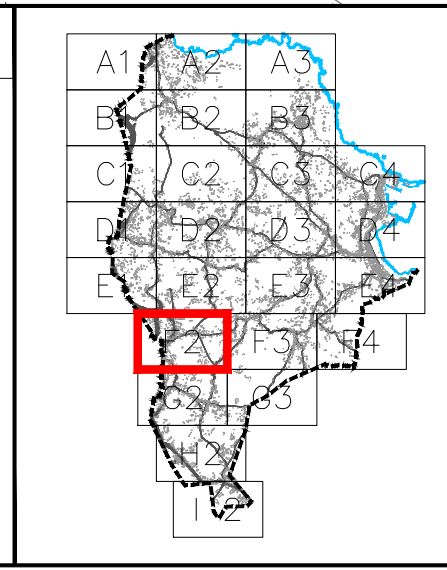


DELIMITACIÓN	
---+---	LÍMITE MUNICIPAL
—	SOLO URBANO
—	DISTRITOS DO SOLO URBANO
—	SOLO URBANIZABLE
—	SOLO DE NÚCLEO RURAL
—	LÍMITE DE ÁREA DE PLANEAMENTO OU XESTIÓN

DESLINDE DO D.P.M.T.	
+++++	SERVIDUME PROTECCIÓN DE COSTAS
-----	ZONA DE INFLUENCIA
---	D.P.M.T.
-----	LIÑA DE RIBEIRA

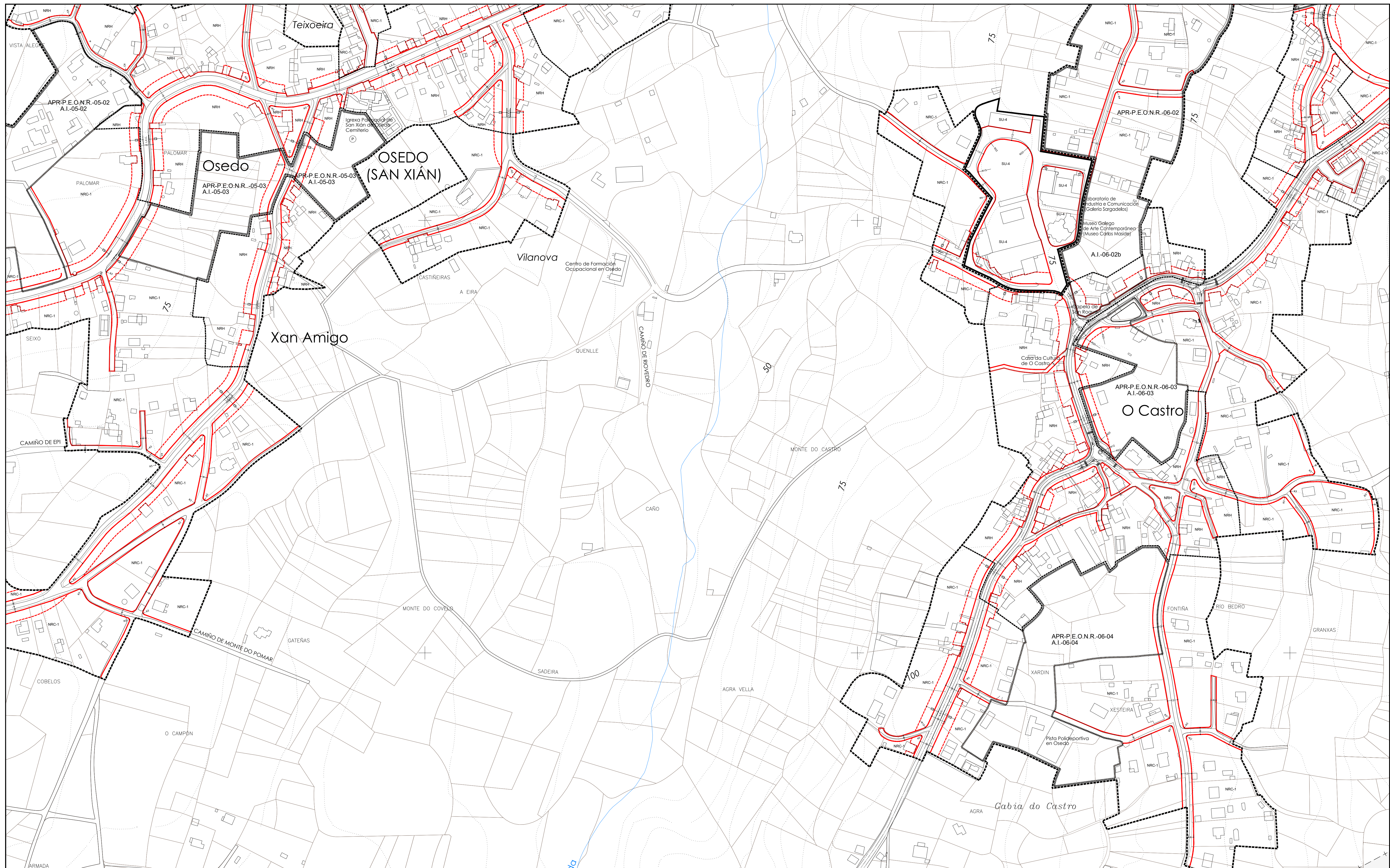
SIMBOLOXÍA	
—	ALIANCIÓN
---	LIÑA DE FONDO OU REQUAMENTO (LIÑA LÍMITE DE EDIFICACIÓN NAS ESTRADAS)
---	LIÑA DE SOPORTAL OU PASO EN PLANTA BAIXA

⊕ 116.00	RASANTE
---	ACOTACIÓN DE RÚAS E FONDOS
---	ANCHO DE RÚA EXISTENTE
---	ACOTACIÓN DE REQUAMENTO EN ESTRADAS
---	LEG.



<b>PLAN XERAL DE ORDENACIÓN MUNICIPAL</b> <b>SADA</b>		
<b>DOCUMENTO PARA APROBACIÓN DEFINITIVA</b>		<b>MARZO 2017</b>
		<b>ORDENACIÓN DETALLADA</b> <b>COTAS E RASANTES</b>
<small>MONTEVILLA ARQUITECTURA, S.L.P.</small> <small>ANGEL L. MONTEVILLA DÍAZ, ARQUITECTO</small>		<b>CÓDIGO DE PLANO:</b> <b>OD-CR-F2</b> <small>A1: 1/2.000 A3: 1/4.000</small>



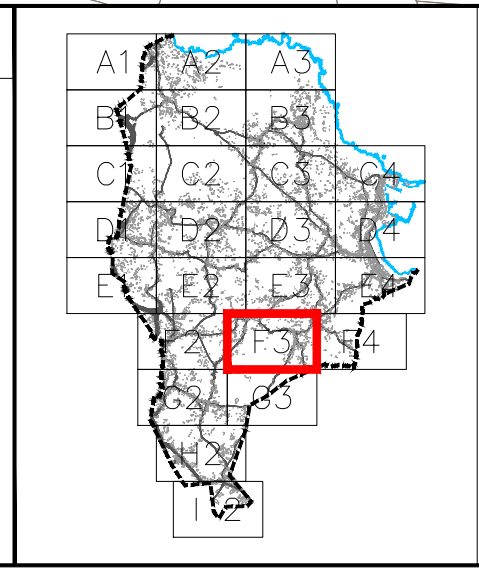


DELIMITACIÓN	
— + —	LÍMITE MUNICIPAL
—	SOLO URBANO
—	DISTRITOS DO SOLO URBANO
—	SOLO URBANIZABLE
—	SOLO DE NÚCLEO RURAL
—	LÍMITE DE ÁREA DE PLANEAMENTO OU XESTIÓN

DESLINDE DO D.P.M.T.	
+++++	SERVIDUME PROTECCIÓN DE COSTAS
-----	ZONA DE INFLUENCIA
-----	D.P.M.T.
-----	LIÑA DE RIBEIRA

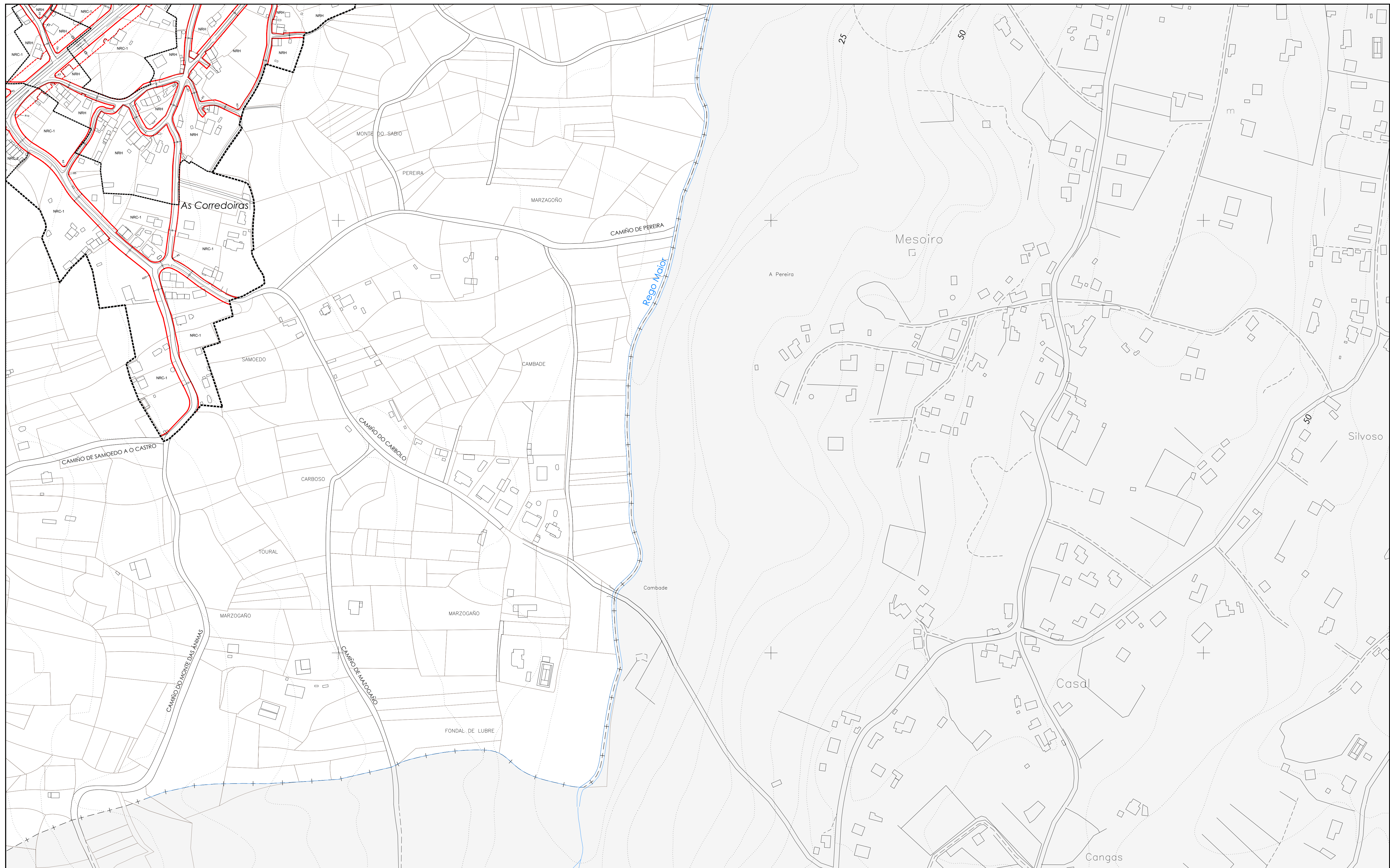
SIMBOLOXÍA	
—	ALIANCIÓN
-----	LIÑA DE FONDO OU RECUJAMENTO (LIÑA LÍMITE DE EDIFICACIÓN NAS ESTRADAS)
-----	LIÑA DE SOPORTAL OU PASO EN PLANTA BAIXA

—	RASANTE
—	ACOTACIÓN DE RÚAS E FONDOS
—	ANCHO DE RÚA EXISTENTE
—	ACOTACIÓN DE RECUJAMENTO EN ESTRADAS
—	LEG.



<b>PLAN XERAL DE ORDENACIÓN MUNICIPAL</b> <b>SADA</b>		
<b>DOCUMENTO PARA APROBACIÓN DEFINITIVA</b>		<b>MARZO 2017</b>
		<b>CÓDIGO DE PLANO:</b> <b>OD-CR-F3</b>
<b>ORDENACIÓN DETALLADA</b> <b>COTAS E RASANTES</b>		<b>ANGEL L. MONTEOLIVA DÍAZ, ARQUITECTO</b> <b>A1: 1/2.000 A3: 1/4.000</b>





**DELIMITACIÓN**

- +--- LÍMITE MUNICIPAL
- SOLO URBANO
- DISTritos DO SOLO URBANO
- SOLO URBANIZABLE
- SOLO DE NÚCLEO RURAL
- LÍMITE DE ÁREA DE PLANEAMENTO OU XESTIÓN

**DESLINDE DO D.P.M.T.**

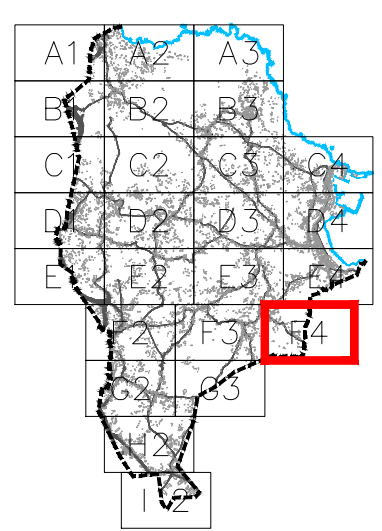
- +++++ SERVIZUME PROTECCIÓN DE COSTAS
- ZONA DE INFLUENCIA
- D.P.M.T.
- LIÑA DE RIBEIRA

**SIMBOLOXÍA**

- ALIACIÓN
- LIÑA DE FONDO OU RECUAMENTO (LIÑA LÍMITE DE EDIFICACIÓN NAS ESTRADAS)
- LIÑA DE SOPORTAL OU PASO EN PLANTA BAIXA

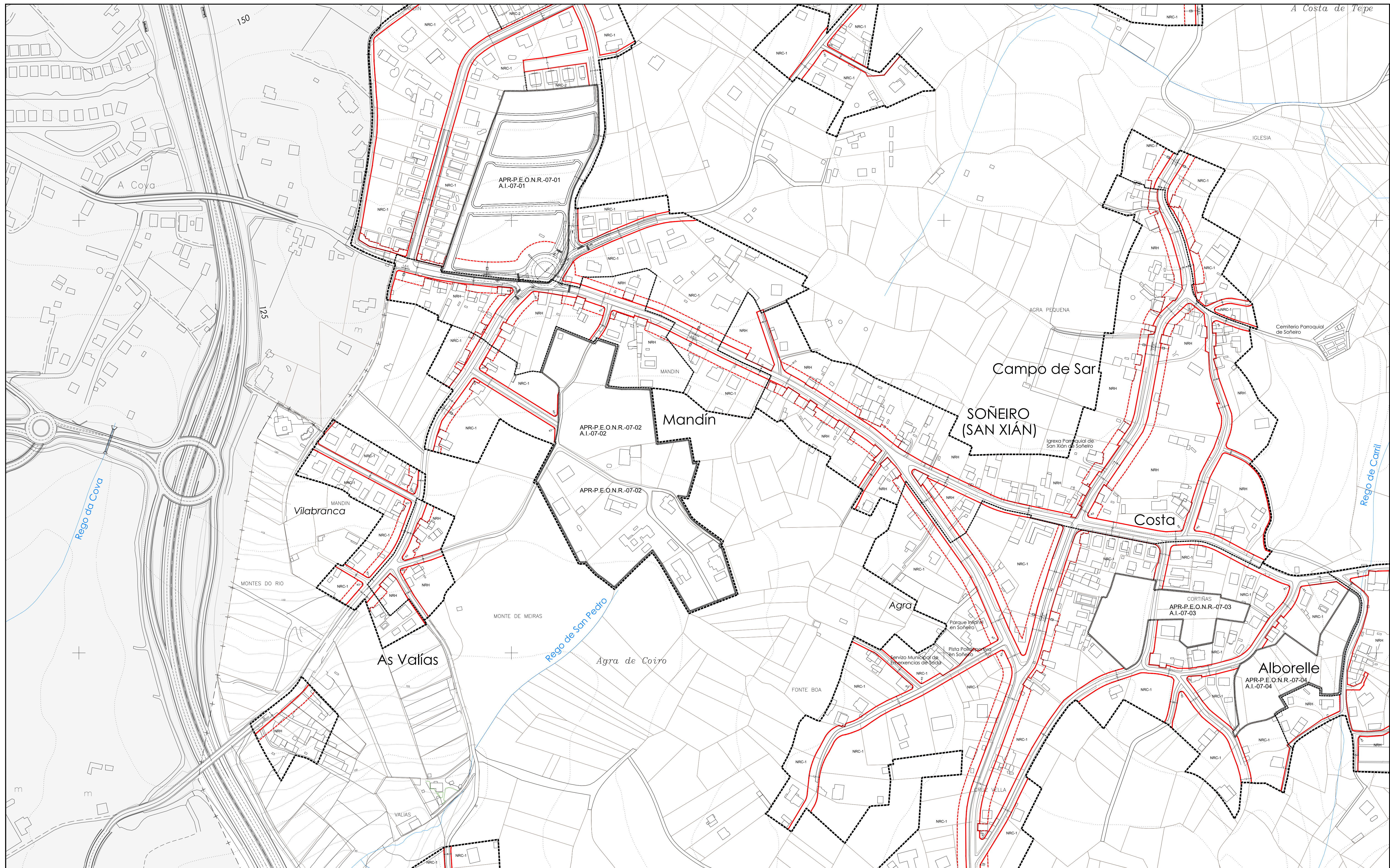
**RASANTE**

- ±116.00
- ACOTACIÓN DE RÚAS E FONDOS
- ANCHO DE RÚA EXISTENTE
- ACOTACIÓN DE RECUAMENTO EN ESTRADAS
- L.E.C. LÍMITE EXTERIOR DA CALZADA DA ESTRADA




<p>PLAN XERAL DE ORDENACIÓN MUNICIPAL</p> <p><b>SADA</b></p> <p>DOCUMENTO PARA APROBACIÓN DEFINITIVA</p> <p>MARZO 2017</p>		<p>ORDENACIÓN DETALLADA</p> <p><b>COTAS E RASANTES</b></p> <p>CÓDIGO DE PLANO: <b>OD-CR-F4</b></p> <p>A1: 1/2.000 A3: 1/4.000</p>
<p>MONTEOLIVA ARQUITECTURA, S.L.P.</p> <p>ANGEL L. MONTEOLIVA DÍAZ, ARQUITECTO</p>		





DELIMITACIÓN	DESLINDE DO D.P.M.T.
---+--- LÍMITE MUNICIPAL	+++++ SERVIZO DE PROTECCIÓN DE COSTAS
— SOLO URBANO	----- ZONA DE INFLUENCIA
----- DISTRICTOS DO SOLO URBANO	--- D.P.M.T.
----- SOLO URBANIZABLE	----- LÍMITE DE RIBEIRA
----- SOLO DE NÚCLEO RURAL	
----- LÍMITE DE ÁREA DE PLANEAMENTO OU XESTIÓN	

SIMBOLOXÍA	ASPECTOS TÉCNICOS
— ALIACIÓN	±0.00 RASANTE
----- LIÑA DE FONDO OU RECUAMENTO (LIÑA LÍMITE DE EDIFICACIÓN NAS ESTRADAS)	----- ACOTACIÓN DE RÚAS E FONDOS
----- LIÑA DE SOPORTAL OU PASO EN PLANTA BAIXA	----- ANCHO DE RÚA EXISTENTE
	----- ACOTACIÓN DE RECUAMENTO EN ESTRADAS
	LEG. L.E.C. - LÍMITE EXTERIOR DA CALZADA DA ESTRADA



<p>PLAN XERAL DE ORDENACIÓN MUNICIPAL</p> <p><b>SADA</b></p> <p>DOCUMENTO PARA APROBACIÓN DEFINITIVA</p> <p>MARZO 2017</p> <p>ORDENACIÓN DETALLADA</p> <p><b>COTAS E RASANTES</b></p> <p>MONTEOLIVA ARQUITECTURA, S.L.P.</p> <p>ANGEL L. MONTEOLIVA DÍAZ, ARQUITECTO</p>			<p>CÓDIGO DE PLANO:</p> <p><b>OD-CR-G2</b></p> <p>A1: 1/2.000 A3: 1/4.000</p>
--	--	--	---

ORDENACIÓN DETALLADA

**COTAS E RASANTES**

CÓDIGO DE PLANO:

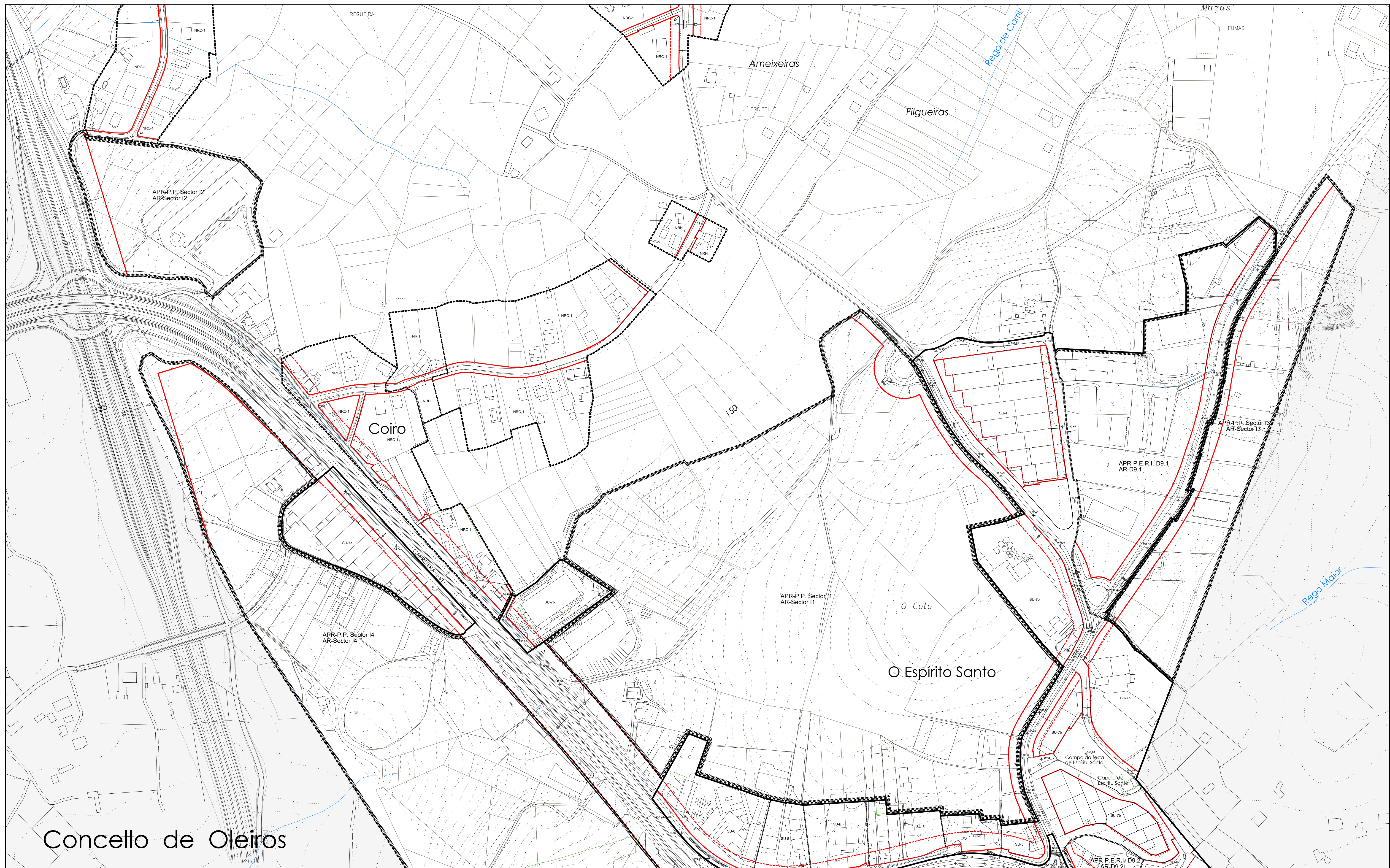
**OD-CR-G2**

A1: 1/2.000 A3: 1/4.000









# Concello de Oleiros

## DELIMITACIÓN

- + — LÍMITE MUNICIPAL
- SOLO URBANO
- DISTRICTOS DO SOLO URBANO
- SOLO URBANIZABLE
- SOLO DE NÚCLEO RURAL
- LÍMITE DE ÁREA DE PLANEAMENTO OU XESTIÓN

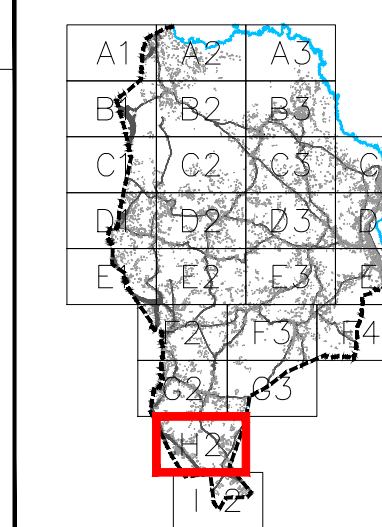
## DESLINDE DO D.P.M.T.

- +++++ SERVIZUME PROTECCIÓN DE COSTAS
- ZONA DE INFLUENCIA
- D.P.M.T.
- LIÑA DE RIBEIRA

## SIMBOLOXÍA

- ALIACIÓN
- LIÑA DE FONDO OU RECUAMENTO (LIÑA LÍMITE DE EDIFICACIÓN NAS ESTRADAS)
- LIÑA DE SOPORTAL OU PASO EN PLANTA BAIXA

- ± 116,20 RASANTE
- ACOTACIÓN DE RÚAS E FONDOS
- ANCHO DE RÚA EXISTENTE
- ACOTACIÓN DE RECUAMENTO EN ESTRADAS  
LEG.—LÍMITE EXTERIOR DA CALZADA DA ESTRADA



PLAN XERAL DE ORDENACIÓN MUNICIPAL

**SADA**



DOCUMENTO PARA APROBACIÓN DEFINITIVA

MARZO 2017

MONTEOLIVA ARQUITECTURA, S.L.P.  
ANGEL L. MONTEOLIVA DÍAZ, ARQUITECTO

ORDENACIÓN DETALLADA

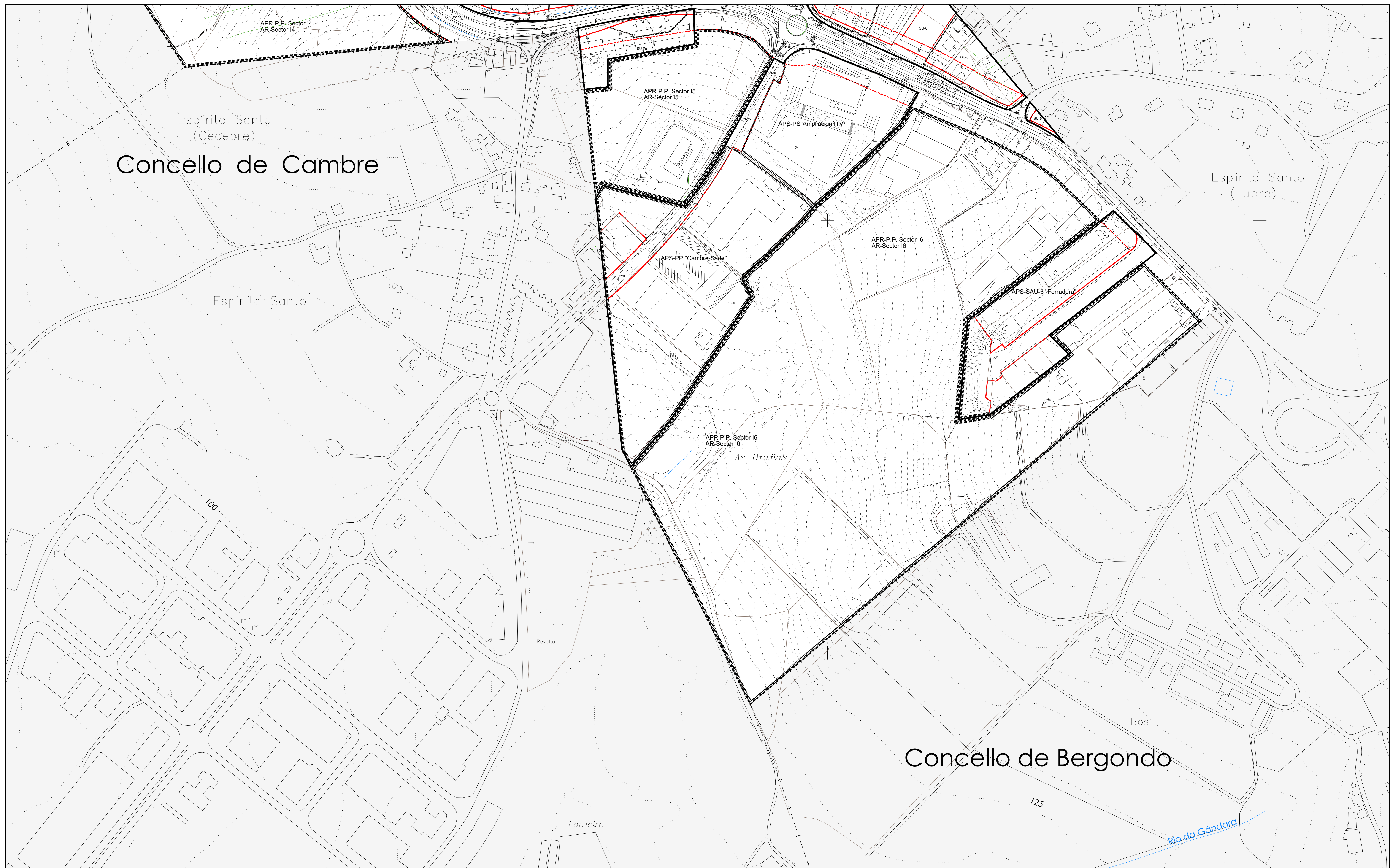
CÓDIGO DE PLANO:

COTAS E RASANTES

OD-CR-H2

A1: 1/2.000 A3: 1/4.000



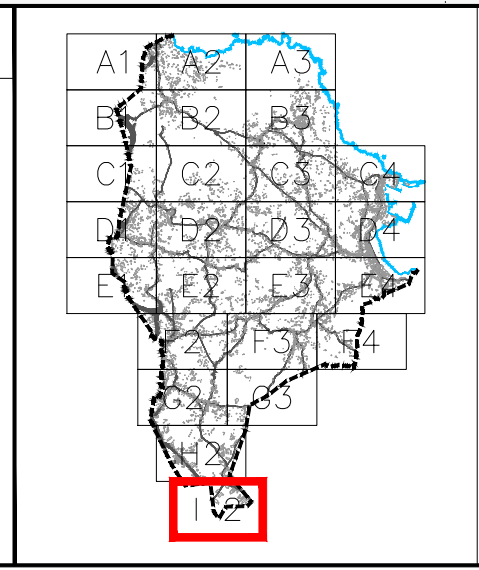


DELIMITACIÓN
---+---
SOLO URBANO
-----
DISTRITOS DO SOLO URBANO
-----
SOLO URBANIZABLE
-----
SOLO DE NÚCLEO RURAL
-----
LÍMITE DE ÁREA DE PLANEAMENTO OU XESTIÓN

DESLINDE DO D.P.M.T.
+++++
SERVIDUME PROTECCIÓN DE COSTAS
-----
ZONA DE INFLUENCIA
-----
D.P.M.T.
-----
LÍMITE DE RIBEIRA
-----

SIMBOLOXÍA
---
ALIANCIÓN
-----
LIÑA DE FONDO OU RECUJAMENTO (LIÑA LÍMITE DE EDIFICACIÓN NAS ESTRADAS)
-----
LIÑA DE SOPORTAL OU PASO EN PLANTA BAIXA
-----

DESLINDE DO D.P.M.T.
Φ-116.00
RASANTE
-----
ACOTACIÓN DE RÚAS E FONDOS
-----
ANCHO DE RÚA EXISTENTE
-----
ACOTACIÓN DE RECUJAMENTO EN ESTRADAS
-----
LEG.



PLAN XERAL DE ORDENACIÓN MUNICIPAL <b>SADA</b>		
DOCUMENTO PARA APROBACIÓN DEFINITIVA <b>MARZO 2017</b>		
		ORDENACIÓN DETALLADA <b>COTAS E RASANTES</b>
ANGE L. MONTEVIVA DÍAZ, ARQUITECTO		CÓDIGO DE PLANO: <b>OD-CR-12</b> A1: 1/2.000 A3: 1/4.000