

<p><b>DELIMITACIÓNS</b></p> <p>---+--- LÍMITE MUNICIPAL</p> <p>----- SOLO URBANO</p> <p>----- SOLO URBANIZABLE</p> <p>----- SOLO DE NÚCLEO RURAL</p> <p>DESLINDE DO D.P.M.T.</p> <p>+++++ SERVIZO DE PROTECCIÓN DE COSTAS</p> <p>----- ZONA DE INFLUENCIA</p> <p>----- D.P.M.T.</p> <p>----- LIÑA DE RIBEIRA</p>	<p><b>ÁREAS DE PLANEAMENTO</b></p> <p>AP.R. ÁREA DE PLANEAMENTO REMITIDO</p> <p>P.E.R.I. (PLAN ESPECIAL DE REFORMA INTERIOR)</p> <p>P.E.P.R.I. (PLAN ESPECIAL DE PROTECCIÓN E REFORMA INTERIOR)</p> <p>P.E.P.C.H. (PLAN ESPECIAL DE PROTECCIÓN DE CASCO HISTÓRICO)</p> <p>P.E.O.N.R. (PLAN ESPECIAL DE ORDENACIÓN DE NÚCLEO RURAL)</p> <p>P.E.I.D. (PLAN ESPECIAL DE INFRAESTRUTURAS E DOTACIÓNS)</p> <p>P.E.P.I.D. (PLAN ESPECIAL DE PROTECCIÓN, INFRAESTRUTURAS E DOTACIÓNS)</p> <p>P.E.P.O.I.D. (PLAN ESPECIAL DE PROTECCIÓN, ORDENACIÓN, INFRAESTR. E DOTACIÓNS)</p> <p>P.E.P. (PLAN PARCIAL EN SECTOR DE SOLO URBANIZABLE)</p> <p>P.P. (PLAN PARCIAL EN SECTOR DE SOLO URBANO)</p> <p>AP.T. ÁREA DE PLANEAMENTO TRANSITORIO</p> <p>AP.S. ÁREA DE PLANEAMENTO SUBSISTENTE</p> <p>S.A.U./P.P. (PLAN PARCIAL)</p> <p>AP.D. ÁREA DE PLANEAMENTO DETALLADO</p>	<p><b>SIMBOLOXÍA</b></p> <p>----- ALIACIÓN</p> <p>----- LIÑA DE FONDO OU RECUMENTO (LIÑA LÍMITE DE EDIFICACIÓN NAS ESTRADAS)</p> <p>----- LIÑA DE SOPORTAL OU PASO EN PLANTA BAIXA</p> <p>----- ACCIÓN DO SISTEMA DE INFRAESTRUTURAS DE SERVIZO</p>	<p><b>REDE ELÉCTRICA</b></p> <p>● TRANSFORMADOR</p> <p>15ABDC MATRICULA DO TRANSFORMADOR</p> <p>----- REDE DE MEDIA TENSIÓN</p> <p>----- REDE SOTERRADA DE MEDIA TENSIÓN</p>	<p><b>REDE PROPOSTA</b></p> <p>● PUNTO DE CONEXIÓN COA INFRAESTRUTURA EXISTENTE</p>		<p><b>PLAN XERAL DE ORDENACIÓN MUNICIPAL</b></p> <p><b>SADA</b></p> <p>DOCUMENTO PARA APROBACIÓN DEFINITIVA <b>MARZO 2017</b></p> <p>ORDENACIÓN DETALLADA</p> <p><b>REDE DE ELECTRICIDADE</b></p> <p>CÓDIGO DE PLANO: <b>OD-RE-F2</b></p> <p>A1: 1/2.000 A3: 1/4.000</p> <p>MONTEOLIVA ARQUITECTURA, S.L.P.</p> <p>ANGEL L. MONTEOLIVA DÍAZ, ARQUITECTO</p>
--	--	---	--	---	--	---

## **ORDENACIÓN DETALLADA**

### **ÍNDICE DE TEMAS:**

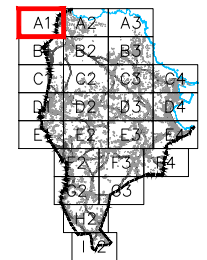
OD-RA - REDE DE ABASTECIMIENTO	E: 1/4000
OD-RS - REDE DE SANEAMIENTO	E: 1/4000
OD-RE - REDE DE ELECTRICIDADE	E: 1/4000
OD-RG - REDE DE GAS	E: 1/4000
OD-RT - REDE DE TELECOMUNICACIÓNS	E: 1/4000

**ORDENACIÓN DETALLADA**

OD-RA - REDE DE ABASTECIMENTO DE AUGA E: 1/4000



DELIMITACIÓN	ÁREAS DE PLANEAMENTO	SIMBOLOXÍA	REDE DE ABASTECIMENTO	Ø000mm MATERIAL E DIÁMETRO
- - - LÍMITE MUNICIPAL - - - SOLO URBANO - - - SOLO URBANIZABLE - - - SOLO DE NÚCLEO RURAL - - - DESLINDE DO D.P.M.T. + + + + + SERVIZO DE PROTECCIÓN DE COSTAS - - - ZONA DE INFLUENCIA - - - D.P.M.T. - - - LÍÑA DE RIBEIRA	A.P.R. ÁREA DE PLANEAMENTO REMITIDO P.E.R.I. (PLAN ESPECIAL DE REFORMA INTERIOR) P.E.P.R.I. (PLAN ESPECIAL DE PROTECCIÓN E REFORMA INTERIOR) P.E.P.C.H. (PLAN ESPECIAL DE PROTECCIÓN DE CASCO RURAL) P.E.O.N.R. (PLAN ESPECIAL DE ORDENACIÓN DE NÚCLEO RURAL) P.E.I.D. (PLAN ESPECIAL DE INFRAESTRUTURAS E DOTACIÓN) P.E.P.I.D. (PLAN ESPECIAL DE PROTECCIÓN, INFRAESTRUTURAS E DOTACIÓN) P.E.P.O.I.D. (PLAN ESPECIAL DE PROTECCIÓN, ORDENACIÓN, INFRAESTR. E DOTACIÓN) P.E.P. (PLAN ESPECIAL DE PROTECCIÓN) P.P. (PLAN PARCIAL EN SECTOR DE SOLO URBANIZABLE) A.P.T. ÁREA DE PLANEAMENTO TRANSITORIO A.P.S. ÁREA DE PLANEAMENTO SUBSISTENTE S.A.U./P.P. (PLAN PARCIAL) A.P.D. ÁREA DE PLANEAMENTO DETALLADO	- - - ALIÑACIÓN - - - LÍÑA DE FONDO OU RECUMENTO (LÍÑA LÍMITE DE EDIFICACIÓN NAS ESTRADAS) - - - LÍÑA DE SOPORTAL OU PASO EN PLANTA BAIXA - - - ACCIÓN DO SISTEMA DE INFRAESTRUTURAS DE SERVIZO XERAL LOCAL XERAL LOCAL	- - - REDE DE ABASTECIMENTO XERAL POR GRAVIDADE - - - PRINCIPAIS ARTERIAS DE DISTRIBUCIÓN ● DEPÓSITO ● REDE PROPOSTA ● PUNTO DE CONEXIÓN COA INFRAESTRUTURA EXISTENTE	FC Fibrocemento HF Fundición PE Polietileno PVC Cloruro de polivinilo



PLAN XERAL DE ORDENACIÓN MUNICIPAL

# SADA

DOCUMENTO PARA APROBACIÓN DEFINITIVA **MARZO 2017**

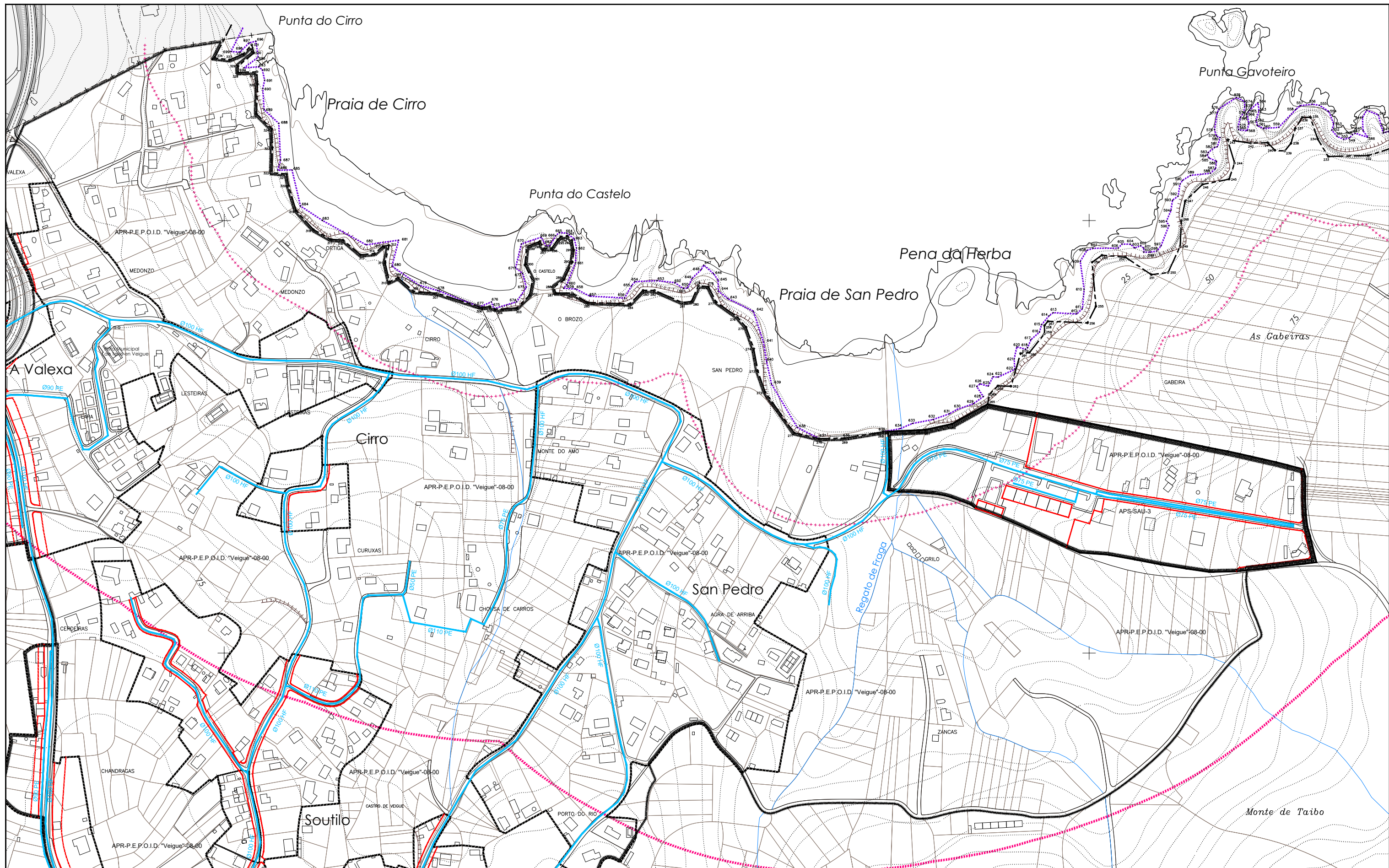
ORDENACIÓN DETALLADA

## REDE DE ABASTECIMENTO DE AUGA

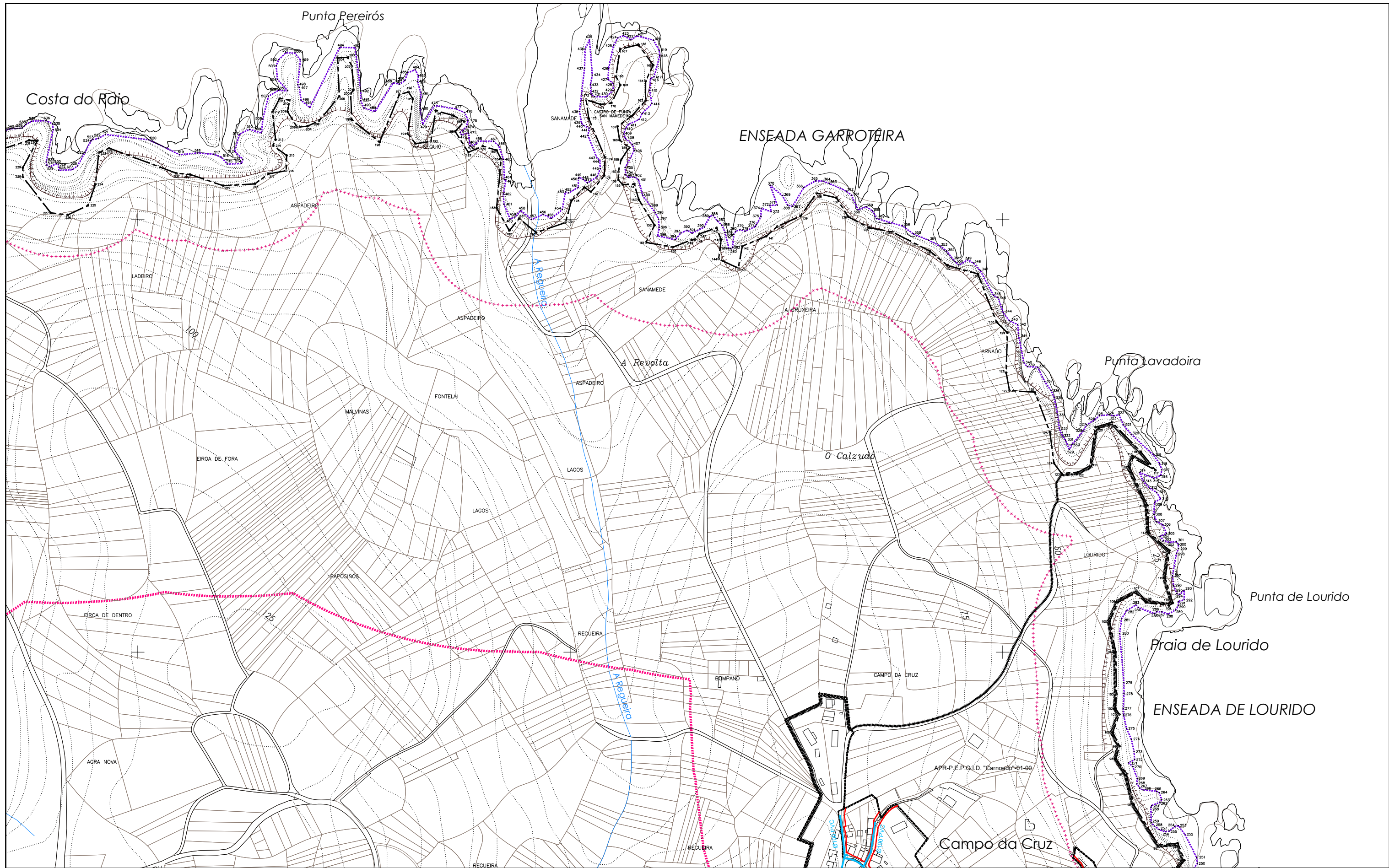
CÓDIGO DE PLANO: OD-RA-A1

ANGEL L. MONTEOLIVA DÍAZ, ARQUITECTO

A1: 1/2.000 A3: 1/4.000



<p><b>DELIMITACIÓNS</b></p> <ul style="list-style-type: none"> <li>---+--- LÍMITE MUNICIPAL</li> <li>----- SOLO URBANO</li> <li>----- SOLO URBANIZABLE</li> <li>----- SOLO DE NÚCLEO RURAL</li> <li>DESLINDE DO D.P.M.T.</li> <li>+++++ SERVIZO DE PROTECCIÓN DE COSTAS</li> <li>----- ZONA DE INFLUENCIA</li> <li>----- D.P.M.T.</li> <li>----- LÍÑA DE RIBEIRA</li> </ul>	<p><b>ÁREAS DE PLANEAMENTO</b></p> <ul style="list-style-type: none"> <li>AP.R. ÁREA DE PLANEAMENTO REMITIDO</li> <li>P.E.R.I. (PLAN ESPECIAL DE REFORMA INTERIOR)</li> <li>P.E.P.R.I. (PLAN ESPECIAL DE PROTECCIÓN E REFORMA INTERIOR)</li> <li>P.E.P.C.H. (PLAN ESPECIAL DE PROTECCIÓN DE CASCO HISTÓRICO)</li> <li>P.E.O.N.R. (PLAN ESPECIAL DE ORDENACIÓN DE NÚCLEO RURAL)</li> <li>P.E.I.D. (PLAN ESPECIAL DE INFRAESTRUTURAS E DOTACIÓNS)</li> <li>P.E.P.I.D. (PLAN ESPECIAL DE PROTECCIÓN, INFRAESTRUTURAS E DOTACIÓNS)</li> <li>P.E.P.O.I.D. (PLAN ESPECIAL DE PROTECCIÓN, ORDENACIÓN, INFRAESTR. E DOTACIÓNS)</li> <li>P.E.P. (PLAN ESPECIAL DE PROTECCIÓN)</li> <li>P.P. (PLAN PARCIAL EN SECTOR DE SOLO URBANIZABLE)</li> <li>AP.T. ÁREA DE PLANEAMENTO TRANSITORIO</li> <li>AP.S. ÁREA DE PLANEAMENTO SUBSISTENTE</li> <li>S.A.U./P.P. (PLAN PARCIAL)</li> <li>AP.D. ÁREA DE PLANEAMENTO DETALLADO</li> </ul>	<p><b>SIMBOLOXÍA</b></p> <ul style="list-style-type: none"> <li>----- ALIÁNCIÃO</li> <li>----- LÍÑA DE FONDO OU RECUMENTO</li> <li>----- LÍÑA LÍMITE DE EDIFICACIÃO NAS ESTRADAS)</li> <li>----- LÍÑA DE SOPORTAL OU PASO EN PLANTA BAIXA</li> <li>----- ACCIÃO DO SISTEMA DE INFRAESTRUTURAS DE SERVIZO</li> </ul>	<p><b>REDE DE ABASTECIMENTO</b></p> <ul style="list-style-type: none"> <li>----- REDE DE ABASTECIMENTO XERAL POR GRAVIDADE</li> <li>----- PRINCIPAIS ARTERIAS DE DISTRIBUCIÃO</li> <li>● DEPÓSITO</li> <li>----- REDE PROPOSTA</li> <li>● PUNTO DE CONEXIÃO COA INFRAESTRUTURA EXISTENTE</li> </ul>	<p><b>Ø000mm MATERIAL E DIÁMETRO</b></p> <ul style="list-style-type: none"> <li>FC Fibrocemento</li> <li>HF Fundición</li> <li>PE Polietileno</li> <li>PVC Cloruro de polivinilo</li> </ul>		<p><b>PLAN XERAL DE ORDENACIÃO MUNICIPAL</b></p> <p><b>SADA</b></p> <p>DOCUMENTO PARA APROBACIÃO DEFINITIVA <b>MARZO 2017</b></p> <p>ORDENACIÃO DETALLADA</p> <p><b>REDE DE ABASTECIMENTO DE AUGA</b></p> <p>CÓDIGO DE PLANO: <b>OD-RA-A2</b></p> <p>A1: 1/2.000 A3: 1/4.000</p> <p>MONTEOLIVA ARQUITECTURA, S.L.P. ANGEL L. MONTEOLIVA DÍAZ, ARQUITECTO</p>
---	---	---	---	---	--	--



**DELIMITACIÓNS**

- +--- LÍMITE MUNICIPAL
- ===== SOLO URBANO
- SOLO URBANIZABLE
- SOLO DE NÚCLEO RURAL
- DESLINDE DO D.P.M.T.
- +++++ SERVIDUME PROTECCIÓN DE COSTAS
- ZONA DE INFLUENCIA
- D.P.M.T.
- LIÑA DE RIBEIRA

**ÁREAS DE PLANEAMENTO**

- APR.1 ÁREA DE PLANEAMENTO REMITIDO
- P.E.R.I. (PLAN ESPECIAL DE REFORMA INTERIOR)
- P.E.P.R.H. (PLAN ESPECIAL DE PROTECCIÓN E REFORMA HISTÓRICO)
- P.E.P.C.H. (PLAN ESPECIAL DE PROTECCIÓN DE CASCO HISTÓRICO)
- P.E.O.N.R. (PLAN ESPECIAL DE ORDENACIÓN DE NÚCLEO RURAL)
- P.E.I.D. (PLAN ESPECIAL DE INFRAESTRUTURAS E DOTACIÓNS)
- P.E.P.I.D. (PLAN ESPECIAL DE PROTECCIÓN, INFRAESTRUTURAS E DOTACIÓNS)
- P.E.P.O.I.D. (PLAN ESPECIAL DE PROTECCIÓN, ORDENACIÓN, INFRAESTR. E DOTACIÓNS)
- P.E.P. (PLAN ESPECIAL DE PROTECCIÓN)
- P.P. (PLAN PARCIAL EN SECTOR DE SOLO URBANIZABLE)
- A.P.T. ÁREA DE PLANEAMENTO TRANSITORIO
- A.P.S. ÁREA DE PLANEAMENTO SUBSISTENTE
- S.A.U./P.P. (PLAN PARCIAL)
- A.P.D. ÁREA DE PLANEAMENTO DETALLADO

**SIMBOLOXÍA**

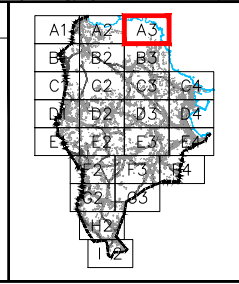
- ALIÑACIÓN
- LIÑA DE FONDO OU RECUMENTO (LIÑA LÍMITE DE EDIFICACIÓN NAS ESTRADAS)
- LIÑA DE SOPORTAL OU PASO EN PLANTA BAIXA
- ACCIÓN DO SISTEMA DE INFRAESTRUTURAS DE SERVIZO

**REDE DE ABASTECIMENTO**

- REDE DE ABASTECIMENTO XERAL POR GRAVIDADE
- PRINCIPAIS ARTERIAS DE DISTRIBUCIÓN
- DEPÓSITO
- REDE PROPOSTA
- PUNTO DE CONEXIÓN COA INFRAESTRUTURA EXISTENTE

**Ø000mm MATERIAL E DIÁMETRO**

- FC Fibrocemento
- HF Fundición
- PE Polietileno
- PVC Cloruro de polivinilo



**PLAN XERAL DE ORDENACIÓN MUNICIPAL**

# SADA

**DOCUMENTO PARA APROBACIÓN DEFINITIVA** MARZO 2017

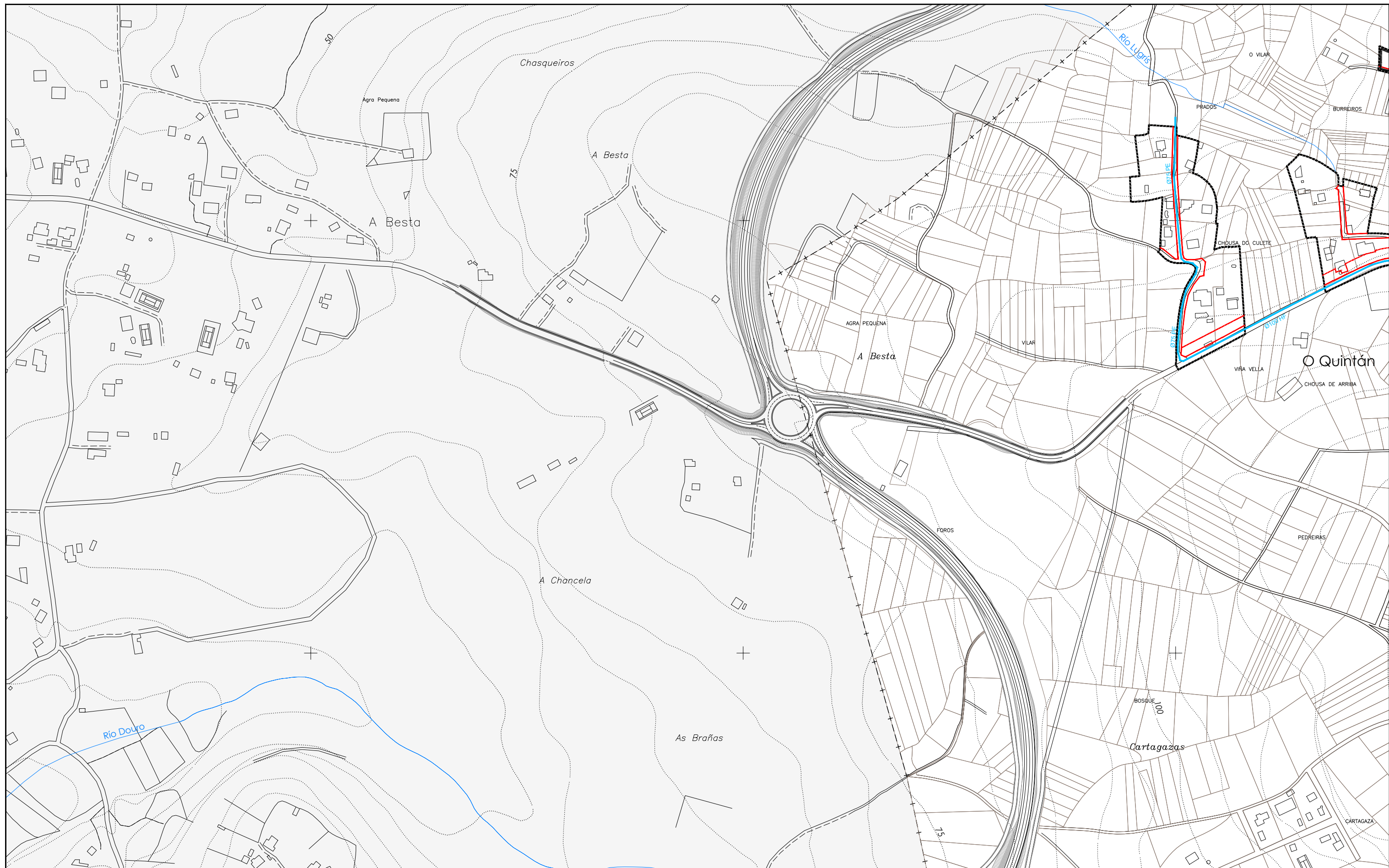
ORDENACIÓN DETALLADA

## REDE DE ABASTECIMENTO DE AUGA

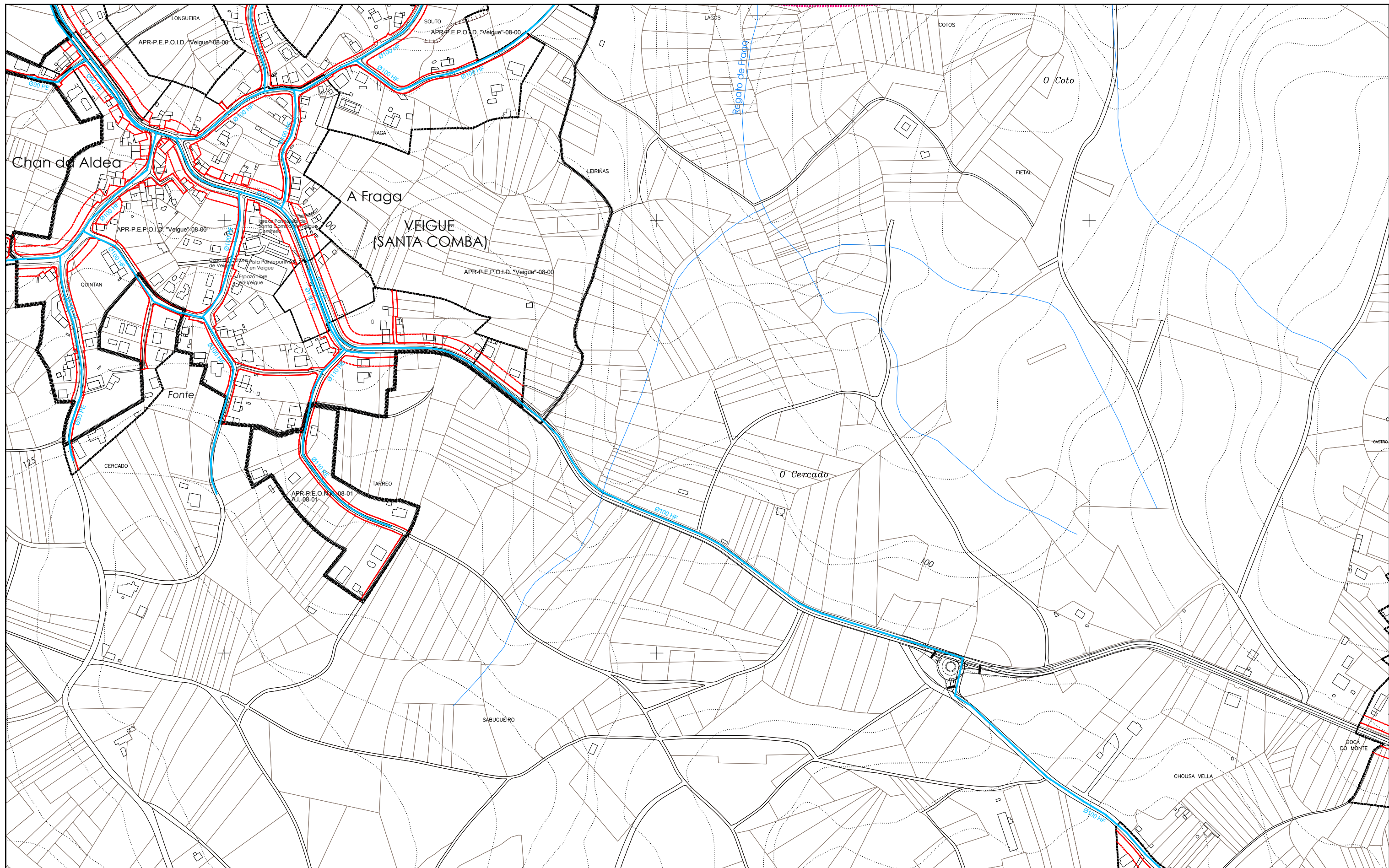
CÓDIGO DE PLANO: OD-RA-A3

ANGEL L. MONTEOLIVA DÍAZ, ARQUITECTO

A1: 1/2.000 A3: 1/4.000

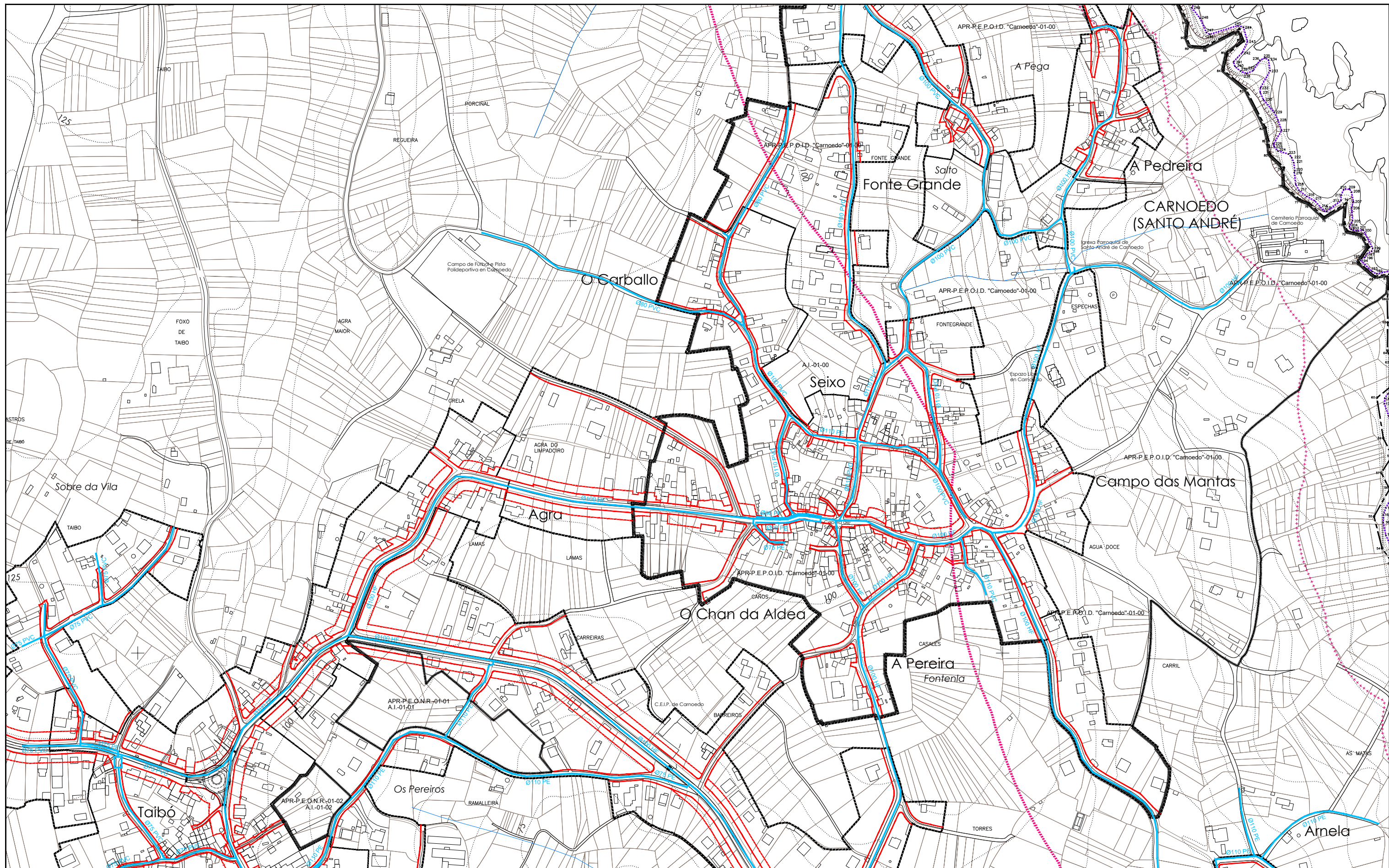


DELIMITACIÓNS	ÁREAS DE PLANEAMENTO	SIMBOLOXÍA	REDE DE ABASTECIMENTO	MATERIAL E DIÁMETRO
- - - - LÍMITE MUNICIPAL SOLO URBANO SOLO URBANIZABLE SOLO DE NÚCLEO RURAL DESLINDE DO D.P.M.T. + + + + + SERVIDUME PROTECCIÓN DE COSTAS ZONA DE INFLUENCIA D.P.M.T. LIÑA DE RIBEIRA	[Icon] ÁREA DE PLANEAMENTO REMITIDO P.E.R.I. (PLAN ESPECIAL DE REFORMA INTERIOR) P.E.P.R.I. (PLAN ESPECIAL DE PROTECCIÓN E REFORMA INTERIOR) P.E.P.C.H. (PLAN ESPECIAL DE PROTECCIÓN DE CASCO HISTÓRICO) P.E.O.N.R. (PLAN ESPECIAL DE ORDENACIÓN DE NÚCLEO RURAL) P.E.I.D. (PLAN ESPECIAL DE INFRAESTRUTURAS E DOTACIÓNS) P.E.P.I.D. (PLAN ESPECIAL DE PROTECCIÓN, INFRAESTRUTURAS E DOTACIÓNS) P.E.P.O.I.D. (PLAN ESPECIAL DE PROTECCIÓN, ORDENACIÓN, INFRAESTR. E DOTACIÓNS) P.E.P. (PLAN ESPECIAL DE PROTECCIÓN) P.P. (PLAN PARCIAL EN SECTOR DE SOLO URBANIZABLE) [Icon] ÁREA DE PLANEAMENTO TRANSITORIO [Icon] ÁREA DE PLANEAMENTO SUBSISTENTE S.A.U./P.P. (PLAN PARCIAL) [Icon] ÁREA DE PLANEAMENTO DETALLADO	[Icon] ALIÑAÇÃO [Icon] LIÑA DE FONDO OU RECUMENTO (LIÑA LÍMITE DE EDIFICACIÓN NAS ESTRADAS) [Icon] LIÑA DE SOPORTAL OU PASO EN PLANTA BAIXA [Icon] ACCIÓN DO SISTEMA DE INFRAESTRUTURAS DE SERVIZO XERAL LOCAL [Icon] [Icon]	[Icon] REDE DE ABASTECIMENTO XERAL POR GRAVIDADE [Icon] PRINCIPAIS ARTERIAS DE DISTRIBUCIÓN [Icon] DEPÓSITO [Icon] REDE PROPOSTA [Icon] PUNTO DE CONEXIÓN COA INFRAESTRUTURA EXISTENTE	Ø000mm MATERIAL E DIÁMETRO FC Fibrocemento HF Fundición PE Polietileno PVC Cloruro de polivinilo
				<b>PLAN XERAL DE ORDENACIÓN MUNICIPAL</b> <b>SADA</b> <b>DOCUMENTO PARA APROBACIÓN DEFINITIVA</b> <b>MARZO 2017</b>  MONTOLIVA ARQUITECTURA S.L.P. ANGEL L. MONTEOLIVA DÍAZ, ARQUITECTO ORDENACIÓN DETALLADA <b>REDE DE ABASTECIMENTO DE AUGA</b> CÓDIGO DE PLANO: <b>OD-RA-B1</b> A1: 1/2.000 A3: 1/4.000

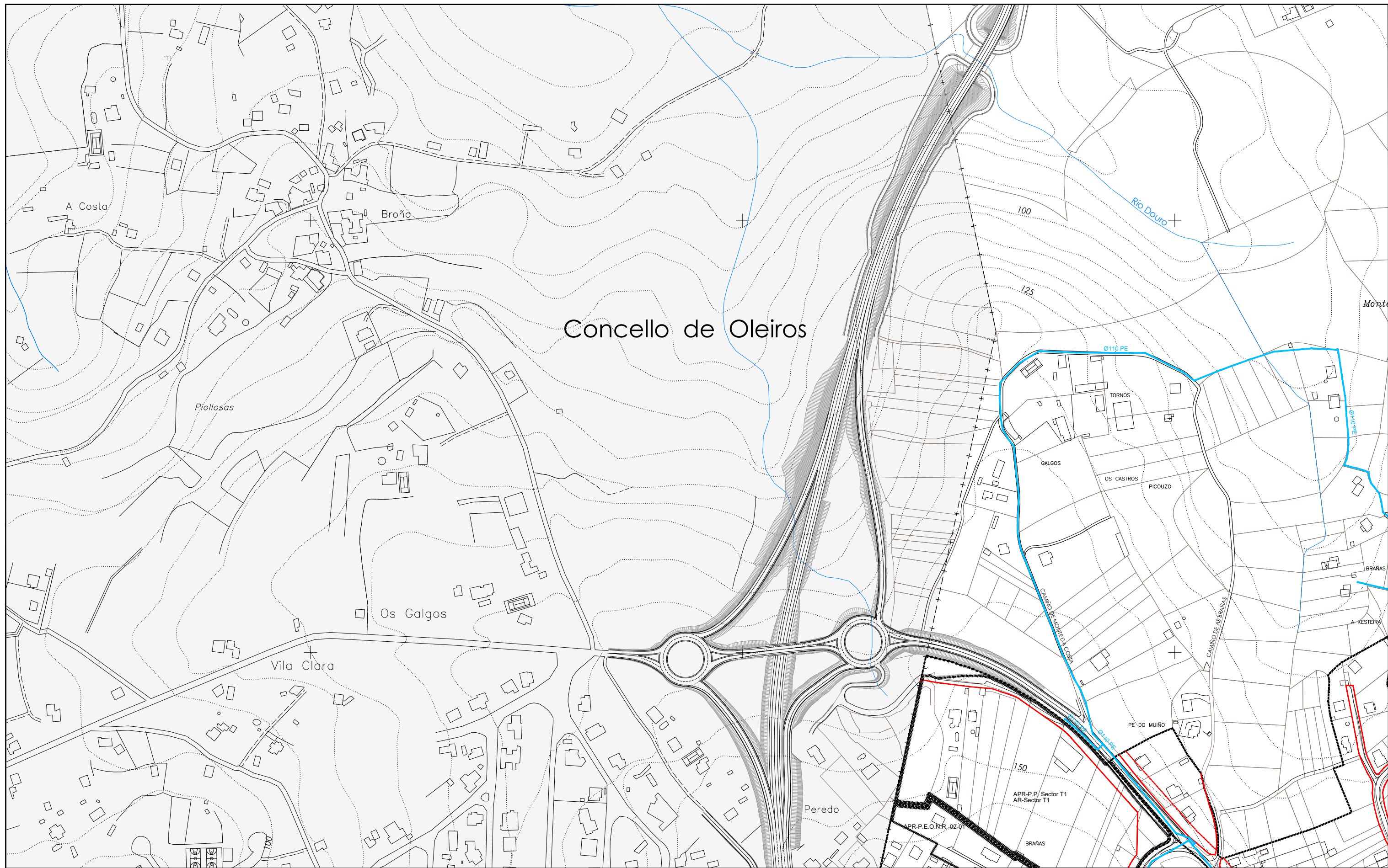


<p><b>DELIMITACIÓNS</b></p> <p>---+--- LÍMITE MUNICIPAL</p> <p>----- SOLO URBANO</p> <p>----- SOLO URBANIZABLE</p> <p>----- SOLO DE NÚCLEO RURAL</p> <p>DESLINDE DO D.P.M.T.</p> <p>+++++ SERVIDUME PROTECCIÓN DE COSTAS</p> <p>----- ZONA DE INFLUENCIA</p> <p>----- D.P.M.T.</p> <p>----- LIÑA DE RIBEIRA</p>	<p><b>ÁREAS DE PLANEAMENTO</b></p> <p>APR (ÁREA DE PLANEAMENTO REMITIDO)</p> <p>P.E.R.I. (PLAN ESPECIAL DE REFORMA INTERIOR)</p> <p>P.E.P.R.I. (PLAN ESPECIAL DE PROTECCIÓN E REFORMA INTERIOR)</p> <p>P.E.P.C.H. (PLAN ESPECIAL DE PROTECCIÓN DE CASCO HISTÓRICO)</p> <p>P.E.O.N.R. (PLAN ESPECIAL DE ORDENACIÓN DE NÚCLEO RURAL)</p> <p>P.E.I.D. (PLAN ESPECIAL DE INFRAESTRUTURAS E DOTACIÓNS)</p> <p>P.E.P.I.D. (PLAN ESPECIAL DE PROTECCIÓN, INFRAESTRUTURAS E DOTACIÓNS)</p> <p>P.E.P.O.I.D. (PLAN ESPECIAL DE PROTECCIÓN, ORDENACIÓN, INFRAESTR. E DOTACIÓNS)</p> <p>P.E.P. (PLAN PARCIAL EN SECTOR DE SOLO URBANIZABLE)</p> <p>S.A.U./P.P. (PLAN PARCIAL)</p> <p>APD (ÁREA DE PLANEAMENTO DETALLADO)</p>	<p><b>SIMBOLOXÍA</b></p> <p>— ALIACIÓN</p> <p>— LIÑA DE FONDO OU RECUMENTO (LIÑA LÍMITE DE EDIFICACIÓN NAS ESTRADAS)</p> <p>— LIÑA DE SOPORTAL OU PASO EN PLANTA BAIXA</p> <p>— ACCIÓN DO SISTEMA DE INFRAESTRUTURAS DE SERVIZO</p>	<p><b>REDE DE ABASTECIMENTO</b></p> <p>— REDE DE ABASTECIMENTO XERAL POR GRAVIDADE</p> <p>— PRINCIPAIS ARTERIAS DE DISTRIBUCIÓN</p> <p>● DEPÓSITO</p> <p>— REDE PROPOSTA</p> <p>● PUNTO DE CONEXIÓN COA INFRAESTRUTURA EXISTENTE</p>	<p><b>MATERIAL E DIÁMETRO</b></p> <p>Ø000mm</p> <p>FC Fibrocemento</p> <p>HF Fundición</p> <p>PE Polietileno</p> <p>PVC Cloruro de polivinilo</p>		<p><b>PLAN XERAL DE ORDENACIÓN MUNICIPAL</b></p> <p><b>SADA</b></p> <p>DOCUMENTO PARA APROBACIÓN DEFINITIVA <b>MARZO 2017</b></p> <p>ORDENACIÓN DETALLADA</p> <p><b>REDE DE ABASTECIMENTO DE AUGA</b></p> <p>CÓDIGO DE PLANO: <b>OD-RA-B2</b></p> <p>A1: 1/2.000 A3: 1/4.000</p> <p>MONTEOLIVA ARQUITECTURA, S.L.P.</p> <p>ANGEL L. MONTEOLIVA DÍAZ, ARQUITECTO</p>
---	--	---	--	---	--	---





<p><b>DELIMITACIÓNS</b></p> <ul style="list-style-type: none"> <li>---+--- LÍMITE MUNICIPAL</li> <li>----- SOLO URBANO</li> <li>----- SOLO URBANIZABLE</li> <li>----- SOLO DE NÚCLEO RURAL</li> <li>DESLINDE DO D.P.M.T.</li> <li>+++++ SERVIZO DE PROTECCIÓN DE COSTAS</li> <li>----- ZONA DE INFLUENCIA</li> <li>----- D.P.M.T.</li> <li>----- LÍÑA DE RIBEIRA</li> </ul>	<p><b>ÁREAS DE PLANEAMENTO</b></p> <ul style="list-style-type: none"> <li>AP.R.I. ÁREA DE PLANEAMENTO REMITIDO</li> <li>P.E.R.I. (PLAN ESPECIAL DE REFORMA INTERIOR)</li> <li>P.E.P.H.I. (PLAN ESPECIAL DE PROTECCIÓN E REFORMA HISTÓRICA)</li> <li>P.E.P.C.H. (PLAN ESPECIAL DE PROTECCIÓN DE CASOS HISTÓRICOS)</li> <li>P.E.O.N.R. (PLAN ESPECIAL DE ORDENACIÓN DE NÚCLEO RURAL)</li> <li>P.E.I.D. (PLAN ESPECIAL DE INFRAESTRUTURAS E DOTACIÓNS)</li> <li>P.E.P.I.D. (PLAN ESPECIAL DE PROTECCIÓN, INFRAESTRUTURAS E DOTACIÓNS)</li> <li>P.E.P.O.I.D. (PLAN ESPECIAL DE PROTECCIÓN, ORDENACIÓN, INFRAESTR. E DOTACIÓNS)</li> <li>P.E.P. (PLAN ESPECIAL DE PROTECCIÓN)</li> <li>P.P. (PLAN PARCIAL EN SECTOR DE SOLO URBANIZABLE)</li> <li>AP.T. ÁREA DE PLANEAMENTO TRANSITORIO</li> <li>AP.S. ÁREA DE PLANEAMENTO SUBSISTENTE</li> <li>S.A.U./P.P. (PLAN PARCIAL)</li> <li>AP.D. ÁREA DE PLANEAMENTO DETALLADO</li> </ul>	<p><b>SIMBOLOXÍA</b></p> <ul style="list-style-type: none"> <li>— ALIACIÓN</li> <li>— LÍÑA DE FONDO OU RECUMENTO (LÍÑA LÍMITE DE EDIFICACIÓN NAS ESTRADAS)</li> <li>— LÍÑA DE SOPORTAL OU PASO EN PLANTA BAIXA</li> <li>— ACCIÓN DO SISTEMA DE INFRAESTRUTURAS DE SERVIZO</li> </ul>	<p><b>REDE DE ABASTECIMENTO</b></p> <ul style="list-style-type: none"> <li>— REDE DE ABASTECIMENTO XERAL POR GRAVIDADE</li> <li>— PRINCIPAIS ARTERIAS DE DISTRIBUCIÓN</li> <li>● DEPÓSITO</li> <li>— REDE PROPOSTA</li> <li>● PUNTO DE CONEXIÓN COA INFRAESTRUTURA EXISTENTE</li> </ul>	<p><b>Ø000mm MATERIAL E DIÁMETRO</b></p> <ul style="list-style-type: none"> <li>FC Fibrocemento</li> <li>HF Fundición</li> <li>PE Polietileno</li> <li>PVC Cloruro de polivinilo</li> </ul>		<p><b>PLAN XERAL DE ORDENACIÓN MUNICIPAL</b></p> <p><b>SADA</b></p> <p>DOCUMENTO PARA APROBACIÓN DEFINITIVA <b>MARZO 2017</b></p> <p>ORDENACIÓN DETALLADA</p> <p><b>REDE DE ABASTECIMENTO DE AUGA</b></p> <p>CÓDIGO DE PLANO: <b>OD-RA-B3</b></p> <p>A1: 1/2.000 A3: 1/4.000</p> <p>MONTEOLIVA ARQUITECTURA S.L.P. ANGEL L. MONTEOLIVA DÍAZ, ARQUITECTO</p>
---	---	--	---	---	--	---



# Concello de Oleiros

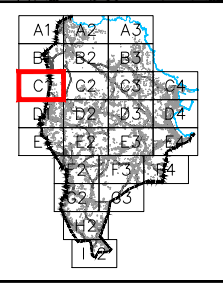
DELIMITACIÓN	
---+---	LÍMITE MUNICIPAL
-----	SOLO URBANO
-----	SOLO URBANIZABLE
-----	SOLO DE NÚCLEO RURAL
DESLINDE DO D.P.M.T.	
+++++	SERVIDUME PROTECCIÓN DE COSTAS
-----	ZONA DE INFLUENCIA
-----	D.P.M.T.
-----	LIÑA DE RIBEIRA

ÁREAS DE PLANEAMENTO	
	ÁREA DE PLANEAMENTO REMITIDO
	P.E.R.I. (PLAN ESPECIAL DE REFORMA INTERIOR)
	P.E.P.R.I. (PLAN ESPECIAL DE PROTECCIÓN E REFORMA INTERIOR)
	P.E.P.C.H. (PLAN ESPECIAL DE PROTECCIÓN DE CASCO HISTÓRICO)
	P.E.O.N.R. (PLAN ESPECIAL DE ORDENACIÓN DE NÚCLEO RURAL)
	P.E.I.D. (PLAN ESPECIAL DE INFRAESTRUTURAS E DOTACIÓN)
	P.E.P.I.D. (PLAN ESPECIAL DE PROTECCIÓN, INFRAESTRUTURAS E DOTACIÓN)
	P.E.P.O.I.D. (PLAN ESPECIAL DE PROTECCIÓN, ORDENACIÓN, INFRAESTR. E DOTACIÓN)
	P.P. (PLAN PARCIAL DE PROTECCIÓN)
	P.P. (PLAN PARCIAL EN SECTOR DE SOLO URBANIZABLE)
	ÁREA DE PLANEAMENTO TRANSITORIO
	ÁREA DE PLANEAMENTO SUBSISTENTE
	S.A.U./P.P. (PLAN PARCIAL)
	ÁREA DE PLANEAMENTO DETALLADO

SIMBOLOXÍA	
	ALIANCIÓN
	LIÑA DE FONDO OU RECUMENTO (LIÑA LÍMITE DE EDIFICACIÓN NAS ESTRADAS)
	LIÑA DE SOPORTAL OU PASO EN PLANTA BAIXA
	ACCIÓN DO SISTEMA DE INFRAESTRUTURAS DE SERVIZO

REDE DE ABASTECEMENTO	
	REDE DE ABASTECEMENTO XERAL POR GRAVIDADE
	PRINCIPAIS ARTERIAS DE DISTRIBUCIÓN
	DEPÓSITO
	REDE PROPOSTA
	PUNTO DE CONEXIÓN COA INFRAESTRUTURA EXISTENTE

Ø000mm MATERIAL E DIÁMETRO	
FC	Fibrocemento
HF	Fundición
PE	Poliétileno
PVC	Cloruro de polivinilo



PLAN XERAL DE ORDENACIÓN MUNICIPAL

**SADA**

DOCUMENTO PARA APROBACIÓN DEFINITIVA

ORDENACIÓN DETALLADA

**REDE DE ABASTECEMENTO DE AUGA**

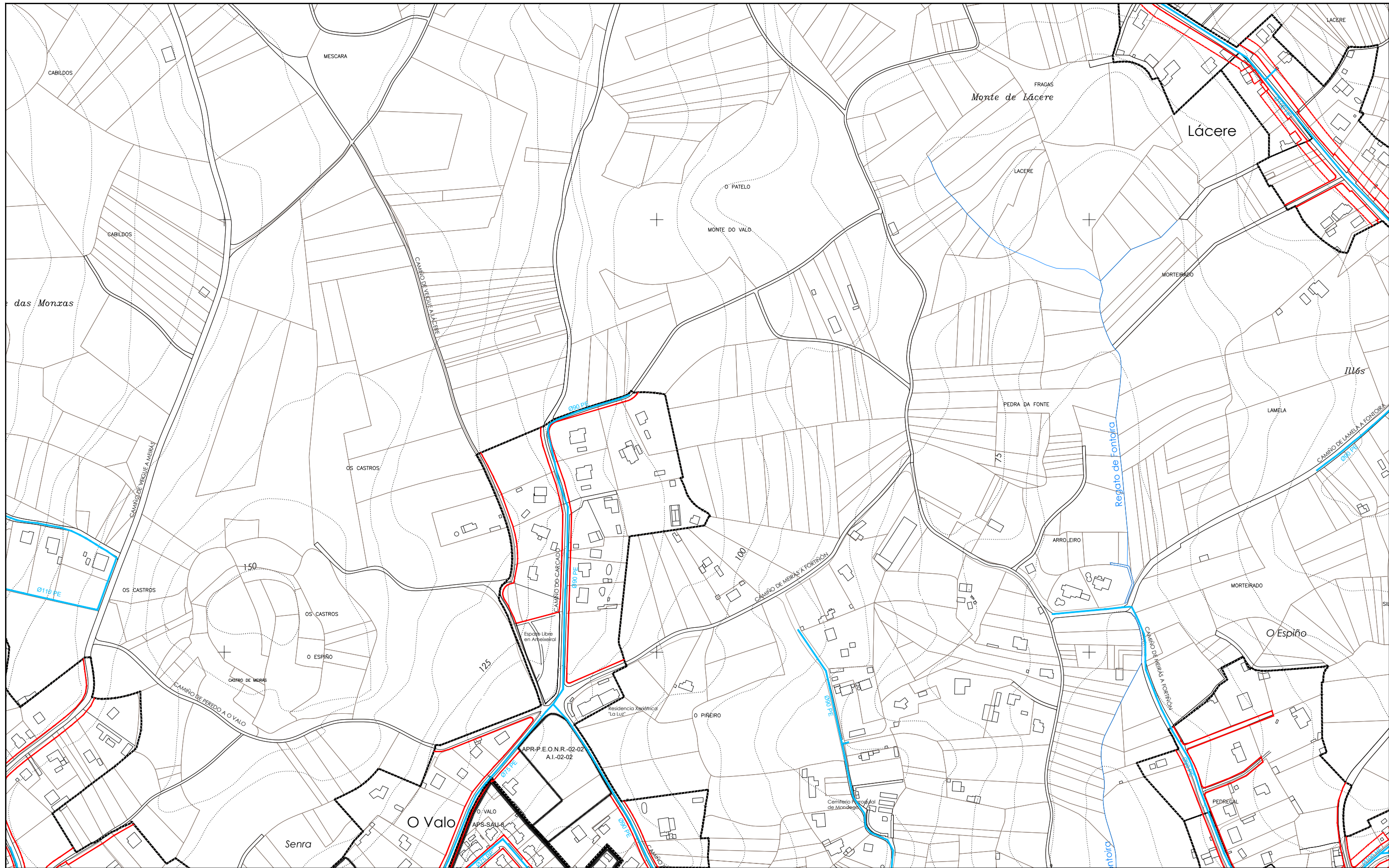
ANGEL L. MONTEOLIVA DÍAZ, ARQUITECTO

**MARZO 2017**

CÓDIGO DE PLANO:

**OD-RA-C1**

A1: 1/2.000 A3: 1/4.000



**DELIMITACIÓNS**

- - - - LÍMITE MUNICIPAL
- ===== SOLO URBANO
- SOLO URBANIZABLE
- SOLO DE NÚCLEO RURAL
- DESLINDE DO D.P.M.T.
- ++++++ SERVIZUME PROTECCIÓN DE COSTAS
- ZONA DE INFLUENCIA
- D.P.M.T.
- LIÑA DE RIBEIRA

**ÁREAS DE PLANEAMENTO**

- APR: ÁREA DE PLANEAMENTO REMITIDO
  - P.E.R.I. (PLAN ESPECIAL DE REFORMA INTERIOR)
  - P.E.P.R.I. (PLAN ESPECIAL DE PROTECCIÓN E REFORMA INTERIOR)
  - P.E.P.C.H. (PLAN ESPECIAL DE PROTECCIÓN DE CASCO HISTÓRICO)
  - P.E.O.N.R. (PLAN ESPECIAL DE ORDENACIÓN DE NÚCLEO RURAL)
  - P.E.I.D. (PLAN ESPECIAL DE INFRAESTRUTURAS E DOTACIÓNS)
  - P.E.P.I.D. (PLAN ESPECIAL DE PROTECCIÓN, INFRAESTRUTURAS E DOTACIÓNS)
  - P.E.P.O.I.D. (PLAN ESPECIAL DE PROTECCIÓN, ORDENACIÓN, INFRAESTR. E DOTACIÓNS)
  - P.E.P. (PLAN ESPECIAL DE PROTECCIÓN)
  - P.P. (PLAN PARCIAL EN SECTOR DE SOLO URBANIZABLE)
- APT: ÁREA DE PLANEAMENTO TRANSITORIO
- AP.S: ÁREA DE PLANEAMENTO SUBSISTENTE
- S.A.U./P.P. (PLAN PARCIAL)
- AP.D: ÁREA DE PLANEAMENTO DETALLADO

**SIMBOLOXÍA**

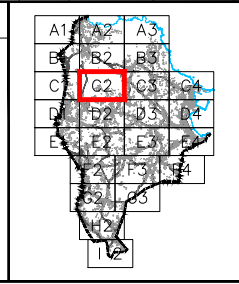
- ALIÁNIA
- LIÑA DE FONDO OU RECUMENTO (LIÑA LÍMITE DE EDIFICACIÓN NAS ESTRADAS)
- LIÑA DE SOPORTAL OU PASO EN PLANTA BAIXA
- ACCIÓN DO SISTEMA DE INFRAESTRUTURAS DE SERVIZO

**REDE DE ABASTECIMENTO**

- REDE DE ABASTECIMENTO XERAL POR GRAVIDADE
- PRINCIPAIS ARTERIAS DE DISTRIBUCIÓN
- DEPÓSITO
- REDE PROPOSTA
- PUNTO DE CONEXIÓN COA INFRAESTRUTURA EXISTENTE

**Ø000mm MATERIAL E DIÁMETRO**

- FC Fibrocemento
- HF Fundición
- PE Polietileno
- PVC Cloruro de polivinilo



**PLAN XERAL DE ORDENACIÓN MUNICIPAL**

**SADA**

**DOCUMENTO PARA APROBACIÓN DEFINITIVA** **MARZO 2017**

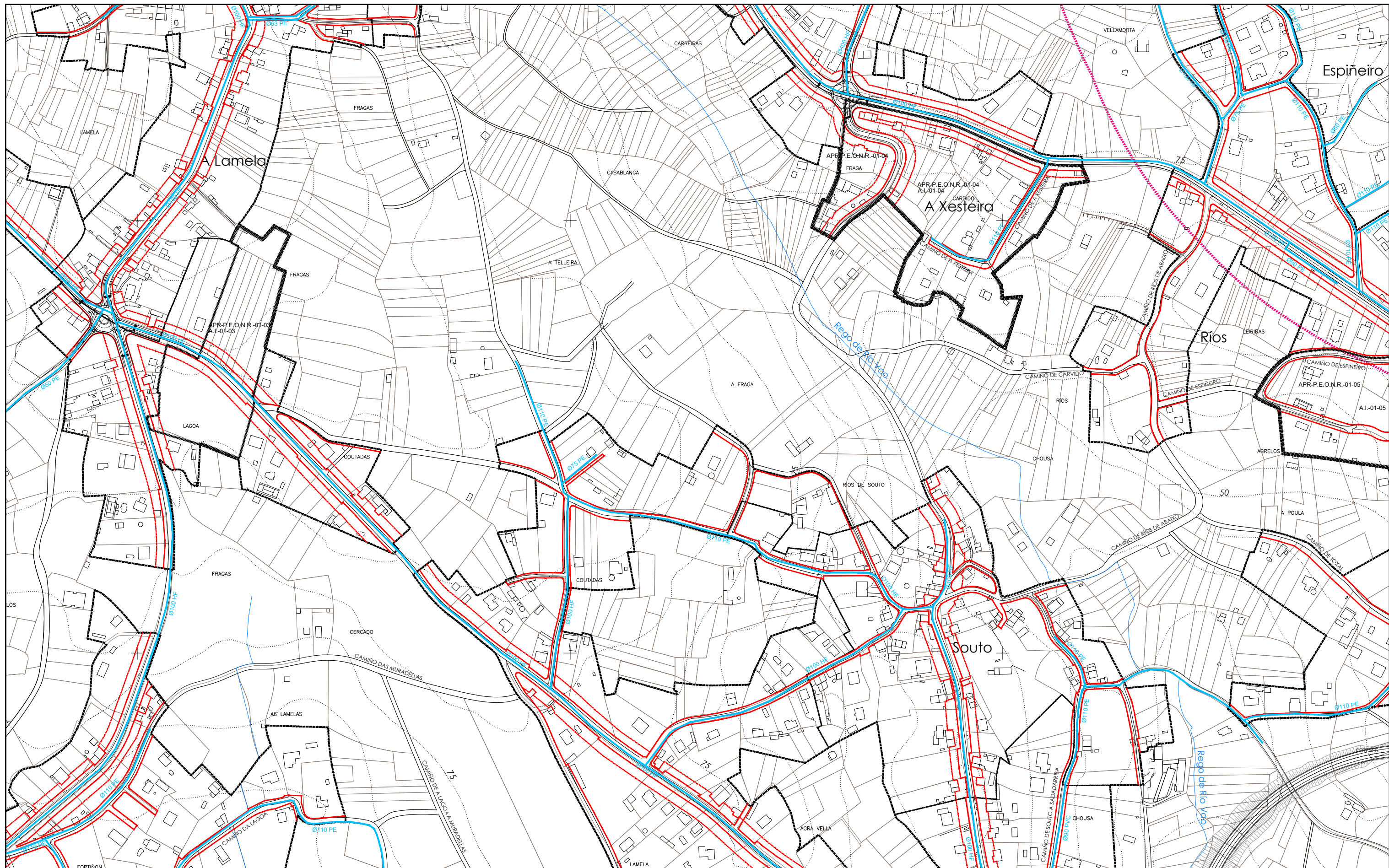
ORDENACIÓN DETALLADA

**REDE DE ABASTECIMENTO DE AUGA**

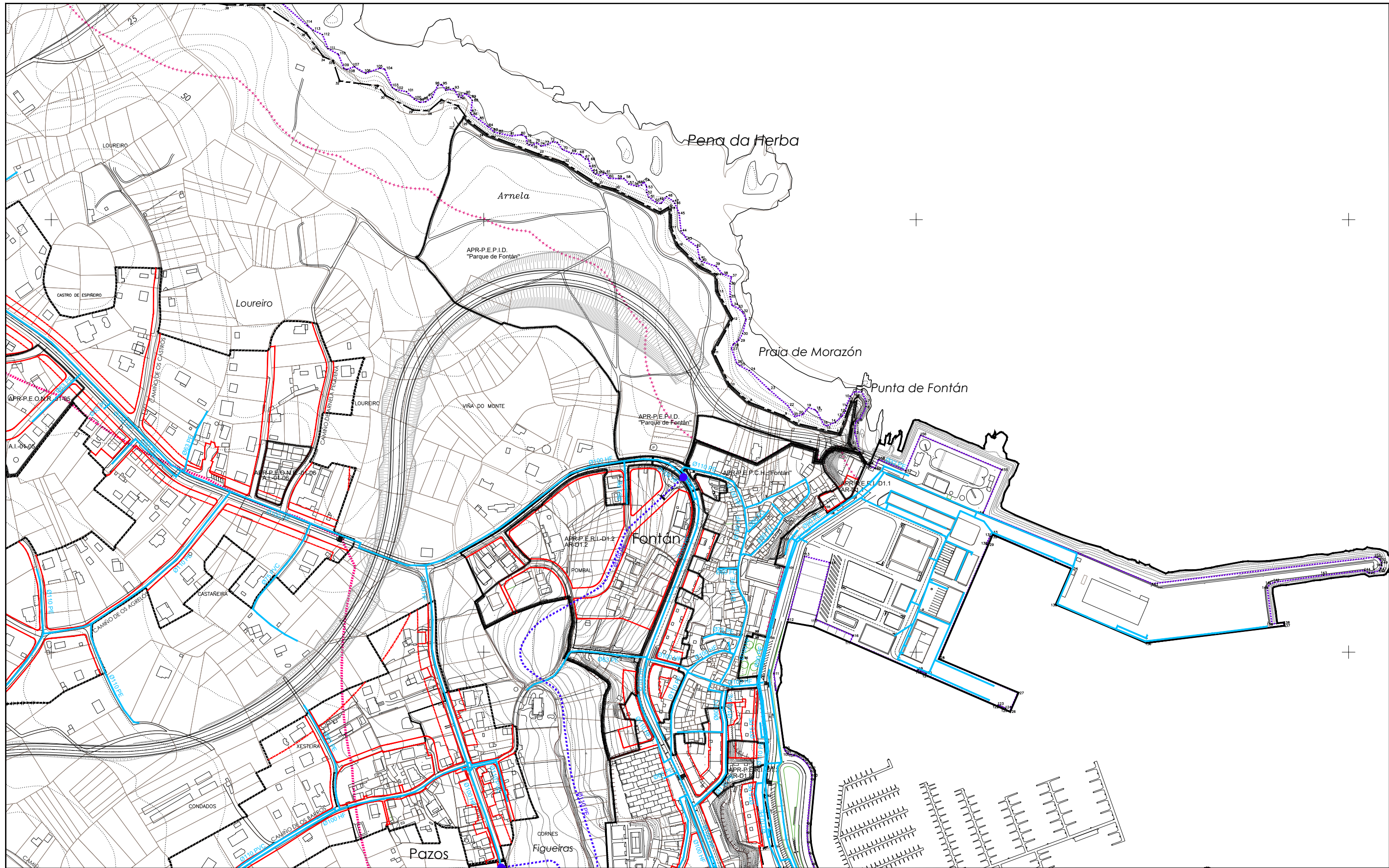
CÓDIGO DE PLANO: **OD-RA-C2**

A1: 1/2.000 A3: 1/4.000

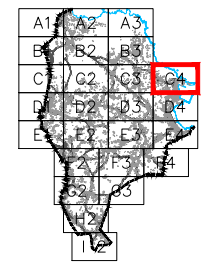
MONTEOLIVA ARQUITECTURA, S.L.P.  
ANGEL L. MONTEOLIVA DÍAZ, ARQUITECTO



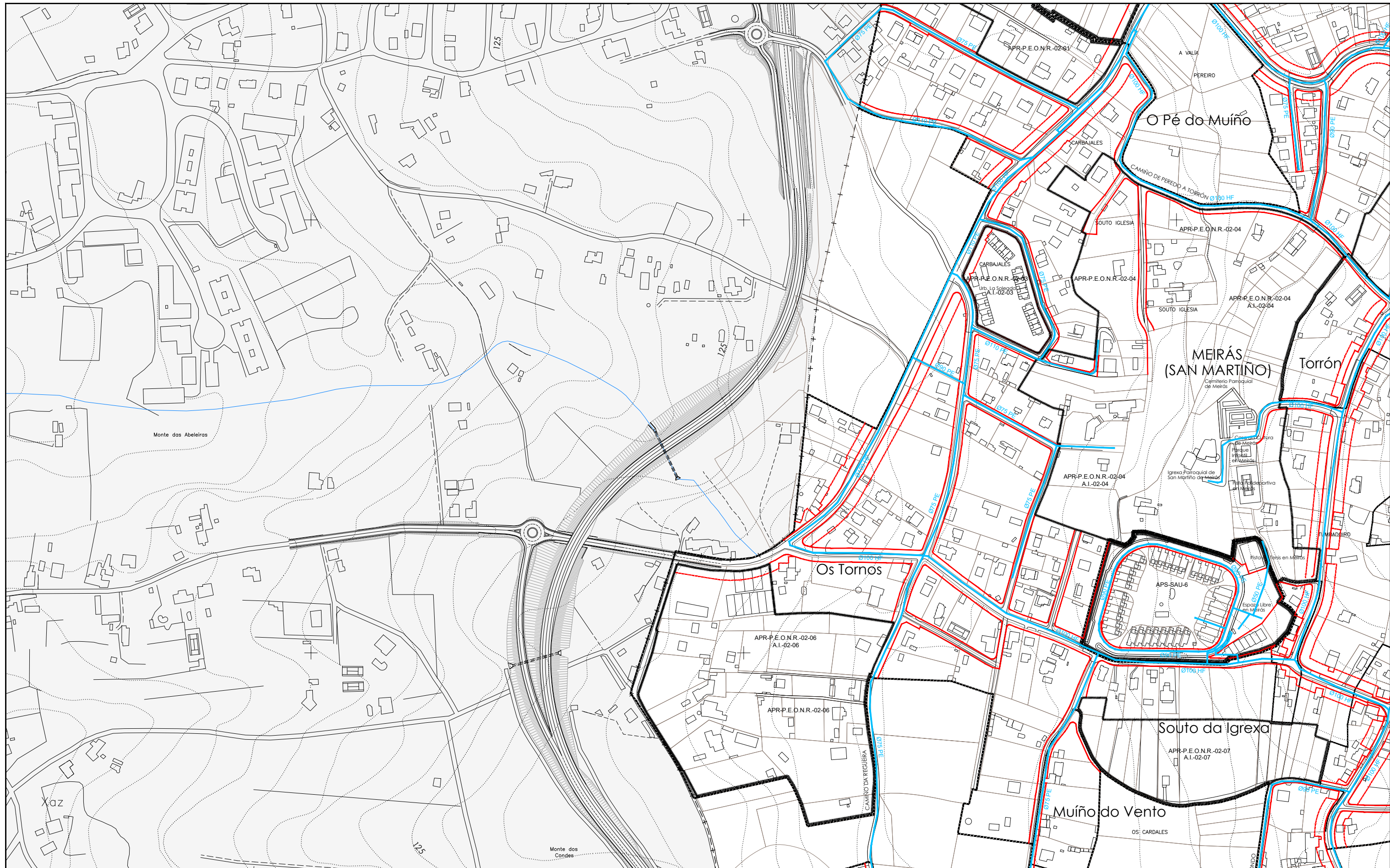
<p><b>DELIMITACIÓNS</b></p> <p>---+--- LÍMITE MUNICIPAL</p> <p>----- SOLO URBANO</p> <p>----- SOLO URBANIZABLE</p> <p>----- SOLO DE NÚCLEO RURAL</p> <p>DESLINDE DO D.P.M.T.</p> <p>+++++ SERVIZO DE PROTECCIÓN DE COSTAS</p> <p>----- ZONA DE INFLUENCIA</p> <p>----- D.P.M.T.</p> <p>----- LÍÑA DE RIBEIRA</p>	<p><b>ÁREAS DE PLANEAMENTO</b></p> <p>AP.R.1. ÁREA DE PLANEAMENTO REMITIDO</p> <p>P.E.R.I. (PLAN ESPECIAL DE REFORMA INTERIOR)</p> <p>P.E.P.H.I. (PLAN ESPECIAL DE PROTECCIÓN E REFORMA INTERIOR)</p> <p>P.E.P.C.H. (PLAN ESPECIAL DE PROTECCIÓN DE CASCO HISTÓRICO)</p> <p>P.E.O.N.R. (PLAN ESPECIAL DE ORDENACIÓN DE NÚCLEO RURAL)</p> <p>P.E.I.D. (PLAN ESPECIAL DE INFRAESTRUTURAS E DOTACIÓNS)</p> <p>P.E.P.I.D. (PLAN ESPECIAL DE PROTECCIÓN, INFRAESTRUTURAS E DOTACIÓNS)</p> <p>P.E.P.O.I.D. (PLAN ESPECIAL DE PROTECCIÓN, ORDENACIÓN, INFRAESTR. E DOTACIÓNS)</p> <p>P.P. (PLAN PARCIAL EN SECTOR DE SOLO URBANIZABLE)</p> <p>AP.T. ÁREA DE PLANEAMENTO TRANSITORIO</p> <p>AP.P. ÁREA DE PLANEAMENTO SUBSISTENTE</p> <p>S.A.U./P.P. (PLAN PARCIAL)</p> <p>AP.D. ÁREA DE PLANEAMENTO DETALLADO</p>	<p><b>SIMBOLOXÍA</b></p> <p>— ALIACIÓN</p> <p>— LÍÑA DE FONDO OU RECUMENTO (LÍÑA LÍMITE DE EDIFICACIÓN NAS ESTRADAS)</p> <p>— LÍÑA DE SOPORTAL OU PASO EN PLANTA BAIXA</p> <p>— ACCIÓN DO SISTEMA DE INFRAESTRUTURAS DE SERVIZO</p>	<p><b>REDE DE ABASTECIMENTO</b></p> <p>— REDE DE ABASTECIMENTO XERAL POR GRAVIDADE</p> <p>— PRINCIPAIS ARTERIAS DE DISTRIBUCIÓN</p> <p>● DEPÓSITO</p> <p>— REDE PROPOSTA</p> <p>● PUNTO DE CONEXIÓN COA INFRAESTRUTURA EXISTENTE</p>	<p><b>MATERIAL E DIÁMETRO</b></p> <p>0200mm</p> <p>FC Fibrocemento</p> <p>HF Fundición</p> <p>PE Polietileno</p> <p>PVC Cloruro de polivinilo</p>		<p><b>PLAN XERAL DE ORDENACIÓN MUNICIPAL</b></p> <p><b>SADA</b></p> <p>DOCUMENTO PARA APROBACIÓN DEFINITIVA <b>MARZO 2017</b></p> <p>ORDENACIÓN DETALLADA</p> <p><b>REDE DE ABASTECIMENTO DE AUGA</b></p> <p>CÓDIGO DE PLANO: <b>OD-RA-C3</b></p> <p>ANGEL L. MONTEOLIVA DÍAZ, ARQUITECTO</p> <p>A1: 1/2.000 A3: 1/4.000</p>
--	--	---	--	---	--	--



DELIMITACIÓNS	ÁREAS DE PLANEAMENTO	SIMBOLOXÍA	REDE DE ABASTECIMENTO	MATERIAL E DIÁMETRO
<ul style="list-style-type: none"> <li>---+--- LÍMITE MUNICIPAL</li> <li>----- SOLO URBANO</li> <li>----- SOLO URBANIZABLE</li> <li>----- SOLO DE NÚCLEO RURAL</li> <li>DESLINDE DO D.P.M.T.</li> <li>+++++ SERVIDUME PROTECCIÓN DE COSTAS</li> <li>----- ZONA DE INFLUENCIA</li> <li>----- D.P.M.T.</li> <li>----- LIÑA DE RIBEIRA</li> </ul>	<ul style="list-style-type: none"> <li>AP.R. ÁREA DE PLANEAMENTO REMITIDO</li> <li>P.E.R.I. (PLAN ESPECIAL DE REFORMA INTERIORE)</li> <li>P.E.P.R.H. (PLAN ESPECIAL DE PROTECCIÓN E REFORMA HISTÓRICO)</li> <li>P.E.P.C.H. (PLAN ESPECIAL DE PROTECCIÓN DE CASCO HISTÓRICO)</li> <li>P.E.O.N.R. (PLAN ESPECIAL DE ORDENACIÓN DE NÚCLEO RURAL)</li> <li>P.E.I.D. (PLAN ESPECIAL DE INFRAESTRUTURAS E DOTACIÓNS)</li> <li>P.E.P.I.D. (PLAN ESPECIAL DE PROTECCIÓN, INFRAESTRUTURAS E DOTACIÓNS)</li> <li>P.E.P.O.I.D. (PLAN ESPECIAL DE PROTECCIÓN, ORDENACIÓN, INFRAESTR. E DOTACIÓNS)</li> <li>P.E.P. (PLAN ESPECIAL DE PROTECCIÓN)</li> <li>P.P. (PLAN PARCIAL EN SECTOR DE SOLO URBANIZABLE)</li> <li>AP.T. ÁREA DE PLANEAMENTO TRANSITORIO</li> <li>AP.S. ÁREA DE PLANEAMENTO SUBSISTENTE</li> <li>S.A.U./P.P. (PLAN PARCIAL)</li> <li>AP.D. ÁREA DE PLANEAMENTO DETALLADO</li> </ul>	<ul style="list-style-type: none"> <li>— ALIÑACIÓN</li> <li>— LIÑA DE FONDO OU RECUMENTO (LIÑA LÍMITE DE EDIFICACIÓN NAS ESTRADAS)</li> <li>— LIÑA DE SOPORTAL OU PASO EN PLANTA BAIXA</li> <li>— ACCIÓN DO SISTEMA DE INFRAESTRUTURAS DE SERVIZO</li> </ul>	<ul style="list-style-type: none"> <li>— REDE DE ABASTECIMENTO XERAL POR GRAVIDADE</li> <li>— PRINCIPAIS ARTERIAS DE DISTRIBUCIÓN</li> <li>● DEPÓSITO</li> <li>— REDE PROPOSTA</li> <li>● PUNTO DE CONEXIÓN COA INFRAESTRUTURA EXISTENTE</li> </ul>	<ul style="list-style-type: none"> <li>Ø000mm MATERIAL E DIÁMETRO</li> <li>FC Fibrocemento</li> <li>HF Fundición</li> <li>PE Polietileno</li> <li>PVC Cloruro de polivinilo</li> </ul>



**PLAN XERAL DE ORDENACIÓN MUNICIPAL**  
**SADA**  
**DOCUMENTO PARA APROBACIÓN DEFINITIVA** **MARZO 2017**  
**ORDENACIÓN DETALLADA**  
**REDE DE ABASTECIMENTO DE AUGA**  
**CÓDIGO DE PLANO: OD-RA-C4**  
 A1: 1/2.000 A3: 1/4.000



**DELIMITACIÓN**

- +--- LÍMITE MUNICIPAL
- SOLO URBANO
- SOLO URBANIZABLE
- SOLO DE NÚCLEO RURAL
- DESLINDE DO D.P.M.T.
- +++++ SERVIDUME PROTECCIÓN DE COSTAS
- ZONA DE INFLUENCIA
- D.P.M.T.
- LIÑA DE RIBEIRA

**ÁREAS DE PLANEAMENTO**

- APR (ÁREA DE PLANEAMENTO REMITIDO)
- P.E.R.I. (PLAN ESPECIAL DE REFORMA INTERIOR)
- P.E.P.R.I. (PLAN ESPECIAL DE PROTECCIÓN E REFORMA INTERIOR)
- P.E.P.C.H. (PLAN ESPECIAL DE PROTECCIÓN DE CASCO HISTÓRICO)
- P.E.O.N.R. (PLAN ESPECIAL DE ORDENACIÓN DE NÚCLEO RURAL)
- P.E.I.D. (PLAN ESPECIAL DE INFRAESTRUTURAS E DOTACIÓN)
- P.E.P.I.D. (PLAN ESPECIAL DE PROTECCIÓN, INFRAESTRUTURAS E DOTACIÓN)
- P.E.P.O.I.D. (PLAN ESPECIAL DE PROTECCIÓN, ORDENACIÓN, INFRAESTR. E DOTACIÓN)
- P.E.P. (PLAN ESPECIAL DE PROTECCIÓN)
- P.P. (PLAN PARCIAL EN SECTOR DE SOLO URBANIZABLE)
- AP.T. (ÁREA DE PLANEAMENTO TRANSITORIO)
- AP.S. (ÁREA DE PLANEAMENTO SUBSISTENTE)
- S.A.U./P.P. (PLAN PARCIAL)
- AP.D. (ÁREA DE PLANEAMENTO DETALLADO)

**SIMBOLOXÍA**

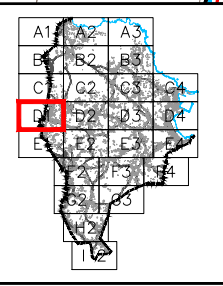
- ALIACIÓN
- LIÑA DE FONDO OU RECUMENTO (LIÑA LÍMITE DE EDIFICACIÓN NAS ESTRADAS)
- LIÑA DE SOPORTAL OU PASO EN PLANTA BAIXA
- ACCIÓN DO SISTEMA DE INFRAESTRUTURAS DE SERVIZO

**REDE DE ABASTECIMENTO**

- REDE DE ABASTECIMENTO XERAL POR GRAVIDADE
- PRINCIPAIS ARTERIAS DE DISTRIBUCIÓN
- DEPÓSITO
- REDE PROPOSTA
- PUNTO DE CONEXIÓN COA INFRAESTRUTURA EXISTENTE

**Ø000mm MATERIAL E DIÁMETRO**

- FC Fibrocemento
- HF Fundición
- PE Polietileno
- PVC Cloruro de polivinilo



**PLAN XERAL DE ORDENACIÓN MUNICIPAL**

**SADA**

**DOCUMENTO PARA APROBACIÓN DEFINITIVA** MARZO 2017

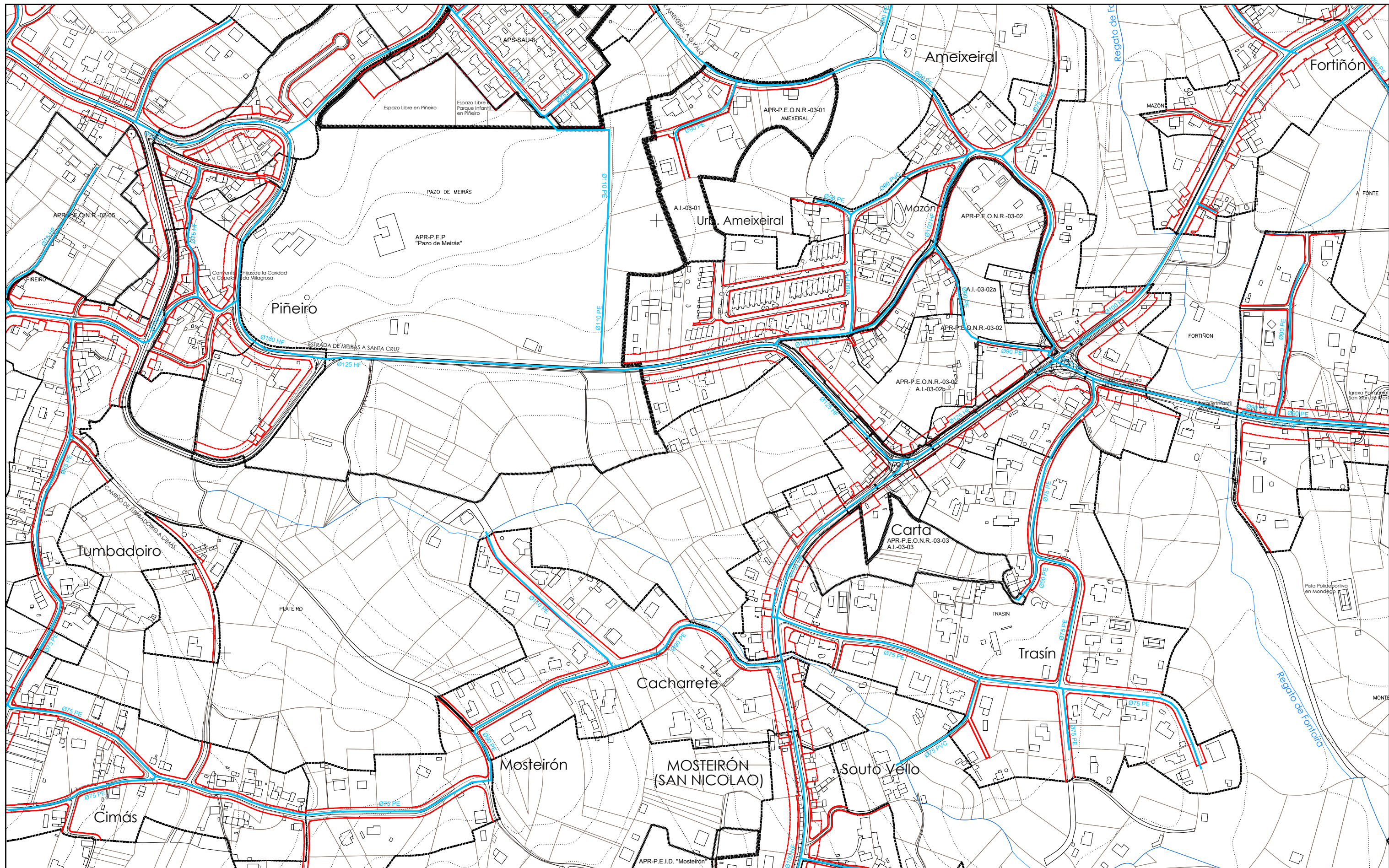
ORDENACIÓN DETALLADA

**REDE DE ABASTECIMENTO DE AUGA**

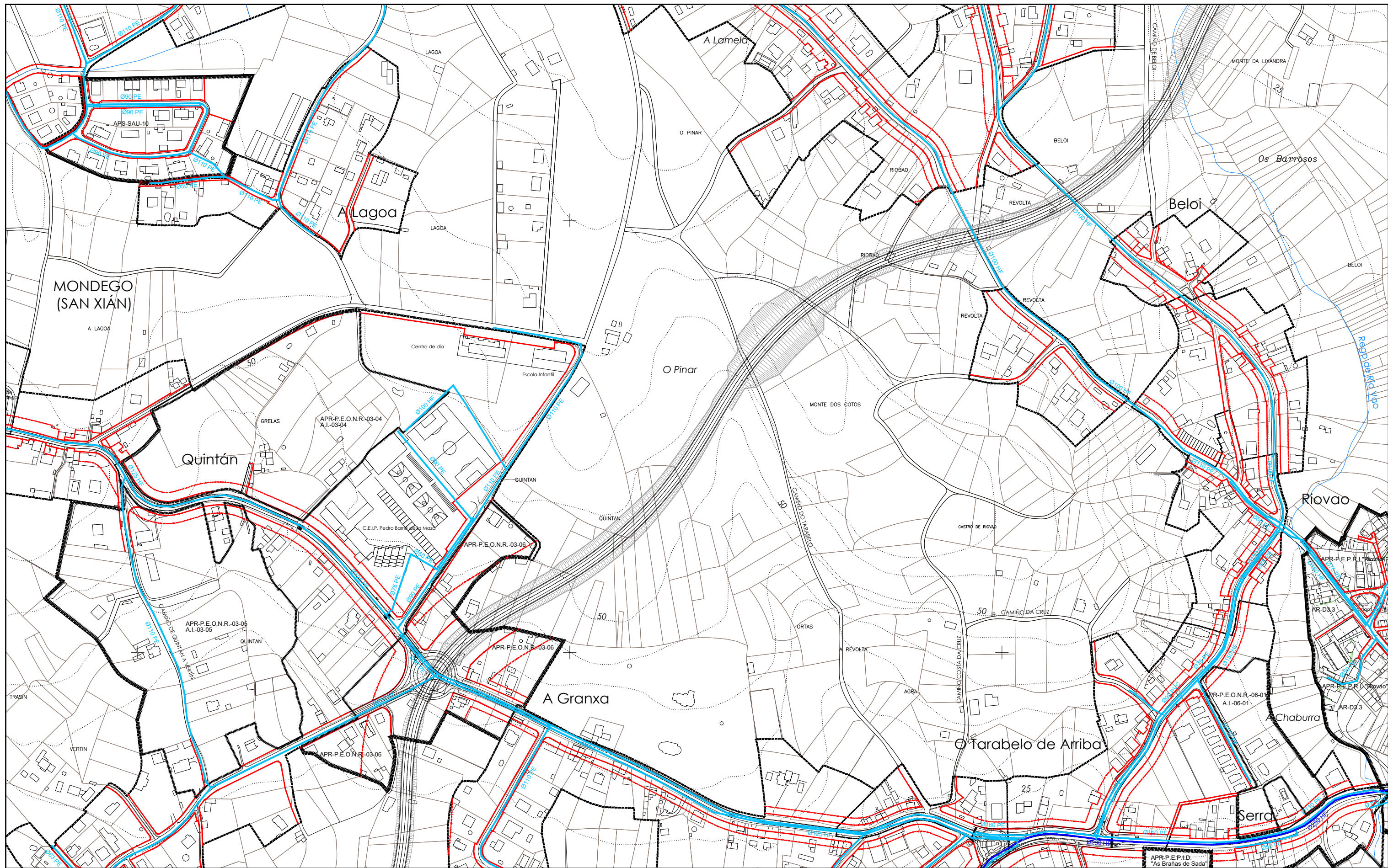
CÓDIGO DE PLANO: OD-RA-D1

ANGEL L. MONTEOLIVA DÍAZ, ARQUITECTO

A1: 1/2.000 A3: 1/4.000



<p><b>DELIMITACIÓNS</b></p> <p>---+--- LÍMITE MUNICIPAL</p> <p>===== SOLO URBANO</p> <p>----- SOLO URBANIZABLE</p> <p>----- SOLO DE NÚCLEO RURAL</p> <p>DESLINDE DO D.P.M.T.</p> <p>+++++ SERVIDUME PROTECCIÓN DE COSTAS</p> <p>----- ZONA DE INFLUENCIA</p> <p>----- D.P.M.T.</p> <p>----- LÍÑA DE RIBEIRA</p>	<p><b>ÁREAS DE PLANEAMENTO</b></p> <p>APR.E. ÁREA DE PLANEAMENTO REMITIDO</p> <p>P.E.R.I. (PLAN ESPECIAL DE REFORMA INTERIOR)</p> <p>P.E.P.R.I. (PLAN ESPECIAL DE PROTECCIÓN E REFORMA INTERIOR)</p> <p>P.E.P.C.H. (PLAN ESPECIAL DE PROTECCIÓN DE CASCO HISTÓRICO)</p> <p>P.E.O.N.R. (PLAN ESPECIAL DE ORDENACIÓN DE NÚCLEO RURAL)</p> <p>P.E.I.D. (PLAN ESPECIAL DE INFRAESTRUTURAS E DOTACIÓNS)</p> <p>P.E.P.I.D. (PLAN ESPECIAL DE PROTECCIÓN, INFRAESTRUTURAS E DOTACIÓNS)</p> <p>P.E.P.O.I.D. (PLAN ESPECIAL DE PROTECCIÓN, ORDENACIÓN, INFRAESTR. E DOTACIÓNS)</p> <p>P.P. (PLAN PARCIAL EN SECTOR DE SOLO URBANIZABLE)</p> <p>S.A.U./P.P. (PLAN PARCIAL)</p> <p>APR.E. ÁREA DE PLANEAMENTO TRANSITORIO</p> <p>APR.E. ÁREA DE PLANEAMENTO SUBSISTENTE</p> <p>S.A.U./P.P. (PLAN PARCIAL)</p> <p>APR.E. ÁREA DE PLANEAMENTO DETALLADO</p>	<p><b>SIMBOLOXÍA</b></p> <p>— ALIÑAÇÃO</p> <p>— LÍÑA DE FONDO OU RECUMENTO (LÍÑA LÍMITE DE EDIFICACIÓN NAS ESTRADAS)</p> <p>— LÍÑA DE SOPORTAL OU PASO EN PLANTA BAIXA</p> <p>— ACCIÓN DO SISTEMA DE INFRAESTRUTURAS DE SERVIZO</p>	<p><b>REDE DE ABASTECIMENTO</b></p> <p>— REDE DE ABASTECIMENTO XERAL POR GRAVIDADE</p> <p>— PRINCIPAIS ARTERIAS DE DISTRIBUCIÓN</p> <p>● DEPÓSITO</p> <p>— REDE PROPOSTA</p> <p>● PUNTO DE CONEXIÓN COA INFRAESTRUTURA EXISTENTE</p>	<p><b>MATERIAL E DIÁMETRO</b></p> <p>Ø000mm MATERIAL E DIÁMETRO</p> <p>FC Fibrocemento</p> <p>HF Fundición</p> <p>PE Polietileno</p> <p>PVC Cloruro de polivinilo</p>		<p><b>PLAN XERAL DE ORDENACIÓN MUNICIPAL</b></p> <p><b>SADA</b></p> <p>DOCUMENTO PARA APROBACIÓN DEFINITIVA <b>MARZO 2017</b></p> <p>ORDENACIÓN DETALLADA</p> <p><b>REDE DE ABASTECIMENTO DE AUGA</b></p> <p>CÓDIGO DE PLANO: <b>OD-RA-D2</b></p> <p>ANGEL L. MONTEOLIVA DÍAZ, ARQUITECTO</p> <p>A1: 1/2.000 A3: 1/4.000</p>
---	--	---	--	---	--	--



**DELIMITACIÓNS**

- - - LÍMITE MUNICIPAL
- SOLO URBANO
- SOLO URBANIZABLE
- SOLO DE NÚCLEO RURAL
- DESLINDE DO D.P.M.T.
- +++++ SERVIZO DE PROTECCIÓN DE COSTAS
- ZONA DE INFLUENCIA
- - - D.P.M.T.
- LÍÑA DE RIBEIRA

**ÁREAS DE PLANEAMENTO**

- ÁREA DE PLANEAMENTO REMITIDO
  - P.E.R.I. (PLAN ESPECIAL DE REFORMA INTERIOR)
  - P.E.P.R.I. (PLAN ESPECIAL DE PROTECCIÓN E REFORMA INTERIOR)
  - P.E.P.C.H. (PLAN ESPECIAL DE PROTECCIÓN DE CASOS HISTÓRICOS)
  - P.E.O.N.R. (PLAN ESPECIAL DE ORDENACIÓN DE NÚCLEO RURAL)
  - P.E.I.D. (PLAN ESPECIAL DE INFRAESTRUTURAS E DOTACIÓNS)
  - P.E.P.I.D. (PLAN ESPECIAL DE PROTECCIÓN, INFRAESTRUTURAS E DOTACIÓNS)
  - P.E.P.O.I.D. (PLAN ESPECIAL DE PROTECCIÓN, ORDENACIÓN, INFRAESTR. E DOTACIÓNS)
  - P.E.P. (PLAN PARCIAL EN SECTOR DE SOLO URBANIZABLE)
  - P.P. (PLAN PARCIAL)
- ÁREA DE PLANEAMENTO TRANSITORIO
- ÁREA DE PLANEAMENTO SUBSISTENTE
  - S.A.U./P.P. (PLAN PARCIAL)
- ÁREA DE PLANEAMENTO DETALLADO

**SIMBOLOXÍA**

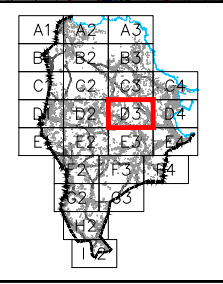
- ALIÑACIÓN
- LÍÑA DE FONDO OU RECUMENTO (LÍÑA LÍMITE DE EDIFICACIÓN NAS ESTRADAS)
- LÍÑA DE SOPORTAL OU PASO EN PLANTA BAIXA
- ACCIÓN DO SISTEMA DE INFRAESTRUTURAS DE SERVIZO

**REDE DE ABASTECIMENTO**

- REDE DE ABASTECIMENTO XERAL POR GRAVIDADE
- PRINCIPAIS ARTERIAS DE DISTRIBUCIÓN
- DEPÓSITO
- REDE PROPOSTA
- PUNTO DE CONEXIÓN COA INFRAESTRUTURA EXISTENTE

**Ø000mm MATERIAL E DIÁMETRO**

- FC Fibrocemento
- HF Fundición
- PE Polietileno
- PVC Cloruro de polivinilo



**PLAN XERAL DE ORDENACIÓN MUNICIPAL**

# SADA

**DOCUMENTO PARA APROBACIÓN DEFINITIVA** **MARZO 2017**

ORDENACIÓN DETALLADA

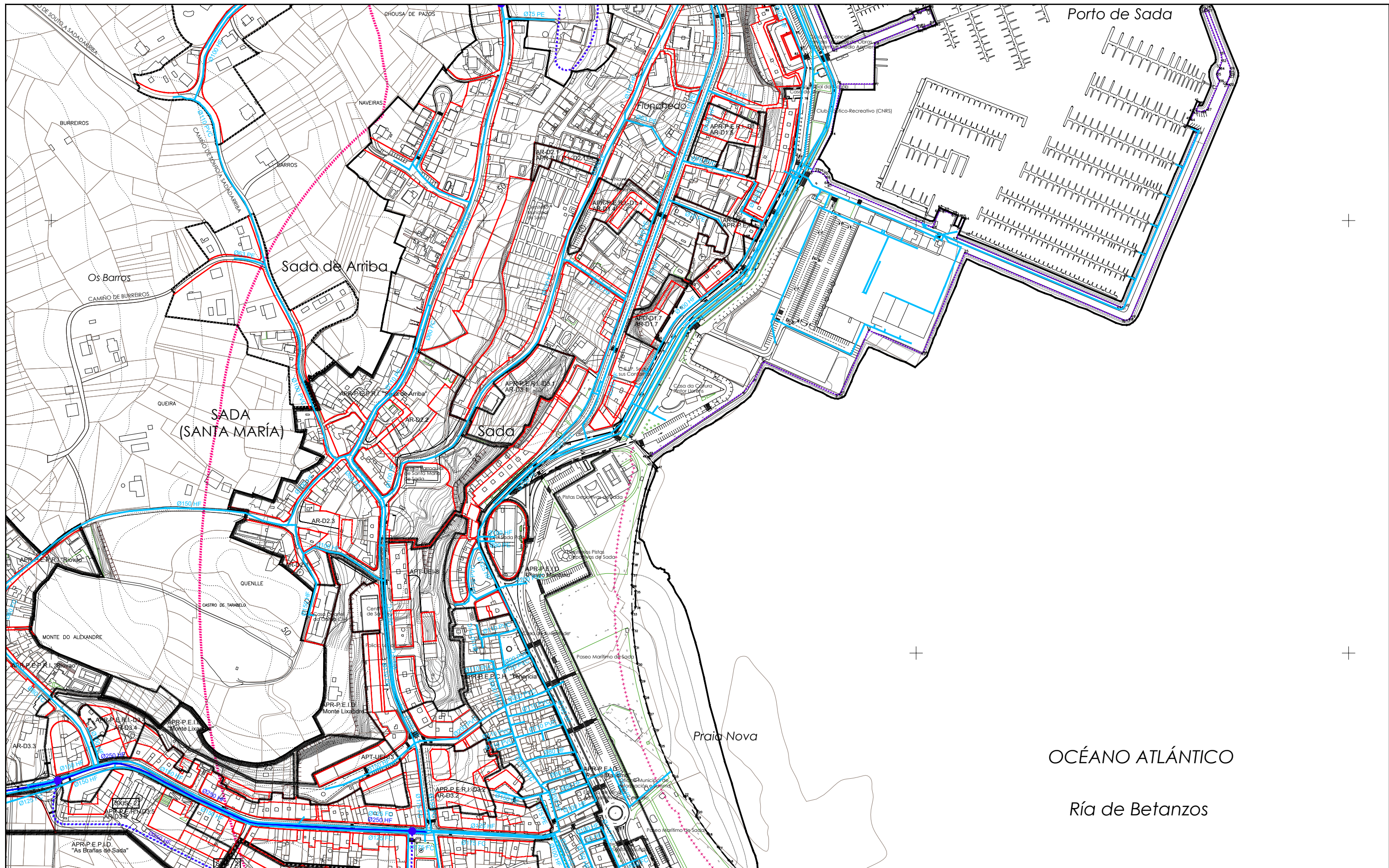
**REDE DE ABASTECIMENTO DE AUGA**

CÓDIGO DE PLANO: **OD-RA-D3**

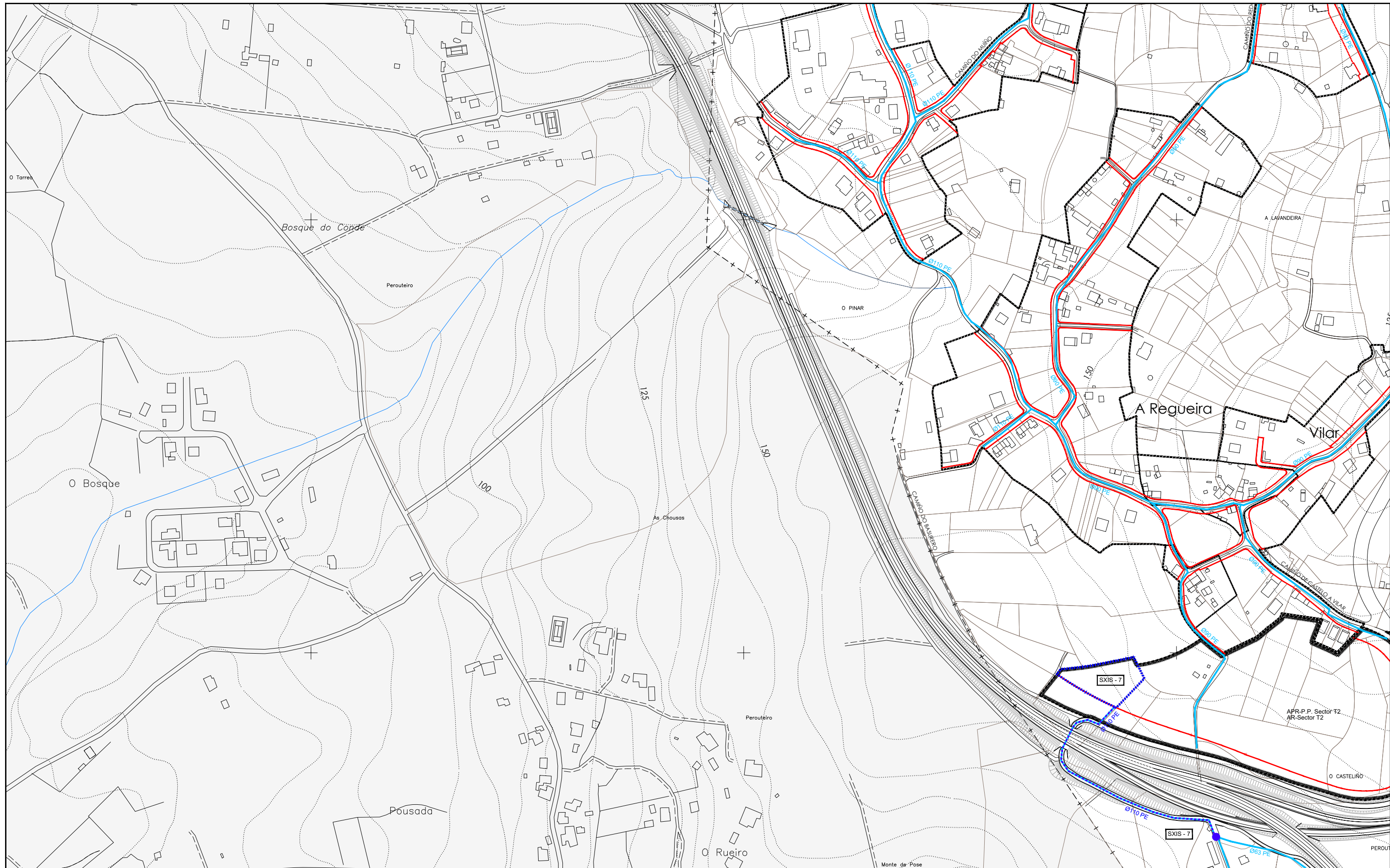
ANGEL L. MONTEOLIVA DÍAZ, ARQUITECTO

A1: 1/2.000 A3: 1/4.000





<p><b>DELIMITACIÓNS</b></p> <ul style="list-style-type: none"> <li>---+--- LÍMITE MUNICIPAL</li> <li>----- SOLO URBANO</li> <li>----- SOLO URBANIZABLE</li> <li>----- SOLO DE NÚCLEO RURAL</li> <li>DESLINDE DO D.P.M.T.</li> <li>+++++ SERVIDUME PROTECCIÓN DE COSTAS</li> <li>----- ZONA DE INFLUENCIA</li> <li>----- D.P.M.T.</li> <li>----- LÍÑA DE RIBEIRA</li> </ul>	<p><b>ÁREAS DE PLANEAMENTO</b></p> <ul style="list-style-type: none"> <li>AP.R.1. ÁREA DE PLANEAMENTO REMITIDO</li> <li>P.E.R.I. (PLAN ESPECIAL DE REFORMA INTERIOR)</li> <li>P.E.P.R.I. (PLAN ESPECIAL DE PROTECCIÓN E REFORMA INTERIOR)</li> <li>P.E.P.C.H. (PLAN ESPECIAL DE PROTECCIÓN DE CASCO HISTÓRICO)</li> <li>P.E.O.N.R. (PLAN ESPECIAL DE ORDENACIÓN DE NÚCLEO RURAL)</li> <li>P.E.I.D. (PLAN ESPECIAL DE INFRAESTRUTURAS E DOTACIÓNS)</li> <li>P.E.P.I.D. (PLAN ESPECIAL DE PROTECCIÓN, INFRAESTRUTURAS E DOTACIÓNS)</li> <li>P.E.P.O.I.D. (PLAN ESPECIAL DE PROTECCIÓN, ORDENACIÓN, INFRAESTR. E DOTACIÓNS)</li> <li>P.E.P. (PLAN ESPECIAL DE PROTECCIÓN)</li> <li>P.P. (PLAN PARCIAL EN SECTOR DE SOLO URBANIZABLE)</li> <li>APT. ÁREA DE PLANEAMENTO TRANSITORIO</li> <li>AP.P. ÁREA DE PLANEAMENTO SUBSISTENTE</li> <li>S.A.U./P.P. (PLAN PARCIAL)</li> <li>AP.D. ÁREA DE PLANEAMENTO DETALLADO</li> </ul>	<p><b>SIMBOLOXÍA</b></p> <ul style="list-style-type: none"> <li>— ALIÑACIÓN</li> <li>— LÍÑA DE FONDO OU RECUMENTO (LÍÑA LÍMITE DE EDIFICACIÓN NAS ESTRADAS)</li> <li>— LÍÑA DE SOPORTAL OU PASO EN PLANTA BAIXA</li> <li>— ACCIÓN DO SISTEMA DE INFRAESTRUTURAS DE SERVIZO</li> </ul>	<p><b>REDE DE ABASTECIMENTO</b></p> <ul style="list-style-type: none"> <li>— REDE DE ABASTECIMENTO XERAL POR GRAVIDADE</li> <li>— PRINCIPAIS ARTERIAS DE DISTRIBUCIÓN</li> <li>● DEPÓSITO</li> <li>— REDE PROPOSTA</li> <li>● PUNTO DE CONEXIÓN COA INFRAESTRUTURA EXISTENTE</li> </ul>	<p><b>MATERIAL E DIÁMETRO</b></p> <ul style="list-style-type: none"> <li>Ø000mm</li> <li>FC Fibrocemento</li> <li>HF Fundición</li> <li>PE Polietileno</li> <li>PVC Cloruro de polivinilo</li> </ul>		<p><b>PLAN XERAL DE ORDENACIÓN MUNICIPAL</b></p> <h1>SADA</h1> <p><b>DOCUMENTO PARA APROBACIÓN DEFINITIVA</b> MARZO 2017</p> <p>ORDENACIÓN DETALLADA</p> <h2>REDE DE ABASTECIMENTO DE AUGA</h2> <p>CÓDIGO DE PLANO: OD-RA-D4</p> <p>A1: 1/2.000 A3: 1/4.000</p> <p>MONTEOLIVA ARQUITECTURA S.L.P. ANGEL L. MONTEOLIVA DÍAZ, ARQUITECTO</p>
--	--	---	---	--	--	--



**DELIMITACIÓN**

- +--- LÍMITE MUNICIPAL
- SOLO URBANO
- SOLO URBANIZABLE
- SOLO DE NÚCLEO RURAL
- DESLINDE DO D.P.M.T.
- +++++ SERVIDUME PROTECCIÓN DE COSTAS
- ZONA DE INFLUENCIA
- D.P.M.T.
- LIÑA DE RIBEIRA

**ÁREAS DE PLANEAMENTO**

- AP.R. ÁREA DE PLANEAMENTO REMITIDO
  - P.E.R.I. (PLAN ESPECIAL DE REFORMA INTERIOR)
  - P.E.P.R.I. (PLAN ESPECIAL DE PROTECCIÓN E REFORMA INTERIOR)
  - P.E.P.C.H. (PLAN ESPECIAL DE PROTECCIÓN DE CASCO HISTÓRICO)
  - P.E.O.N.R. (PLAN ESPECIAL DE ORDENACIÓN DE NÚCLEO RURAL)
  - P.E.I.D. (PLAN ESPECIAL DE INFRAESTRUTURAS E DOTACIÓN)
  - P.E.P.I.D. (PLAN ESPECIAL DE PROTECCIÓN, INFRAESTRUTURAS E DOTACIÓN)
  - P.E.P.O.I.D. (PLAN ESPECIAL DE PROTECCIÓN, ORDENACIÓN, INFRAESTR. E DOTACIÓN)
  - P.E.P. (PLAN ESPECIAL DE PROTECCIÓN)
  - P.P. (PLAN PARCIAL EN SECTOR DE SOLO URBANIZABLE)
- AP.T. ÁREA DE PLANEAMENTO TRANSITORIO
- AP.S. ÁREA DE PLANEAMENTO SUBSISTENTE
  - S.A.U./P.P. (PLAN PARCIAL)
- AP.D. ÁREA DE PLANEAMENTO DETALLADO

**SIMBOLOXÍA**

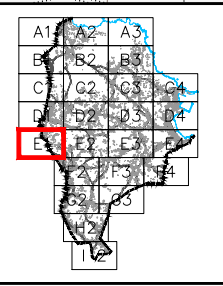
- ALIÑACIÓN
- LIÑA DE FONDO OU RECUMENTO (LIÑA LÍMITE DE EDIFICACIÓN NAS ESTRADAS)
- LIÑA DE SOPORTAL OU PASO EN PLANTA BAIXA
- ACCIÓN DO SISTEMA DE INFRAESTRUTURAS DE SERVIZO

**REDE DE ABASTECIMENTO**

- REDE DE ABASTECIMENTO XERAL POR GRAVIDADE
- PRINCIPAIS ARTERIAS DE DISTRIBUCIÓN
- DEPÓSITO
- REDE PROPOSTA
- PUNTO DE CONEXIÓN COA INFRAESTRUTURA EXISTENTE

**Ø000mm MATERIAL E DIÁMETRO**

- FC Fibrocemento
- HF Fundición
- PE Polietileno
- PVC Cloruro de polivinilo



**PLAN XERAL DE ORDENACIÓN MUNICIPAL**

# SADA

**DOCUMENTO PARA APROBACIÓN DEFINITIVA** **MARZO 2017**

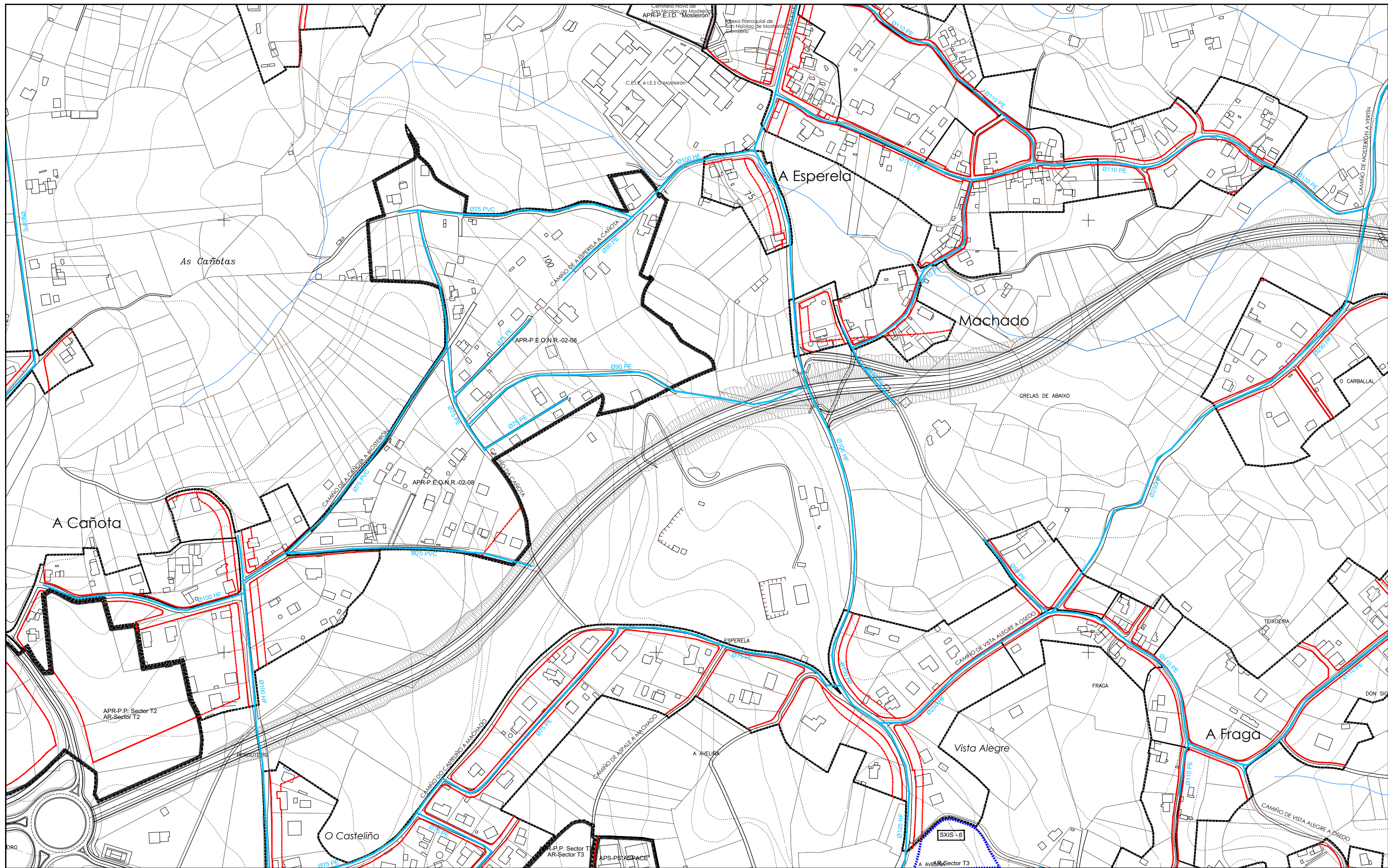
ORDENACIÓN DETALLADA

**REDE DE ABASTECIMENTO DE AUGA**

CÓDIGO DE PLANO: **OD-RA-E1**

A1: 1/2.000 A3: 1/4.000

MONTEOLIVA ARQUITECTURA, S.L.P.  
ANGEL L. MONTEOLIVA DÍAZ, ARQUITECTO



**DELIMITACIÓNS**

- +--- LÍMITE MUNICIPAL
- SOLO URBANO
- SOLO URBANIZABLE
- SOLO DE NÚCLEO RURAL
- DESLINDE DO D.P.M.T.
- +++++ SERVIDUME PROTECCIÓN DE COSTAS
- ZONA DE INFLUENCIA
- D.P.M.T.
- LIÑA DE RIBEIRA

**ÁREAS DE PLANEAMENTO**

- APR (ÁREA DE PLANEAMENTO REMITIDO)
- PERI (PLAN ESPECIAL DE REFORMA INTERIOR)
- PEPR (PLAN ESPECIAL DE PROTECCIÓN E REFORMA INTERIOR)
- PEPH (PLAN ESPECIAL DE PROTECCIÓN DE CASCO HISTÓRICO)
- PEONR (PLAN ESPECIAL DE ORDENACIÓN DE NÚCLEO RURAL)
- PEID (PLAN ESPECIAL DE INFRAESTRUTURAS E DOTACIÓNS)
- PEPID (PLAN ESPECIAL DE PROTECCIÓN, INFRAESTRUTURAS E DOTACIÓNS)
- PEPID (PLAN ESPECIAL DE PROTECCIÓN, ORDENACIÓN, INFRAESTR. E DOTACIÓNS)
- PEP (PLAN PARCIAL DE PROTECCIÓN)
- PEP (PLAN PARCIAL EN SECTOR DE SOLO URBANIZABLE)
- AP (ÁREA DE PLANEAMENTO TRANSITORIO)
- AP (ÁREA DE PLANEAMENTO SUBSISTENTE)
- S.A.U./P.P. (PLAN PARCIAL)
- AP (ÁREA DE PLANEAMENTO DETALLADO)

**SIMBOLOXÍA**

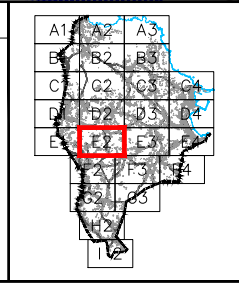
- ALIÑACIÓN
- LIÑA DE FONDO OU RECUMENTO (LIÑA LÍMITE DE EDIFICACIÓN NAS ESTRADAS)
- LIÑA DE SOPORTAL OU PASO EN PLANTA BAIXA
- ACCIÓN DO SISTEMA DE INFRAESTRUTURAS DE SERVIZO

**REDE DE ABASTECIMENTO**

- REDE DE ABASTECIMENTO XERAL POR GRAVIDADE
- PRINCIPAIS ARTERIAS DE DISTRIBUCIÓN
- DEPÓSITO
- REDE PROPOSTA
- PUNTO DE CONEXIÓN COA INFRAESTRUTURA EXISTENTE

**MATERIAL E DIÁMETRO**

- Ø000mm MATERIAL E DIÁMETRO
- FC Fibrocemento
- HF Fundición
- PE Polietileno
- PVC Cloruro de polivinilo



**PLAN XERAL DE ORDENACIÓN MUNICIPAL**

# SADA

**DOCUMENTO PARA APROBACIÓN DEFINITIVA** MARZO 2017

ORDENACIÓN DETALLADA

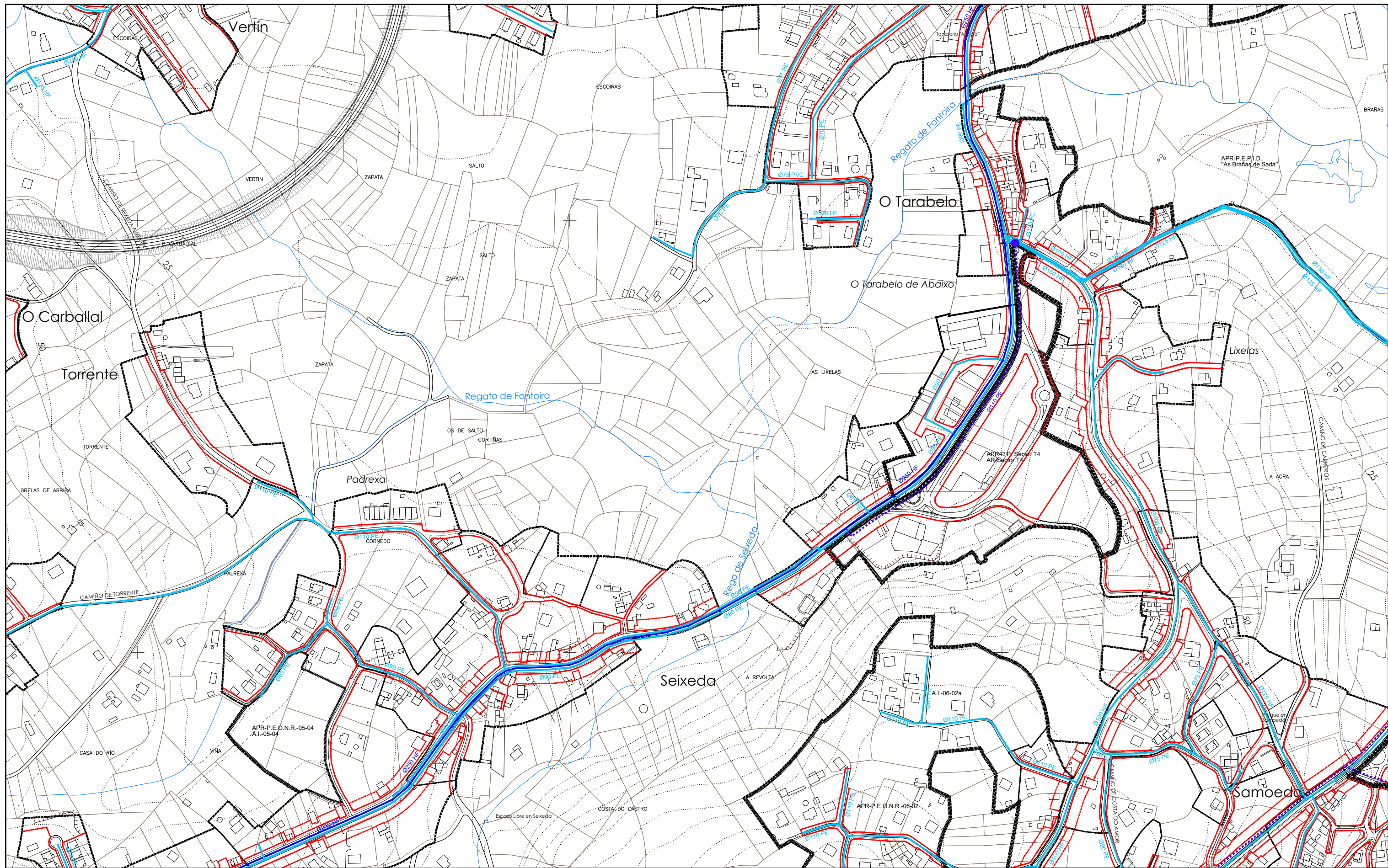
## REDE DE ABASTECIMENTO DE AUGA

CÓDIGO DE PLANO: OD-RA-E2

A1: 1/2.000 A3: 1/4.000

MONTEOLIVA ARQUITECTURA, S.L.P.

ANGEL L. MONTEOLIVA DÍAZ, ARQUITECTO



**DELIMITACIÓN**

- +--- LÍMITE MUNICIPAL
- ===== SOLO URBANO
- SOLO URBANIZABLE
- SOLO DE NÚCLEO RURAL
- DESLINDE DO D.P.M.T.
- +++++ SERVIDUME PROTECCIÓN DE COSTAS
- ZONA DE INFLUENCIA
- D.P.M.T.
- LÍÑA DE RIBEIRA

**ÁREAS DE PLANEAMENTO**

- AP.R.1. ÁREA DE PLANEAMENTO REMITIDO
- P.E.R.I. (PLAN ESPECIAL DE REFORMA INTERIOR)
- P.E.P.R.I. (PLAN ESPECIAL DE PROTECCIÓN E REFORMA INTERIOR)
- P.E.P.C.H. (PLAN ESPECIAL DE PROTECCIÓN DE CASCO HISTÓRICO)
- P.E.O.N.R. (PLAN ESPECIAL DE ORDENACIÓN DE NÚCLEO RURAL)
- P.E.I.D. (PLAN ESPECIAL DE INFRAESTRUTURAS E DOTACIÓN)
- P.E.P.I.D. (PLAN ESPECIAL DE PROTECCIÓN, INFRAESTRUTURAS E DOTACIÓN)
- P.E.P.O.I.D. (PLAN ESPECIAL DE PROTECCIÓN, ORDENACIÓN, INFRAESTR. E DOTACIÓN)
- P.P. (PLAN PARCIAL EN SECTOR DE SOLO URBANIZABLE)
- S.A.U./P.P. (PLAN PARCIAL)
- AP.D. ÁREA DE PLANEAMENTO TRANSITORIO
- AP.S. ÁREA DE PLANEAMENTO SUBSISTENTE
- AP.D. ÁREA DE PLANEAMENTO DETALLADO

**SIMBOLOXÍA**

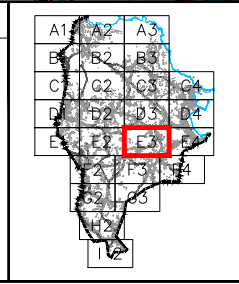
- ALIACIÓN
- LIÑA DE FONDO OU RECUMENTO (LIÑA LÍMITE DE EDIFICACIÓN NAS ESTRADAS)
- LIÑA DE SOPORTAL OU PASO EN PLANTA BAIXA
- ACCIÓN DO SISTEMA DE INFRAESTRUTURAS DE SERVIZO

**REDE DE ABASTECIMENTO**

- REDE DE ABASTECIMENTO XERAL POR GRAVIDADE
- PRINCIPAIS ARTERIAS DE DISTRIBUCIÓN
- DEPÓSITO
- REDE PROPOSTA
- PUNTO DE CONEXIÓN COA INFRAESTRUTURA EXISTENTE

**MATERIAL E DIÁMETRO**

- Ø000mm MATERIAL E DIÁMETRO
- FC Fibrocemento
- HF Fundición
- PE Polietileno
- PVC Cloruro de polivinilo



**PLAN XERAL DE ORDENACIÓN MUNICIPAL**

**SADA**

DOCUMENTO PARA APROBACIÓN DEFINITIVA

ORDENACIÓN DETALLADA

**REDE DE ABASTECIMENTO DE AUGA**

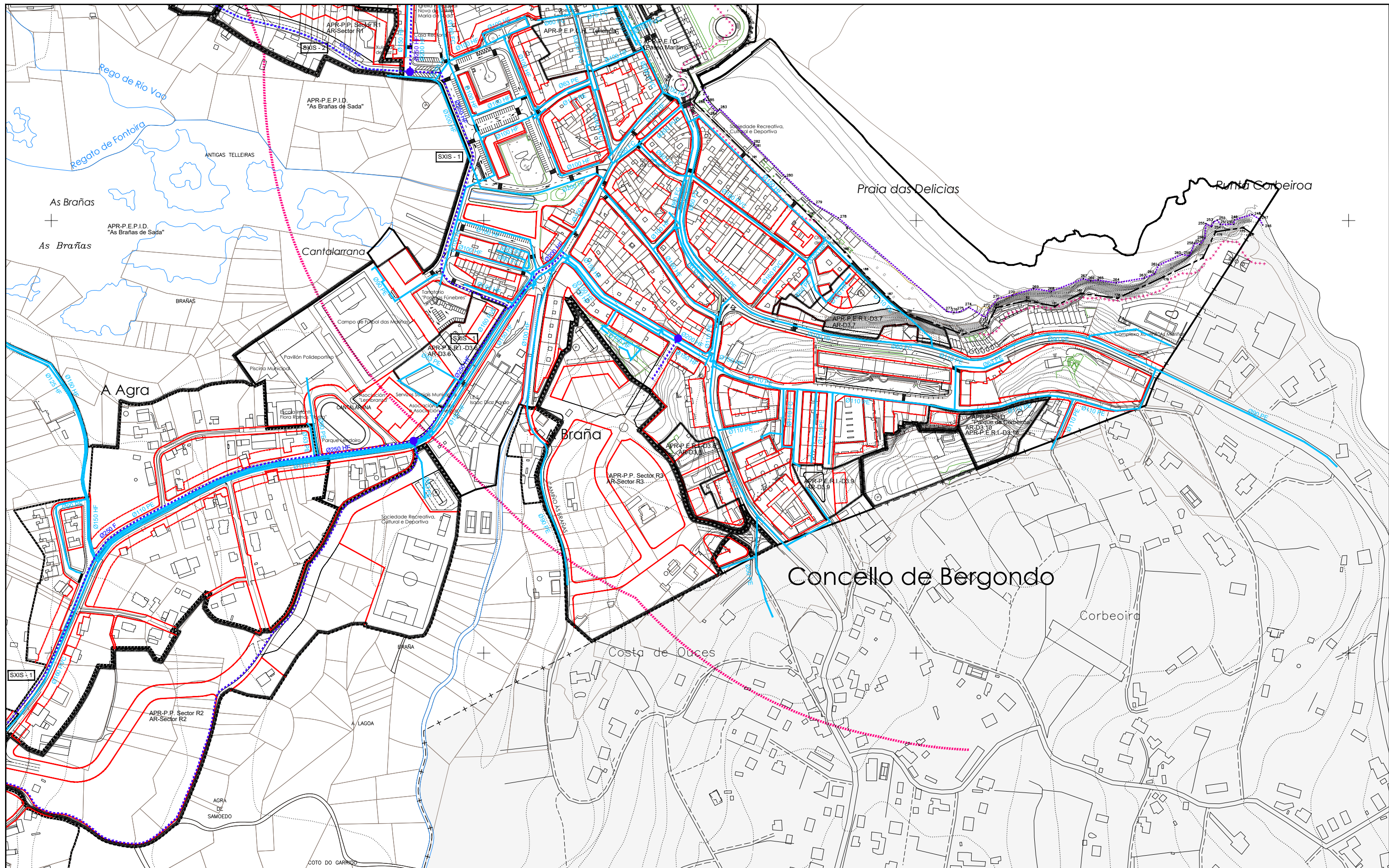
**MARZO 2017**

CÓDIGO DE PLANO: **OD-RA-E3**

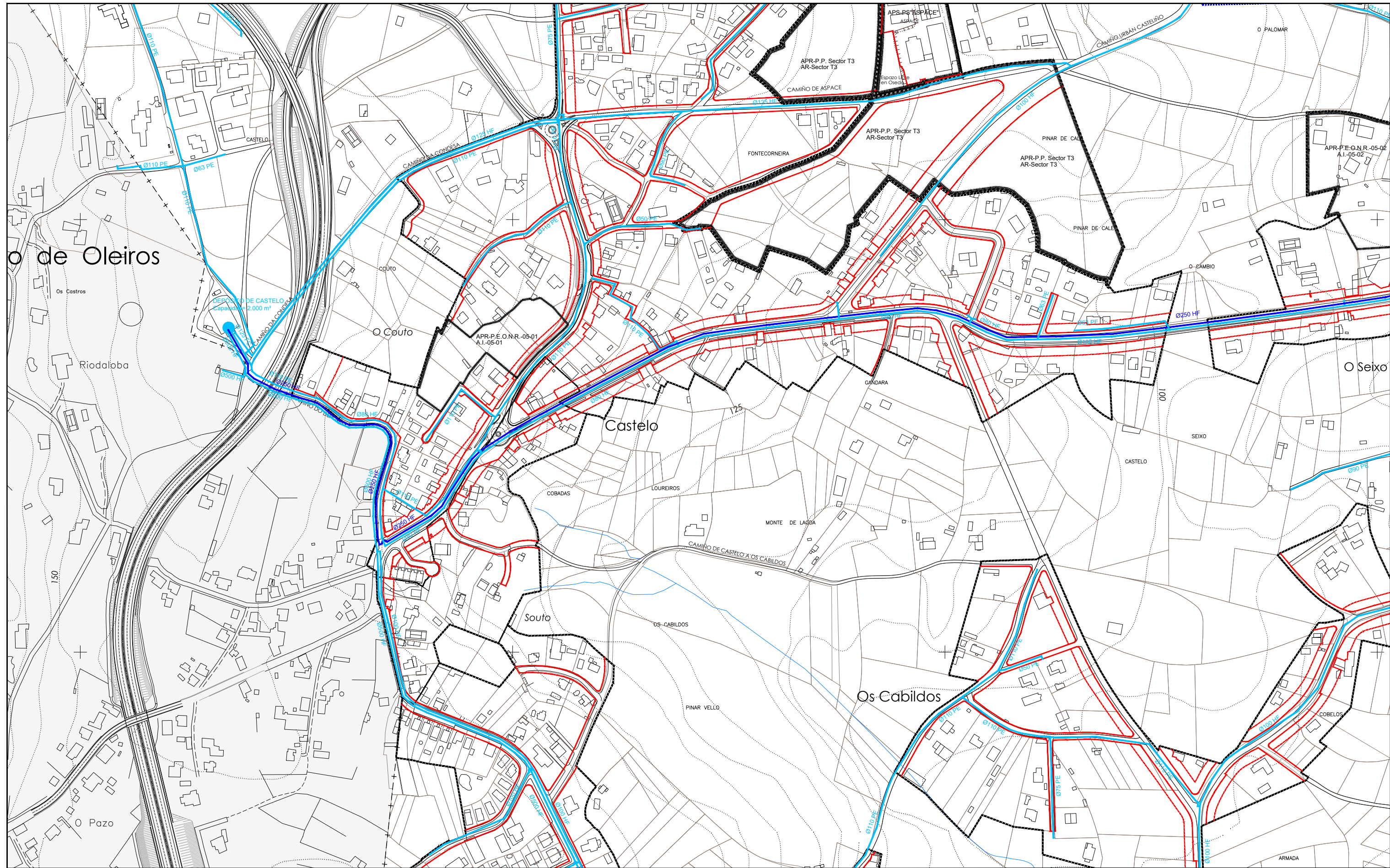
A1: 1/2.000 A3: 1/4.000

MONTEOLIVA ARQUITECTURA, S.L.P.

ANGEL L. MONTEOLIVA DÍAZ, ARQUITECTO



<p><b>DELIMITACIÓN</b></p> <p>---+--- LÍMITE MUNICIPAL</p> <p>----- SOLO URBANO</p> <p>----- SOLO URBANIZABLE</p> <p>----- SOLO DE NÚCLEO RURAL</p> <p>DESLINDE DO D.P.M.T.</p> <p>+++++ SERVIDUME PROTECCIÓN DE COSTAS</p> <p>----- ZONA DE INFLUENCIA</p> <p>----- D.P.M.T.</p> <p>----- LÍÑA DE RIBEIRA</p>	<p><b>ÁREAS DE PLANEAMENTO</b></p> <p>APR-PI (ÁREA DE PLANEAMENTO REMITIDO)</p> <p>PER-I (PLAN ESPECIAL DE REFORMA INTERIOR)</p> <p>PER-R (PLAN ESPECIAL DE PROTECCIÓN E REFORMA INTERIOR)</p> <p>PEP-CH (PLAN ESPECIAL DE PROTECCIÓN DE CASOS HISTÓRICOS)</p> <p>PEO-NR (PLAN ESPECIAL DE ORDENACIÓN DE NÚCLEO RURAL)</p> <p>PEI-D (PLAN ESPECIAL DE INFRAESTRUTURAS E DOTACIÓN)</p> <p>PEP-ID (PLAN ESPECIAL DE PROTECCIÓN, INFRAESTRUTURAS E DOTACIÓN)</p> <p>PEP-OID (PLAN ESPECIAL DE PROTECCIÓN, ORDENACIÓN, INFRAESTR. E DOTACIÓN)</p> <p>PEP (PLAN ESPECIAL DE PROTECCIÓN)</p> <p>P.P. (PLAN PARCIAL EN SECTOR DE SOLO URBANIZABLE)</p> <p>AP.T. (ÁREA DE PLANEAMENTO TRANSITORIO)</p> <p>AP.P. (ÁREA DE PLANEAMENTO SUBSISTENTE S.A.U./P.P. (PLAN PARCIAL))</p> <p>AP.D. (ÁREA DE PLANEAMENTO DETALLADO)</p>	<p><b>SIMBOLOXÍA</b></p> <p>— ALIÑACIÓN</p> <p>— LÍÑA DE FONDO OU RECUMENTO (LÍÑA LÍMITE DE EDIFICACIÓN NAS ESTRADAS)</p> <p>— LÍÑA DE SOPORTAL OU PASO EN PLANTA BAIXA</p> <p>— ACCIÓN DO SISTEMA DE INFRAESTRUTURAS DE SERVIZO</p>	<p><b>REDE DE ABASTECIMENTO</b></p> <p>— REDE DE ABASTECIMENTO XERAL POR GRAVIDADE</p> <p>— PRINCIPAIS ARTERIAS DE DISTRIBUCIÓN</p> <p>● DEPÓSITO</p> <p>— REDE PROPOSTA</p> <p>● PUNTO DE CONEXIÓN COA INFRAESTRUTURA EXISTENTE</p>	<p>Ø000mm MATERIAL E DIÁMETRO</p> <p>FC Fibrocemento</p> <p>HF Fundición</p> <p>PE Polietileno</p> <p>PVC Cloruro de polivinilo</p>		<p><b>PLAN XERAL DE ORDENACIÓN MUNICIPAL</b></p> <p><b>SADA</b></p> <p>DOCUMENTO PARA APROBACIÓN DEFINITIVA <b>MARZO 2017</b></p> <p>ORDENACIÓN DETALLADA</p> <p><b>REDE DE ABASTECIMENTO DE AUGA</b></p> <p>CÓDIGO DE PLANO: <b>OD-RA-E4</b></p> <p>ANGEL L. MONTEOLIVA DÍAZ, ARQUITECTO</p> <p>A1: 1/2.000 A3: 1/4.000</p>
--	---	--	--	---	--	--



**DELIMITACIÓNS**

- +--- LÍMITE MUNICIPAL
- SOLO URBANO
- SOLO URBANIZABLE
- SOLO DE NÚCLEO RURAL
- DESLINDE DO D.P.M.T.
- +++++ SERVIDUME PROTECCIÓN DE COSTAS
- ZONA DE INFLUENCIA
- D.P.M.T.
- LÍÑA DE RIBEIRA

**ÁREAS DE PLANEAMENTO**

- AP.R. ÁREA DE PLANEAMENTO REMITIDO
  - P.E.R.I. (PLAN ESPECIAL DE REFORMA INTERIOR)
  - P.E.P.R.I. (PLAN ESPECIAL DE PROTECCIÓN E REFORMA INTERIOR)
  - P.E.P.C.H. (PLAN ESPECIAL DE PROTECCIÓN DE CASCO HISTÓRICO)
  - P.E.O.N.R. (PLAN ESPECIAL DE ORDENACIÓN DE NÚCLEO RURAL)
  - P.E.I.D. (PLAN ESPECIAL DE INFRAESTRUTURAS E DOTACIÓNS)
  - P.E.P.I.D. (PLAN ESPECIAL DE PROTECCIÓN, INFRAESTRUTURAS E DOTACIÓNS)
  - P.E.P.O.I.D. (PLAN ESPECIAL DE PROTECCIÓN, ORDENACIÓN, INFRAESTR. E DOTACIÓNS)
  - P.E.P. (PLAN ESPECIAL DE PROTECCIÓN)
  - P.P. (PLAN PARCIAL EN SECTOR DE SOLO URBANIZABLE)
- AP.T. ÁREA DE PLANEAMENTO TRANSITORIO
- AP.S. ÁREA DE PLANEAMENTO SUBSISTENTE
  - S.A.U./P.P. (PLAN PARCIAL)
- AP.D. ÁREA DE PLANEAMENTO DETALLADO

**SIMBOLOXÍA**

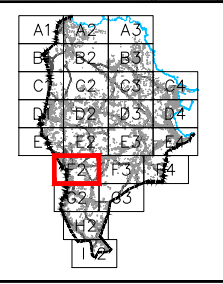
- ALIÑACIÓN
- LÍÑA DE FONDO OU RECUMENTO (LÍÑA LÍMITE DE EDIFICACIÓN NAS ESTRADAS)
- LÍÑA DE SOPORTAL OU PASO EN PLANTA BAIXA
- ACCIÓN DO SISTEMA DE INFRAESTRUTURAS DE SERVIZO

**REDE DE ABASTECIMENTO**

- REDE DE ABASTECIMENTO XERAL POR GRAVIDADE
- PRINCIPAIS ARTERIAS DE DISTRIBUCIÓN
- DEPÓSITO
- REDE PROPOSTA
- PUNTO DE CONEXIÓN COA INFRAESTRUTURA EXISTENTE

**Ø000mm MATERIAL E DIÁMETRO**

- FC Fibrocemento
- HF Fundición
- PE Polietileno
- PVC Cloruro de polivinilo



**PLAN XERAL DE ORDENACIÓN MUNICIPAL**

**SADA**

DOCUMENTO PARA APROBACIÓN DEFINITIVA **MARZO 2017**

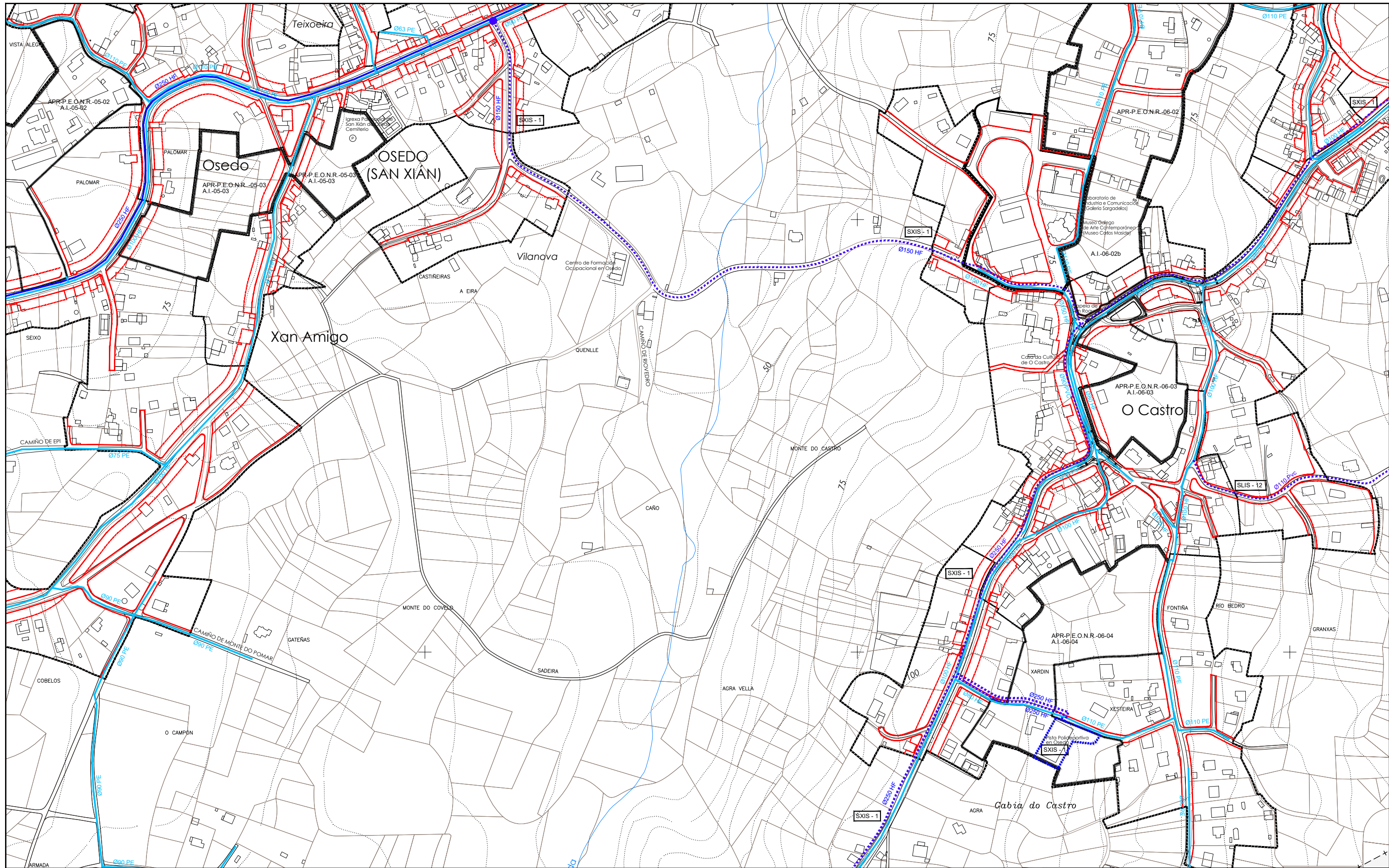
ORDENACIÓN DETALLADA

**REDE DE ABASTECIMENTO DE AUGA**

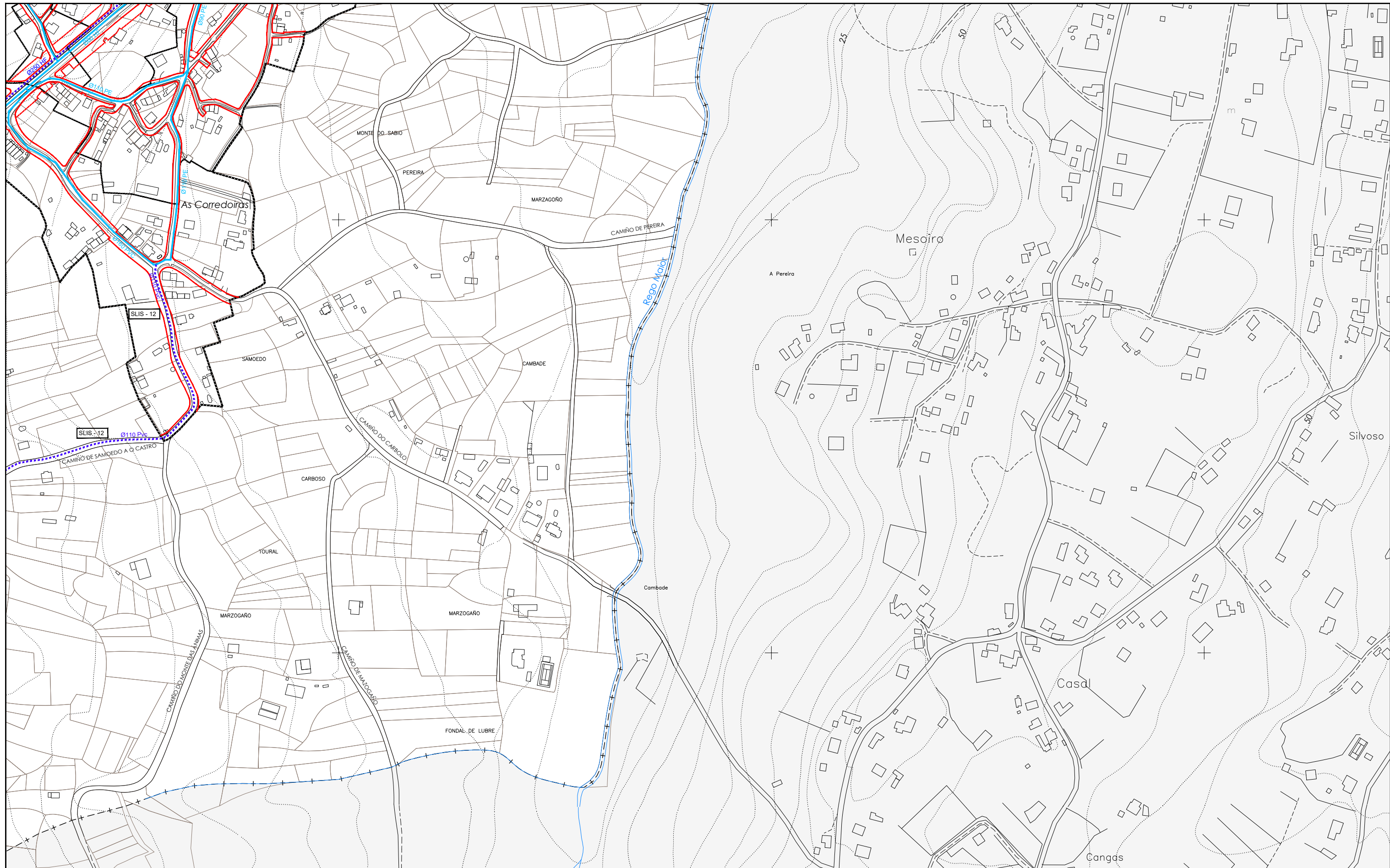
CÓDIGO DE PLANO: **OD-RA-F2**

A1: 1/2.000 A3: 1/4.000

MONTEOLIVA ARQUITECTURA, S.L.P.  
ANGEL L. MONTEOLIVA DÍAZ, ARQUITECTO

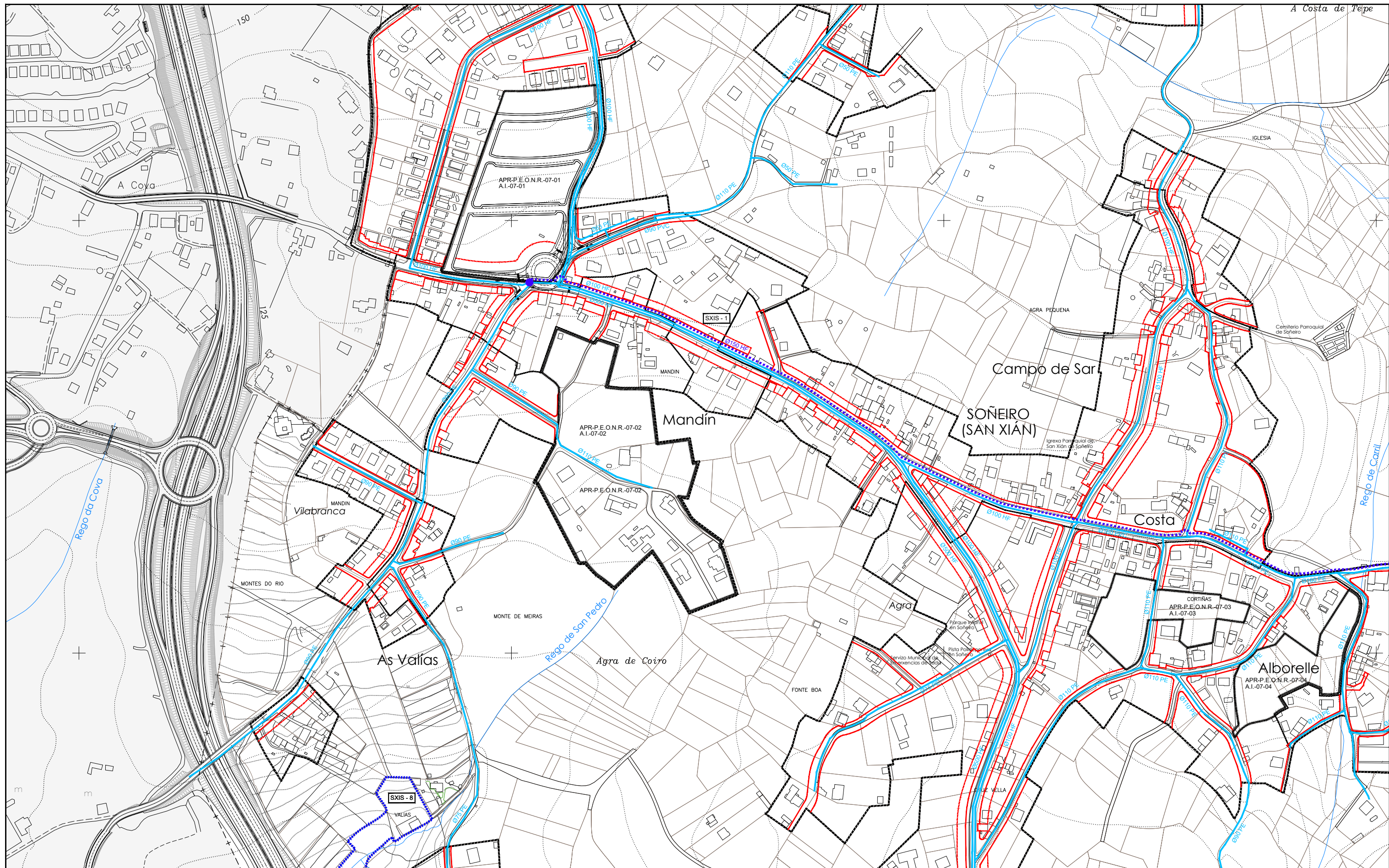


<p><b>DELIMITACIÓNS</b></p> <p>---+--- LÍMITE MUNICIPAL</p> <p>----- SOLO URBANO</p> <p>----- SOLO URBANIZABLE</p> <p>----- SOLO DE NÚCLEO RURAL</p> <p>DESLINDE DO D.P.M.T.</p> <p>+++++ SERVIDUME PROTECCIÓN DE COSTAS</p> <p>----- ZONA DE INFLUENCIA</p> <p>----- D.P.M.T.</p> <p>----- LIÑA DE RIBEIRA</p>	<p><b>ÁREAS DE PLANEAMENTO</b></p> <p>APR. ÁREA DE PLANEAMENTO REMITIDO</p> <p>P.E.R.I. (PLAN ESPECIAL DE REFORMA INTERIOR)</p> <p>P.E.P.R.I. (PLAN ESPECIAL DE PROTECCIÓN E REFORMA INTERIOR)</p> <p>P.E.P.C.H. (PLAN ESPECIAL DE PROTECCIÓN DE CASCO HISTÓRICO)</p> <p>P.E.O.N.R. (PLAN ESPECIAL DE ORDENACIÓN DE NÚCLEO RURAL)</p> <p>P.E.I.D. (PLAN ESPECIAL DE INFRAESTRUTURAS E DOTACIÓNS)</p> <p>P.E.P.I.D. (PLAN ESPECIAL DE PROTECCIÓN, INFRAESTRUTURAS E DOTACIÓNS)</p> <p>P.E.P.O.I.D. (PLAN ESPECIAL DE PROTECCIÓN, ORDENACIÓN, INFRAESTR. E DOTACIÓNS)</p> <p>P.E.P. (PLAN ESPECIAL DE PROTECCIÓN)</p> <p>P.P. (PLAN PARCIAL EN SECTOR DE SOLO URBANIZABLE)</p> <p>APT. ÁREA DE PLANEAMENTO TRANSITORIO</p> <p>AP.P. ÁREA DE PLANEAMENTO SUBSISTENTE</p> <p>S.A.U./P.P. (PLAN PARCIAL)</p> <p>AP.D. ÁREA DE PLANEAMENTO DETALLADO</p>	<p><b>SIMBOLOXÍA</b></p> <p>— ALIÑACIÓN</p> <p>— LIÑA DE FONDO OU RECUMENTO (LIÑA LÍMITE DE EDIFICACIÓN NAS ESTRADAS)</p> <p>— LIÑA DE SOPORTAL OU PASO EN PLANTA BAIXA</p> <p>— ACCIÓN DO SISTEMA DE INFRAESTRUTURAS DE SERVIZO</p>	<p><b>REDE DE ABASTECIMENTO</b></p> <p>— REDE DE ABASTECIMENTO XERAL POR GRAVIDADE</p> <p>— PRINCIPAIS ARTERIAS DE DISTRIBUCIÓN</p> <p>● DEPÓSITO</p> <p>— REDE PROPOSTA</p> <p>● PUNTO DE CONEXIÓN COA INFRAESTRUTURA EXISTENTE</p>	<p><b>MATERIAL E DIÁMETRO</b></p> <p>Ø000mm</p> <p>FC Fibrocemento</p> <p>HF Fundición</p> <p>PE Polietileno</p> <p>PVC Cloruro de polivinilo</p>		<p><b>PLAN XERAL DE ORDENACIÓN MUNICIPAL</b></p> <p><b>SADA</b></p> <p>DOCUMENTO PARA APROBACIÓN DEFINITIVA <b>MARZO 2017</b></p> <p>ORDENACIÓN DETALLADA</p> <p><b>REDE DE ABASTECIMENTO DE AUGA</b></p> <p>CÓDIGO DE PLANO: <b>OD-RA-F3</b></p> <p>ANGEL L. MONTEOLIVA DÍAZ, ARQUITECTO</p> <p>A1: 1/2.000 A3: 1/4.000</p>
---	--	--	--	---	--	--



<p><b>DELIMITACIÓN</b></p> <p>---+--- LÍMITE MUNICIPAL</p> <p>----- SOLO URBANO</p> <p>----- SOLO URBANIZABLE</p> <p>----- SOLO DE NÚCLEO RURAL</p> <p>DESLINDE DO D.P.M.T.</p> <p>+++++ SERVIDUME PROTECCIÓN DE COSTAS</p> <p>----- ZONA DE INFLUENCIA</p> <p>----- D.P.M.T.</p> <p>----- LIÑA DE RIBEIRA</p>	<p><b>ÁREAS DE PLANEAMENTO</b></p> <p><b>ÁREA DE PLANEAMENTO REMITIDO</b></p> <p>P.E.R.I. (PLAN ESPECIAL DE REFORMA INTERIOR)</p> <p>P.E.P.R.I. (PLAN ESPECIAL DE PROTECCIÓN E REFORMA INTERIOR)</p> <p>P.E.P.C.H. (PLAN ESPECIAL DE PROTECCIÓN DE CASCO HISTÓRICO)</p> <p>P.E.O.N.R. (PLAN ESPECIAL DE ORDENACIÓN DE NÚCLEO RURAL)</p> <p>P.E.I.D. (PLAN ESPECIAL DE INFRAESTRUTURAS E DOTACIÓN)</p> <p>P.E.P.I.D. (PLAN ESPECIAL DE PROTECCIÓN, INFRAESTRUTURAS E DOTACIÓN)</p> <p>P.E.P.O.I.D. (PLAN ESPECIAL DE PROTECCIÓN, ORDENACIÓN, INFRAESTR. E DOTACIÓN)</p> <p>P.E.P. (PLAN ESPECIAL DE PROTECCIÓN)</p> <p>P.P. (PLAN PARCIAL EN SECTOR DE SOLO URBANIZABLE)</p> <p><b>ÁREA DE PLANEAMENTO TRANSITORIO</b></p> <p>A.P.T. (PLAN PARCIAL TRANSITORIO)</p> <p><b>ÁREA DE PLANEAMENTO SUBSISTENTE</b></p> <p>S.A.U./P.P. (PLAN PARCIAL)</p> <p><b>ÁREA DE PLANEAMENTO DETALLADO</b></p> <p>A.P.D. (PLAN PARCIAL DETALLADO)</p>	<p><b>SIMBOLOXÍA</b></p> <p>----- ALIACIÓN</p> <p>----- LIÑA DE FONDO OU RECUMENTO (LIÑA LÍMITE DE EDIFICACIÓN NAS ESTRADAS)</p> <p>----- LIÑA DE SOPORTAL OU PASO EN PLANTA BAIXA</p> <p>----- ACCIÓN DO SISTEMA DE INFRAESTRUTURAS DE SERVIZO</p>	<p><b>REDE DE ABASTECIMENTO</b></p> <p>----- REDE DE ABASTECIMENTO XERAL POR GRAVIDADE</p> <p>----- PRINCIPAIS ARTERIAS DE DISTRIBUCIÓN</p> <p>● DEPÓSITO</p> <p>----- REDE PROPOSTA</p> <p>● PUNTO DE CONEXIÓN COA INFRAESTRUTURA EXISTENTE</p>	<p><b>Ø000mm MATERIAL E DIÁMETRO</b></p> <p>FC Fibrocemento</p> <p>HF Fundición</p> <p>PE Polietileno</p> <p>PVC Cloruro de polivinilo</p>		<p><b>PLAN XERAL DE ORDENACIÓN MUNICIPAL</b></p> <p><b>SADA</b></p> <p>DOCUMENTO PARA APROBACIÓN DEFINITIVA <b>MARZO 2017</b></p> <p>ORDENACIÓN DETALLADA</p> <p><b>REDE DE ABASTECIMENTO DE AUGA</b></p> <p>CÓDIGO DE PLANO: <b>OD-RA-F4</b></p> <p>A1: 1/2.000 A3: 1/4.000</p> <p>MONTEOLIVA ARQUITECTURA, S.L.P.</p> <p>ANGEL L. MONTEOLIVA DÍAZ, ARQUITECTO</p>
--	---	---	--	--	--	---





**DELIMITACIÓNS**

- - - LÍMITE MUNICIPAL
- SOLO URBANO
- SOLO URBANIZABLE
- SOLO DE NÚCLEO RURAL
- DESLINDE DO D.P.M.T.
- +++++ SERVIZO DE PROTECCIÓN DE COSTAS
- ZONA DE INFLUENCIA
- - - D.P.M.T.
- LÍÑA DE RIBEIRA

**ÁREAS DE PLANEAMENTO**

- APR (ÁREA DE PLANEAMENTO REMITIDO)
  - P.E.R.I. (PLAN ESPECIAL DE REFORMA INTERIOR)
  - P.E.P.R.I. (PLAN ESPECIAL DE PROTECCIÓN E REFORMA INTERIOR)
  - P.E.P.C.H. (PLAN ESPECIAL DE PROTECCIÓN DE CASCO HISTÓRICO)
  - P.E.O.N.R. (PLAN ESPECIAL DE ORDENACIÓN DE NÚCLEO RURAL)
  - P.E.I.D. (PLAN ESPECIAL DE INFRAESTRUTURAS E DOTACIÓNS)
  - P.E.P.I.D. (PLAN ESPECIAL DE PROTECCIÓN, INFRAESTRUTURAS E DOTACIÓNS)
  - P.E.P.O.I.D. (PLAN ESPECIAL DE PROTECCIÓN, ORDENACIÓN, INFRAESTR. E DOTACIÓNS)
  - P.E.P. (PLAN PARCIAL EN SECTOR DE SOLO URBANIZABLE)
  - P.P. (PLAN PARCIAL EN SECTOR DE SOLO URBANO)
- APT (ÁREA DE PLANEAMENTO TRANSITORIO)
- AP.S. (ÁREA DE PLANEAMENTO SUBSISTENTE S.A.U./P.P. (PLAN PARCIAL))
- AP.D. (ÁREA DE PLANEAMENTO DETALLADO)

**SIMBOLOXÍA**

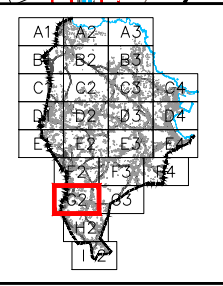
- ALIÑACIÓN
- LÍÑA DE FONDO OU RECUMENTO (LÍÑA LÍMITE DE EDIFICACIÓN NAS ESTRADAS)
- LÍÑA DE SOPORTAL OU PASO EN PLANTA BAIXA
- ACCIÓN DO SISTEMA DE INFRAESTRUTURAS DE SERVIZO

**REDE DE ABASTECIMENTO**

- REDE DE ABASTECIMENTO XERAL POR GRAVIDADE
- PRINCIPAIS ARTERIAS DE DISTRIBUCIÓN
- DEPÓSITO
- REDE PROPOSTA
- PUNTO DE CONEXIÓN COA INFRAESTRUTURA EXISTENTE

**Ø000mm MATERIAL E DIÁMETRO**

- FC Fibrocemento
- HF Fundición
- PE Polietileno
- PVC Cloruro de polivinilo



**PLAN XERAL DE ORDENACIÓN MUNICIPAL**

**SADA**

DOCUMENTO PARA APROBACIÓN DEFINITIVA **MARZO 2017**

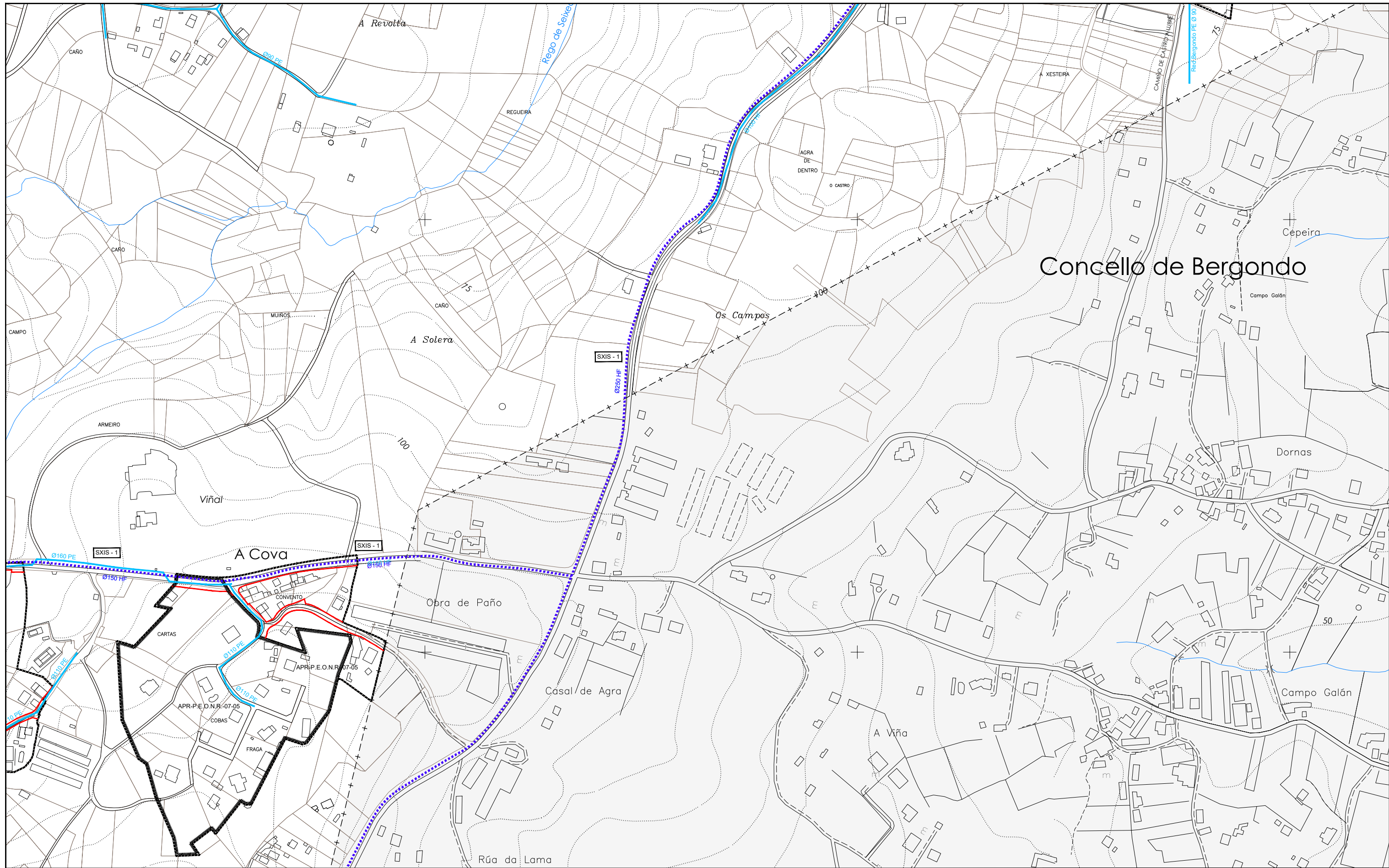
ORDENACIÓN DETALLADA

**REDE DE ABASTECIMENTO DE AUGA**

CÓDIGO DE PLANO: **OD-RA-G2**

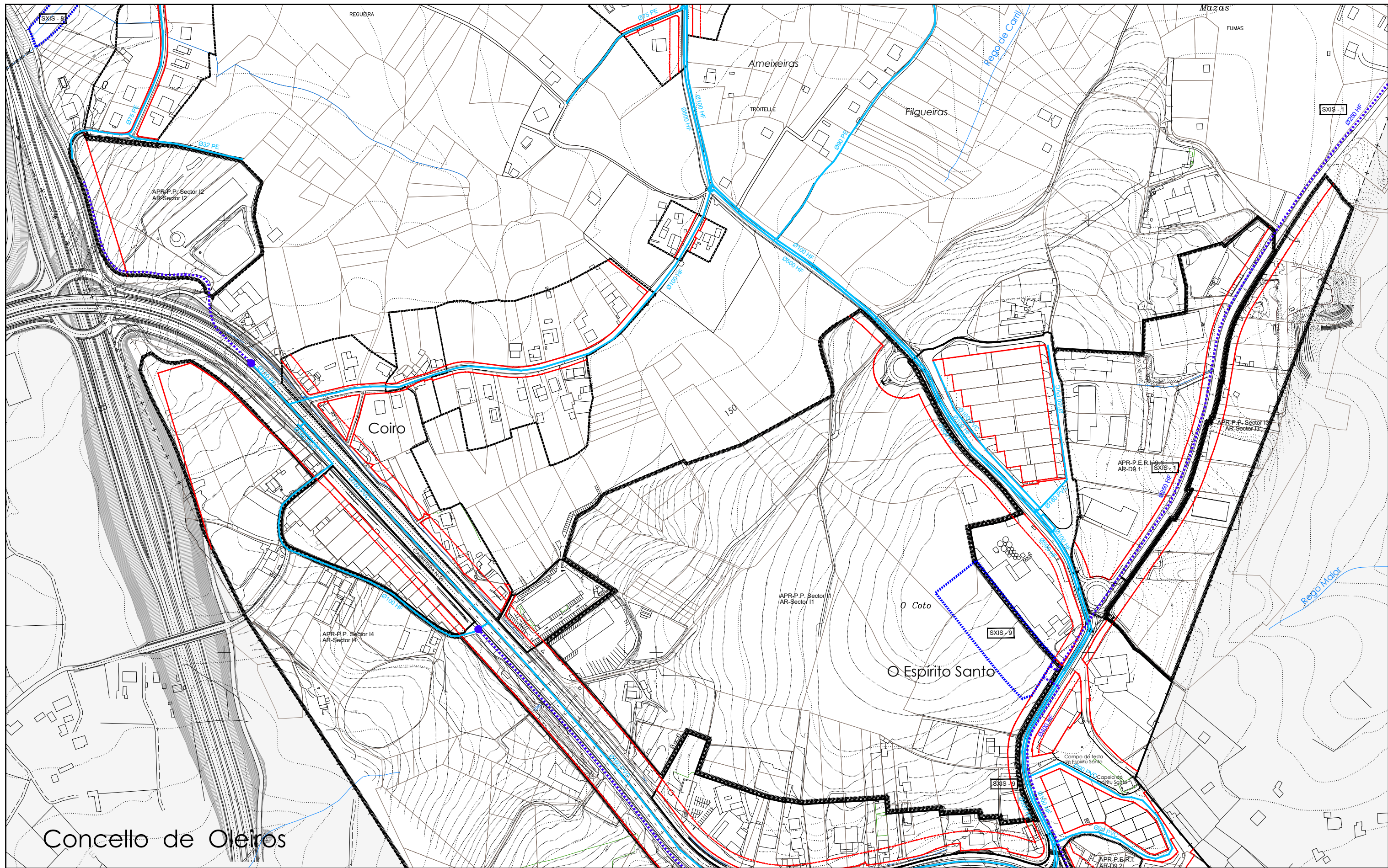
A1: 1/2.000 A3: 1/4.000

MONTEOLIVA ARQUITECTURA, S.L.P.  
ANGEL L. MONTEOLIVA DÍAZ, ARQUITECTO



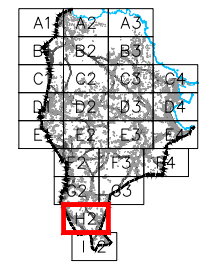
# Concello de Bergondo

<p><b>DELIMITACIÓNS</b></p> <ul style="list-style-type: none"> <li>- - - LÍMITE MUNICIPAL</li> <li>— SOLO URBANO</li> <li>— SOLO URBANIZABLE</li> <li>— SOLO DE NÚCLEO RURAL</li> <li>DESLINDE DO D.P.M.T.</li> <li>— SERVIDUME PROTECCIÓN DE COSTAS</li> <li>— ZONA DE INFLUENCIA</li> <li>— D.P.M.T.</li> <li>— LIÑA DE RIBEIRA</li> </ul>	<p><b>ÁREAS DE PLANEAMENTO</b></p> <ul style="list-style-type: none"> <li>ÁREA DE PLANEAMENTO REMITIDO           <ul style="list-style-type: none"> <li>P.E.R.I. (PLAN ESPECIAL DE REFORMA INTERIOR)</li> <li>P.E.P.R.I. (PLAN ESPECIAL DE PROTECCIÓN E REFORMA INTERIOR)</li> <li>P.E.P.C.H. (PLAN ESPECIAL DE PROTECCIÓN DE CASCO HISTÓRICO)</li> <li>P.E.O.N.R. (PLAN ESPECIAL DE ORDENACIÓN DE NÚCLEO RURAL)</li> <li>P.E.I.D. (PLAN ESPECIAL DE INFRAESTRUTURAS E DOTACIÓNS)</li> <li>P.E.P.I.D. (PLAN ESPECIAL DE PROTECCIÓN, INFRAESTRUTURAS E DOTACIÓNS)</li> <li>P.E.P.O.I.D. (PLAN ESPECIAL DE PROTECCIÓN, ORDENACIÓN, INFRAESTRUTURAS E DOTACIÓNS)</li> <li>P.P. (PLAN PARCIAL EN SECTOR DE SOLO URBANIZABLE)</li> <li>P.P.P. (PLAN PARCIAL EN SECTOR DE SOLO URBANO)</li> </ul> </li> <li>ÁREA DE PLANEAMENTO TRANSITORIO           <ul style="list-style-type: none"> <li>A.P.T. (PLAN PARCIAL TRANSITORIO)</li> </ul> </li> <li>ÁREA DE PLANEAMENTO SUBSISTENTE           <ul style="list-style-type: none"> <li>S.A.U./P.P. (PLAN PARCIAL)</li> </ul> </li> <li>ÁREA DE PLANEAMENTO DETALLADO           <ul style="list-style-type: none"> <li>A.P.D. (PLAN PARCIAL DETALLADO)</li> </ul> </li> </ul>	<p><b>SIMBOLOXÍA</b></p> <ul style="list-style-type: none"> <li>— ALIÑACIÓN</li> <li>— LIÑA DE FONDO OU RECUMENTO (LIÑA LÍMITE DE EDIFICACIÓN NAS ESTRADAS)</li> <li>— LIÑA DE SOPORTAL OU PASO EN PLANTA BAIXA</li> <li>— ACCIÓN DO SISTEMA DE INFRAESTRUTURAS DE SERVIZO</li> </ul>	<p><b>REDE DE ABASTECIMENTO</b></p> <ul style="list-style-type: none"> <li>— REDE DE ABASTECIMENTO XERAL POR GRAVIDADE</li> <li>— PRINCIPAIS ARTERIAS DE DISTRIBUCIÓN</li> <li>● DEPÓSITO</li> <li>— REDE PROPOSTA</li> <li>● PUNTO DE CONEXIÓN COA INFRAESTRUTURA EXISTENTE</li> </ul>	<p><b>Ø000mm MATERIAL E DIÁMETRO</b></p> <ul style="list-style-type: none"> <li>FC Fibrocemento</li> <li>HF Fundición</li> <li>PE Polietileno</li> <li>PVC Cloruro de polivinilo</li> </ul>		<p><b>PLAN XERAL DE ORDENACIÓN MUNICIPAL</b></p> <h2>SADA</h2> <p><b>DOCUMENTO PARA APROBACIÓN DEFINITIVA</b> <b>MARZO 2017</b></p> <p>ORDENACIÓN DETALLADA</p> <h3>REDE DE ABASTECIMENTO DE AUGA</h3> <p>CÓDIGO DE PLANO: <b>OD-RA-G3</b></p> <p>A1: 1/2.000 A3: 1/4.000</p> <p>MONTEOLIVA ARQUITECTURA S.L.P. ANGEL L. MONTEOLIVA DÍAZ, ARQUITECTO</p>
--	--	---	---	---	--	--



Concello de Oleiros

DELIMITACIÓNS	ÁREAS DE PLANEAMENTO	SIMBOLOXÍA	REDE DE ABASTECIMENTO	MATERIAL E DIÁMETRO
<ul style="list-style-type: none"> <li>---+--- LÍMITE MUNICIPAL</li> <li>----- SOLO URBANO</li> <li>----- SOLO URBANIZABLE</li> <li>----- SOLO DE NÚCLEO RURAL</li> <li>DESLINDE DO D.P.M.T.</li> <li>+++++ SERVIZO DE PROTECCIÓN DE COSTAS</li> <li>----- ZONA DE INFLUENCIA</li> <li>----- D.P.M.T.</li> <li>----- LIÑA DE RIBEIRA</li> </ul>	<ul style="list-style-type: none"> <li>APR: ÁREA DE PLANEAMENTO REMITIDO               <ul style="list-style-type: none"> <li>P.E.R.I. (PLAN ESPECIAL DE REFORMA INTERIORE)</li> <li>P.E.P.R.I. (PLAN ESPECIAL DE PROTECCIÓN E REFORMA INTERIORE)</li> <li>P.E.P.C.H. (PLAN ESPECIAL DE PROTECCIÓN DE CASCO HISTÓRICO)</li> <li>P.E.O.N.R. (PLAN ESPECIAL DE ORDENACIÓN DE NÚCLEO RURAL)</li> <li>P.E.I.D. (PLAN ESPECIAL DE PROTECCIÓN, INFRAESTRUTURAS E DOTACIÓNS)</li> <li>P.E.P.I.D. (PLAN ESPECIAL DE PROTECCIÓN, INFRAESTRUTURAS E DOTACIÓNS)</li> <li>P.E.P.O.I.D. (PLAN ESPECIAL DE PROTECCIÓN, ORDENACIÓN, INFRAESTR. E DOTACIÓNS)</li> <li>P.E.P. (PLAN PARCIAL EN SECTOR DE SOLO URBANIZABLE)</li> <li>P.P. (PLAN PARCIAL EN SECTOR DE SOLO URBANO)</li> </ul> </li> <li>APT: ÁREA DE PLANEAMENTO TRANSITORIO</li> <li>AP.S: ÁREA DE PLANEAMENTO SUBSISTENTE</li> <li>S.A.U./P.P. (PLAN PARCIAL)</li> <li>AP.D: ÁREA DE PLANEAMENTO DETALLADO</li> </ul>	<ul style="list-style-type: none"> <li>— ALIÑACIÓN</li> <li>— LIÑA DE FONDO OU RECUMENTO (LIÑA LÍMITE DE EDIFICACIÓN NAS ESTRADAS)</li> <li>— LIÑA DE SOPORTAL OU PASO EN PLANTA BAIXA</li> <li>— ACCIÓN DO SISTEMA DE INFRAESTRUTURAS DE SERVIZO</li> </ul>	<ul style="list-style-type: none"> <li>— REDE DE ABASTECIMENTO XERAL POR GRAVIDADE</li> <li>— PRINCIPAIS ARTERIAS DE DISTRIBUCIÓN</li> <li>● DEPÓSITO</li> <li>— REDE PROPOSTA</li> <li>● PUNTO DE CONEXIÓN COA INFRAESTRUTURA EXISTENTE</li> </ul>	<ul style="list-style-type: none"> <li>Ø200mm MATERIAL E DIÁMETRO</li> <li>FC Fibrocemento</li> <li>HF Fundición</li> <li>PE Polietileno</li> <li>PVC Cloruro de polivinilo</li> </ul>



**PLAN XERAL DE ORDENACIÓN MUNICIPAL**

**SADA**

DOCUMENTO PARA APROBACIÓN DEFINITIVA

ORDENACIÓN DETALLADA

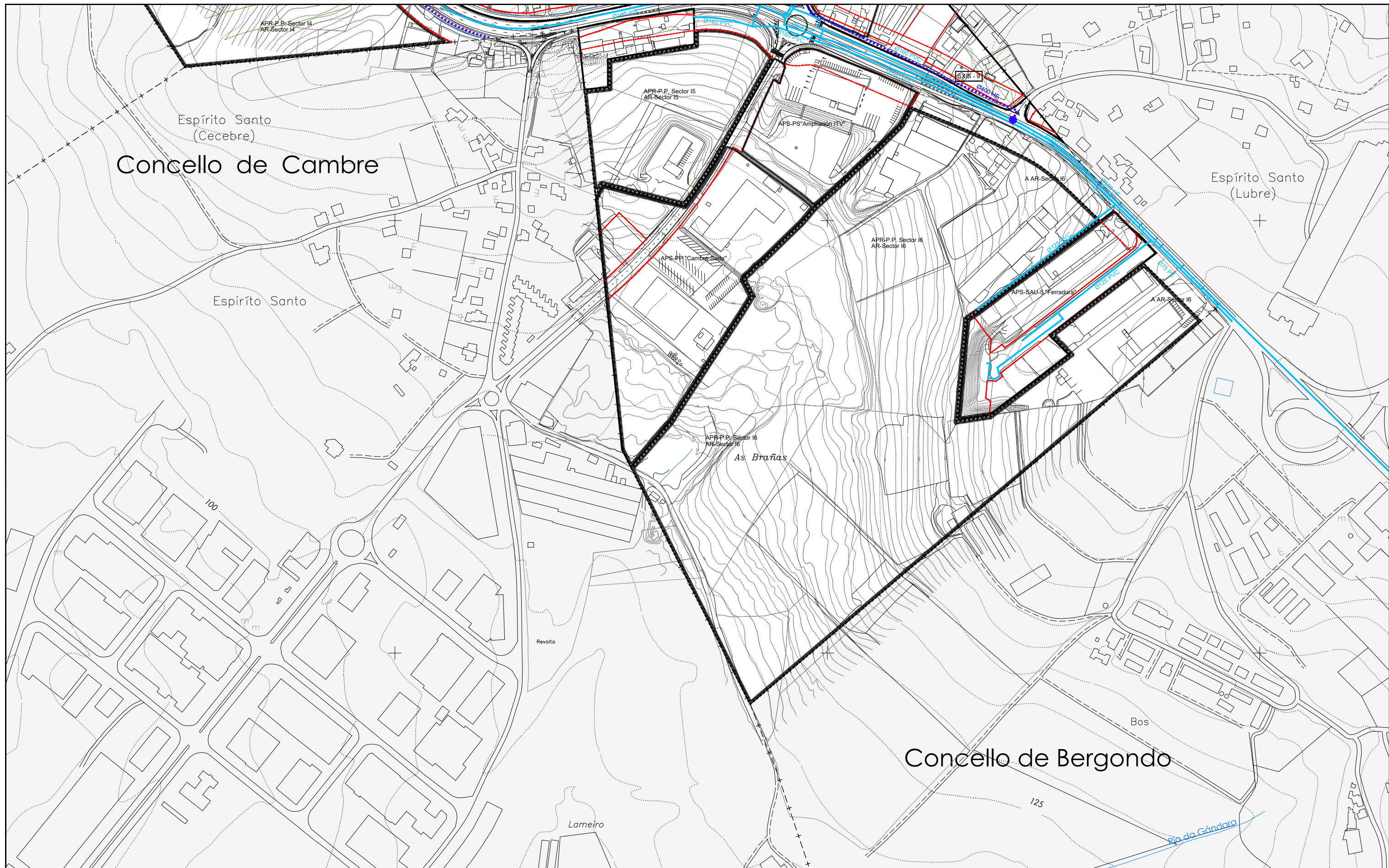
**REDE DE ABASTECIMENTO DE AUGA**

ANGEL L. MONTEOLIVA DÍAZ, ARQUITECTO

MARZO 2017

CÓDIGO DE PLANO: OD-RA-H2

A1: 1/2.000 A3: 1/4.000



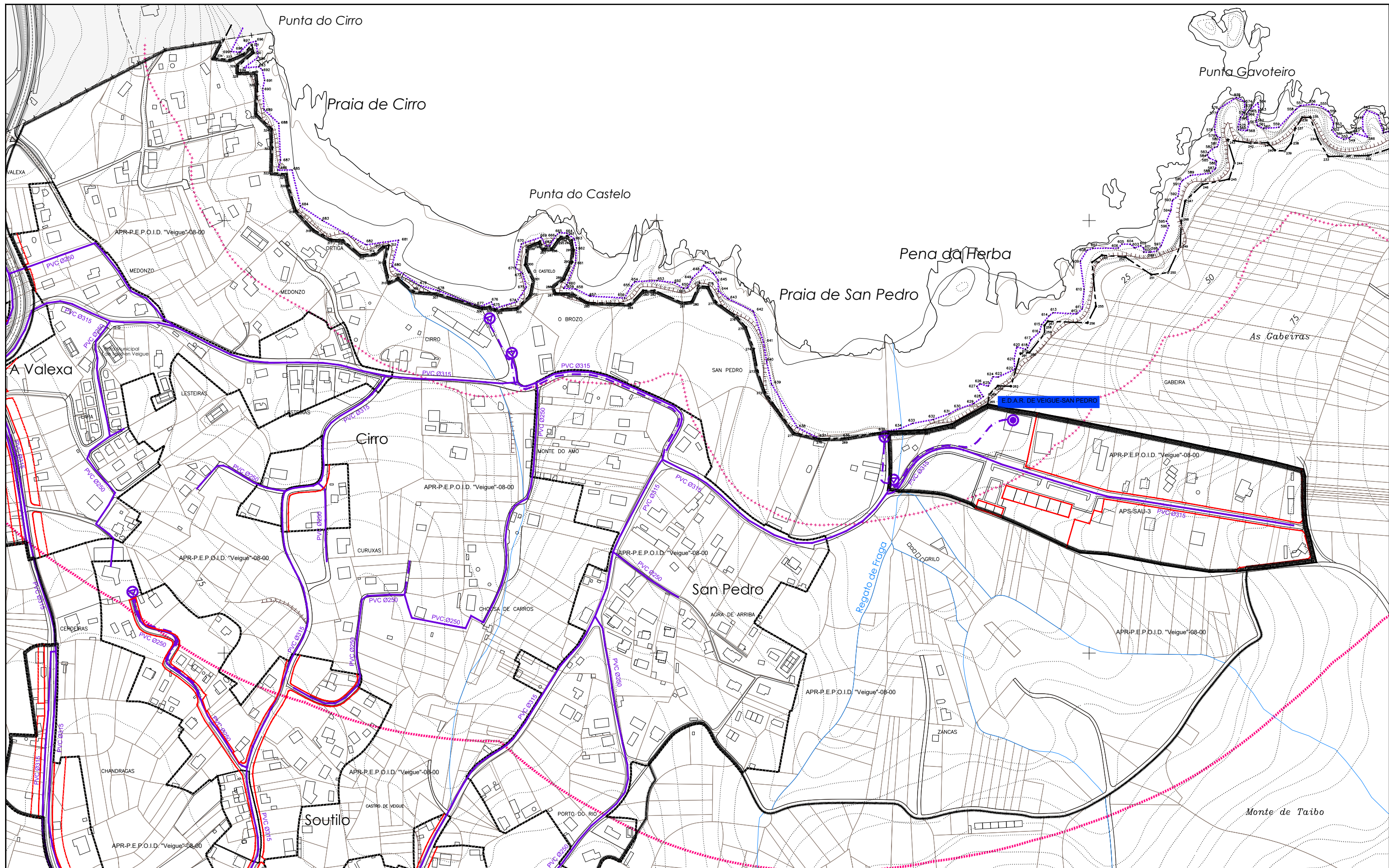
DELIMITACIÓNS	ÁREAS DE PLANEAMENTO	SIMBOLOXÍA	REDE DE ABASTECIMENTO	Ø000mm MATERIAL E DIÁMETRO	
- - - - LÍMITE MUNICIPAL - - - - SOLO URBANO - - - - SOLO URBANIZABLE - - - - SOLO DE NÚCLEO RURAL - - - - DESLINDE DO D.P.M.T. + + + + + SERVIDUME PROTECCIÓN DE COSTAS - - - - ZONA DE INFLUENCIA - - - - D.P.M.T. - - - - LIÑA DE RIBEIRA	A.P.R. ÁREA DE PLANEAMENTO REMITIDO P.E.R.I. (PLAN ESPECIAL DE REFORMA INTERIOR) P.E.P.R.I. (PLAN ESPECIAL DE PROTECCIÓN E REFORMA INTERIOR) P.E.P.C.H. (PLAN ESPECIAL DE PROTECCIÓN DE CASCO HISTÓRICO) P.E.O.N.R. (PLAN ESPECIAL DE ORDENACIÓN DE NÚCLEO RURAL) P.E.I.D. (PLAN ESPECIAL DE INFRAESTRUTURAS E DOTACIÓNS) P.E.P.I.D. (PLAN ESPECIAL DE PROTECCIÓN, INFRAESTRUTURAS E DOTACIÓNS) P.E.P.O.I.D. (PLAN ESPECIAL DE PROTECCIÓN, ORDENACIÓN, INFRAESTR. E DOTACIÓNS) P.E.P. (PLAN PARCIAL EN SECTOR DE SOLO URBANIZABLE) A.P.T. ÁREA DE PLANEAMENTO TRANSITORIO A.P.S. ÁREA DE PLANEAMENTO SUBSISTENTE S.A.U./P.P. (PLAN PARCIAL) A.P.D. ÁREA DE PLANEAMENTO DETALLADO	- - - - ALIÑACIÓN - - - - LIÑA DE FONDO OU RECUMENTO (LIÑA LÍMITE DE EDIFICACIÓN NAS ESTRADAS) - - - - LIÑA DE SOPORTAL OU PASO EN PLANTA BAIXA - - - - ACCIÓN DO SISTEMA DE INFRAESTRUTURAS DE SERVIZO	- - - - REDE DE ABASTECIMENTO XERAL POR GRAVIDADE - - - - PRINCIPAIS ARTERIAS DE DISTRIBUCIÓN ● DEPÓSITO - - - - REDE PROPOSTA ● PUNTO DE CONEXIÓN COA INFRAESTRUTURA EXISTENTE	FC Fibrocemento HF Fundición PE Polietileno PVC Cloruro de polivinilo	
<b>PLAN XERAL DE ORDENACIÓN MUNICIPAL</b> <b>SADA</b> <b>DOCUMENTO PARA APROBACIÓN DEFINITIVA</b>					<b>MARZO 2017</b> <b>CÓDIGO DE PLANO:</b> <b>OD-RA-12</b> A1: 1/2.000 A3: 1/4.000
<b>ORDENACIÓN DETALLADA</b> <b>REDE DE ABASTECIMENTO DE AUGA</b>					MONTEOLIVA ARQUITECTURA, S.L.P. ANGEL L. MONTEOLIVA DÍAZ, ARQUITECTO

**ORDENACIÓN DETALLADA**

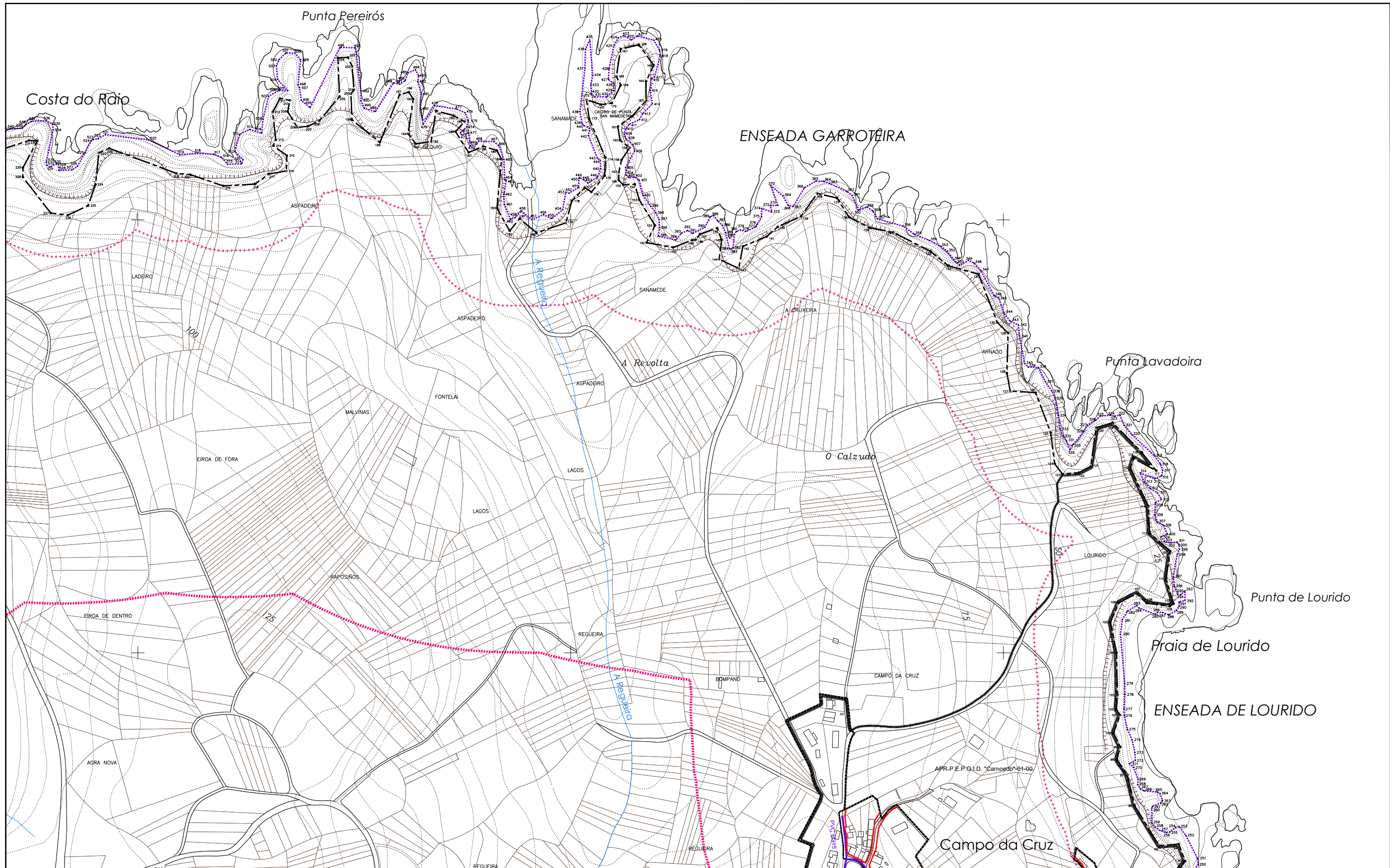
OD-RS - REDE DE SANEAMENTO E: 1/4000



DELIMITACIÓNS	ÁREAS DE PLANEAMENTO	SIMBOLOXÍA	REDE DE SANEAMENTO		
- - - - LÍMITE MUNICIPAL - - - - SOLO URBANO - - - - SOLO URBANIZABLE - - - - SOLO DE NÚCLEO RURAL ----- DESLINDE DO D.P.M.T. + + + + + SERVIDUME PROTECCIÓN DE COSTAS - - - - ZONA DE INFLUENCIA - - - - D.P.M.T. - - - - LIÑA DE RIBEIRA	[Icon] ÁREA DE PLANEAMENTO REMITIDO P.E.R.I. (PLAN ESPECIAL DE REFORMA INTERIOR) P.E.P.R.I. (PLAN ESPECIAL DE PROTECCIÓN E REFORMA INTERIOR) P.E.P.C.H. (PLAN ESPECIAL DE PROTECCIÓN DE CASCO HISTÓRICO) P.E.O.N.R. (PLAN ESPECIAL DE ORDENACIÓN DE NÚCLEO RURAL) P.E.I.D. (PLAN ESPECIAL DE INFRAESTRUTURAS E DOTACIÓNS) P.E.P.I.D. (PLAN ESPECIAL DE PROTECCIÓN, INFRAESTRUTURAS E DOTACIÓNS) P.E.P.O.I.D. (PLAN ESPECIAL DE PROTECCIÓN, ORDENACIÓN, INFRAESTR. E DOTACIÓNS) P.E.P. (PLAN ESPECIAL DE PROTECCIÓN) P.P. (PLAN PARCIAL EN SECTOR DE SOLO URBANIZABLE) [Icon] ÁREA DE PLANEAMENTO TRANSITORIO [Icon] ÁREA DE PLANEAMENTO SUBSISTENTE S.A.U./P.P. (PLAN PARCIAL) [Icon] ÁREA DE PLANEAMENTO DETALLADO	- - - - ALIACIÓN - - - - LIÑA DE FONDO OU RECUMENTO - - - - LIÑA LÍMITE DE EDIFICACIÓN NAS ESTRADAS) - - - - LIÑA DE SOPORTAL OU PASO EN PLANTA BAIXA [Icon] ACCIÓN DO SISTEMA DE INFRAESTRUTURAS DE SERVIZO [Icon] [Icon] [Icon]	[Icon] REDE DE SANEAMENTO POR GRAVIDADE [Icon] REDE DE SANEAMENTO POR IMPULSIÓN [Icon] BOMBEO [Icon] E.D.A.R. (Estación depuradora de augas residuais) [Icon] PVC [Icon] PE [Icon] DIÁMETRO EN mm.	[Icon] REDE PROPOSTA [Icon] PUNTO DE CONEXIÓN COA INFRAESTRUTURA EXISTENTE [Icon] TANQUE DE TREBOADA OU REGULADOR	
PLAN XERAL DE ORDENACIÓN MUNICIPAL <b>SADA</b> DOCUMENTO PARA APROBACIÓN DEFINITIVA ORDENACIÓN DETALLADA <b>REDE DE SANEAMENTO</b> ANGE L. MONTEOLIVA DÍAZ, ARQUITECTO					MARZO 2017 CÓDIGO DE PLANO: <b>OD-RS-A1</b> A1: 1/2.000 A3: 1/4.000

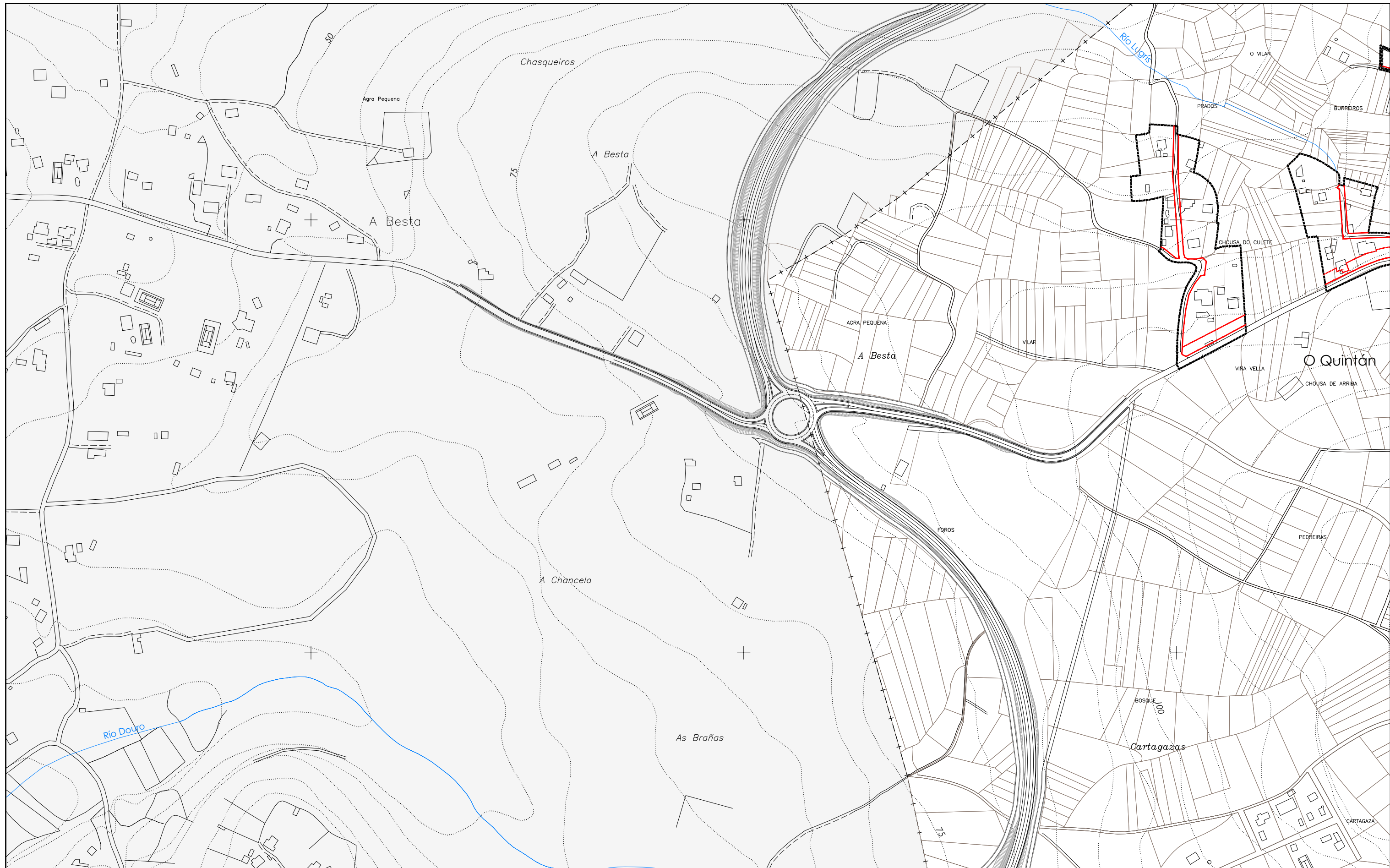


DELIMITACIÓNS	ÁREAS DE PLANEAMENTO	SIMBOLOXÍA	REDE DE SANEAMENTO				
<ul style="list-style-type: none"> <li>--- LÍMITE MUNICIPAL</li> <li>— SOLO URBANO</li> <li>----- SOLO URBANIZABLE</li> <li>----- SOLO DE NÚCLEO RURAL</li> <li>DESLINDE DO D.P.M.T.</li> <li>+++++ SERVIZO DE PROTECCIÓN DE COSTAS</li> <li>----- ZONA DE INFLUENCIA</li> <li>----- D.P.M.T.</li> <li>----- LIÑA DE RIBEIRA</li> </ul>	<ul style="list-style-type: none"> <li>AP.R. ÁREA DE PLANEAMENTO REMITIDO</li> <li>P.E.R.I. (PLAN ESPECIAL DE REFORMA INTERIOR)</li> <li>P.E.P.R.I. (PLAN ESPECIAL DE PROTECCIÓN E REFORMA INTERIOR)</li> <li>P.E.P.C.H. (PLAN ESPECIAL DE PROTECCIÓN DE CASCO HISTÓRICO)</li> <li>P.E.O.N.R. (PLAN ESPECIAL DE ORDENACIÓN DE NÚCLEO RURAL)</li> <li>P.E.I.D. (PLAN ESPECIAL DE INFRAESTRUTURAS E DOTACIÓNS)</li> <li>P.E.P.I.D. (PLAN ESPECIAL DE PROTECCIÓN, INFRAESTRUTURAS E DOTACIÓNS)</li> <li>P.E.P.O.I.D. (PLAN ESPECIAL DE PROTECCIÓN, ORDENACIÓN, INFRAESTR. E DOTACIÓNS)</li> <li>P.E.P. (PLAN ESPECIAL DE PROTECCIÓN)</li> <li>P.P. (PLAN PARCIAL EN SECTOR DE SOLO URBANIZABLE)</li> <li>AP.T. ÁREA DE PLANEAMENTO TRANSITORIO</li> <li>AP.P. ÁREA DE PLANEAMENTO SUBSISTENTE</li> <li>S.A.U./P.P. (PLAN PARCIAL)</li> <li>AP.D. ÁREA DE PLANEAMENTO DETALLADO</li> </ul>	<ul style="list-style-type: none"> <li>— ALIÑACIÓN</li> <li>— LIÑA DE FONDO OU RECUMENTO</li> <li>— LIÑA LÍMITE DE EDIFICACIÓN NAS ESTRADAS)</li> <li>— LIÑA DE SOPORTAL OU PASO EN PLANTA BAIXA</li> <li>----- ACCIÓN DO SISTEMA DE INFRAESTRUTURAS DE SERVIZO</li> </ul>	<ul style="list-style-type: none"> <li>— REDE DE SANEAMENTO POR GRAVIDADE</li> <li>— REDE DE SANEAMENTO POR IMPULSIÓN</li> <li>⊙ BOMBEO</li> <li>⊙ E.D.A.R. (Estación depuradora de augas residuais)</li> <li>⊙ PE POLICLORURO DE VINILO</li> <li>⊙ PE POLIETILENO</li> <li>⊙ DIÁMETRO EN mm.</li> </ul>	<ul style="list-style-type: none"> <li>----- REDE PROPOSTA</li> <li>● PUNTO DE CONEXIÓN COA INFRAESTRUTURA EXISTENTE</li> <li>■ TANQUE DE TROBOADA OU REGULADOR</li> </ul>		<p>PLAN XERAL DE ORDENACIÓN MUNICIPAL</p> <p><b>SADA</b></p> <p>DOCUMENTO PARA APROBACIÓN DEFINITIVA</p> <p>ORDENACIÓN DETALLADA</p> <p><b>REDE DE SANEAMENTO</b></p> <p>MONTEOLIVA ARQUITECTURA, S.L.P.</p> <p>ANGEL L. MONTEOLIVA DÍAZ, ARQUITECTO</p>	<p>MARZO 2017</p> <p>CÓDIGO DE PLANO:</p> <p><b>OD-RS-A2</b></p> <p>A1: 1/2.000 A3: 1/4.000</p>

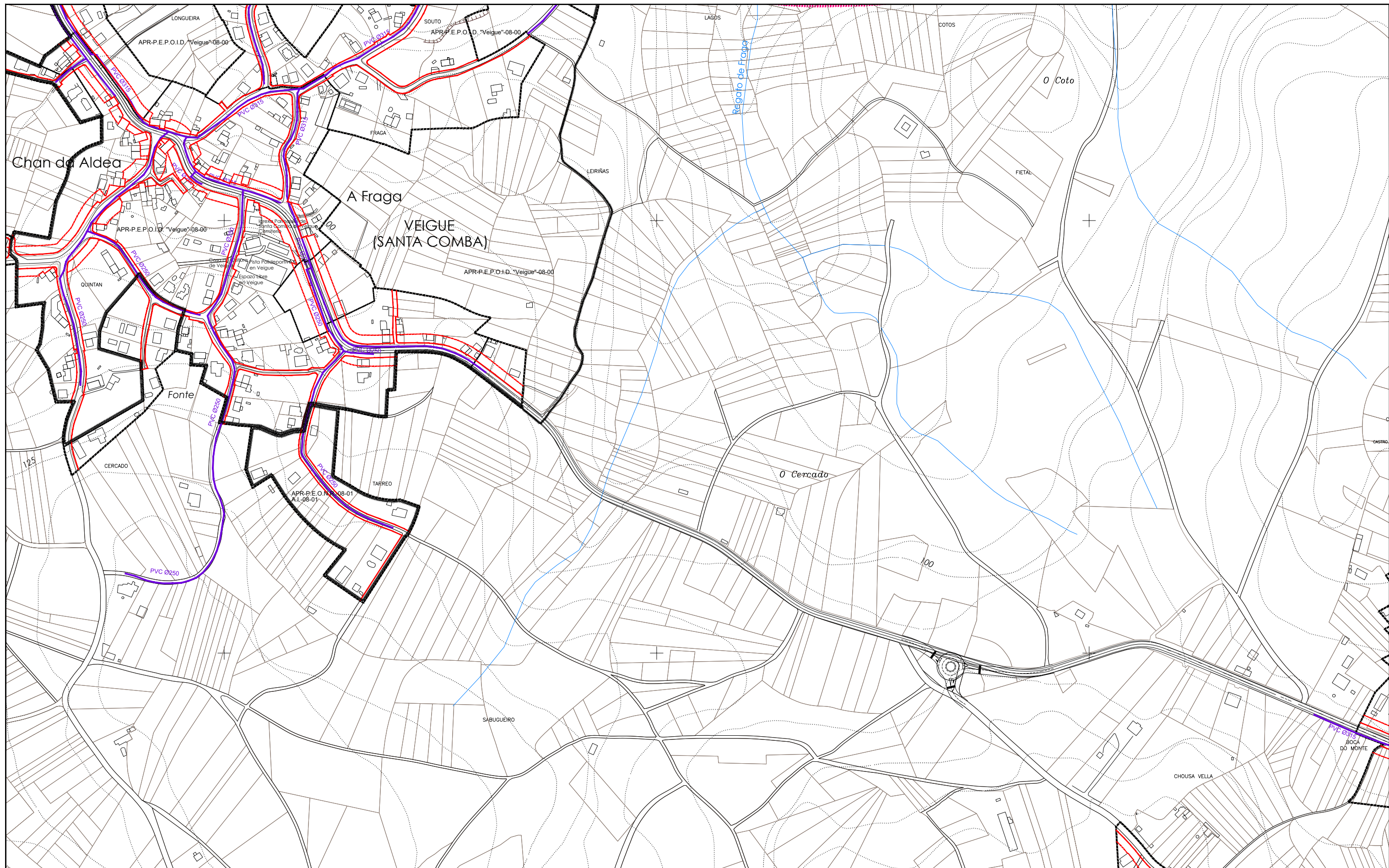


DELIMITACIÓNS	ÁREAS DE PLANEAMENTO	SIMBOLOXÍA	REDE DE SANEAMENTO			
<ul style="list-style-type: none"> <li>---+--- LÍMITE MUNICIPAL</li> <li>===== SOLO URBANO</li> <li>----- SOLO URBANIZABLE</li> <li>----- SOLO DE NÚCLEO RURAL</li> <li>DESLINDE DO D.P.M.T.</li> <li>+++++ SERVIDUME PROTECCIÓN DE COSTAS</li> <li>----- ZONA DE INFLUENCIA</li> <li>----- D.P.M.T.</li> <li>----- LIÑA DE RIBEIRA</li> </ul>	<ul style="list-style-type: none"> <li>APR. ÁREA DE PLANEAMENTO REMITIDO</li> <li>P.E.R.I. (PLAN ESPECIAL DE REFORMA INTERIOR)</li> <li>P.E.P.R.I. (PLAN ESPECIAL DE PROTECCIÓN E REFORMA INTERIOR)</li> <li>P.E.P.C.H. (PLAN ESPECIAL DE PROTECCIÓN DE CASCO HISTÓRICO)</li> <li>P.E.O.N.R. (PLAN ESPECIAL DE ORDENACIÓN DE NÚCLEO RURAL)</li> <li>P.E.I.D. (PLAN ESPECIAL DE INFRAESTRUTURAS E DOTACIÓNS)</li> <li>P.E.P.I.D. (PLAN ESPECIAL DE PROTECCIÓN, INFRAESTRUTURAS E DOTACIÓNS)</li> <li>P.E.P.O.I.D. (PLAN ESPECIAL DE PROTECCIÓN, ORDENACIÓN, INFRAESTR. E DOTACIÓNS)</li> <li>P.E.P. (PLAN ESPECIAL DE PROTECCIÓN)</li> <li>P.P. (PLAN PARCIAL EN SECTOR DE SOLO URBANIZABLE)</li> <li>A.P.T. ÁREA DE PLANEAMENTO TRANSITORIO</li> <li>A.P.S. ÁREA DE PLANEAMENTO SUBSISTENTE</li> <li>S.A.U./P.P. (PLAN PARCIAL)</li> <li>A.P.D. ÁREA DE PLANEAMENTO DETALLADO</li> </ul>	<ul style="list-style-type: none"> <li>----- ALIÑACIÓN</li> <li>----- LIÑA DE FONDO OU RECUMENTO</li> <li>----- (LIÑA LÍMITE DE EDIFICACIÓN NAS ESTRADAS)</li> <li>----- LIÑA DE SOPORTAL OU PASO EN PLANTA BAIXA</li> <li>----- ACCIÓN DO SISTEMA DE INFRAESTRUTURAS DE SERVIZO</li> </ul>	<ul style="list-style-type: none"> <li>----- REDE DE SANEAMENTO POR GRAVIDADE</li> <li>----- REDE DE SANEAMENTO POR IMPULSIÓN</li> <li>⊙ BOMBEO</li> <li>⊙ E.D.A.R. (Estación depuradora de augas residuais)</li> <li>⊙ PVC POLICLORURO DE VINILO</li> <li>⊙ PE POLIETILENO</li> <li>⊙ DIÁMETRO EN mm.</li> </ul>	<ul style="list-style-type: none"> <li>----- REDE PROPOSTA</li> <li>● PUNTO DE CONEXIÓN COA INFRAESTRUTURA EXISTENTE</li> <li>■ TANQUE DE TREBOADA OU REGULADOR</li> </ul>		<p>PLAN XERAL DE ORDENACIÓN MUNICIPAL</p> <p><b>SADA</b></p> <p>DOCUMENTO PARA APROBACIÓN DEFINITIVA</p> <p>MARZO 2017</p> <p>ORDENACIÓN DETALLADA</p> <p><b>REDE DE SANEAMENTO</b></p> <p>CÓDIGO DE PLANO: OD-RS-A3</p> <p>ANGEL L. MONTEOLIVA DÍAZ, ARQUITECTO</p> <p>A1: 1/2.000 A3: 1/4.000</p>

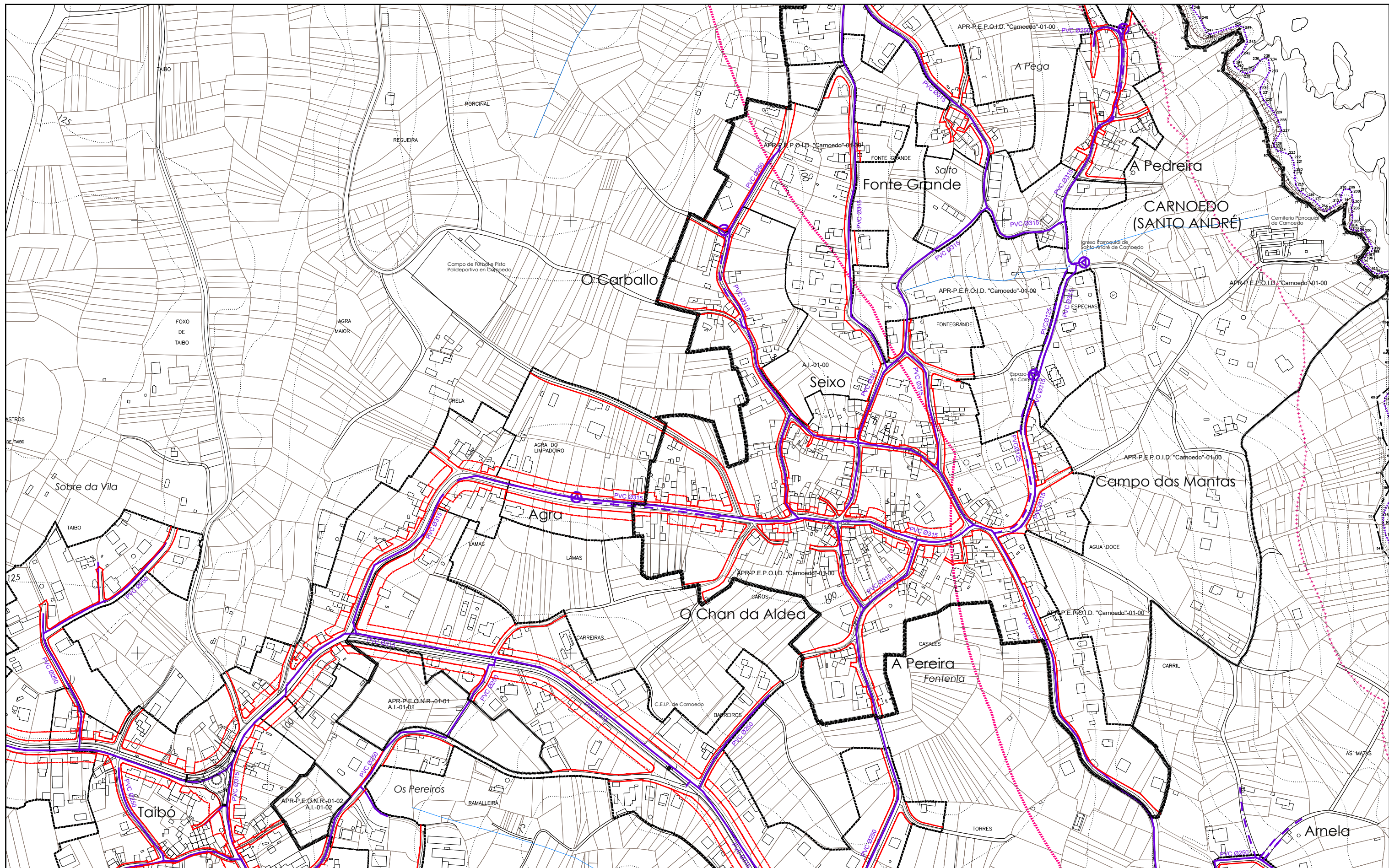




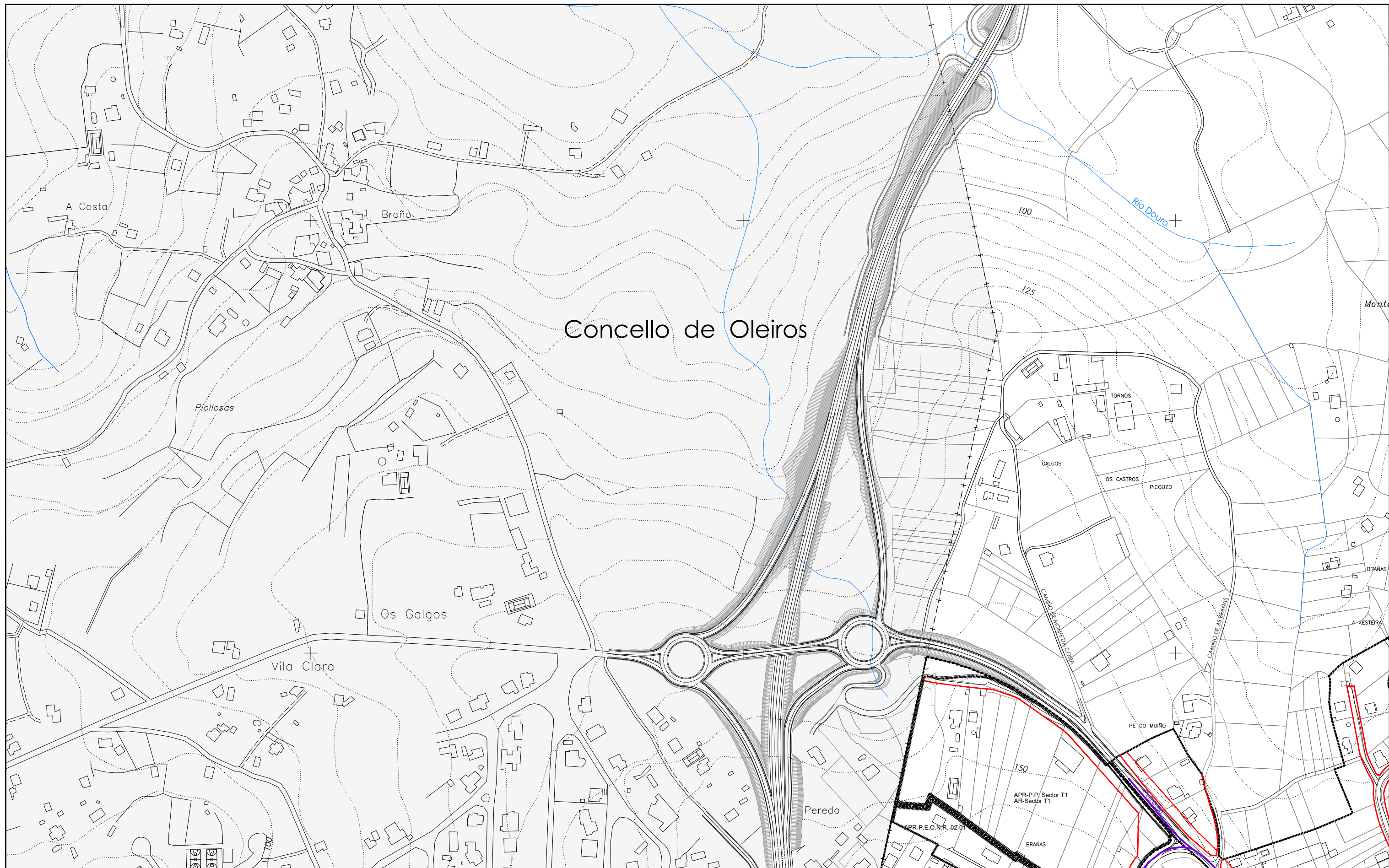
DELIMITACIÓNS	ÁREAS DE PLANEAMENTO	SIMBOLOXÍA	REDE DE SANEAMENTO			
<ul style="list-style-type: none"> <li>- - - - LÍMITE MUNICIPAL</li> <li>SOLO URBANO</li> <li>SOLO URBANIZABLE</li> <li>SOLO DE NÚCLEO RURAL</li> <li>DESLINDE DO D.P.M.T.</li> <li>SERVIDUME PROTECCIÓN DE COSTAS</li> <li>ZONA DE INFLUENCIA</li> <li>D.P.M.T.</li> <li>LÍÑA DE RIBEIRA</li> </ul>	<ul style="list-style-type: none"> <li>ÁREA DE PLANEAMENTO REMITIDO</li> <li>P.E.R.I. (PLAN ESPECIAL DE REFORMA INTERIOR)</li> <li>P.E.P.R.I. (PLAN ESPECIAL DE PROTECCIÓN E REFORMA INTERIOR)</li> <li>P.E.P.C.H. (PLAN ESPECIAL DE PROTECCIÓN DE CASCO HISTÓRICO)</li> <li>P.E.O.N.R. (PLAN ESPECIAL DE ORDENACIÓN DE NÚCLEO RURAL)</li> <li>P.E.I.D. (PLAN ESPECIAL DE INFRAESTRUTURAS E DOTACIÓNS)</li> <li>P.E.P.I.D. (PLAN ESPECIAL DE PROTECCIÓN, INFRAESTRUTURAS E DOTACIÓNS)</li> <li>P.E.P.O.I.D. (PLAN ESPECIAL DE PROTECCIÓN, ORDENACIÓN, INFRAESTR. E DOTACIÓNS)</li> <li>P.E.P. (PLAN ESPECIAL DE PROTECCIÓN)</li> <li>P.P. (PLAN PARCIAL EN SECTOR DE SOLO URBANIZABLE)</li> <li>ÁREA DE PLANEAMENTO TRANSITORIO</li> <li>ÁREA DE PLANEAMENTO SUBSISTENTE</li> <li>S.A.U./P.P. (PLAN PARCIAL)</li> <li>ÁREA DE PLANEAMENTO DETALLADO</li> </ul>	<ul style="list-style-type: none"> <li>ALÍNEACIÓN</li> <li>LÍÑA DE FONDO OU RECUMENTO</li> <li>LÍÑA LÍMITE DE EDIFICACIÓN NAS ESTRADAS)</li> <li>LÍÑA DE SOPORTAL OU PASO EN PLANTA BAIXA</li> <li>ACCIÓN DO SISTEMA DE INFRAESTRUTURAS DE SERVIZO</li> </ul>	<ul style="list-style-type: none"> <li>REDE DE SANEAMENTO POR GRAVIDADE</li> <li>REDE DE SANEAMENTO POR IMPULSIÓN</li> <li>BOMBEO</li> <li>E.D.A.R. (Estación depuradora de augas residuais)</li> <li>PVC</li> <li>PE</li> <li>DIÁMETRO EN mm.</li> </ul>	<ul style="list-style-type: none"> <li>REDE PROPOSTA</li> <li>PUNTO DE CONEXIÓN COA INFRAESTRUTURA EXISTENTE</li> <li>TANQUE DE TREBOADA OU REGULADOR</li> </ul>		<p>PLAN XERAL DE ORDENACIÓN MUNICIPAL</p> <h1>SADA</h1> <p>DOCUMENTO PARA APROBACIÓN DEFINITIVA <b>MARZO 2017</b></p> <p>ORDENACIÓN DETALLADA</p> <h2>REDE DE SANEAMENTO</h2> <p>CÓDIGO DE PLANO: <b>OD-RS-B1</b></p> <p>A1: 1/2.000 A3: 1/4.000</p>



DELIMITACIÓNS	ÁREAS DE PLANEAMENTO	SIMBOLOXÍA	REDE DE SANEAMENTO			
<ul style="list-style-type: none"> <li>---+--- LÍMITE MUNICIPAL</li> <li>----- SOLO URBANO</li> <li>----- SOLO URBANIZABLE</li> <li>----- SOLO DE NÚCLEO RURAL</li> <li>DESLINDE DO D.P.M.T.</li> <li>+++++ SERVIDUME PROTECCIÓN DE COSTAS</li> <li>----- ZONA DE INFLUENCIA</li> <li>----- D.P.M.T.</li> <li>----- LIÑA DE RIBEIRA</li> </ul>	<ul style="list-style-type: none"> <li>APR. ÁREA DE PLANEAMENTO REMITIDO               <ul style="list-style-type: none"> <li>P.E.R.I. (PLAN ESPECIAL DE REFORMA INTERIOR)</li> <li>P.E.P.R.I. (PLAN ESPECIAL DE PROTECCIÓN E REFORMA INTERIOR)</li> <li>P.E.P.C.H. (PLAN ESPECIAL DE PROTECCIÓN DE CASCO HISTÓRICO)</li> <li>P.E.O.N.R. (PLAN ESPECIAL DE ORDENACIÓN DE NÚCLEO RURAL)</li> <li>P.E.I.D. (PLAN ESPECIAL DE INFRAESTRUTURAS E DOTACIÓNS)</li> <li>P.E.P.I.D. (PLAN ESPECIAL DE PROTECCIÓN, INFRAESTRUTURAS E DOTACIÓNS)</li> <li>P.E.P.O.I.D. (PLAN ESPECIAL DE PROTECCIÓN, ORDENACIÓN, INFRAESTR. E DOTACIÓNS)</li> <li>P.E.P. (PLAN ESPECIAL DE PROTECCIÓN)</li> <li>P.P. (PLAN PARCIAL EN SECTOR DE SOLO URBANIZABLE)</li> </ul> </li> <li>APT. ÁREA DE PLANEAMENTO TRANSITORIO</li> <li>AP.P. ÁREA DE PLANEAMENTO SUBSISTENTE</li> <li>S.A.U./P.P. (PLAN PARCIAL)</li> <li>AP.D. ÁREA DE PLANEAMENTO DETALLADO</li> </ul>	<ul style="list-style-type: none"> <li>----- ALIÑACIÓN</li> <li>----- LIÑA DE FONDO OU RECUMENTO</li> <li>----- LIÑA LÍMITE DE EDIFICACIÓN NAS ESTRADAS)</li> <li>----- LIÑA DE SOPORTAL OU PASO EN PLANTA BAIXA</li> <li>----- ACCIÓN DO SISTEMA DE INFRAESTRUTURAS DE SERVIZO</li> </ul>	<ul style="list-style-type: none"> <li>----- REDE DE SANEAMENTO POR GRAVIDADE</li> <li>----- REDE DE SANEAMENTO POR IMPULSIÓN</li> <li>⊙ BOMBEO</li> <li>⊙ E.D.A.R. (Estación depuradora de augas residuais)</li> <li>PVC POLICLORURO DE VINILO</li> <li>PE POLIETILENO</li> <li>∅ DIÁMETRO EN mm.</li> </ul>	<ul style="list-style-type: none"> <li>----- REDE PROPOSTA</li> <li>● PUNTO DE CONEXIÓN COA INFRAESTRUTURA EXISTENTE</li> <li>■ TANQUE DE TREBOADA OU REGULADOR</li> </ul>		<p>PLAN XERAL DE ORDENACIÓN MUNICIPAL</p> <p><b>SADA</b></p> <p>DOCUMENTO PARA APROBACIÓN DEFINITIVA</p> <p>MARZO 2017</p> <p>ORDENACIÓN DETALLADA</p> <p><b>REDE DE SANEAMENTO</b></p> <p>CÓDIGO DE PLANO: OD-RS-B2</p> <p>A1: 1/2.000 A3: 1/4.000</p>

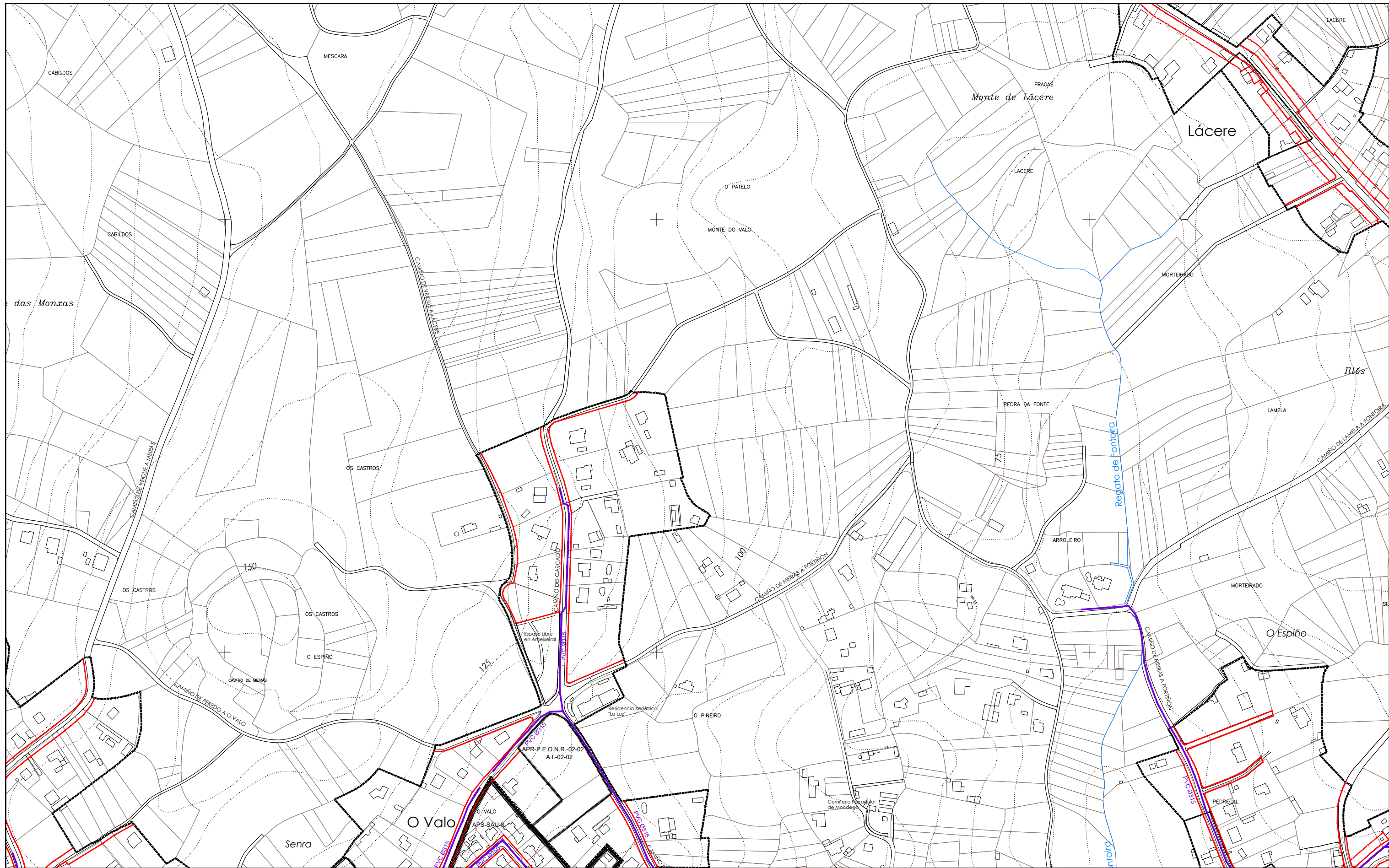


<p><b>DELIMITACIÓNS</b></p> <ul style="list-style-type: none"> <li>---+--- LÍMITE MUNICIPAL</li> <li>----- SOLO URBANO</li> <li>----- SOLO URBANIZABLE</li> <li>----- SOLO DE NÚCLEO RURAL</li> <li>DESLINDE DO D.P.M.T.</li> <li>+++++ SERVIDUME PROTECCIÓN DE COSTAS</li> <li>----- ZONA DE INFLUENCIA</li> <li>----- D.P.M.T.</li> <li>----- LIÑA DE RIBEIRA</li> </ul>	<p><b>ÁREAS DE PLANEAMENTO</b></p> <ul style="list-style-type: none"> <li>AP.R.I. ÁREA DE PLANEAMENTO REMITIDO</li> <li>P.E.R.I. (PLAN ESPECIAL DE REFORMA INTERIOR)</li> <li>P.E.P.H. (PLAN ESPECIAL DE PROTECCIÓN DE CASOS HISTÓRICOS)</li> <li>P.E.C.H. (PLAN ESPECIAL DE PROTECCIÓN DE CASOS HISTÓRICOS)</li> <li>P.E.O.N.R. (PLAN ESPECIAL DE ORDENACIÓN DE NÚCLEO RURAL)</li> <li>P.E.I.D. (PLAN ESPECIAL DE INFRAESTRUTURAS E DOTACIÓNS)</li> <li>P.E.P.I.D. (PLAN ESPECIAL DE PROTECCIÓN, INFRAESTRUTURAS E DOTACIÓNS)</li> <li>P.E.P.O.I.D. (PLAN ESPECIAL DE PROTECCIÓN, ORDENACIÓN, INFRAESTR. E DOTACIÓNS)</li> <li>P.E.P. (PLAN ESPECIAL DE PROTECCIÓN)</li> <li>P.P. (PLAN PARCIAL EN SECTOR DE SOLO URBANIZABLE)</li> <li>AP.T. ÁREA DE PLANEAMENTO TRANSITORIO</li> <li>AP.S. ÁREA DE PLANEAMENTO SUBSISTENTE</li> <li>S.A.U./P.P. (PLAN PARCIAL)</li> <li>AP.D. ÁREA DE PLANEAMENTO DETALLADO</li> </ul>	<p><b>SIMBOLOXÍA</b></p> <ul style="list-style-type: none"> <li>— ALIACIÓN</li> <li>— LIÑA DE FONDO OU RECUMENTO (LIÑA LÍMITE DE EDIFICACIÓN NAS ESTRADAS)</li> <li>— LIÑA DE SOPORTAL OU PASO EN PLANTA BAIXA</li> <li>— ACCIÓN DO SISTEMA DE INFRAESTRUTURAS DE SERVIZO</li> </ul>	<p><b>REDE DE SANEAMENTO</b></p> <ul style="list-style-type: none"> <li>— REDE DE SANEAMENTO POR GRAVIDADE</li> <li>— REDE DE SANEAMENTO POR IMPULSIÓN</li> <li>⊙ BOMBEO</li> <li>⊙ E.D.A.R. (Estación depuradora de augas residuais)</li> <li>⊙ PVC POLICLORURO DE VINILO</li> <li>⊙ PE POLIETILENO</li> <li>⊙ DIÁMETRO EN mm.</li> </ul>	<p><b>REDE PROPOSTA</b></p> <ul style="list-style-type: none"> <li>— REDE PROPOSTA</li> <li>⊙ PUNTO DE CONEXIÓN COA INFRAESTRUTURA EXISTENTE</li> <li>⊙ TANQUE DE TREBOADA OU REGULADOR</li> </ul>		<p><b>PLAN XERAL DE ORDENACIÓN MUNICIPAL</b></p> <p><b>SADA</b></p> <p><b>DOCUMENTO PARA APROBACIÓN DEFINITIVA</b> <b>MARZO 2017</b></p> <p>ORDENACIÓN DETALLADA</p> <p><b>REDE DE SANEAMENTO</b></p> <p>CÓDIGO DE PLANO: <b>OD-RS-B3</b></p> <p>A1: 1/2.000 A3: 1/4.000</p> <p>ANGEL L. MONTEOLIVA DÍAZ, ARQUITECTO</p>
--	---	--	--	--	--	--



# Concello de Oleiros

<p><b>DELIMITACIÓN</b></p> <p>---+--- LÍMITE MUNICIPAL</p> <p>----- SOLO URBANO</p> <p>----- SOLO URBANIZABLE</p> <p>----- SOLO DE NÚCLEO RURAL</p> <p>DESLINDE DO D.P.M.T.</p> <p>+++++ SERVIDUME PROTECCIÓN DE COSTAS</p> <p>----- ZONA DE INFLUENCIA</p> <p>----- D.P.M.T.</p> <p>----- LIÑA DE RIBEIRA</p>	<p><b>ÁREAS DE PLANEAMENTO</b></p> <p>APR.1 ÁREA DE PLANEAMENTO REMITIDO</p> <p>P.E.R.I. (PLAN ESPECIAL DE REFORMA INTERIOR)</p> <p>P.E.P.R.I. (PLAN ESPECIAL DE PROTECCIÓN E REFORMA INTERIOR)</p> <p>P.E.P.H. (PLAN ESPECIAL DE PROTECCIÓN DE CASCO HISTÓRICO)</p> <p>P.E.O.N.R. (PLAN ESPECIAL DE ORDENACIÓN DE NÚCLEO RURAL)</p> <p>P.E.I.D. (PLAN ESPECIAL DE INFRAESTRUTURAS E DOTACIÓN)</p> <p>P.E.P.I.D. (PLAN ESPECIAL DE PROTECCIÓN, INFRAESTRUTURAS E DOTACIÓN)</p> <p>P.E.P.O.I.D. (PLAN ESPECIAL DE PROTECCIÓN, ORDENACIÓN, INFRAESTR. E DOTACIÓN)</p> <p>P.E.P. (PLAN ESPECIAL DE PROTECCIÓN)</p> <p>P.P. (PLAN PARCIAL EN SECTOR DE SOLO URBANIZABLE)</p> <p>AP.T. ÁREA DE PLANEAMENTO TRANSITORIO</p> <p>AP.P. ÁREA DE PLANEAMENTO SUBSISTENTE</p> <p>S.A.U./P.P. (PLAN PARCIAL)</p> <p>AP.D. ÁREA DE PLANEAMENTO DETALLADO</p>	<p><b>SIMBOLOXÍA</b></p> <p>----- ALIACIÓN</p> <p>----- LIÑA DE FONDO OU RECUMENTO (LIÑA LÍMITE DE EDIFICACIÓN NAS ESTRADAS)</p> <p>----- LIÑA DE SOPORTAL OU PASO EN PLANTA BAIXA</p> <p>----- ACCIÓN DO SISTEMA DE INFRAESTRUTURAS DE SERVIZO</p>	<p><b>REDE DE SANEAMENTO</b></p> <p>----- REDE DE SANEAMENTO POR GRAVIDADE</p> <p>----- REDE DE SANEAMENTO POR IMPULSIÓN</p> <p>⊙ BOMBEO</p> <p>⊙ E.D.A.R. (Estación depuradora de augas residuais)</p> <p>⊙ PVC</p> <p>⊙ PE</p> <p>⊙ DIÁMETRO EN mm.</p>	<p>----- REDE PROPOSTA</p> <p>● PUNTO DE CONEXIÓN COA INFRAESTRUTURA EXISTENTE</p> <p>■ TANQUE DE TREBOADA OU REGULADOR</p>		<p><b>PLAN XERAL DE ORDENACIÓN MUNICIPAL</b></p> <p><b>SADA</b></p> <p>DOCUMENTO PARA APROBACIÓN DEFINITIVA <b>MARZO 2017</b></p> <p>ORDENACIÓN DETALLADA</p> <p><b>REDE DE SANEAMENTO</b></p> <p>CÓDIGO DE PLANO: <b>OD-RS-C1</b></p> <p>ANGEL L. MONTEOLIVA DÍAZ, ARQUITECTO</p> <p>A1: 1/2.000 A3: 1/4.000</p>
--	---	---	---	---	--	---



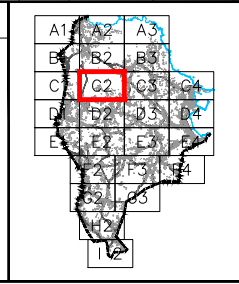
DELIMITACIÓNS	
---+---	LÍMITE MUNICIPAL
—	SOLO URBANO
—	SOLO URBANIZABLE
—	SOLO DE NÚCLEO RURAL
DESLINDE DO D.P.M.T.	
+++++	SERVITUDE PROTECCIÓN DE COSTAS
-----	ZONA DE INFLUENCIA
---	D.P.M.T.
-----	LIÑA DE RIBEIRA

ÁREAS DE PLANEAMENTO	
	ÁREA DE PLANEAMENTO REMITIDO
	P.E.R.I. (PLAN ESPECIAL DE REFORMA INTERIOR)
	P.E.P.H. (PLAN ESPECIAL DE PROTECCIÓN E REFORMA HISTÓRICA)
	P.E.O.N.R. (PLAN ESPECIAL DE ORDENACIÓN DE NÚCLEO RURAL)
	P.E.I.D. (PLAN ESPECIAL DE INFRAESTRUTURAS E DOTACIÓNS)
	P.E.P.O.I.D. (PLAN ESPECIAL DE PROTECCIÓN, ORDENACIÓN, INFRAESTR. E DOTACIÓNS)
	P.P. (PLAN ESPECIAL DE PROTECCIÓN)
	P.P.P. (PLAN PARCIAL EN SECTOR DE SOLO URBANIZABLE)
	ÁREA DE PLANEAMENTO TRANSITORIO
	ÁREA DE PLANEAMENTO SUBSISTENTE
	S.A.U./P.P. (PLAN PARCIAL)
	ÁREA DE PLANEAMENTO DETALLADO

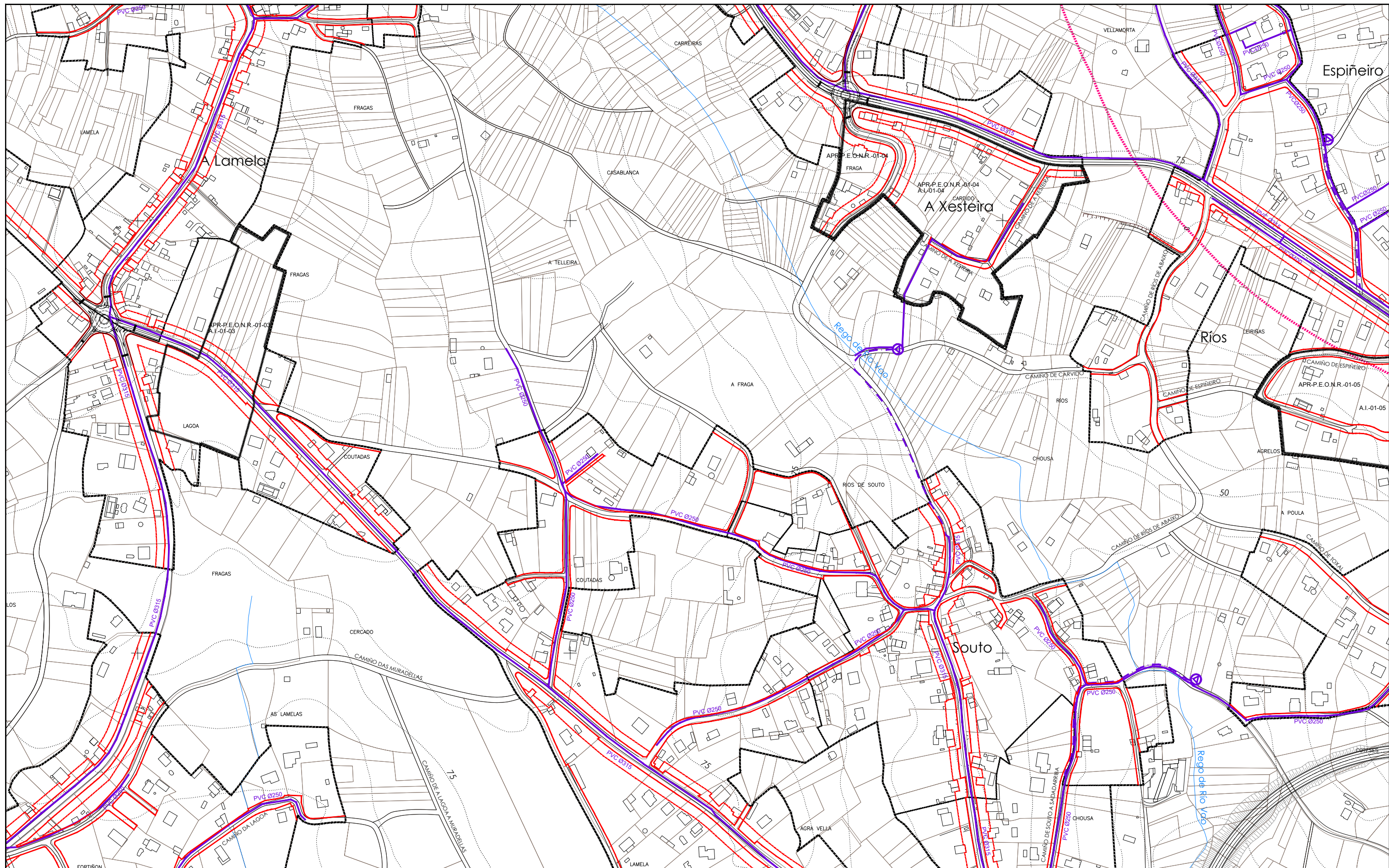
SIMBOLOXÍA	
—	ALIANCIÓN
—	LIÑA DE FONDO OU RECUMENTO
—	LIÑA LÍMITE DE EDIFICACIÓN NAS ESTRADAS
—	LIÑA DE SOPORTAL OU PASO EN PLANTA BAIXA
-----	ACCIÓN DO SISTEMA DE INFRAESTRUTURAS DE SERVIZO

REDE DE SANEAMENTO	
—	REDE DE SANEAMENTO POR GRAVIDADE
—	REDE DE SANEAMENTO POR IMPULSIÓN
	BOMBEO
	PVC POLICLORURO DE VINILO
	PE POLIETILENO
	DIÁMETRO EN mm.

-----	REDE PROPOSTA
	PUNTO DE CONEXIÓN COA INFRAESTRUTURA EXISTENTE
	TANQUE DE TREBOADA OU REGULADOR



PLAN XERAL DE ORDENACIÓN MUNICIPAL		<b>SADA</b>		
DOCUMENTO PARA APROBACIÓN DEFINITIVA		MARZO 2017		
	ORDENACIÓN DETALLADA	REDE DE SANEAMENTO		CÓDIGO DE PLANO: OD-RS-C2
ANGEL L. MONTEOLIVA DÍAZ, ARQUITECTO		A1: 1/2.000 A3: 1/4.000		



**DELIMITACIÓNS**

- - - LÍMITE MUNICIPAL
- SOLO URBANO
- SOLO URBANIZABLE
- SOLO DE NÚCLEO RURAL
- DESLINDE DO D.P.M.T.
- SERVIDUME PROTECCIÓN DE COSTAS
- ZONA DE INFLUENCIA
- D.P.M.T.
- LIÑA DE RIBEIRA

**ÁREAS DE PLANEAMENTO**

- ÁREA DE PLANEAMENTO REMITIDO
  - P.E.R.I. (PLAN ESPECIAL DE REFORMA INTERIOR)
  - P.E.P.R.I. (PLAN ESPECIAL DE PROTECCIÓN E REFORMA INTERIOR)
  - P.E.P.C.H. (PLAN ESPECIAL DE PROTECCIÓN DE CASCO HISTÓRICO)
  - P.E.O.N.R. (PLAN ESPECIAL DE ORDENACIÓN DE NÚCLEO RURAL)
  - P.E.I.D. (PLAN ESPECIAL DE INFRAESTRUTURAS E DOTACIÓNS)
  - P.E.P.I.D. (PLAN ESPECIAL DE PROTECCIÓN, ORDENACIÓN, INFRAESTR. E DOTACIÓNS)
  - P.E.P. (PLAN ESPECIAL DE PROTECCIÓN)
  - P.P. (PLAN PARCIAL EN SECTOR DE SOLO URBANIZABLE)
- ÁREA DE PLANEAMENTO TRANSITORIO
  - A.P.T.
- ÁREA DE PLANEAMENTO SUBSISTENTE
  - S.A.U./P.P. (PLAN PARCIAL)
- ÁREA DE PLANEAMENTO DETALLADO
  - A.P.D.

**SIMBOLOXÍA**

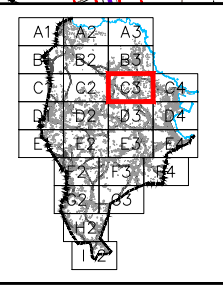
- ALIACIÓN
- LIÑA DE FONDO OU RECUMENTO (LIÑA LÍMITE DE EDIFICACIÓN NAS ESTRADAS)
- LIÑA DE SOPORTAL OU PASO EN PLANTA BAIXA
- ACCIÓN DO SISTEMA DE INFRAESTRUTURAS DE SERVIZO

**REDE DE SANEAMENTO**

- REDE DE SANEAMENTO POR GRAVIDADE
- REDE DE SANEAMENTO POR IMPULSIÓN
- BOMBEO
- E.D.A.R. (Estación depuradora de augas residuais)
- PVC POLICLORO DE VINILO
- PE POLIETILENO
- Ø DIÁMETRO EN mm.

**REDE PROPOSTA**

- PUNTO DE CONEXIÓN COA INFRAESTRUTURA EXISTENTE
- TANQUE DE TREBOADA OU REGULADOR



**PLAN XERAL DE ORDENACIÓN MUNICIPAL**

**SADA**

**DOCUMENTO PARA APROBACIÓN DEFINITIVA** **MARZO 2017**

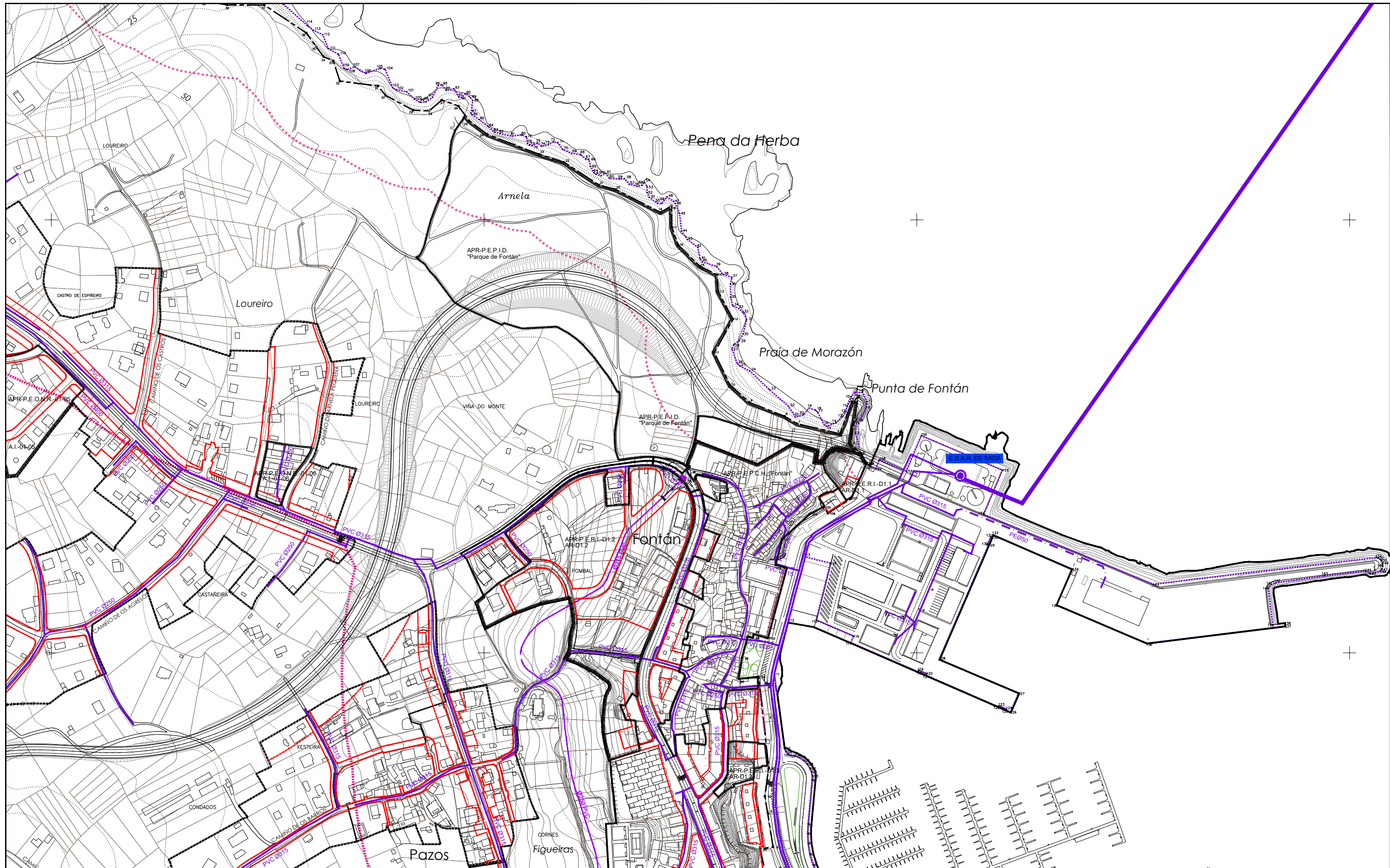
ORDENACIÓN DETALLADA

**REDE DE SANEAMENTO**

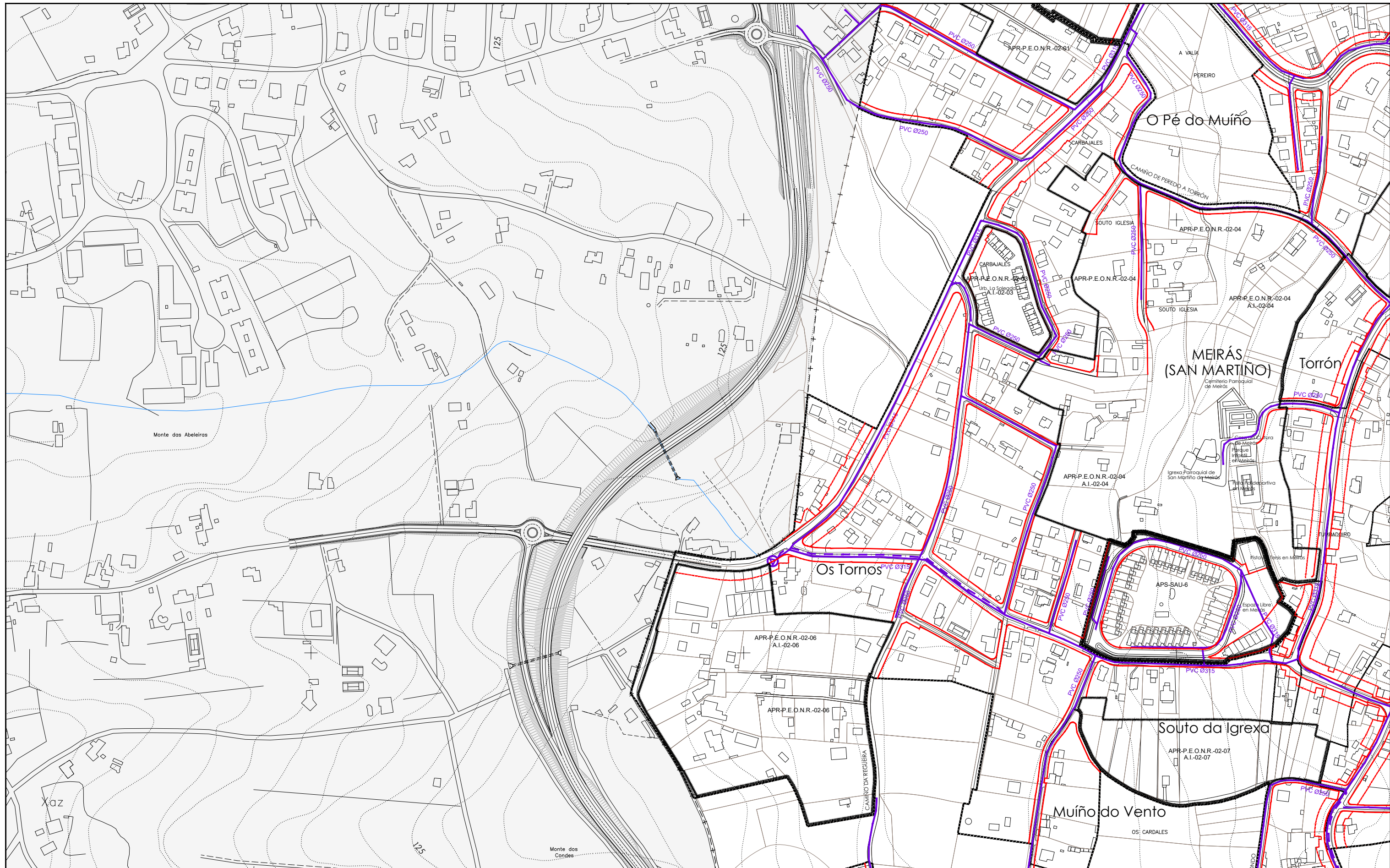
CÓDIGO DE PLANO: **OD-RS-C3**

A1: 1/2.000 A3: 1/4.000

MONTEOLIVA ARQUITECTURA, S.L.P.  
ANGEL L. MONTEOLIVA DÍAZ, ARQUITECTO



DELIMITACIÓN	ÁREAS DE PLANEAMENTO	SIMBOLOXÍA	REDE DE SANEAMENTO			
<ul style="list-style-type: none"> <li>---+--- LÍMITE MUNICIPAL</li> <li>----- SOLO URBANO</li> <li>----- SOLO URBANIZABLE</li> <li>----- SOLO DE NÚCLEO RURAL</li> <li>DESLINDE DO D.P.M.T.</li> <li>+++++ SERVIDUME PROTECCIÓN DE COSTAS</li> <li>----- ZONA DE INFLUENCIA</li> <li>----- D.P.M.T.</li> <li>----- LIÑA DE RIBEIRA</li> </ul>	<ul style="list-style-type: none"> <li>APR.1 ÁREA DE PLANEAMENTO REMITIDO</li> <li>P.E.R.I. (PLAN ESPECIAL DE REFORMA INTERIOR)</li> <li>P.E.P.R.I. (PLAN ESPECIAL DE PROTECCIÓN E REFORMA INTERIOR)</li> <li>P.E.P.H. (PLAN ESPECIAL DE PROTECCIÓN DE CASOS HISTÓRICOS)</li> <li>P.E.O.N.R. (PLAN ESPECIAL DE ORDENACIÓN DE NÚCLEO RURAL)</li> <li>P.E.I.D. (PLAN ESPECIAL DE INFRAESTRUTURAS E DOTACIÓN)</li> <li>P.E.P.I.D. (PLAN ESPECIAL DE PROTECCIÓN, INFRAESTRUTURAS E DOTACIÓN)</li> <li>P.E.P.O.I.D. (PLAN ESPECIAL DE PROTECCIÓN, ORDENACIÓN, INFRAESTR. E DOTACIÓN)</li> <li>P.P. (PLAN ESPECIAL DE PROTECCIÓN)</li> <li>P.P. (PLAN PARCIAL EN SECTOR DE SOLO URBANIZABLE)</li> <li>AP.T. ÁREA DE PLANEAMENTO TRANSITORIO</li> <li>AP.P. ÁREA DE PLANEAMENTO SUBSISTENTE</li> <li>S.A.U./P.P. (PLAN PARCIAL)</li> <li>AP.D. ÁREA DE PLANEAMENTO DETALLADO</li> </ul>	<ul style="list-style-type: none"> <li>----- ALIÑACIÓN</li> <li>----- LIÑA DE FONDO OU RECUMENTO</li> <li>----- LIÑA LÍMITE DE EDIFICACIÓN NAS ESTRADAS)</li> <li>----- LIÑA DE SOPORTAL OU PASO EN PLANTA BAIXA</li> <li>----- ACCIÓN DO SISTEMA DE INFRAESTRUTURAS DE SERVIZO</li> </ul>	<ul style="list-style-type: none"> <li>----- REDE DE SANEAMENTO POR GRAVIDADE</li> <li>----- REDE DE SANEAMENTO POR IMPULSIÓN</li> <li>⊙ BOMBEO</li> <li>⊙ E.D.A.R. (Estación depuradora de augas residuais)</li> <li>⊙ PVC POLICLORURO DE VINILO</li> <li>⊙ PE POLIETILENO</li> <li>⊙ DIÁMETRO EN mm.</li> </ul>	<ul style="list-style-type: none"> <li>----- REDE PROPOSTA</li> <li>● PUNTO DE CONEXIÓN COA INFRAESTRUTURA EXISTENTE</li> <li>■ TANQUE DE TROBODA OU REGULADOR</li> </ul>		<p>PLAN XERAL DE ORDENACIÓN MUNICIPAL</p> <p><b>SADA</b></p> <p>DOCUMENTO PARA APROBACIÓN DEFINITIVA <b>MARZO 2017</b></p> <p>ORDENACIÓN DETALLADA</p> <p><b>REDE DE SANEAMENTO</b></p> <p>CÓDIGO DE PLANO: <b>OD-RS-C4</b></p> <p>A1: 1/2.000 A3: 1/4.000</p>



**DELIMITACIÓN**

- +--- LÍMITE MUNICIPAL
- SOLO URBANO
- SOLO URBANIZABLE
- SOLO DE NÚCLEO RURAL
- DESLINDE DO D.P.M.T.
- +++++ SERVIDUME PROTECCIÓN DE COSTAS
- ZONA DE INFLUENCIA
- D.P.M.T.
- LIÑA DE RIBEIRA

**ÁREAS DE PLANEAMENTO**

- APR (PLAN ESPECIAL DE REFORMA INTERIOR)
- P.E.P.R.I. (PLAN ESPECIAL DE PROTECCIÓN E REFORMA INTERIOR)
- P.E.P.C.H. (PLAN ESPECIAL DE PROTECCIÓN DE CASCO HISTÓRICO)
- P.E.O.N.R. (PLAN ESPECIAL DE ORDENACIÓN DE NÚCLEO RURAL)
- P.E.I.D. (PLAN ESPECIAL DE INFRAESTRUTURAS E DOTACIÓN)
- P.E.P.I.D. (PLAN ESPECIAL DE PROTECCIÓN, INFRAESTRUTURAS E DOTACIÓN)
- P.E.P.O.I.D. (PLAN ESPECIAL DE PROTECCIÓN, ORDENACIÓN, INFRAESTR. E DOTACIÓN)
- P.E.P. (PLAN ESPECIAL DE PROTECCIÓN)
- P.P. (PLAN PARCIAL EN SECTOR DE SOLO URBANIZABLE)
- AP.T. (ÁREA DE PLANEAMENTO TRANSITORIO)
- AP.S. (ÁREA DE PLANEAMENTO SUBSISTENTE)
- S.A.U./P.P. (PLAN PARCIAL)
- AP.D. (ÁREA DE PLANEAMENTO DETALLADO)

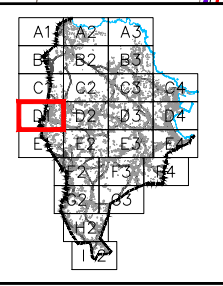
**SIMBOLOXÍA**

- ALIACIÓN
- LIÑA DE FONDO OU RECUMENTO (LIÑA LÍMITE DE EDIFICACIÓN NAS ESTRADAS)
- LIÑA DE SOPORTAL OU PASO EN PLANTA BAIXA
- ACCIÓN DO SISTEMA DE INFRAESTRUTURAS DE SERVIZO

**REDE DE SANEAMENTO**

- REDE DE SANEAMENTO POR GRAVIDADE
- REDE DE SANEAMENTO POR IMPULSIÓN
- ⊙ BOMBEO
- ⊙ E.D.A.R. (Estación depuradora de augas residuais)
- ⊙ PVC POLICLORURO DE VINILO
- ⊙ PE POLIETILENO
- ⊙ DIÁMETRO EN mm.

- REDE PROPOSTA
- PUNTO DE CONEXIÓN COA INFRAESTRUTURA EXISTENTE
- TANQUE DE TROBOADA OU REGULADOR



**PLAN XERAL DE ORDENACIÓN MUNICIPAL**

**SADA**

DOCUMENTO PARA APROBACIÓN DEFINITIVA **MARZO 2017**

ORDENACIÓN DETALLADA

**REDE DE SANEAMENTO**

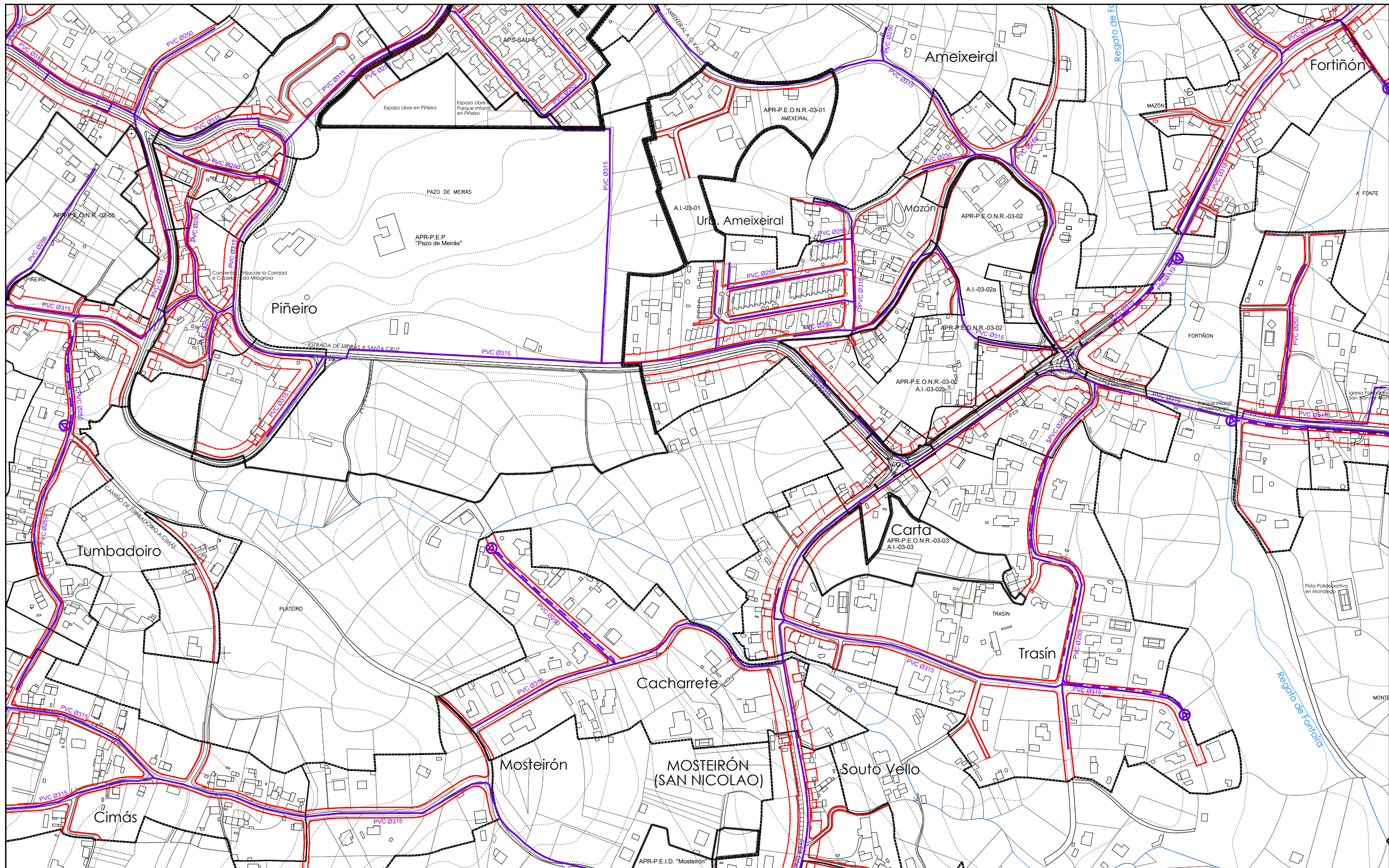
CÓDIGO DE PLANO: **OD-RS-D1**

A1: 1/2.000 A3: 1/4.000

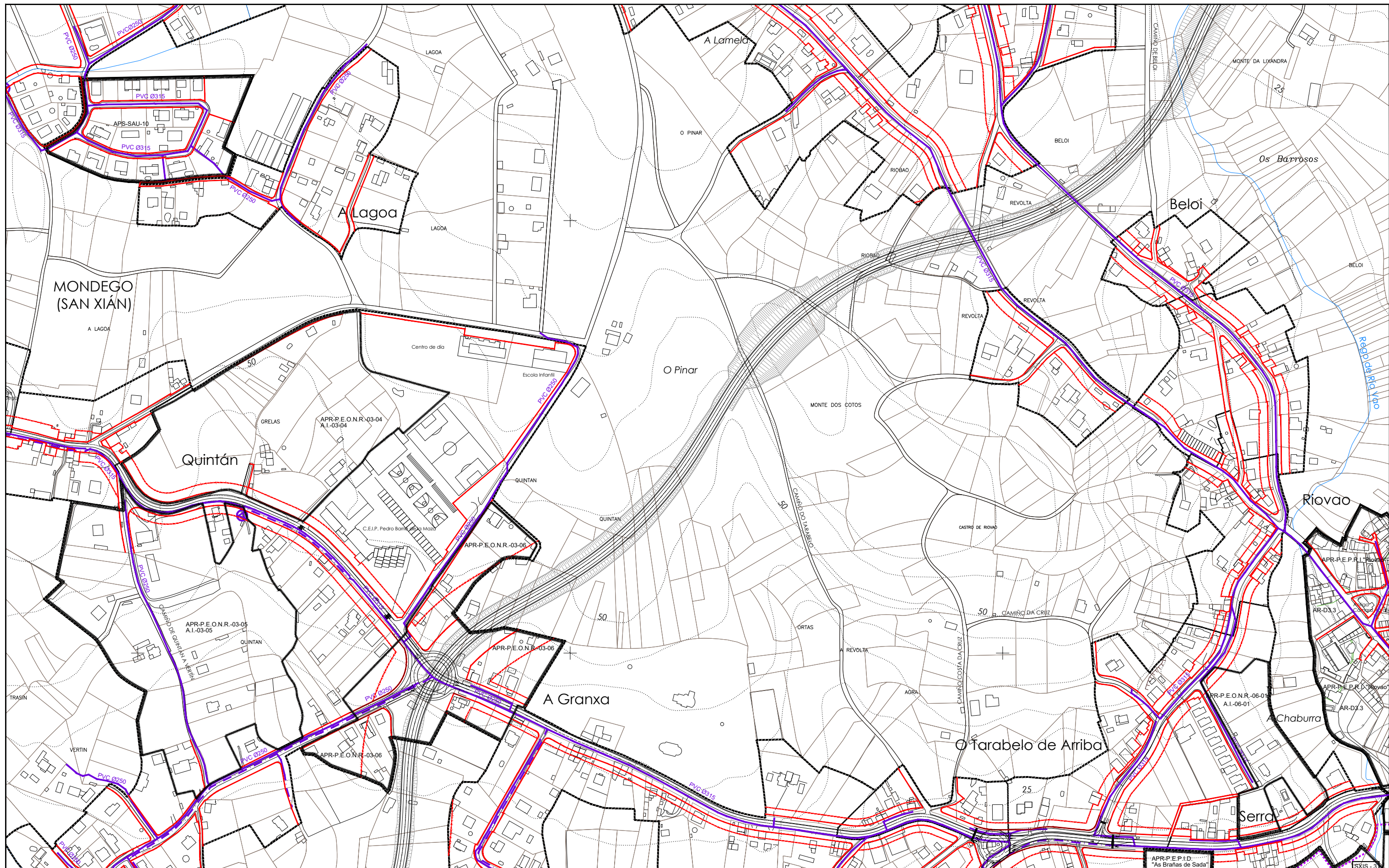
MONTEOLIVA ARQUITECTURA, S.L.P.

ANGEL L. MONTEOLIVA DÍAZ, ARQUITECTO





DELIMITACIÓNS	ÁREAS DE PLANEAMENTO	SIMBOLOXÍA	REDE DE SANEAMENTO		
- - - LÍMITE MUNICIPAL - - - SOLO URBANO - - - SOLO URBANIZABLE - - - SOLO DE NÚCLEO RURAL DESLINDE DO D.P.M.T. + + + + + SERVIZO DE PROTECCIÓN DE COSTAS - - - ZONA DE INFLUENCIA - - - D.P.M.T. - - - LÍÑA DE RIBEIRA	[ ] ÁREA DE PLANEAMENTO REMITIDO P.E.R.I. (PLAN ESPECIAL DE REFORMA INTERIOR) P.E.P.R.I. (PLAN ESPECIAL DE PROTECCIÓN E REFORMA INTERIOR) P.E.P.C.H. (PLAN ESPECIAL DE PROTECCIÓN DE CASOS HISTÓRICOS) P.E.O.N.R. (PLAN ESPECIAL DE ORDENACIÓN DE NÚCLEO RURAL) P.E.I.D. (PLAN ESPECIAL DE INFRAESTRUTURAS E DOTACIÓNS) P.E.P.I.D. (PLAN ESPECIAL DE PROTECCIÓN, INFRAESTRUTURAS E DOTACIÓNS) P.E.P.O.I.D. (PLAN ESPECIAL DE PROTECCIÓN, ORDENACIÓN, INFRAESTR. E DOTACIÓNS) P.E.P. (PLAN ESPECIAL DE PROTECCIÓN) P.P. (PLAN PARCIAL EN SECTOR DE SOLO URBANIZABLE) A.P.T. ÁREA DE PLANEAMENTO TRANSITORIO A.P.P. ÁREA DE PLANEAMENTO SUBSISTENTE S.A.U./P.P. (PLAN PARCIAL) A.P.D. ÁREA DE PLANEAMENTO DETALLADO	- - - ALIACIÓN - - - LÍÑA DE FONDO OU RECUMENTO - - - LÍÑA LÍMITE DE EDIFICACIÓN NAS ESTRADAS - - - LÍÑA DE SOPORTAL OU PASO EN PLANTA BAIXA [ ] ACCIÓN DO SISTEMA DE INFRAESTRUTURAS DE SERVIZO	[ ] REDE DE SANEAMENTO POR GRAVIDADE [ ] REDE DE SANEAMENTO POR IMPULSIÓN [ ] BOMBEO [ ] PVC [ ] PE [ ] DIÁMETRO EN mm.	[ ] REDE PROPOSTA [ ] PUNTO DE CONEXIÓN COA INFRAESTRUTURA EXISTENTE [ ] TANQUE DE TREBOADA OU REGULADOR	
			<b>PLAN XERAL DE ORDENACIÓN MUNICIPAL</b> <b>SADA</b> <b>DOCUMENTO PARA APROBACIÓN DEFINITIVA</b>		
			ORDENACIÓN DETALLADA <b>REDE DE SANEAMENTO</b>		<b>MARZO 2017</b> CÓDIGO DE PLANO: <b>OD-RS-D2</b> A1: 1/2.000 A3: 1/4.000



**DELIMITACIÓNS**

- +--- LÍMITE MUNICIPAL
- SOLO URBANO
- SOLO URBANIZABLE
- SOLO DE NÚCLEO RURAL
- DESLINDE DO D.P.M.T.
- +++++ SERVIDUME PROTECCIÓN DE COSTAS
- ZONA DE INFLUENCIA
- D.P.M.T.
- LÍÑA DE RIBEIRA

**ÁREAS DE PLANEAMENTO**

- AP.R. ÁREA DE PLANEAMENTO REMITIDO
- P.E.R.I. (PLAN ESPECIAL DE REFORMA INTERIOR)
- P.E.P.R.I. (PLAN ESPECIAL DE PROTECCIÓN E REFORMA INTERIOR)
- P.E.P.C.H. (PLAN ESPECIAL DE PROTECCIÓN DE CASO HISTÓRICO)
- P.E.O.N.R. (PLAN ESPECIAL DE ORDENACIÓN DE NÚCLEO RURAL)
- P.E.I.D. (PLAN ESPECIAL DE INFRAESTRUTURAS E DOTACIÓNS)
- P.E.P.I.D. (PLAN ESPECIAL DE PROTECCIÓN, INFRAESTRUTURAS E DOTACIÓNS)
- P.E.P.O.I.D. (PLAN ESPECIAL DE PROTECCIÓN, ORDENACIÓN, INFRAESTR. E DOTACIÓNS)
- P.E.P. (PLAN PARCIAL EN SECTOR DE SOLO URBANIZABLE)
- P.P. (PLAN PARCIAL EN SECTOR DE SOLO URBANIZABLE)
- AP.T. ÁREA DE PLANEAMENTO TRANSITORIO
- AP.P. ÁREA DE PLANEAMENTO SUBSISTENTE
- S.A.U./P.P. (PLAN PARCIAL)
- AP.D. ÁREA DE PLANEAMENTO DETALLADO

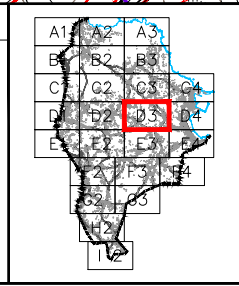
**SIMBOLOXÍA**

- ALIACIÓN
- LÍÑA DE FONDO OU RECUMENTO (LÍÑA LÍMITE DE EDIFICACIÓN NAS ESTRADAS)
- LÍÑA DE SOPORTAL OU PASO EN PLANTA BAIXA
- ACCIÓN DO SISTEMA DE INFRAESTRUTURAS DE SERVIZO

**REDE DE SANEAMENTO**

- REDE DE SANEAMENTO POR GRAVIDADE
- REDE DE SANEAMENTO POR IMPULSIÓN
- ⊙ BOMBEO
- ⊙ E.D.A.R. (Estación depuradora de augas residuais)
- ⊙ PVC POLICLORURO DE VINILO
- ⊙ PE POLIETILENO
- ⊙ DIÁMETRO EN mm.

- REDE PROPOSTA
- PUNTO DE CONEXIÓN COA INFRAESTRUTURA EXISTENTE
- TANQUE DE TROBOADA OU REGULADOR



**PLAN XERAL DE ORDENACIÓN MUNICIPAL**

# SADA

**DOCUMENTO PARA APROBACIÓN DEFINITIVA** **MARZO 2017**

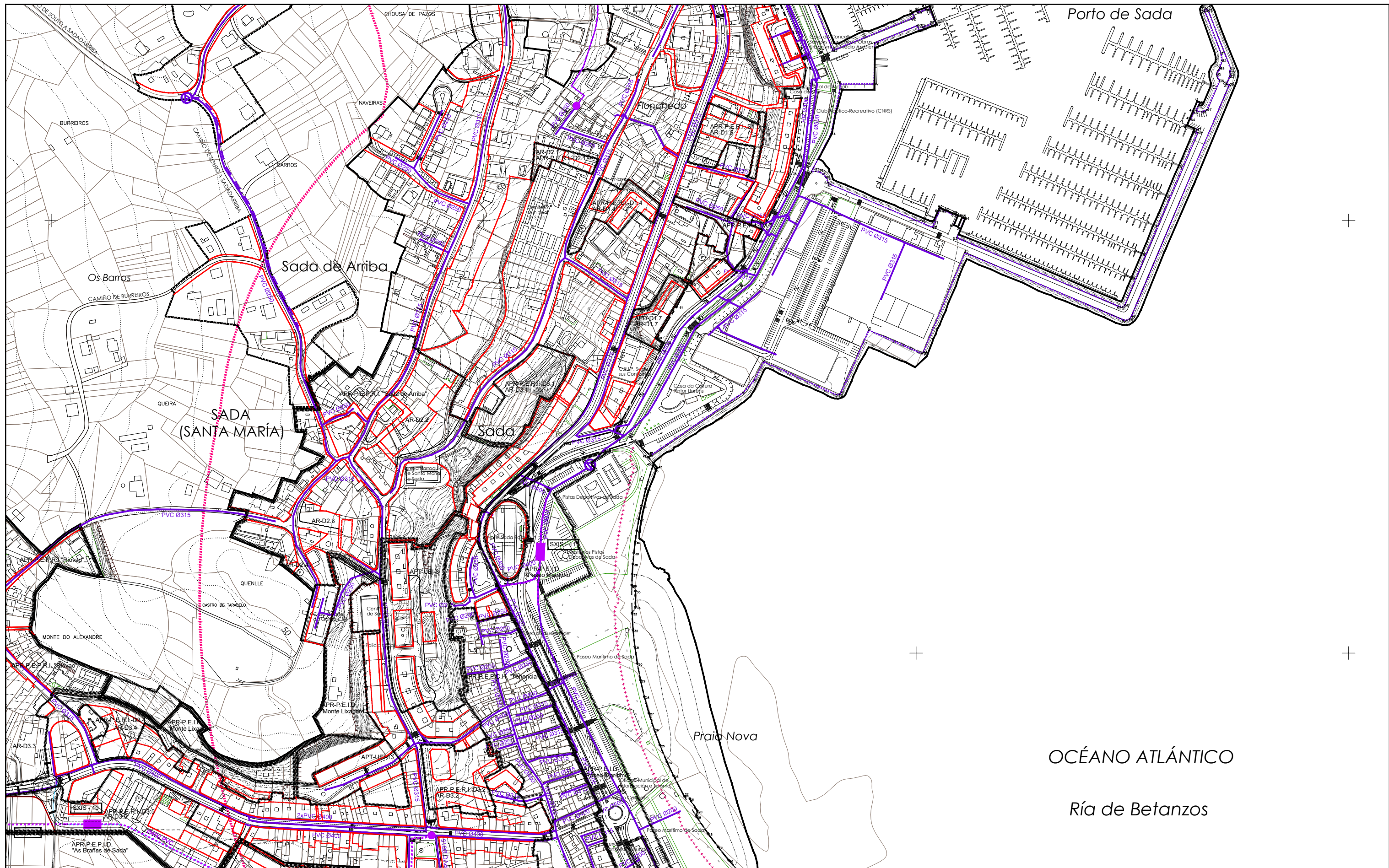
ORDENACIÓN DETALLADA

## REDE DE SANEAMENTO

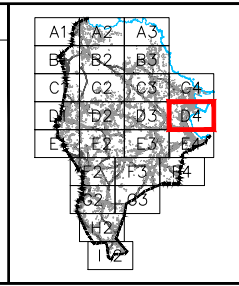
CÓDIGO DE PLANO: **OD-RS-D3**

A1: 1/2.000 A3: 1/4.000

MONTEOLIVA ARQUITECTURA, S.L.P.  
ANGEL L. MONTEOLIVA DÍAZ, ARQUITECTO



DELIMITACIÓNS	ÁREAS DE PLANEAMENTO	SIMBOLOXÍA	REDE DE SANEAMENTO
<ul style="list-style-type: none"> <li>---+--- LÍMITE MUNICIPAL</li> <li>----- SOLO URBANO</li> <li>----- SOLO URBANIZABLE</li> <li>----- SOLO DE NÚCLEO RURAL</li> <li>DESLINDE DO D.P.M.T.</li> <li>+++++ SERVIDUME PROTECCIÓN DE COSTAS</li> <li>----- ZONA DE INFLUENCIA</li> <li>----- D.P.M.T.</li> <li>----- LIÑA DE RIBEIRA</li> </ul>	<ul style="list-style-type: none"> <li>AP.R.1. ÁREA DE PLANEAMENTO REMITIDO</li> <li>P.E.R.I. (PLAN ESPECIAL DE REFORMA INTERIOR)</li> <li>P.E.P.R.I. (PLAN ESPECIAL DE PROTECCIÓN E REFORMA INTERIOR)</li> <li>P.E.P.C.H. (PLAN ESPECIAL DE PROTECCIÓN DE CASCO HISTÓRICO)</li> <li>P.E.O.N.R. (PLAN ESPECIAL DE ORDENACIÓN DE NÚCLEO RURAL)</li> <li>P.E.I.D. (PLAN ESPECIAL DE INFRAESTRUTURAS E DOTACIÓNS)</li> <li>P.E.P.I.D. (PLAN ESPECIAL DE PROTECCIÓN, INFRAESTRUTURAS E DOTACIÓNS)</li> <li>P.E.P.O.I.D. (PLAN ESPECIAL DE PROTECCIÓN, ORDENACIÓN, INFRAESTR. E DOTACIÓNS)</li> <li>P.E.P. (PLAN ESPECIAL DE PROTECCIÓN)</li> <li>P.P. (PLAN PARCIAL EN SECTOR DE SOLO URBANIZABLE)</li> <li>APT. ÁREA DE PLANEAMENTO TRANSITORIO</li> <li>AP.P. ÁREA DE PLANEAMENTO SUBSISTENTE</li> <li>S.A.U./P.P. (PLAN PARCIAL)</li> <li>AP.D. ÁREA DE PLANEAMENTO DETALLADO</li> </ul>	<ul style="list-style-type: none"> <li>— ALIÑACIÓN</li> <li>— LIÑA DE FONDO OU RECUMENTO (LIÑA LÍMITE DE EDIFICACIÓN NAS ESTRADAS)</li> <li>— LIÑA DE SOPORTAL OU PASO EN PLANTA BAIXA</li> <li>----- ACCIÓN DO SISTEMA DE INFRAESTRUTURAS DE SERVIZO</li> </ul>	<ul style="list-style-type: none"> <li>— REDE DE SANEAMENTO POR GRAVIDADE</li> <li>— REDE DE SANEAMENTO POR IMPULSIÓN</li> <li>⊙ BOMBEO</li> <li>⊙ PVC POLICLORURO DE VINILO</li> <li>⊙ PE POLIETILENO</li> <li>⊙ DIÁMETRO EN mm.</li> <li>----- REDE PROPOSTA</li> <li>● PUNTO DE CONEXIÓN COA INFRAESTRUTURA EXISTENTE</li> <li>■ TANQUE DE TROBOADA OU REGULADOR</li> </ul>



PLAN XERAL DE ORDENACIÓN MUNICIPAL

**SADA**

DOCUMENTO PARA APROBACIÓN DEFINITIVA

ORDENACIÓN DETALLADA

**REDE DE SANEAMENTO**

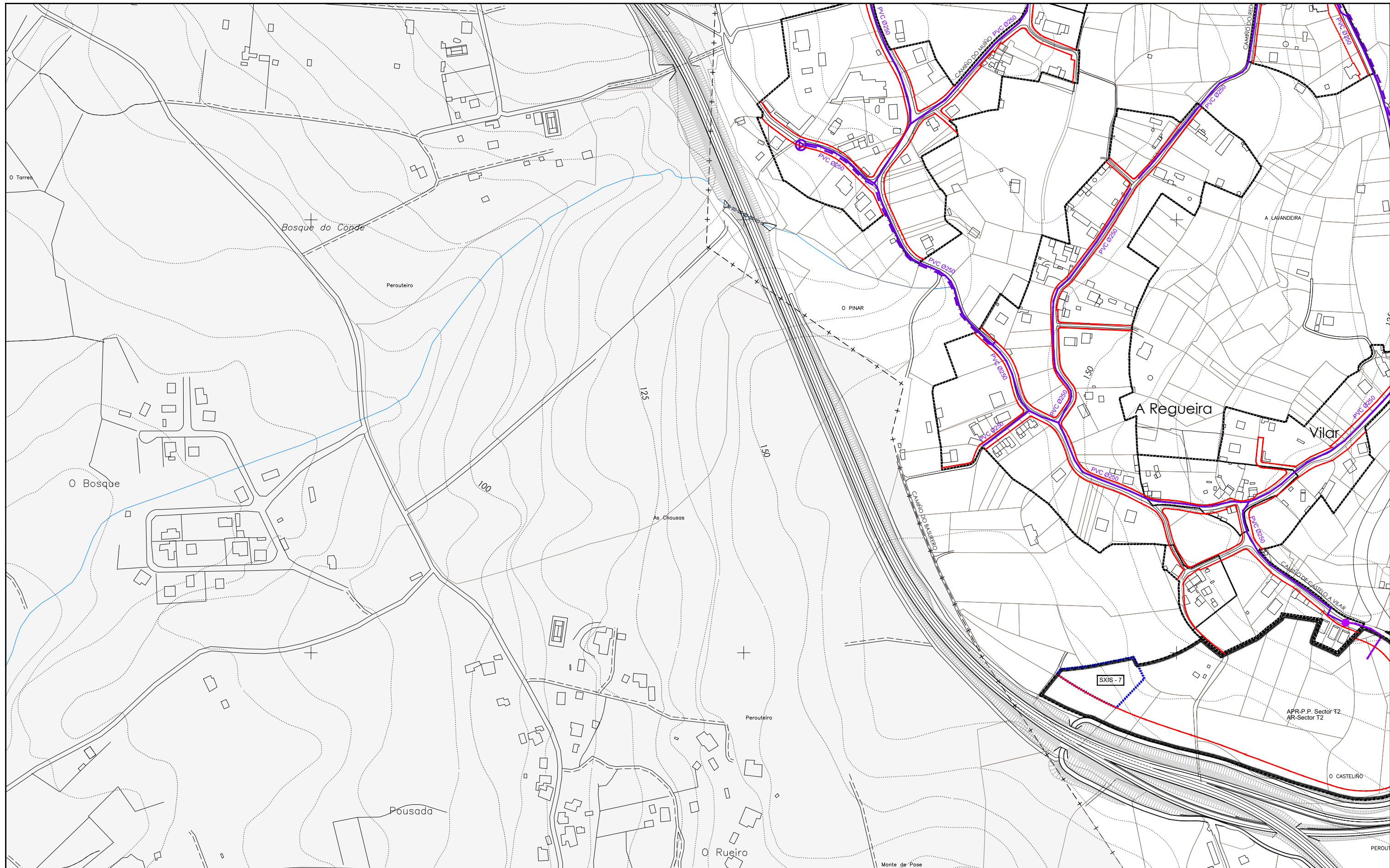
ANGEL L. MONTEOLIVA DÍAZ, ARQUITECTO

**MARZO 2017**

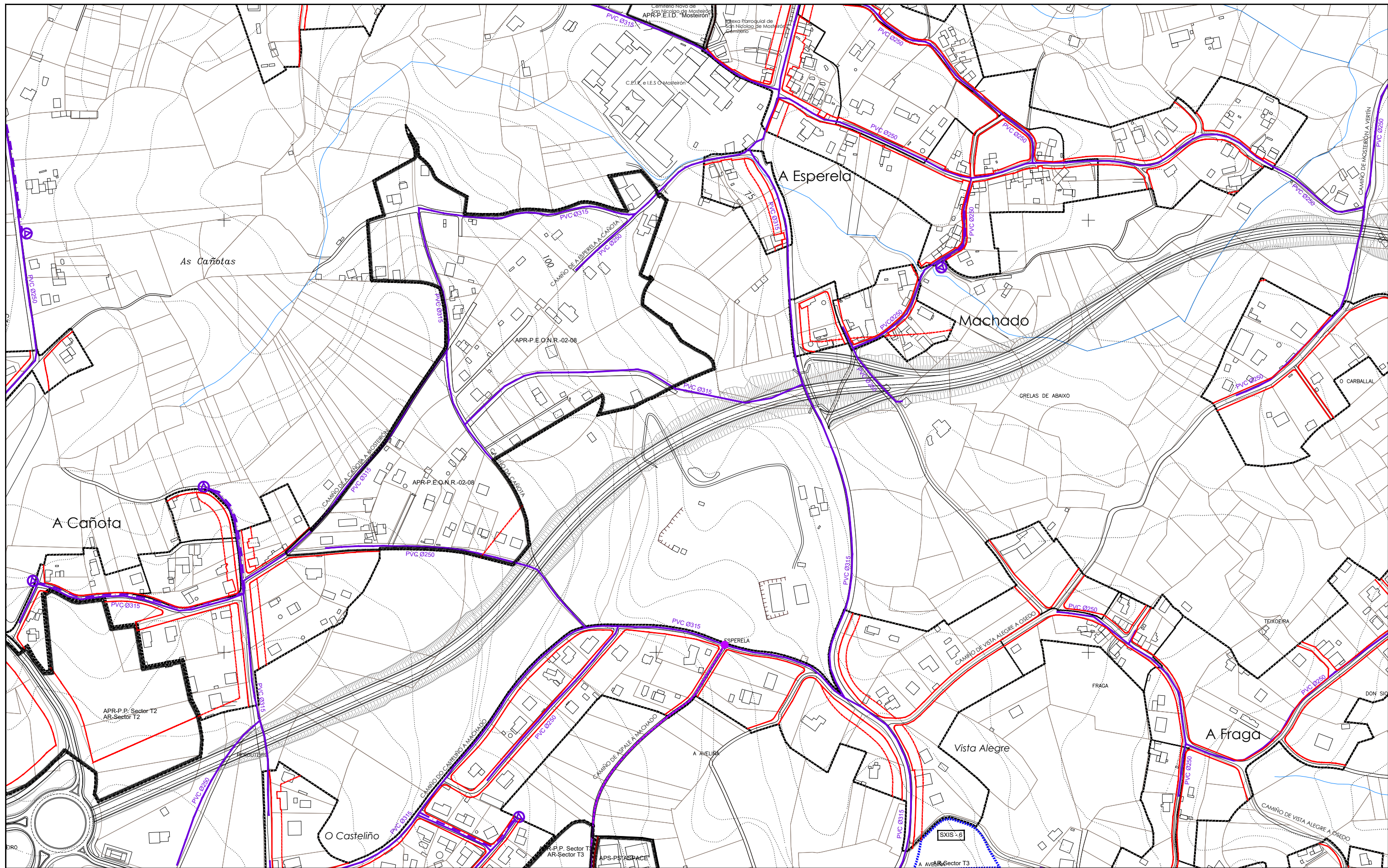
CÓDIGO DE PLANO:

**OD-RS-D4**

A1: 1/2.000 A3: 1/4.000



DELIMITACIÓNS	ÁREAS DE PLANEAMENTO	SIMBOLOXÍA	REDE DE SANEAMENTO				
<ul style="list-style-type: none"> <li>---+--- LÍMITE MUNICIPAL</li> <li>===== SOLO URBANO</li> <li>----- SOLO URBANIZABLE</li> <li>----- SOLO DE NÚCLEO RURAL</li> <li>----- DESLINDE DO D.P.M.T.</li> <li>+++++ SERVIDUME PROTECCIÓN DE COSTAS</li> <li>----- ZONA DE INFLUENCIA</li> <li>----- D.P.M.T.</li> <li>----- LIÑA DE RIBEIRA</li> </ul>	<ul style="list-style-type: none"> <li>APR ÁREA DE PLANEAMENTO REMITIDO</li> <li>P.E.R.I. (PLAN ESPECIAL DE REFORMA INTERIOR)</li> <li>P.E.P.R.I. (PLAN ESPECIAL DE PROTECCIÓN E REFORMA INTERIOR)</li> <li>P.E.P.C.H. (PLAN ESPECIAL DE PROTECCIÓN DE CASCO HISTÓRICO)</li> <li>P.E.O.N.R. (PLAN ESPECIAL DE ORDENACIÓN DE NÚCLEO RURAL)</li> <li>P.E.I.D. (PLAN ESPECIAL DE INFRAESTRUTURAS E DOTACIÓNS)</li> <li>P.E.P.I.D. (PLAN ESPECIAL DE PROTECCIÓN, INFRAESTRUTURAS E DOTACIÓNS)</li> <li>P.E.P.O.I.D. (PLAN ESPECIAL DE PROTECCIÓN, ORDENACIÓN, INFRAESTR. E DOTACIÓNS)</li> <li>P.E.P. (PLAN ESPECIAL DE PROTECCIÓN)</li> <li>P.P. (PLAN PARCIAL EN SECTOR DE SOLO URBANIZABLE)</li> <li>A.P.T. ÁREA DE PLANEAMENTO TRANSITORIO</li> <li>A.P.S. ÁREA DE PLANEAMENTO SUBSISTENTE</li> <li>S.A.U./P.P. (PLAN PARCIAL)</li> <li>A.P.D. ÁREA DE PLANEAMENTO DETALLADO</li> </ul>	<ul style="list-style-type: none"> <li>----- ALIACIÓN</li> <li>----- LIÑA DE FONDO OU RECUMENTO (LIÑA LÍMITE DE EDIFICACIÓN NAS ESTRADAS)</li> <li>----- LIÑA DE SOPORTAL OU PASO EN PLANTA BAIXA</li> <li>----- ACCIÓN DO SISTEMA DE INFRAESTRUTURAS DE SERVIZO</li> </ul>	<ul style="list-style-type: none"> <li>----- REDE DE SANEAMENTO POR GRAVIDADE</li> <li>----- REDE DE SANEAMENTO POR IMPULSIÓN</li> <li>⊙ BOMBEO</li> <li>⊙ E.D.A.R. (Estación depuradora de augas residuais)</li> <li>PVC POLICLORURO DE VINILO</li> <li>PE POLIETILENO</li> <li>∅ DIÁMETRO EN mm.</li> </ul>	<ul style="list-style-type: none"> <li>----- REDE PROPOSTA</li> <li>● PUNTO DE CONEXIÓN COA INFRAESTRUTURA EXISTENTE</li> <li>■ TANQUE DE TREBOADA OU REGULADOR</li> </ul>		<p>PLAN XERAL DE ORDENACIÓN MUNICIPAL</p> <p><b>SADA</b></p> <p>DOCUMENTO PARA APROBACIÓN DEFINITIVA</p> <p>ORDENACIÓN DETALLADA</p> <p><b>REDE DE SANEAMENTO</b></p> <p>MONTEOLIVA ARQUITECTURA, S.L.P.</p> <p>ANGEL L. MONTEOLIVA DÍAZ, ARQUITECTO</p>	<p>MARZO 2017</p> <p>CÓDIGO DE PLANO:</p> <p><b>OD-RS-E1</b></p> <p>A1: 1/2.000 A3: 1/4.000</p>



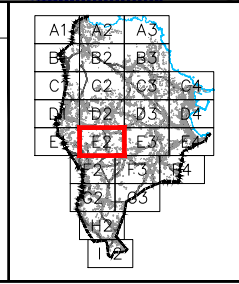
DELIMITACIÓNS	
---+---	LÍMITE MUNICIPAL
—	SOLO URBANO
—	SOLO URBANIZABLE
—	SOLO DE NÚCLEO RURAL
DESLINDE DO D.P.M.T.	
+++++	SERVIZO DE PROTECCIÓN DE COSTAS
---	ZONA DE INFLUENCIA
---	D.P.M.T.
-----	LIÑA DE RIBEIRA

ÁREAS DE PLANEAMENTO	
	ÁREA DE PLANEAMENTO REMITIDO
P.E.R.I.	(PLAN ESPECIAL DE REFORMA INTERIOR)
P.E.P.R.I.	(PLAN ESPECIAL DE PROTECCIÓN E REFORMA INTERIOR)
P.E.P.C.H.	(PLAN ESPECIAL DE PROTECCIÓN DE CASCO HISTÓRICO)
P.E.O.N.R.	(PLAN ESPECIAL DE ORDENACIÓN DE NÚCLEO RURAL)
P.E.I.D.	(PLAN ESPECIAL DE INFRAESTRUTURAS E DOTACIÓNS)
P.E.P.I.D.	(PLAN ESPECIAL DE PROTECCIÓN, INFRAESTRUTURAS E DOTACIÓNS)
P.E.P.O.I.D.	(PLAN ESPECIAL DE PROTECCIÓN, ORDENACIÓN, INFRAESTR. E DOTACIÓNS)
P.E.P.	(PLAN ESPECIAL DE PROTECCIÓN)
P.P.	(PLAN PARCIAL EN SECTOR DE SOLO URBANIZABLE)
	ÁREA DE PLANEAMENTO TRANSITORIO
	ÁREA DE PLANEAMENTO SUBSISTENTE
S.A.U./P.P.	(PLAN PARCIAL)
	ÁREA DE PLANEAMENTO DETALLADO

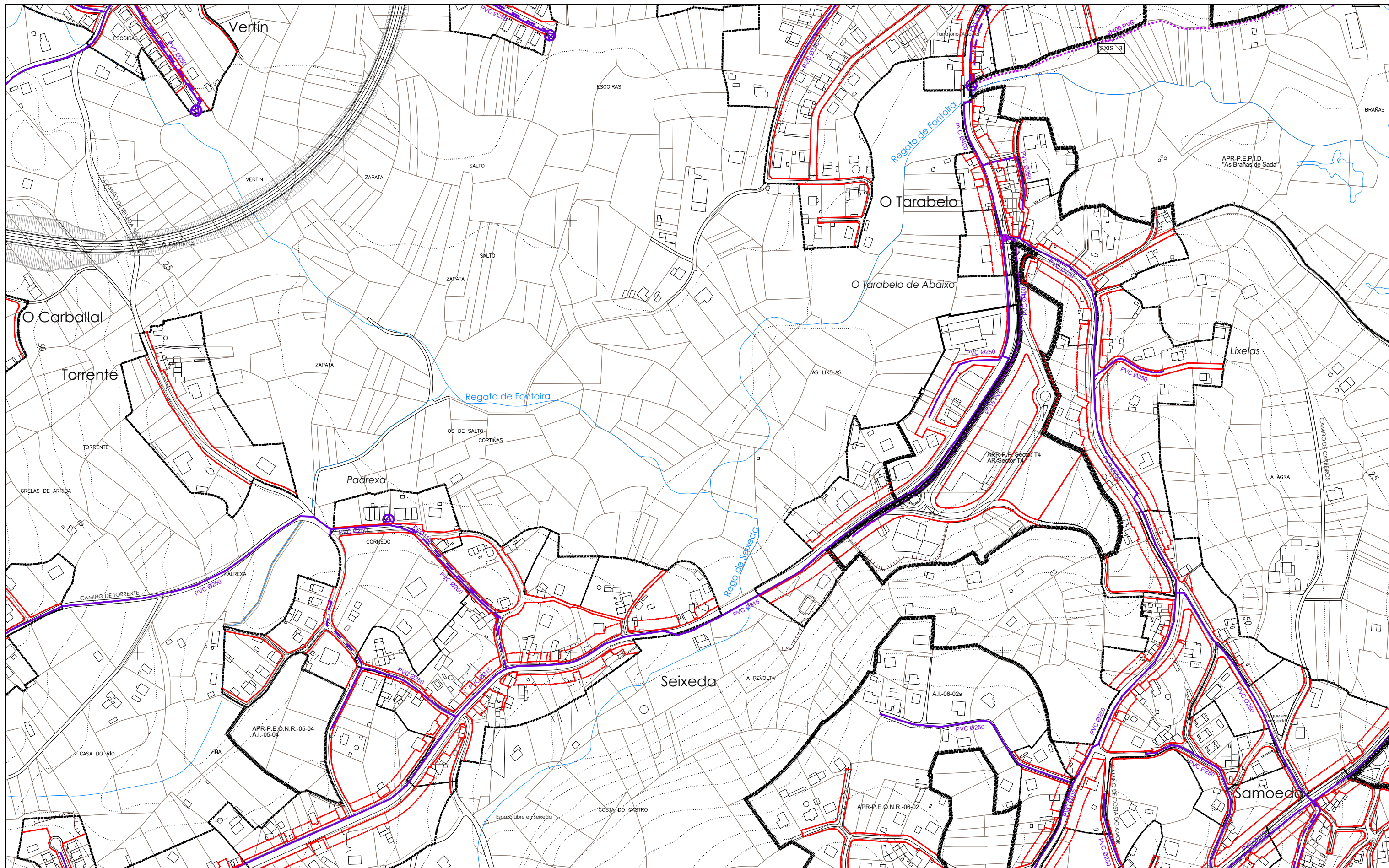
SIMBOLOXÍA	
—	ALIACIÓN
—	LIÑA DE FONDO OU RECUMENTO
—	(LIÑA LÍMITE DE EDIFICACIÓN NAS ESTRADAS)
—	LIÑA DE SOPORTAL OU PASO EN PLANTA BAIXA
-----	ACCIÓN DO SISTEMA DE INFRAESTRUTURAS DE SERVIZO

REDE DE SANEAMENTO	
—	REDE DE SANEAMENTO POR GRAVIDADE
—	REDE DE SANEAMENTO POR IMPULSIÓN
	BOMBEO
	E.D.A.R. (Estación depuradora de augas residuais)
	POLICLORURO DE VINILO
	POLIETILENO
	DIÁMETRO EN mm.

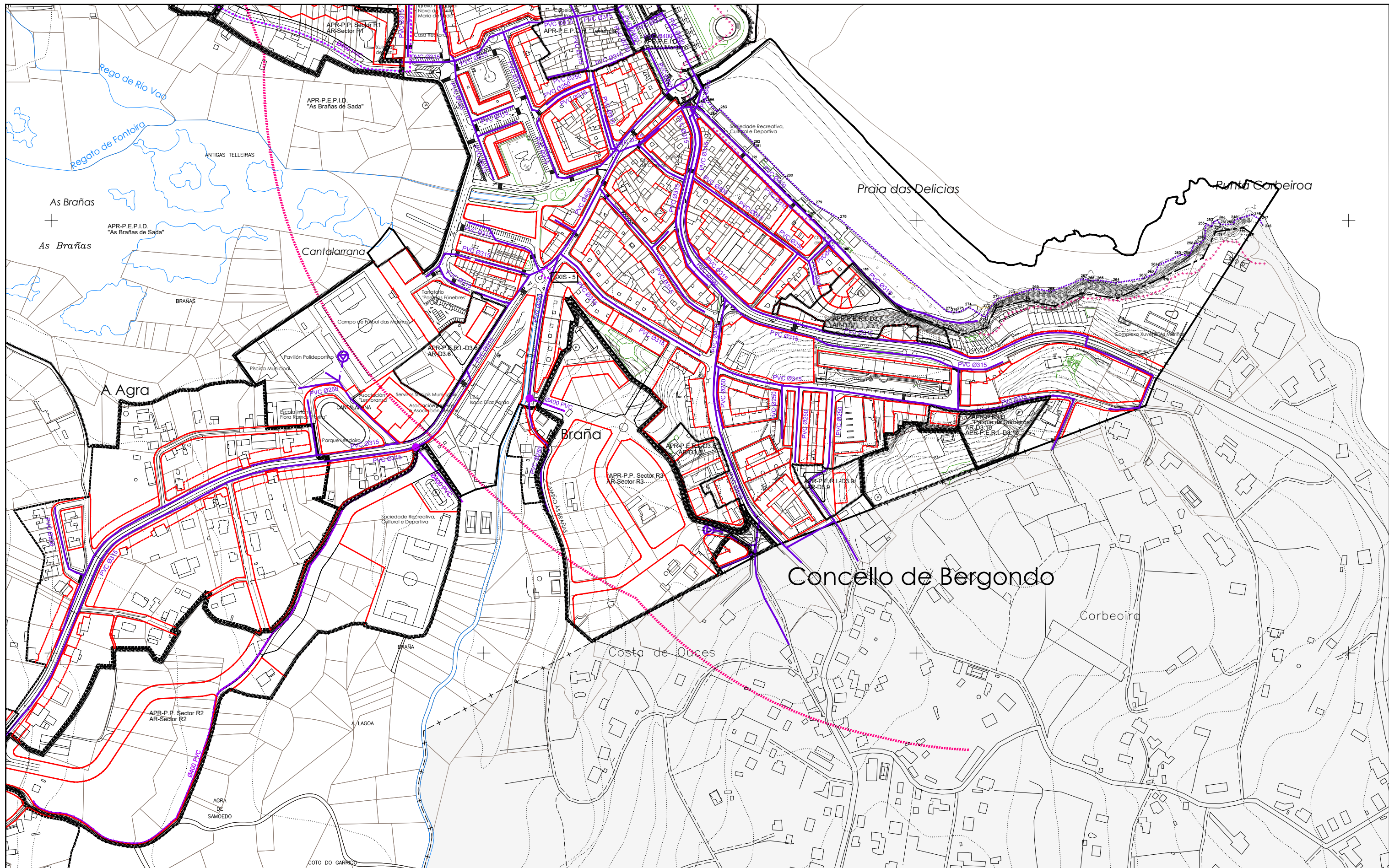
-----	REDE PROPOSTA
	PUNTO DE CONEXIÓN COA INFRAESTRUTURA EXISTENTE
	TANQUE DE TREBOADA OU REGULADOR



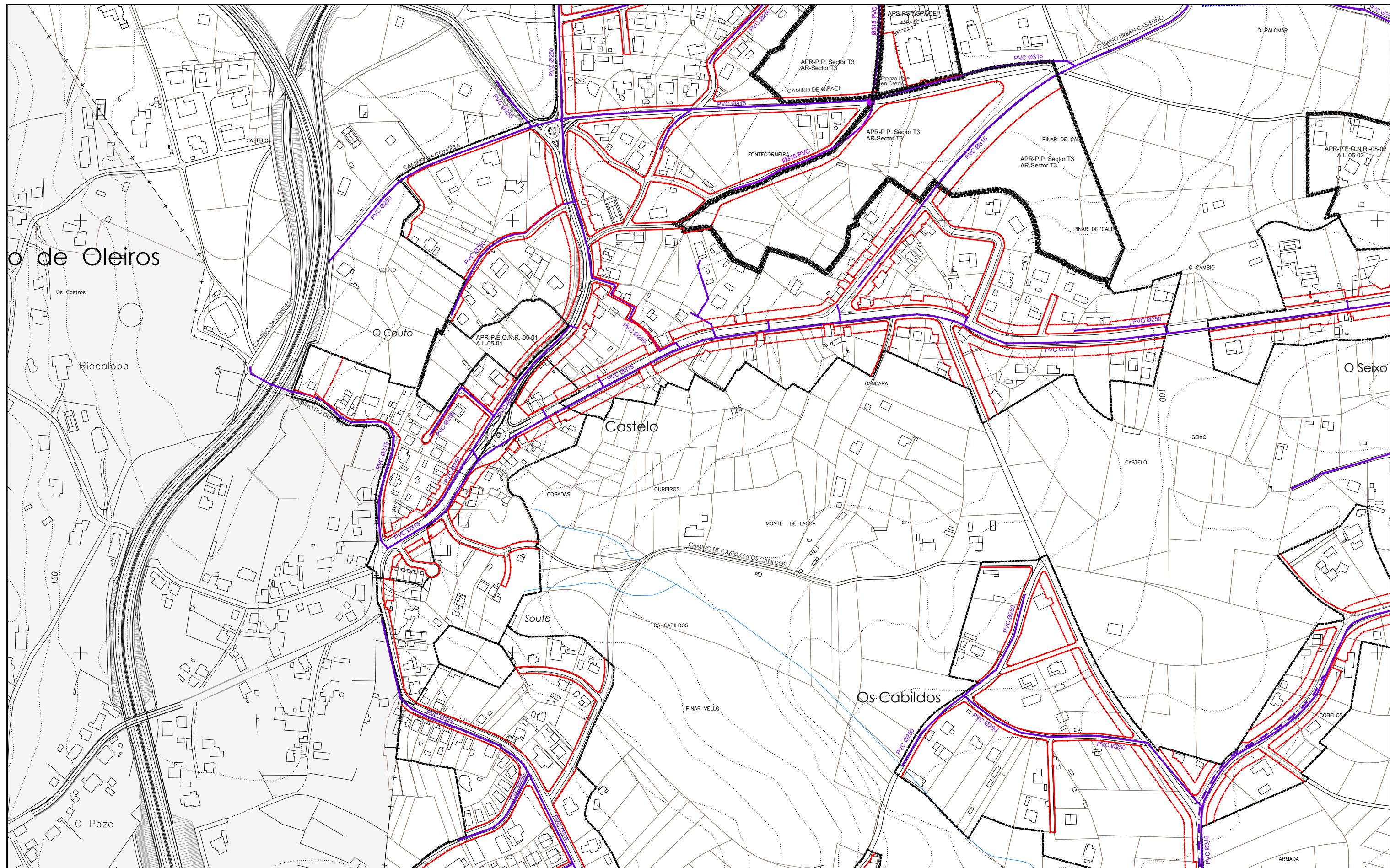
<b>PLAN XERAL DE ORDENACIÓN MUNICIPAL</b> <b>SADA</b>		
<b>DOCUMENTO PARA APROBACIÓN DEFINITIVA</b>		<b>MARZO 2017</b>
		<b>ORDENACIÓN DETALLADA</b> <b>REDE DE SANEAMENTO</b>
ANGE L. MONTEOLIVA DÍAZ, ARQUITECTO		<b>CÓDIGO DE PLANO:</b> <b>OD-RS-E2</b> A1: 1/2.000 A3: 1/4.000



DELIMITACIÓN	ÁREAS DE PLANEAMENTO	SIMBOLOXÍA	REDE DE SANEAMENTO			
<ul style="list-style-type: none"> <li>---+--- LÍMITE MUNICIPAL</li> <li>----- SOLO URBANO</li> <li>----- SOLO URBANIZABLE</li> <li>----- SOLO DE NÚCLEO RURAL</li> <li>DESLINDE DO D.P.M.T.</li> <li>+++++ SERVIDUME PROTECCIÓN DE COSTAS</li> <li>----- ZONA DE INFLUENCIA</li> <li>----- D.P.M.T.</li> <li>----- LIÑA DE RIBEIRA</li> </ul>	<ul style="list-style-type: none"> <li>AP.R. ÁREA DE PLANEAMENTO REMITIDO               <ul style="list-style-type: none"> <li>P.E.R.I. (PLAN ESPECIAL DE REFORMA INTERIOR)</li> <li>P.E.P.R.I. (PLAN ESPECIAL DE PROTECCIÓN E REFORMA INTERIOR)</li> <li>P.E.P.C.H. (PLAN ESPECIAL DE PROTECCIÓN DE CASOS HISTÓRICOS)</li> <li>P.E.O.N.R. (PLAN ESPECIAL DE ORDENACIÓN DE NÚCLEO RURAL)</li> <li>P.E.I.D. (PLAN ESPECIAL DE INFRAESTRUTURAS E DOTACIÓN)</li> <li>P.E.P.I.D. (PLAN ESPECIAL DE PROTECCIÓN, INFRAESTRUTURAS E DOTACIÓN)</li> <li>P.E.P.O.I.D. (PLAN ESPECIAL DE PROTECCIÓN, ORDENACIÓN, INFRAESTR. E DOTACIÓN)</li> <li>P.P. (PLAN PARCIAL EN SECTOR DE SOLO URBANIZABLE)</li> </ul> </li> <li>AP.T. ÁREA DE PLANEAMENTO TRANSITORIO</li> <li>AP.S. ÁREA DE PLANEAMENTO SUBSISTENTE</li> <li>SA.U./P.P. (PLAN PARCIAL)</li> <li>AP.D. ÁREA DE PLANEAMENTO DETALLADO</li> </ul>	<ul style="list-style-type: none"> <li>— ALIÑACIÓN</li> <li>— LIÑA DE FONDO OU RECUMENTO (LIÑA LÍMITE DE EDIFICACIÓN NAS ESTRADAS)</li> <li>— LIÑA DE SOPORTAL OU PASO EN PLANTA BAIXA</li> <li>----- ACCIÓN DO SISTEMA DE INFRAESTRUTURAS DE SERVIZO</li> </ul>	<ul style="list-style-type: none"> <li>— REDE DE SANEAMENTO POR GRAVIDADE</li> <li>— REDE DE SANEAMENTO POR IMPULSIÓN</li> <li>⊙ BOMBEO</li> <li>⊙ E.D.A.R. (Estación depuradora de augas residuais)</li> <li>PVC POLICLORURO DE VINILO</li> <li>PE POLIETILENO</li> <li>∅ DIÁMETRO EN mm.</li> </ul>	<ul style="list-style-type: none"> <li>----- REDE PROPOSTA</li> <li>● PUNTO DE CONEXIÓN COA INFRAESTRUTURA EXISTENTE</li> <li>■ TANQUE DE TREBOADA OU REGULADOR</li> </ul>		<p><b>PLAN XERAL DE ORDENACIÓN MUNICIPAL</b></p> <p><b>SADA</b></p> <p>DOCUMENTO PARA APROBACIÓN DEFINITIVA <b>MARZO 2017</b></p> <p>ORDENACIÓN DETALLADA</p> <p><b>REDE DE SANEAMENTO</b></p> <p>CÓDIGO DE PLANO: <b>OD-RS-E3</b></p> <p>A1: 1/2.000 A3: 1/4.000</p>

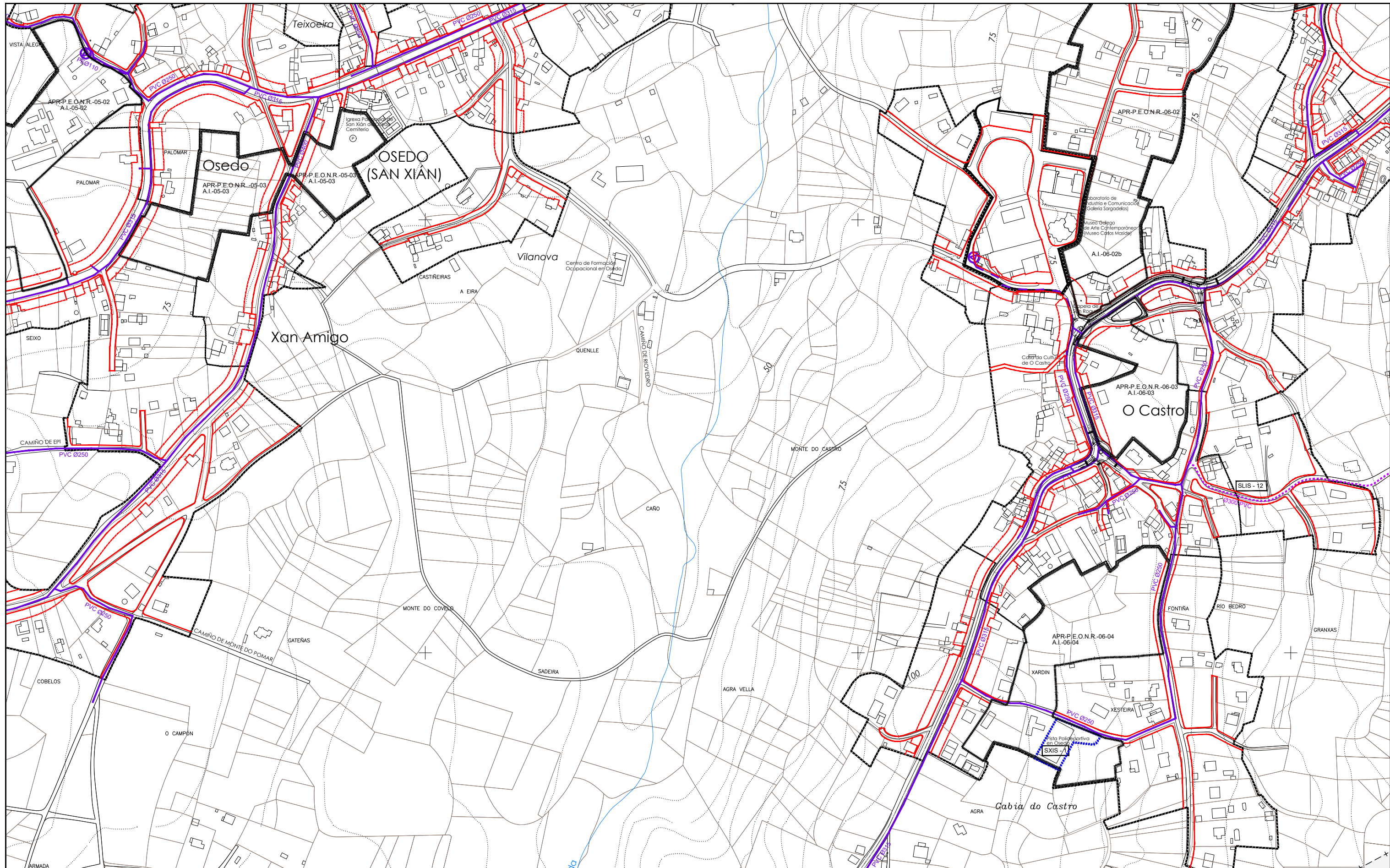


DELIMITACIÓNS	ÁREAS DE PLANEAMENTO	SIMBOLOXÍA	REDE DE SANEAMENTO			
<ul style="list-style-type: none"> <li>---+--- LÍMITE MUNICIPAL</li> <li>----- SOLO URBANO</li> <li>----- SOLO URBANIZABLE</li> <li>----- SOLO DE NÚCLEO RURAL</li> <li>DESLINDE DO D.P.M.T.</li> <li>+++++ SERVIDUME PROTECCIÓN DE COSTAS</li> <li>----- ZONA DE INFLUENCIA</li> <li>----- D.P.M.T.</li> <li>----- LIÑA DE RIBEIRA</li> </ul>	<ul style="list-style-type: none"> <li>AP.R.1. ÁREA DE PLANEAMENTO REMITIDO</li> <li>P.E.R.I. (PLAN ESPECIAL DE REFORMA INTERIOR)</li> <li>P.E.R.F.I. (PLAN ESPECIAL DE PROTECCIÓN E REFORMA INTERIOR)</li> <li>P.E.P.C.H. (PLAN ESPECIAL DE PROTECCIÓN DE CASCO HISTÓRICO)</li> <li>P.E.O.N.R. (PLAN ESPECIAL DE ORDENACIÓN DE NÚCLEO RURAL)</li> <li>P.E.I.D. (PLAN ESPECIAL DE INFRAESTRUTURAS E DOTACIÓNS)</li> <li>P.E.P.I.D. (PLAN ESPECIAL DE PROTECCIÓN, INFRAESTRUTURAS E DOTACIÓNS)</li> <li>P.E.P.O.I.D. (PLAN ESPECIAL DE PROTECCIÓN, ORDENACIÓN, INFRAESTR. E DOTACIÓNS)</li> <li>P.E.P. (PLAN ESPECIAL DE PROTECCIÓN)</li> <li>P.P. (PLAN PARCIAL EN SECTOR DE SOLO URBANIZABLE)</li> <li>A.P.T. ÁREA DE PLANEAMENTO TRANSITORIO</li> <li>A.P.P. ÁREA DE PLANEAMENTO SUBSISTENTE</li> <li>S.A.U./P.P. (PLAN PARCIAL)</li> <li>A.P.D. ÁREA DE PLANEAMENTO DETALLADO</li> </ul>	<ul style="list-style-type: none"> <li>— ALIÑACIÓN</li> <li>— LIÑA DE FONDO OU RECUMENTO (LIÑA LÍMITE DE EDIFICACIÓN NAS ESTRADAS)</li> <li>— LIÑA DE SOPORTAL OU PASO EN PLANTA BAIXA</li> <li>— ACCIÓN DO SISTEMA DE INFRAESTRUTURAS DE SERVIZO</li> </ul>	<ul style="list-style-type: none"> <li>— REDE DE SANEAMENTO POR GRAVIDADE</li> <li>— REDE DE SANEAMENTO POR IMPULSIÓN</li> <li>⊙ BOMBEO</li> <li>⊙ E.D.A.R. (Estación depuradora de augas residuais)</li> <li>⊙ PVC POLICLORURO DE VINILO</li> <li>⊙ PE POLIETILENO</li> <li>⊙ DIÁMETRO EN mm.</li> </ul>	<ul style="list-style-type: none"> <li>----- REDE PROPOSTA</li> <li>● PUNTO DE CONEXIÓN COA INFRAESTRUTURA EXISTENTE</li> <li>■ TANQUE DE TREBOADA OU REGULADOR</li> </ul>		<p><b>PLAN XERAL DE ORDENACIÓN MUNICIPAL</b></p> <p><b>SADA</b></p> <p>DOCUMENTO PARA APROBACIÓN DEFINITIVA <b>MARZO 2017</b></p> <p>ORDENACIÓN DETALLADA</p> <p><b>REDE DE SANEAMENTO</b></p> <p>CÓDIGO DE PLANO: <b>OD-RS-E4</b></p> <p>A1: 1/2.000 A3: 1/4.000</p> <p>MONTEOLIVA ARQUITECTURA, S.L.P.</p> <p>ANGEL L. MONTEOLIVA DÍAZ, ARQUITECTO</p>

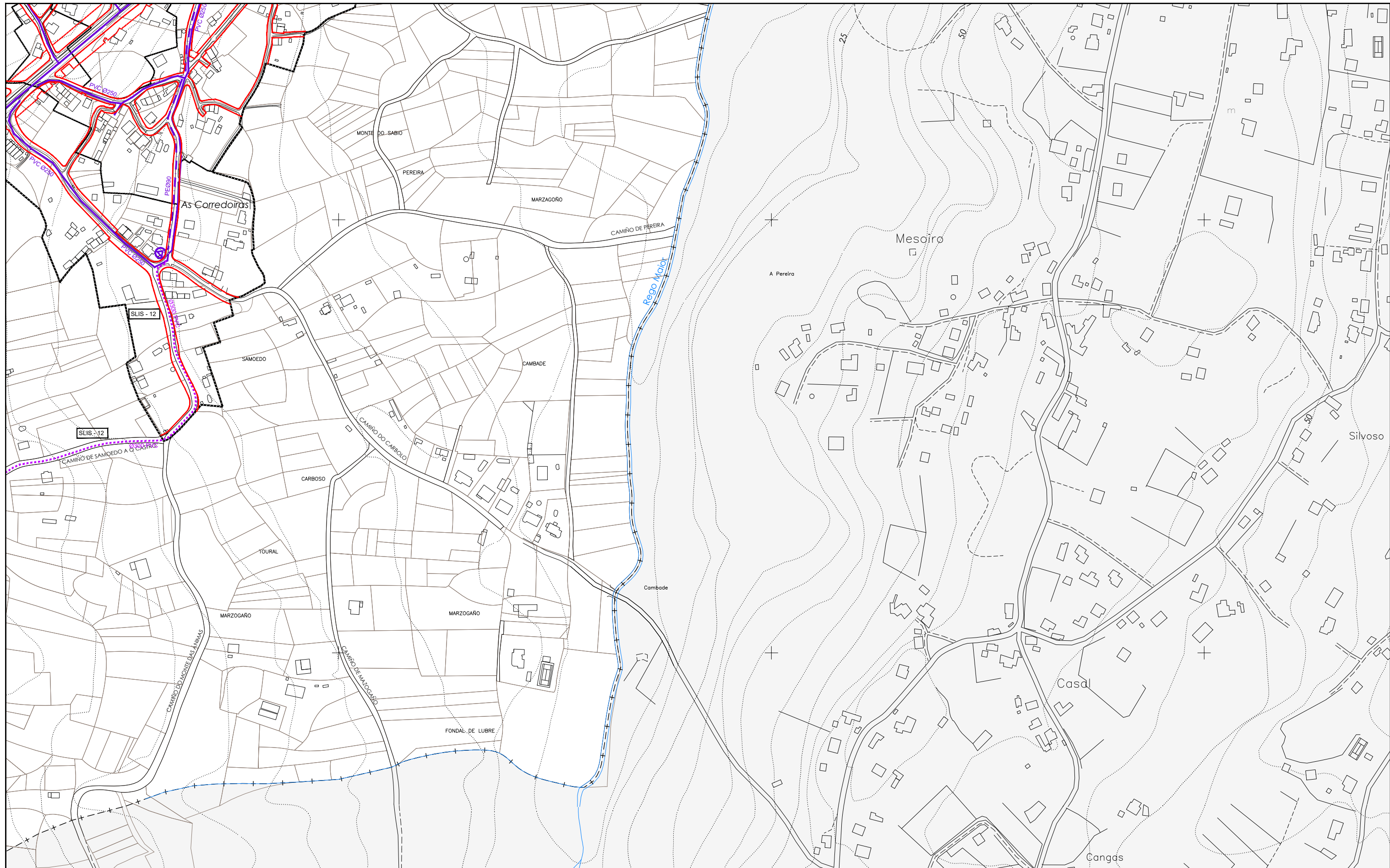


DELIMITACIÓNS	ÁREAS DE PLANEAMENTO	SIMBOLOXÍA	REDE DE SANEAMENTO		
- - - LÍMITE MUNICIPAL - - - SOLO URBANO - - - SOLO URBANIZABLE - - - SOLO DE NÚCLEO RURAL - - - DESLINDE DO D.P.M.T. + + + + + SERVIZO DE PROTECCIÓN DE COSTAS - - - ZONA DE INFLUENCIA - - - D.P.M.T. - - - LÍÑA DE RIBEIRA	[Icon] ÁREA DE PLANEAMENTO REMITIDO P.E.R.I. (PLAN ESPECIAL DE REFORMA INTERIOR) P.E.P.R.I. (PLAN ESPECIAL DE PROTECCIÓN E REFORMA INTERIOR) P.E.P.C.H. (PLAN ESPECIAL DE PROTECCIÓN DE CASOS HISTÓRICOS) P.E.O.N.R. (PLAN ESPECIAL DE ORDENACIÓN DE NÚCLEO RURAL) P.E.I.D. (PLAN ESPECIAL DE INFRAESTRUTURAS E DOTACIÓNS) P.E.P.I.D. (PLAN ESPECIAL DE PROTECCIÓN, INFRAESTRUTURAS E DOTACIÓNS) P.E.P.O.I.D. (PLAN ESPECIAL DE PROTECCIÓN, ORDENACIÓN, INFRAESTR. E DOTACIÓNS) P.E.P. (PLAN ESPECIAL DE PROTECCIÓN) P.P. (PLAN PARCIAL EN SECTOR DE SOLO URBANIZABLE) [Icon] ÁREA DE PLANEAMENTO TRANSITORIO [Icon] ÁREA DE PLANEAMENTO SUBSISTENTE S.A.U./P.P. (PLAN PARCIAL) [Icon] ÁREA DE PLANEAMENTO DETALLADO	- - - ALIACIÓN - - - LÍÑA DE FONDO OU RECUMENTO - - - (LÍÑA LÍMITE DE EDIFICACIÓN NAS ESTRADAS) - - - LÍÑA DE SOPORTAL OU PASO EN PLANTA BAIXA [Icon] ACCIÓN DO SISTEMA DE INFRAESTRUTURAS DE SERVIZO [Icon] LOCAL [Icon] GLOBAL	[Icon] REDE DE SANEAMENTO POR GRAVIDADE [Icon] REDE DE SANEAMENTO POR IMPULSIÓN [Icon] BOMBEO [Icon] E.D.A.R. (Estación depuradora de augas residuais) [Icon] PVC [Icon] PE [Icon] DIÁMETRO EN mm.	[Icon] REDE PROPOSTA [Icon] PUNTO DE CONEXIÓN COA INFRAESTRUTURA EXISTENTE [Icon] TANQUE DE TREBOADA OU REGULADOR	
					<b>PLAN XERAL DE ORDENACIÓN MUNICIPAL</b> <b>SADA</b> <b>DOCUMENTO PARA APROBACIÓN DEFINITIVA</b> <b>MARZO 2017</b> ORDENACIÓN DETALLADA <b>REDE DE SANEAMENTO</b> CÓDIGO DE PLANO: <b>OD-RS-F2</b> A1: 1/2.000 A3: 1/4.000

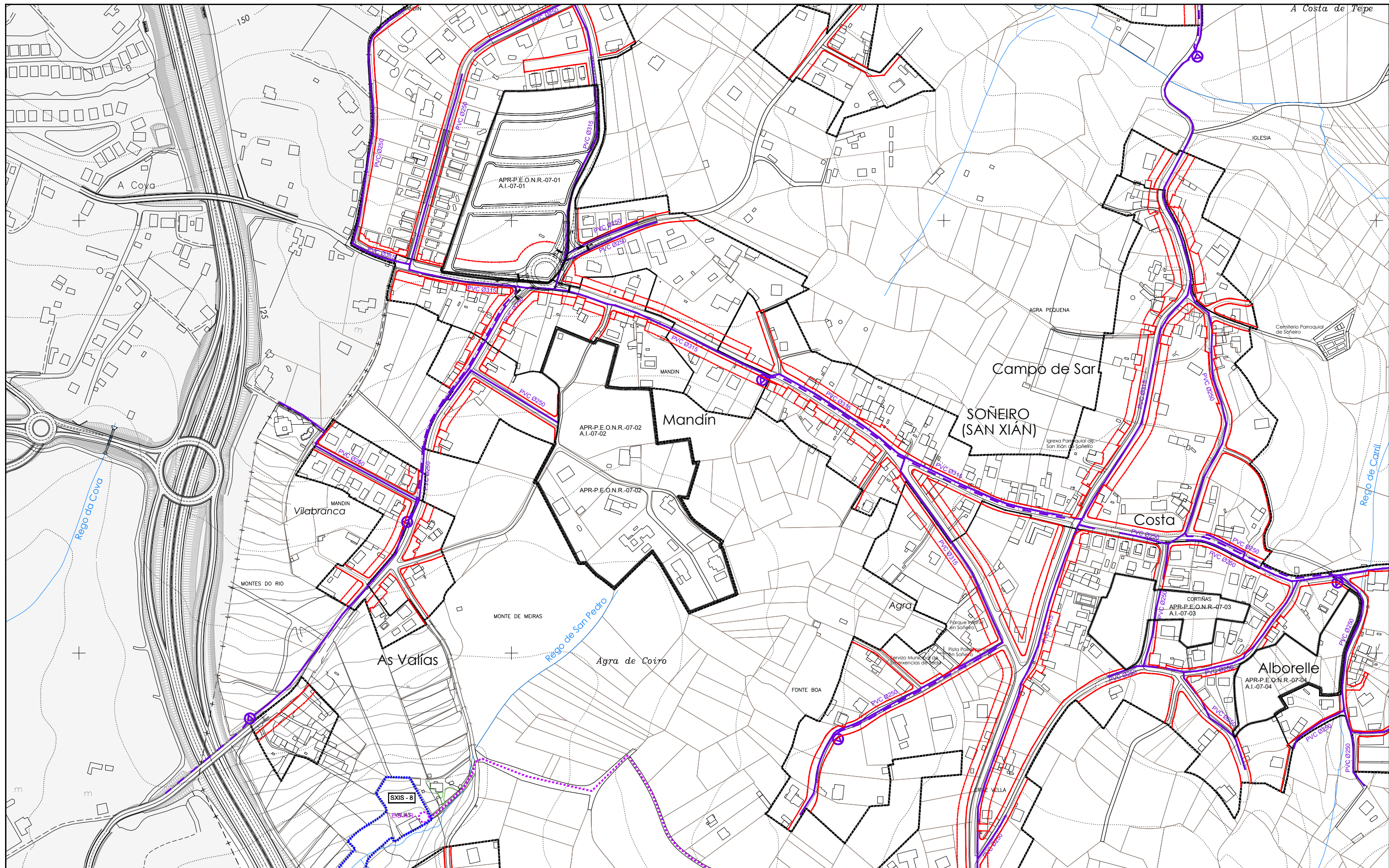




DELIMITACIÓNS	ÁREAS DE PLANEAMENTO	SIMBOLOXÍA	REDE DE SANEAMENTO			
<ul style="list-style-type: none"> <li>---+--- LÍMITE MUNICIPAL</li> <li>----- SOLO URBANO</li> <li>----- SOLO URBANIZABLE</li> <li>----- SOLO DE NÚCLEO RURAL</li> <li>DESLINDE DO D.P.M.T.</li> <li>+++++ SERVIDUME PROTECCIÓN DE COSTAS</li> <li>----- ZONA DE INFLUENCIA</li> <li>----- D.P.M.T.</li> <li>----- LIÑA DE RIBEIRA</li> </ul>	<ul style="list-style-type: none"> <li>APR.1 ÁREA DE PLANEAMENTO REMITIDO               <ul style="list-style-type: none"> <li>P.E.R.I. (PLAN ESPECIAL DE REFORMA INTERIOR)</li> <li>P.E.P.R.I. (PLAN ESPECIAL DE PROTECCIÓN E REFORMA INTERIOR)</li> <li>P.E.P.C.H. (PLAN ESPECIAL DE PROTECCIÓN DE CASCO HISTÓRICO)</li> <li>P.E.O.N.R. (PLAN ESPECIAL DE ORDENACIÓN DE NÚCLEO RURAL)</li> <li>P.E.I.D. (PLAN ESPECIAL DE INFRAESTRUTURAS E DOTACIÓNS)</li> <li>P.E.P.I.D. (PLAN ESPECIAL DE PROTECCIÓN, INFRAESTRUTURAS E DOTACIÓNS)</li> <li>P.E.P.O.I.D. (PLAN ESPECIAL DE PROTECCIÓN, ORDENACIÓN, INFRAESTR. E DOTACIÓNS)</li> <li>P.E.P. (PLAN PARCIAL EN SECTOR DE SOLO URBANIZABLE)</li> <li>P.P. (PLAN PARCIAL)</li> <li>AP.T. ÁREA DE PLANEAMENTO TRANSITORIO</li> <li>AP.P. ÁREA DE PLANEAMENTO SUBSISTENTE</li> <li>S.A.U./P.P. (PLAN PARCIAL)</li> <li>AP.D. ÁREA DE PLANEAMENTO DETALLADO</li> </ul> </li> </ul>	<ul style="list-style-type: none"> <li>— ALIACIÓN</li> <li>— LIÑA DE FONDO OU RECUMENTO (LIÑA LÍMITE DE EDIFICACIÓN NAS ESTRADAS)</li> <li>— LIÑA DE SOPORTAL OU PASO EN PLANTA BAIXA</li> <li>— ACCIÓN DO SISTEMA DE INFRAESTRUTURAS DE SERVIZO</li> </ul>	<ul style="list-style-type: none"> <li>— REDE DE SANEAMENTO POR GRAVIDADE</li> <li>— REDE DE SANEAMENTO POR IMPULSIÓN</li> <li>⊙ BOMBEO</li> <li>⊙ E.D.A.R. (Estación depuradora de augas residuais)</li> <li>⊙ PVC POLICLORURO DE VINILO</li> <li>⊙ PE POLIETILENO</li> <li>⊙ DIÁMETRO EN mm.</li> </ul>	<ul style="list-style-type: none"> <li>— REDE PROPOSTA</li> <li>● PUNTO DE CONEXIÓN COA INFRAESTRUTURA EXISTENTE</li> <li>■ TANQUE DE TREBOADA OU REGULADOR</li> </ul>		<p><b>PLAN XERAL DE ORDENACIÓN MUNICIPAL</b></p> <p><b>SADA</b></p> <p>DOCUMENTO PARA APROBACIÓN DEFINITIVA <b>MARZO 2017</b></p> <p>ORDENACIÓN DETALLADA</p> <p><b>REDE DE SANEAMENTO</b></p> <p>CÓDIGO DE PLANO: <b>OD-RS-F3</b></p> <p>A1: 1/2.000 A3: 1/4.000</p>



DELIMITACIÓN	ÁREAS DE PLANEAMENTO	SIMBOLOXÍA	REDE DE SANEAMENTO			
<ul style="list-style-type: none"> <li>- - - - LÍMITE MUNICIPAL</li> <li>SOLO URBANO</li> <li>SOLO URBANIZABLE</li> <li>SOLO DE NÚCLEO RURAL</li> <li>DESLINDE DO D.P.M.T.</li> <li>SERVIDUME PROTECCIÓN DE COSTAS</li> <li>ZONA DE INFLUENCIA</li> <li>D.P.M.T.</li> <li>LIÑA DE RIBEIRA</li> </ul>	<ul style="list-style-type: none"> <li>ÁREA DE PLANEAMENTO REMITIDO               <ul style="list-style-type: none"> <li>P.E.R.I. (PLAN ESPECIAL DE REFORMA INTERIOR)</li> <li>P.E.P.R.I. (PLAN ESPECIAL DE PROTECCIÓN E REFORMA INTERIOR)</li> <li>P.E.P.C.H. (PLAN ESPECIAL DE PROTECCIÓN DE CASCO HISTÓRICO)</li> <li>P.E.O.N.R. (PLAN ESPECIAL DE ORDENACIÓN DE NÚCLEO RURAL)</li> <li>P.E.I.D. (PLAN ESPECIAL DE INFRAESTRUTURAS E DOTACIÓN)</li> <li>P.E.P.I.D. (PLAN ESPECIAL DE PROTECCIÓN, INFRAESTRUTURAS E DOTACIÓN)</li> <li>P.E.P.O.I.D. (PLAN ESPECIAL DE PROTECCIÓN, ORDENACIÓN, INFRAESTR. E DOTACIÓN)</li> <li>P.E.P. (PLAN ESPECIAL DE PROTECCIÓN)</li> <li>P.P. (PLAN PARCIAL EN SECTOR DE SOLO URBANIZABLE)</li> </ul> </li> <li>ÁREA DE PLANEAMENTO TRANSITORIO</li> <li>ÁREA DE PLANEAMENTO SUBSISTENTE               <ul style="list-style-type: none"> <li>S.A.U./P.P. (PLAN PARCIAL)</li> </ul> </li> <li>ÁREA DE PLANEAMENTO DETALLADO</li> </ul>	<ul style="list-style-type: none"> <li>ALIANCIÓN</li> <li>LIÑA DE FONDO OU RECUMENTO (LIÑA LÍMITE DE EDIFICACIÓN NAS ESTRADAS)</li> <li>LIÑA DE SOPORTAL OU PASO EN PLANTA BAIXA</li> <li>ACCIÓN DO SISTEMA DE INFRAESTRUTURAS DE SERVIZO</li> </ul>	<ul style="list-style-type: none"> <li>REDE DE SANEAMENTO POR GRAVIDADE</li> <li>REDE DE SANEAMENTO POR IMPULSIÓN</li> <li>BOMBEO</li> <li>E.D.A.R. (Estación depuradora de augas residuais)</li> <li>PVC</li> <li>PE</li> <li>DIÁMETRO EN mm.</li> </ul>	<ul style="list-style-type: none"> <li>REDE PROPOSTA</li> <li>PUNTO DE CONEXIÓN COA INFRAESTRUTURA EXISTENTE</li> <li>TANQUE DE TREBOADA OU REGULADOR</li> </ul>		<p>PLAN XERAL DE ORDENACIÓN MUNICIPAL</p> <p><b>SADA</b></p> <p>DOCUMENTO PARA APROBACIÓN DEFINITIVA <b>MARZO 2017</b></p> <p>ORDENACIÓN DETALLADA</p> <p><b>REDE DE SANEAMENTO</b></p> <p>CÓDIGO DE PLANO: <b>OD-RS-F4</b></p> <p>A1: 1/2.000 A3: 1/4.000</p>



**DELIMITACIÓNS**

- LÍMITE MUNICIPAL
- SOLO URBANO
- SOLO URBANIZABLE
- SOLO DE NÚCLEO RURAL
- DESLINDE DO D.P.M.T.
- SERVIDUME PROTECCIÓN DE COSTAS
- ZONA DE INFLUENCIA
- D.P.M.T.
- LIÑA DE RIBEIRA

**ÁREAS DE PLANEAMENTO**

- ÁREA DE PLANEAMENTO REMITIDO
  - P.E.R.I. (PLAN ESPECIAL DE REFORMA INTERIOR)
  - P.E.P.R.I. (PLAN ESPECIAL DE PROTECCIÓN E REFORMA INTERIOR)
  - P.E.P.C.H. (PLAN ESPECIAL DE PROTECCIÓN DE CASCO HISTÓRICO)
  - P.E.O.N.R. (PLAN ESPECIAL DE ORDENACIÓN DE NÚCLEO RURAL)
  - P.E.I.D. (PLAN ESPECIAL DE INFRAESTRUTURAS E DOTACIÓNS)
  - P.E.P.I.D. (PLAN ESPECIAL DE PROTECCIÓN, INFRAESTRUTURAS E DOTACIÓNS)
  - P.E.P.O.I.D. (PLAN ESPECIAL DE PROTECCIÓN, ORDENACIÓN, INFRAESTR. E DOTACIÓNS)
  - P.E.P. (PLAN ESPECIAL DE PROTECCIÓN)
  - P.P. (PLAN PARCIAL EN SECTOR DE SOLO URBANIZABLE)
- ÁREA DE PLANEAMENTO TRANSITORIO
  - A.P.T.
- ÁREA DE PLANEAMENTO SUBSISTENTE
  - S.A.U./P.P. (PLAN PARCIAL)
- ÁREA DE PLANEAMENTO DETALLADO
  - A.P.D.

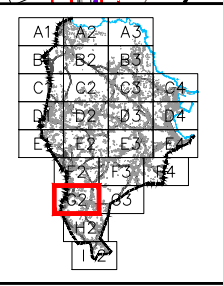
**SIMBOLOXÍA**

- ALIANCIÓN
- LIÑA DE FONDO OU RECUMENTO (LIÑA LÍMITE DE EDIFICACIÓN NAS ESTRADAS)
- LIÑA DE SOPORTAL OU PASO EN PLANTA BAIXA
- ACCIÓN DO SISTEMA DE INFRAESTRUTURAS DE SERVIZO
  - XERAL
  - LOCAL
  - TRANSITIVA

**REDE DE SANEAMENTO**

- REDE DE SANEAMENTO POR GRAVIDADE
- REDE DE SANEAMENTO POR IMPULSIÓN
- BOMBEO
- E.D.A.R. (Estación depuradora de augas residuais)
- PVC
- PE
- DIÁMETRO EN mm.

- REDE PROPOSTA
- PUNTO DE CONEXIÓN COA INFRAESTRUTURA EXISTENTE
- TANQUE DE TREBOADA OU REGULADOR



**PLAN XERAL DE ORDENACIÓN MUNICIPAL**

**SADA**

DOCUMENTO PARA APROBACIÓN DEFINITIVA **MARZO 2017**

ORDENACIÓN DETALLADA

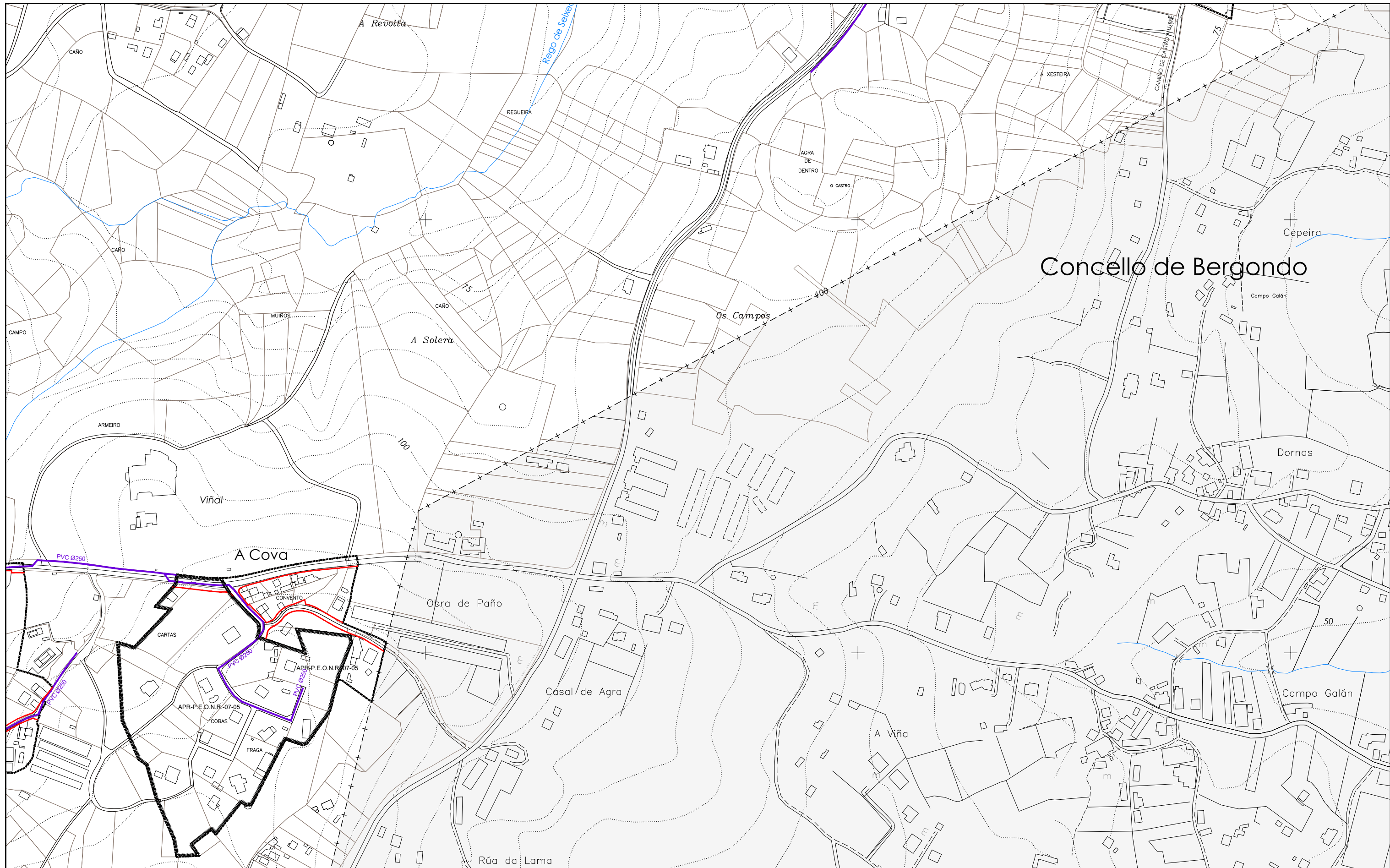
**REDE DE SANEAMENTO**

CÓDIGO DE PLANO: **OD-RS-G2**

A1: 1/2.000 A3: 1/4.000

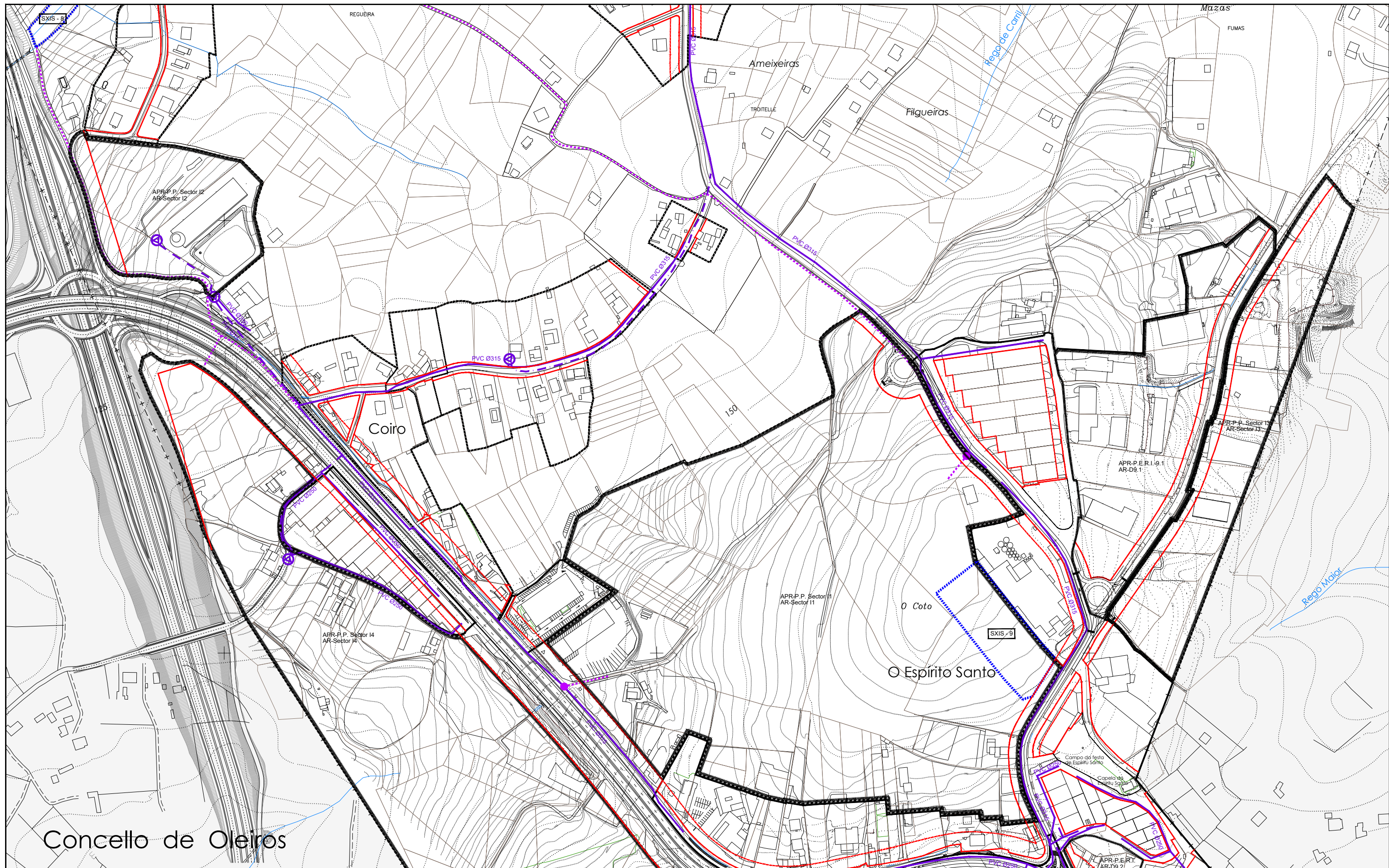
MONTEOLIVA ARQUITECTURA, S.L.P.

ANGEL L. MONTEOLIVA DÍAZ, ARQUITECTO



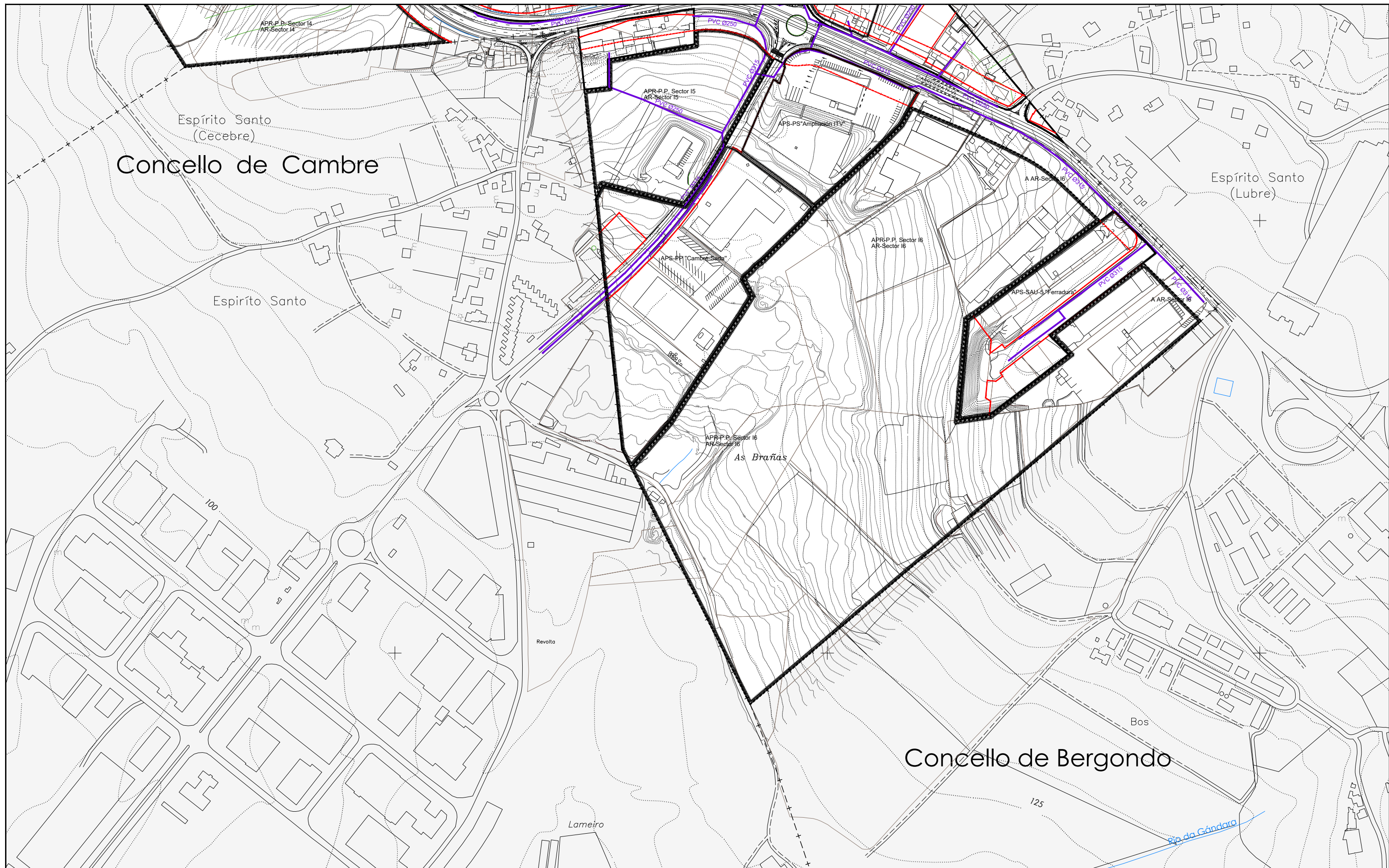
# Concello de Bergondo

DELIMITACIÓNS	ÁREAS DE PLANEAMENTO	SIMBOLOXÍA	REDE DE SANEAMENTO			
<ul style="list-style-type: none"> <li>- - - LÍMITE MUNICIPAL</li> <li>— SOLO URBANO</li> <li>— SOLO URBANIZABLE</li> <li>— SOLO DE NÚCLEO RURAL</li> <li>DESLINDE DO D.P.M.T.</li> <li>— SERVIDUME PROTECCIÓN DE COSTAS</li> <li>— ZONA DE INFLUENCIA</li> <li>— D.P.M.T.</li> <li>— LIÑA DE RIBEIRA</li> </ul>	<ul style="list-style-type: none"> <li>ÁREA DE PLANEAMENTO REMITIDO               <ul style="list-style-type: none"> <li>P.E.R.I. (PLAN ESPECIAL DE REFORMA INTERIOR)</li> <li>P.E.P.R.I. (PLAN ESPECIAL DE PROTECCIÓN E REFORMA INTERIOR)</li> <li>P.E.P.C.H. (PLAN ESPECIAL DE PROTECCIÓN DE CASCO HISTÓRICO)</li> <li>P.E.O.N.R. (PLAN ESPECIAL DE ORDENACIÓN DE NÚCLEO RURAL)</li> <li>P.E.I.D. (PLAN ESPECIAL DE INFRAESTRUTURAS E DOTACIÓNS)</li> <li>P.E.P.I.D. (PLAN ESPECIAL DE PROTECCIÓN, INFRAESTRUTURAS E DOTACIÓNS)</li> <li>P.E.P.O.I.D. (PLAN ESPECIAL DE PROTECCIÓN, ORDENACIÓN, INFRAESTR. E DOTACIÓNS)</li> <li>P.P. (PLAN PARCIAL EN SECTOR DE SOLO URBANIZABLE)</li> </ul> </li> <li>ÁREA DE PLANEAMENTO TRANSITORIO               <ul style="list-style-type: none"> <li>A.P.T.</li> </ul> </li> <li>ÁREA DE PLANEAMENTO SUBSISTENTE               <ul style="list-style-type: none"> <li>S.A.U./P.P. (PLAN PARCIAL)</li> </ul> </li> <li>ÁREA DE PLANEAMENTO DETALLADO               <ul style="list-style-type: none"> <li>A.P.D.</li> </ul> </li> </ul>	<ul style="list-style-type: none"> <li>— ALIACIÓN</li> <li>— LIÑA DE FONDO OU RECUMENTO</li> <li>— LIÑA LÍMITE DE EDIFICACIÓN NAS ESTRADAS</li> <li>— LIÑA DE SOPORTAL OU PASO EN PLANTA BAIXA</li> <li>— ACCIÓN DO SISTEMA DE INFRAESTRUTURAS DE SERVIZO</li> </ul>	<ul style="list-style-type: none"> <li>— REDE DE SANEAMENTO POR GRAVIDADE</li> <li>— REDE DE SANEAMENTO POR IMPULSIÓN</li> <li>— BOMBEO</li> <li>— E.D.A.R. (Estación depuradora de augas residuais)</li> <li>— PVC</li> <li>— PE</li> <li>— DIÁMETRO EN mm.</li> </ul>	<ul style="list-style-type: none"> <li>— REDE PROPOSTA</li> <li>— PUNTO DE CONEXIÓN COA INFRAESTRUTURA EXISTENTE</li> <li>— TANQUE DE TREBOADA OU REGULADOR</li> </ul>		<p><b>PLAN XERAL DE ORDENACIÓN MUNICIPAL</b></p> <p><b>SADA</b></p> <p>DOCUMENTO PARA APROBACIÓN DEFINITIVA <b>MARZO 2017</b></p> <p>ORDENACIÓN DETALLADA</p> <p><b>REDE DE SANEAMENTO</b></p> <p>CÓDIGO DE PLANO: <b>OD-RS-G3</b></p> <p>A1: 1/2.000 A3: 1/4.000</p>



Concello de Oleiros

DELIMITACIÓNS	ÁREAS DE PLANEAMENTO	SIMBOLOXÍA	REDE DE SANEAMENTO			
<ul style="list-style-type: none"> <li>---+--- LÍMITE MUNICIPAL</li> <li>----- SOLO URBANO</li> <li>----- SOLO URBANIZABLE</li> <li>----- SOLO DE NÚCLEO RURAL</li> <li>DESLINDE DO D.P.M.T.</li> <li>+++++ SERVIDUME PROTECCIÓN DE COSTAS</li> <li>----- ZONA DE INFLUENCIA</li> <li>----- D.P.M.T.</li> <li>----- LIÑA DE RIBEIRA</li> </ul>	<ul style="list-style-type: none"> <li>APR: ÁREA DE PLANEAMENTO REMITIDO               <ul style="list-style-type: none"> <li>P.E.R.I. (PLAN ESPECIAL DE REFORMA INTERIORE)</li> <li>P.E.P.R.I. (PLAN ESPECIAL DE PROTECCIÓN E REFORMA INTERIORE)</li> <li>P.E.P.C.H. (PLAN ESPECIAL DE PROTECCIÓN DE CASCO HISTÓRICO)</li> <li>P.E.O.N.R. (PLAN ESPECIAL DE ORDENACIÓN DE NÚCLEO RURAL)</li> <li>P.E.I.D. (PLAN ESPECIAL DE INFRAESTRUTURAS E DOTACIÓNS)</li> <li>P.E.P.I.D. (PLAN ESPECIAL DE PROTECCIÓN, INFRAESTRUTURAS E DOTACIÓNS)</li> <li>P.E.P.O.I.D. (PLAN ESPECIAL DE PROTECCIÓN, ORDENACIÓN, INFRAESTR. E DOTACIÓNS)</li> <li>P.P. (PLAN PARCIAL EN SECTOR DE SOLO URBANIZABLE)</li> </ul> </li> <li>APT: ÁREA DE PLANEAMENTO TRANSITORIO</li> <li>AP.S: ÁREA DE PLANEAMENTO SUBSISTENTE</li> <li>S.A.U./P.P. (PLAN PARCIAL)</li> <li>AP.D: ÁREA DE PLANEAMENTO DETALLADO</li> </ul>	<ul style="list-style-type: none"> <li>— ALIÑACIÓN</li> <li>--- LIÑA DE FONDO OU RECUMENTO (LIÑA LÍMITE DE EDIFICACIÓN NAS ESTRADAS)</li> <li>--- LIÑA DE SOPORTAL OU PASO EN PLANTA BAIXA</li> <li>----- ACCIÓN DO SISTEMA DE INFRAESTRUTURAS DE SERVIZO</li> </ul>	<ul style="list-style-type: none"> <li>REDE DE SANEAMENTO POR GRAVIDADE</li> <li>REDE DE SANEAMENTO POR IMPULSIÓN</li> <li>BOMBEO</li> <li>E.D.A.R. (Estación depuradora de augas residuais)</li> <li>PVC: POLICLORURO DE VINILO</li> <li>PE: POLIETILENO</li> <li>Ø: DIÁMETRO EN mm.</li> </ul>	<ul style="list-style-type: none"> <li>REDE PROPOSTA</li> <li>PUNTO DE CONEXIÓN COA INFRAESTRUTURA EXISTENTE</li> <li>TANQUE DE TREBOADA OU REGULADOR</li> </ul>		<p><b>PLAN XERAL DE ORDENACIÓN MUNICIPAL</b></p> <p><b>SADA</b></p> <p>DOCUMENTO PARA APROBACIÓN DEFINITIVA <b>MARZO 2017</b></p> <p>ORDENACIÓN DETALLADA</p> <p><b>REDE DE SANEAMENTO</b></p> <p>CÓDIGO DE PLANO: <b>OD-RS-H2</b></p> <p>A1: 1/2.000 A3: 1/4.000</p>



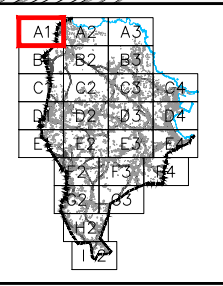
DELIMITACIÓN	ÁREAS DE PLANEAMENTO	SIMBOLOXÍA	REDE DE SANEAMENTO			
<ul style="list-style-type: none"> <li>---+--- LÍMITE MUNICIPAL</li> <li>----- SOLO URBANO</li> <li>----- SOLO URBANIZABLE</li> <li>----- SOLO DE NÚCLEO RURAL</li> <li>----- DESLINDE DO D.P.M.T.</li> <li>+++++ SERVIDUME PROTECCIÓN DE COSTAS</li> <li>----- ZONA DE INFLUENCIA</li> <li>----- D.P.M.T.</li> <li>----- LIÑA DE RIBEIRA</li> </ul>	<ul style="list-style-type: none"> <li>APR: ÁREA DE PLANEAMENTO REMITIDO               <ul style="list-style-type: none"> <li>P.E.R.I. (PLAN ESPECIAL DE REFORMA INTERIOR)</li> <li>P.E.P.R.I. (PLAN ESPECIAL DE PROTECCIÓN E REFORMA INTERIOR)</li> <li>P.E.P.C.H. (PLAN ESPECIAL DE PROTECCIÓN DE CASCO HISTÓRICO)</li> <li>P.E.O.N.R. (PLAN ESPECIAL DE ORDENACIÓN DE NÚCLEO RURAL)</li> <li>P.E.I.D. (PLAN ESPECIAL DE INFRAESTRUTURAS E DOTACIÓN)</li> <li>P.E.P.I.D. (PLAN ESPECIAL DE PROTECCIÓN, INFRAESTRUTURAS E DOTACIÓN)</li> <li>P.E.P.O.I.D. (PLAN ESPECIAL DE PROTECCIÓN, ORDENACIÓN, INFRAESTR. E DOTACIÓN)</li> <li>P.E.P. (PLAN ESPECIAL DE PROTECCIÓN)</li> <li>P.P. (PLAN PARCIAL EN SECTOR DE SOLO URBANIZABLE)</li> </ul> </li> <li>APT: ÁREA DE PLANEAMENTO TRANSITORIO</li> <li>APS: ÁREA DE PLANEAMENTO SUBSISTENTE</li> <li>S.A.U./P.P. (PLAN PARCIAL)</li> <li>A.P.D.: ÁREA DE PLANEAMENTO DETALLADO</li> </ul>	<ul style="list-style-type: none"> <li>----- ALIACIÓN</li> <li>----- LIÑA DE FONDO OU RECUMENTO (LIÑA LÍMITE DE EDIFICACIÓN NAS ESTRADAS)</li> <li>----- LIÑA DE SOPORTAL OU PASO EN PLANTA BAIXA</li> <li>----- ACCIÓN DO SISTEMA DE INFRAESTRUTURAS DE SERVIZO</li> </ul>	<ul style="list-style-type: none"> <li>----- REDE DE SANEAMENTO POR GRAVIDADE</li> <li>----- REDE DE SANEAMENTO POR IMPULSIÓN</li> <li>BOMBEO</li> <li>E.D.A.R. (Estación depuradora de augas residuais)</li> <li>PVC: POLICLORURO DE VINILO</li> <li>PE: POLIETILENO</li> <li>Ø: DIÁMETRO EN mm.</li> </ul>	<ul style="list-style-type: none"> <li>----- REDE PROPOSTA</li> <li>● PUNTO DE CONEXIÓN COA INFRAESTRUTURA EXISTENTE</li> <li>■ TANQUE DE TREBOADA OU REGULADOR</li> </ul>		<p>PLAN XERAL DE ORDENACIÓN MUNICIPAL</p> <p><b>SADA</b></p> <p>DOCUMENTO PARA APROBACIÓN DEFINITIVA <b>MARZO 2017</b></p> <p>ORDENACIÓN DETALLADA</p> <p><b>REDE DE SANEAMENTO</b></p> <p>CÓDIGO DE PLANO: <b>OD-RS-12</b></p> <p>A1: 1/2.000 A3: 1/4.000</p>

**ORDENACIÓN DETALLADA**

OD-RE - REDE DE ELECTRICIDADE E: 1/4000



DELIMITACIÓNS	ÁREAS DE PLANEAMENTO	SIMBOLOXÍA	REDE ELÉCTRICA
<ul style="list-style-type: none"> <li>- - - LÍMITE MUNICIPAL</li> <li>SOLO URBANO</li> <li>SOLO URBANIZABLE</li> <li>SOLO DE NÚCLEO RURAL</li> <li>DESLINDE DO D.P.M.T.</li> <li>SERVIDUME PROTECCIÓN DE COSTAS</li> <li>ZONA DE INFLUENCIA</li> <li>D.P.M.T.</li> <li>LÍÑA DE RIBEIRA</li> </ul>	<ul style="list-style-type: none"> <li>ÁREA DE PLANEAMENTO REMITIDO</li> <li>P.E.R.I. (PLAN ESPECIAL DE REFORMA INTERIOR)</li> <li>P.E.P.R.I. (PLAN ESPECIAL DE PROTECCIÓN E REFORMA INTERIOR)</li> <li>P.E.P.C.H. (PLAN ESPECIAL DE PROTECCIÓN DE CASCO HISTÓRICO)</li> <li>P.E.O.N.R. (PLAN ESPECIAL DE ORDENACIÓN DE NÚCLEO RURAL)</li> <li>P.E.I.D. (PLAN ESPECIAL DE INFRAESTRUTURAS E DOTACIÓNS)</li> <li>P.E.P.I.D. (PLAN ESPECIAL DE PROTECCIÓN, INFRAESTRUTURAS E DOTACIÓNS)</li> <li>P.E.P.O.I.D. (PLAN ESPECIAL DE PROTECCIÓN, ORDENACIÓN, INFRAESTR. E DOTACIÓNS)</li> <li>P.E.P. (PLAN ESPECIAL DE PROTECCIÓN)</li> <li>P.P. (PLAN PARCIAL EN SECTOR DE SOLO URBANIZABLE)</li> <li>ÁREA DE PLANEAMENTO TRANSITORIO</li> <li>ÁREA DE PLANEAMENTO SUBSISTENTE</li> <li>S.A.U./P.P. (PLAN PARCIAL)</li> <li>ÁREA DE PLANEAMENTO DETALLADO</li> </ul>	<ul style="list-style-type: none"> <li>ALIANCIÓN</li> <li>LÍÑA DE FONDO OU RECUMENTO (LÍÑA LÍMITE DE EDIFICACIÓN NAS ESTRADAS)</li> <li>LÍÑA DE SOPORTAL OU PASO EN PLANTA BAIXA</li> <li>ACCIÓN DO SISTEMA DE INFRAESTRUTURAS DE SERVIZO</li> </ul>	<ul style="list-style-type: none"> <li>TRANSFORMADOR</li> <li>MATRICULA DO TRANSFORMADOR</li> <li>REDE DE MEDIA TENSIÓN</li> <li>REDE SOTERRADA DE MEDIA TENSIÓN</li> <li>REDE PROPOSTA</li> <li>PUNTO DE CONEXIÓN COA INFRAESTRUTURA EXISTENTE</li> </ul>



PLAN XERAL DE ORDENACIÓN MUNICIPAL

**SADA**

DOCUMENTO PARA APROBACIÓN DEFINITIVA

ORDENACIÓN DETALLADA

**REDE DE ELECTRICIDADE**

MONTEOLIVA ARQUITECTURA, S.L.P.

ANGEL L. MONTEOLIVA DÍAZ, ARQUITECTO

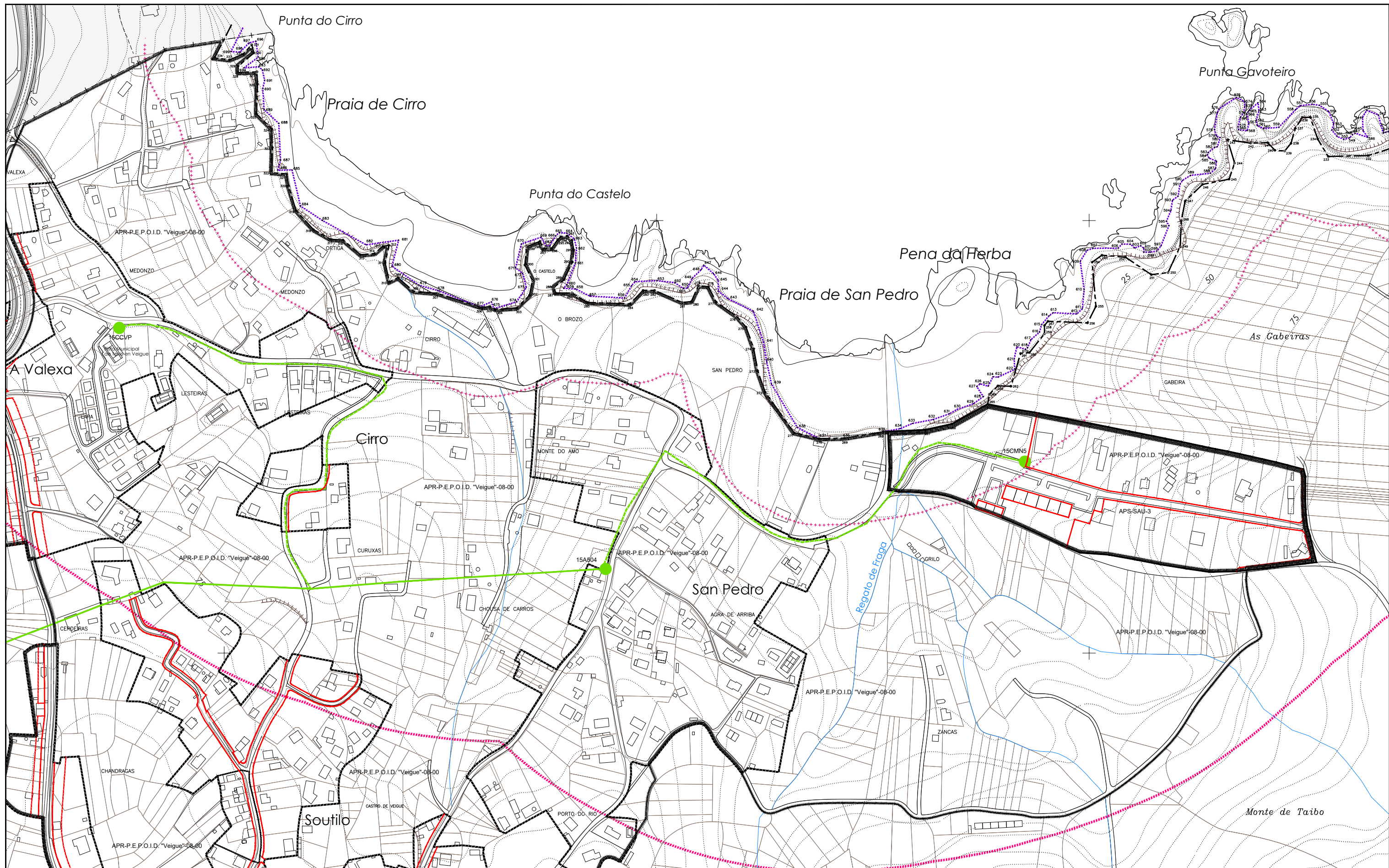
MARZO 2017

CÓDIGO DE PLANO:

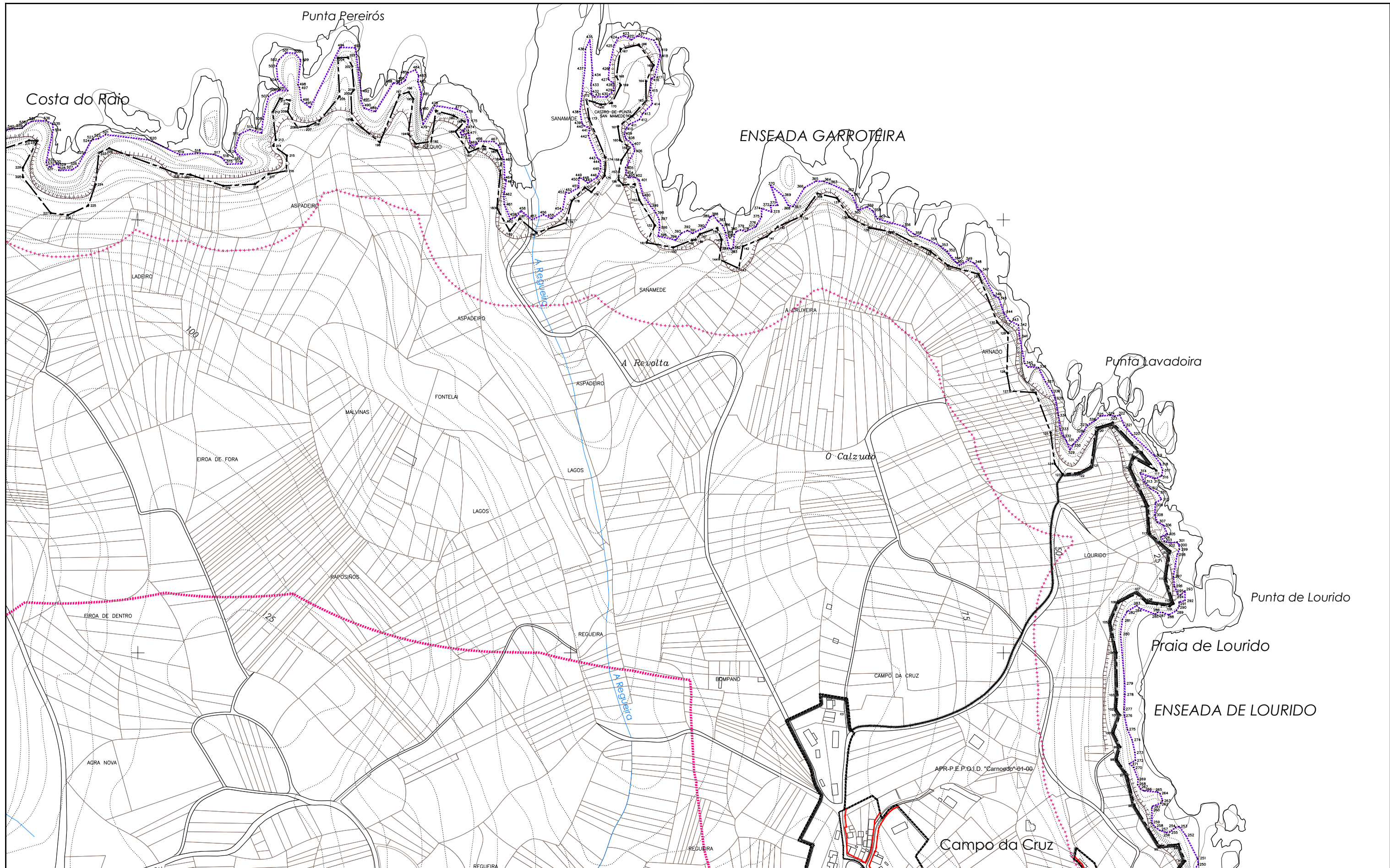
**OD-RE-A1**

A1: 1/2.000 A3: 1/4.000

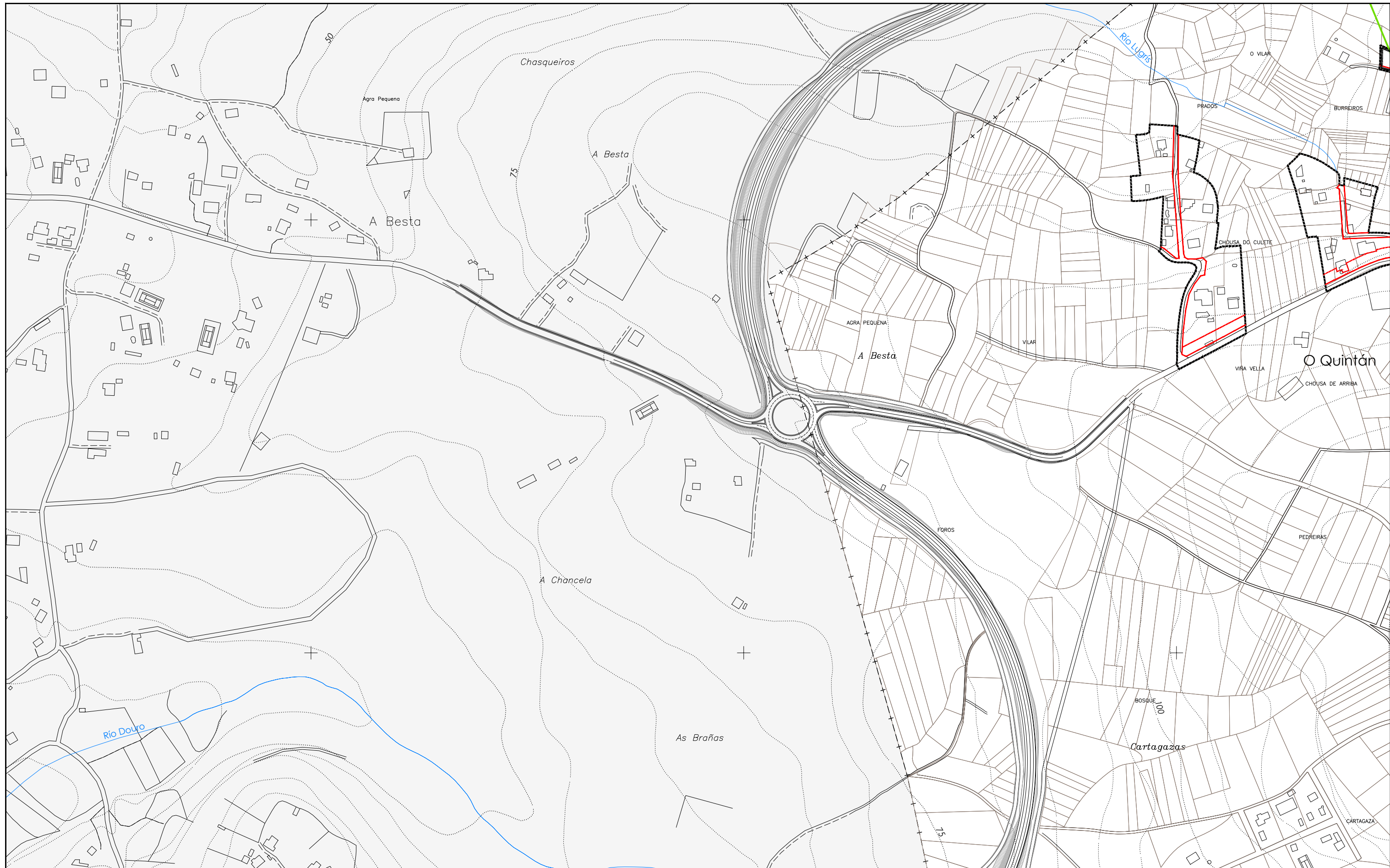




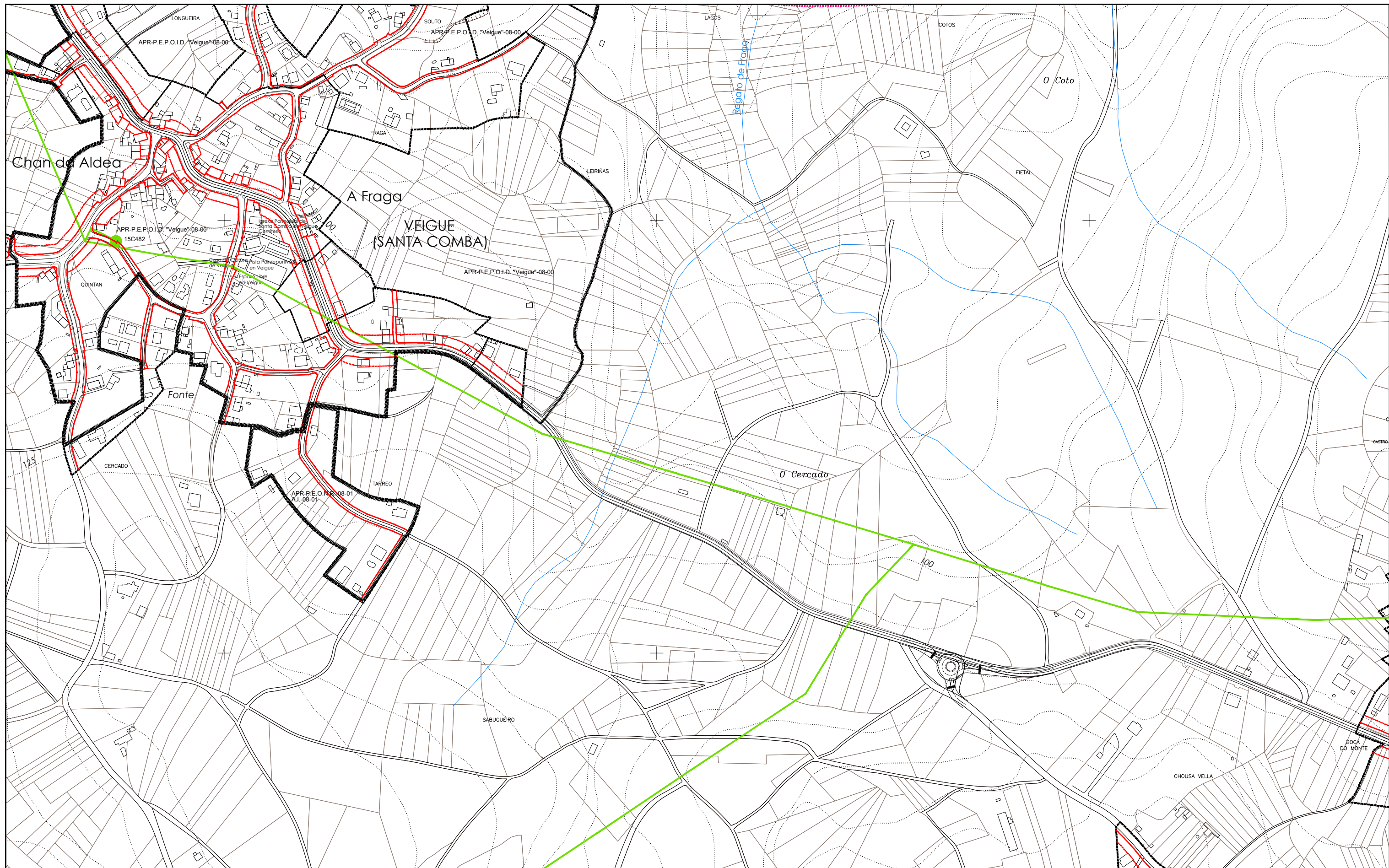
DELIMITACIÓNS	ÁREAS DE PLANEAMENTO	SIMBOLOXÍA	REDE ELÉCTRICA			
<ul style="list-style-type: none"> <li>---+--- LÍMITE MUNICIPAL</li> <li>----- SOLO URBANO</li> <li>----- SOLO URBANIZABLE</li> <li>----- SOLO DE NÚCLEO RURAL</li> <li>DESLINDE DO D.P.M.T.</li> <li>+++++ SERVIDUME PROTECCIÓN DE COSTAS</li> <li>----- ZONA DE INFLUENCIA</li> <li>----- D.P.M.T.</li> <li>----- LIÑA DE RIBEIRA</li> </ul>	<ul style="list-style-type: none"> <li>APR (ÁREA DE PLANEAMENTO REMITIDO)</li> <li>P.E.R.I. (PLAN ESPECIAL DE REFORMA INTERIOR)</li> <li>P.E.P.R.I. (PLAN ESPECIAL DE PROTECCIÓN E REFORMA INTERIOR)</li> <li>P.E.P.C.H. (PLAN ESPECIAL DE PROTECCIÓN DE CASCO HISTÓRICO)</li> <li>P.E.O.N.R. (PLAN ESPECIAL DE ORDENACIÓN DE NÚCLEO RURAL)</li> <li>P.E.I.D. (PLAN ESPECIAL DE INFRAESTRUTURAS E DOTACIÓNS)</li> <li>P.E.P.I.D. (PLAN ESPECIAL DE PROTECCIÓN, INFRAESTRUTURAS E DOTACIÓNS)</li> <li>P.E.P.O.I.D. (PLAN ESPECIAL DE PROTECCIÓN, ORDENACIÓN, INFRASTR. E DOTACIÓNS)</li> <li>P.E.P. (PLAN ESPECIAL DE PROTECCIÓN)</li> <li>P.P. (PLAN PARCIAL EN SECTOR DE SOLO URBANIZABLE)</li> <li>AP.T. (ÁREA DE PLANEAMENTO TRANSITORIO)</li> <li>AP.P. (ÁREA DE PLANEAMENTO SUBSISTENTE)</li> <li>S.A.U./P.P. (PLAN PARCIAL)</li> <li>AP.D. (ÁREA DE PLANEAMENTO DETALLADO)</li> </ul>	<ul style="list-style-type: none"> <li>----- ALIÑACIÓN</li> <li>----- LIÑA DE FONDO OU RECUMENTO (LIÑA LÍMITE DE EDIFICACIÓN NAS ESTRADAS)</li> <li>----- LIÑA DE SOPORTAL OU PASO EN PLANTA BAIXA</li> <li>----- ACCIÓN DO SISTEMA DE INFRAESTRUTURAS DE SERVIZO</li> </ul>	<ul style="list-style-type: none"> <li>● TRANSFORMADOR</li> <li>15ABDC MATRICULA DO TRANSFORMADOR</li> <li>----- REDE DE MEDIA TENSIÓN</li> <li>----- REDE SOTERRADA DE MEDIA TENSIÓN</li> </ul>	<ul style="list-style-type: none"> <li>----- REDE PROPOSTA</li> <li>● PUNTO DE CONEXIÓN COA INFRAESTRUTURA EXISTENTE</li> </ul>		<p>PLAN XERAL DE ORDENACIÓN MUNICIPAL</p> <p><b>SADA</b></p> <p>DOCUMENTO PARA APROBACIÓN DEFINITIVA <b>MARZO 2017</b></p> <p>ORDENACIÓN DETALLADA</p> <p><b>REDE DE ELECTRICIDADE</b></p> <p>CÓDIGO DE PLANO: <b>OD-RE-A2</b></p> <p>A1: 1/2.000 A3: 1/4.000</p>



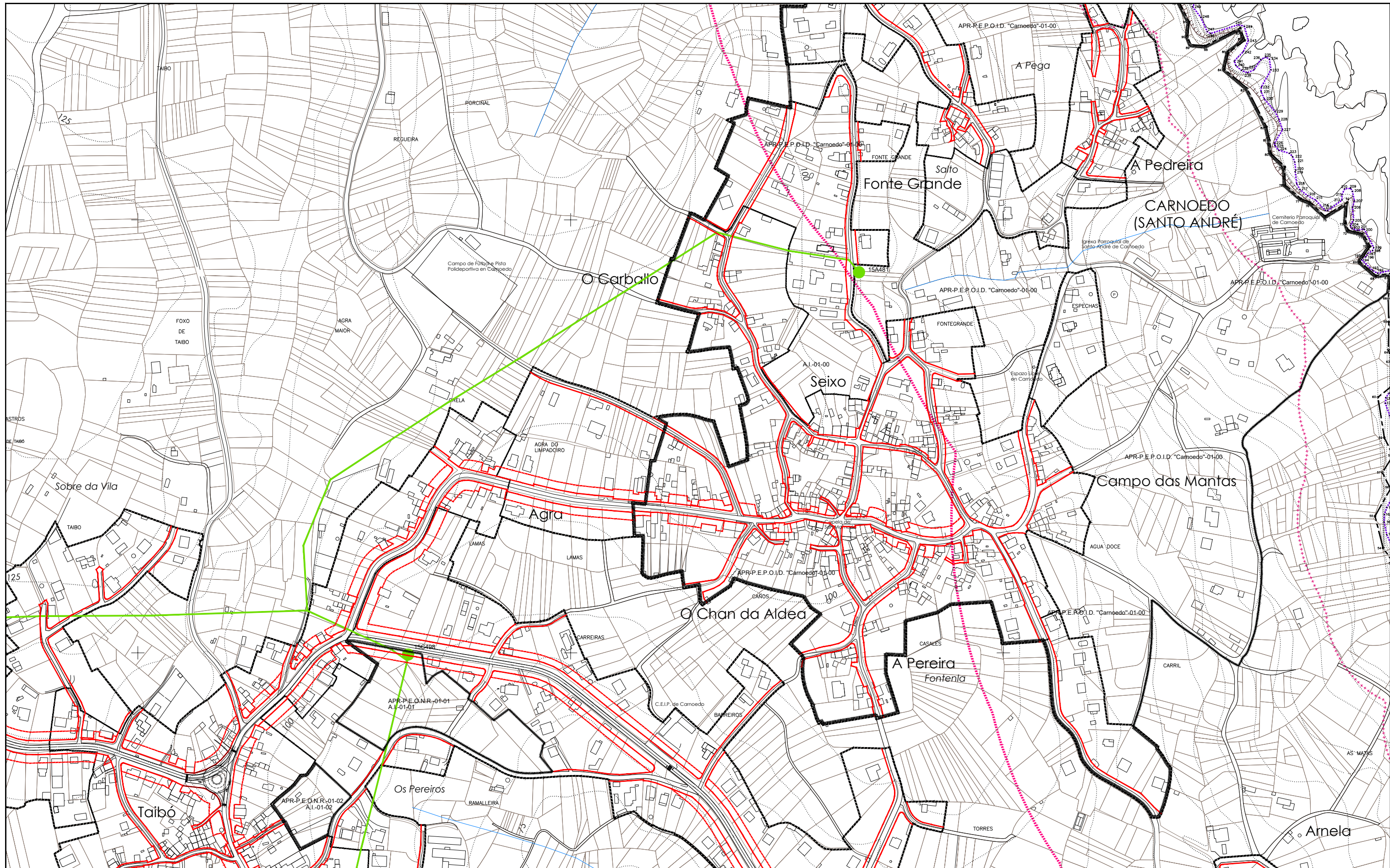
DELIMITACIÓNS	ÁREAS DE PLANEAMENTO	SIMBOLOXÍA	REDE ELÉCTRICA			
<ul style="list-style-type: none"> <li>---+--- LÍMITE MUNICIPAL</li> <li>===== SOLO URBANO</li> <li>----- SOLO URBANIZABLE</li> <li>----- SOLO DE NÚCLEO RURAL</li> <li>DESLINDE DO D.P.M.T.</li> <li>+++++ SERVIZO DE PROTECCIÓN DE COSTAS</li> <li>----- ZONA DE INFLUENCIA</li> <li>----- D.P.M.T.</li> <li>----- LIÑA DE RIBEIRA</li> </ul>	<ul style="list-style-type: none"> <li>APR. ÁREA DE PLANEAMENTO REMITIDO</li> <li>P.E.R.I. (PLAN ESPECIAL DE REFORMA INTERIOR)</li> <li>P.E.P.R.I. (PLAN ESPECIAL DE PROTECCIÓN E REFORMA INTERIOR)</li> <li>P.E.P.C.H. (PLAN ESPECIAL DE PROTECCIÓN DE CASOS HISTÓRICOS)</li> <li>P.E.O.N.R. (PLAN ESPECIAL DE ORDENACIÓN DE NÚCLEO RURAL)</li> <li>P.E.I.D. (PLAN ESPECIAL DE INFRAESTRUTURAS E DOTACIÓNS)</li> <li>P.E.P.I.D. (PLAN ESPECIAL DE PROTECCIÓN, INFRAESTRUTURAS E DOTACIÓNS)</li> <li>P.E.P.O.I.D. (PLAN ESPECIAL DE PROTECCIÓN, ORDENACIÓN, INFRAESTR. E DOTACIÓNS)</li> <li>P.E.P. (PLAN PARCIAL EN SECTOR DE SOLO URBANIZABLE)</li> <li>A.P.T. ÁREA DE PLANEAMENTO TRANSITORIO</li> <li>A.P.P. ÁREA DE PLANEAMENTO SUBSISTENTE</li> <li>S.A.U./P.P. (PLAN PARCIAL)</li> <li>A.P.D. ÁREA DE PLANEAMENTO DETALLADO</li> </ul>	<ul style="list-style-type: none"> <li>----- ALIÑACIÓN</li> <li>----- LIÑA DE FONDO OU RECUMENTO (LIÑA LÍMITE DE EDIFICACIÓN NAS ESTRADAS)</li> <li>----- LIÑA DE SOPORTAL OU PASO EN PLANTA BAIXA</li> <li>----- ACCIÓN DO SISTEMA DE INFRAESTRUTURAS DE SERVIZO</li> </ul>	<ul style="list-style-type: none"> <li>● TRANSFORMADOR</li> <li>15ABDC MATRICULA DO TRANSFORMADOR</li> <li>----- REDE DE MEDIA TENSIÓN</li> <li>----- REDE SOTERRADA DE MEDIA TENSIÓN</li> </ul>	<ul style="list-style-type: none"> <li>----- REDE PROPOSTA</li> <li>● PUNTO DE CONEXIÓN COA INFRAESTRUTURA EXISTENTE</li> </ul>		<p>PLAN XERAL DE ORDENACIÓN MUNICIPAL</p> <h1>SADA</h1> <p>DOCUMENTO PARA APROBACIÓN DEFINITIVA <b>MARZO 2017</b></p> <p>ORDENACIÓN DETALLADA</p> <h2>REDE DE ELECTRICIDADE</h2> <p>CÓDIGO DE PLANO: OD-RE-A3</p> <p>ANGEL L. MONTEOLIVA DÍAZ, ARQUITECTO</p> <p>A1: 1/2.000 A3: 1/4.000</p>



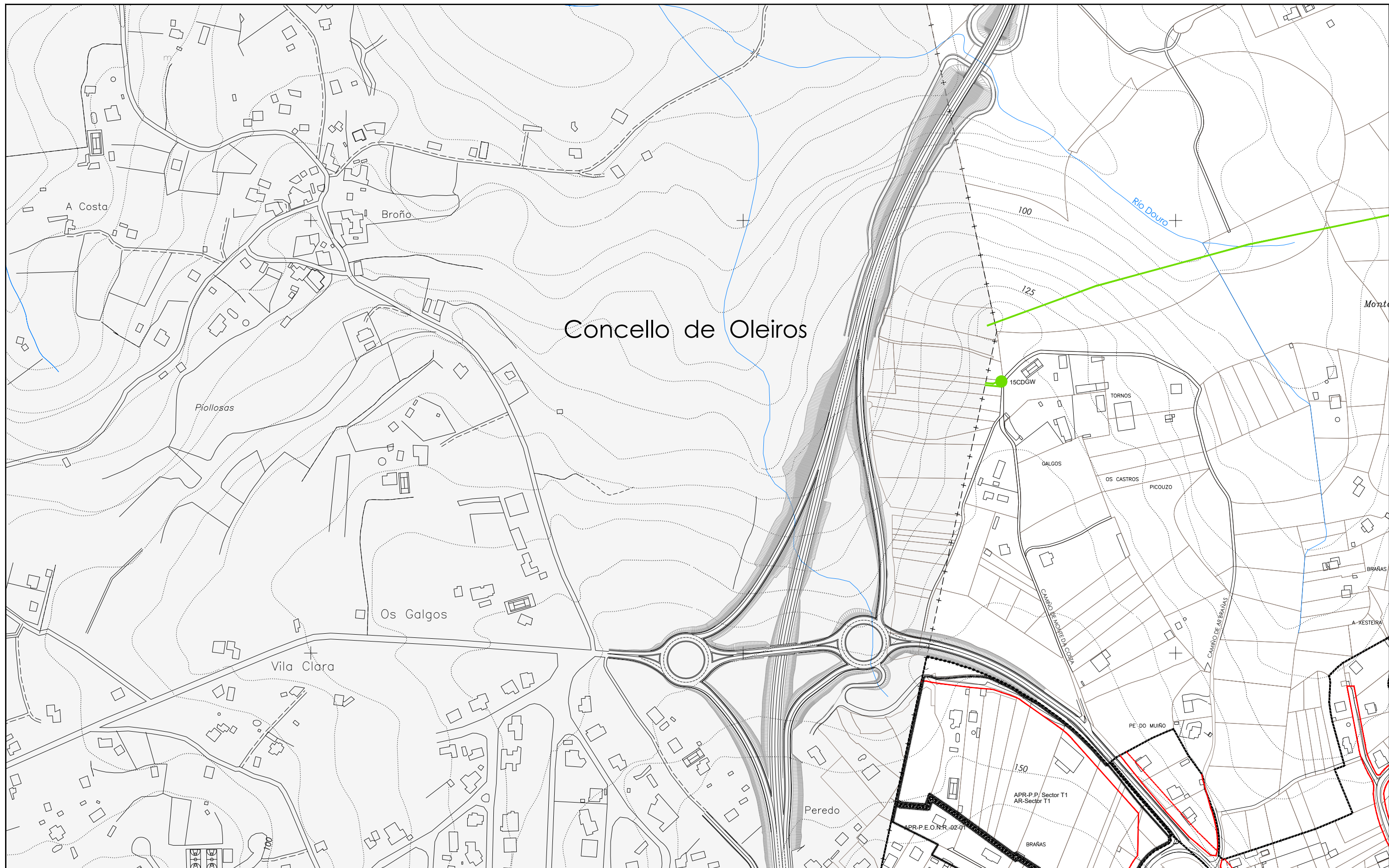
DELIMITACIÓNS	ÁREAS DE PLANEAMENTO	SIMBOLOXÍA	REDE ELÉCTRICA		
- - - - LÍMITE MUNICIPAL SOLO URBANO SOLO URBANIZABLE SOLO DE NÚCLEO RURAL DESLINDE DO D.P.M.T. + + + + + SERVIDUME PROTECCIÓN DE COSTAS ZONA DE INFLUENCIA D.P.M.T. LIÑA DE RIBEIRA	A.P.R. ÁREA DE PLANEAMENTO REMITIDO P.E.R.I. (PLAN ESPECIAL DE REFORMA INTERIOR) P.E.P.R.I. (PLAN ESPECIAL DE PROTECCIÓN E REFORMA INTERIOR) P.E.P.C.H. (PLAN ESPECIAL DE PROTECCIÓN DE CASCO HISTÓRICO) P.E.O.N.R. (PLAN ESPECIAL DE ORDENACIÓN DE NÚCLEO RURAL) P.E.I.D. (PLAN ESPECIAL DE INFRAESTRUTURAS E DOTACIÓNS) P.E.P.I.D. (PLAN ESPECIAL DE PROTECCIÓN, INFRAESTRUTURAS E DOTACIÓNS) P.E.P.O.I.D. (PLAN ESPECIAL DE PROTECCIÓN, ORDENACIÓN, INFRAESTR. E DOTACIÓNS) P.E.P. (PLAN PARCIAL EN SECTOR DE SOLO URBANIZABLE) A.P.T. ÁREA DE PLANEAMENTO TRANSITORIO A.P.S. ÁREA DE PLANEAMENTO SUBSISTENTE S.A.U./P.P. (PLAN PARCIAL) A.P.D. ÁREA DE PLANEAMENTO DETALLADO	ALIÑAÇÃO LIÑA DE FONDO OU RECUMENTO (LIÑA LÍMITE DE EDIFICACIÓN NAS ESTRADAS) LIÑA DE SOPORTAL OU PASO EN PLANTA BAIXA ACCIÓN DO SISTEMA DE INFRAESTRUTURAS DE SERVIZO	TRANSFORMADOR 15ABDC MATRICULA DO TRANSFORMADOR REDE DE MEDIA TENSIÓN REDE SOTERRADA DE MEDIA TENSIÓN	REDE PROPOSTA PUNTO DE CONEXIÓN COA INFRAESTRUTURA EXISTENTE	
					<b>PLAN XERAL DE ORDENACIÓN MUNICIPAL</b> <b>SADA</b> <b>DOCUMENTO PARA APROBACIÓN DEFINITIVA</b> <b>MARZO 2017</b> ORDENACIÓN DETALLADA <b>REDE DE ELECTRICIDADE</b> CÓDIGO DE PLANO: <b>OD-RE-B1</b> A1: 1/2.000 A3: 1/4.000



DELIMITACIÓNS	ÁREAS DE PLANEAMENTO	SIMBOLOXÍA	REDE ELÉCTRICA			
<ul style="list-style-type: none"> <li>---+--- LÍMITE MUNICIPAL</li> <li>----- SOLO URBANO</li> <li>----- SOLO URBANIZABLE</li> <li>----- SOLO DE NÚCLEO RURAL</li> <li>DESLINDE DO D.P.M.T.</li> <li>+++++ SERVIDUME PROTECCIÓN DE COSTAS</li> <li>----- ZONA DE INFLUENCIA</li> <li>----- D.P.M.T.</li> <li>----- LIÑA DE RIBEIRA</li> </ul>	<ul style="list-style-type: none"> <li>A.P.R. ÁREA DE PLANEAMENTO REMITIDO</li> <li>P.E.R.I. (PLAN ESPECIAL DE REFORMA INTERIOR)</li> <li>P.E.P.R.I. (PLAN ESPECIAL DE PROTECCIÓN E REFORMA INTERIOR)</li> <li>P.E.P.C.H. (PLAN ESPECIAL DE PROTECCIÓN DE CASCO HISTÓRICO)</li> <li>P.E.O.N.R. (PLAN ESPECIAL DE ORDENACIÓN DE NÚCLEO RURAL)</li> <li>P.E.I.D. (PLAN ESPECIAL DE INFRAESTRUTURAS E DOTACIÓNS)</li> <li>P.E.P.I.D. (PLAN ESPECIAL DE PROTECCIÓN, INFRAESTRUTURAS E DOTACIÓNS)</li> <li>P.E.P.O.I.D. (PLAN ESPECIAL DE PROTECCIÓN, ORDENACIÓN, INFRAESTR. E DOTACIÓNS)</li> <li>P.E.P. (PLAN ESPECIAL DE PROTECCIÓN)</li> <li>P.P. (PLAN PARCIAL EN SECTOR DE SOLO URBANIZABLE)</li> <li>A.P.T. ÁREA DE PLANEAMENTO TRANSITORIO</li> <li>A.P.S. ÁREA DE PLANEAMENTO SUBSISTENTE</li> <li>S.A.U./P.P. (PLAN PARCIAL)</li> <li>A.P.D. ÁREA DE PLANEAMENTO DETALLADO</li> </ul>	<ul style="list-style-type: none"> <li>----- ALIÑACIÓN</li> <li>----- LIÑA DE FONDO OU RECUMENTO (LIÑA LÍMITE DE EDIFICACIÓN NAS ESTRADAS)</li> <li>----- LIÑA DE SOPORTAL OU PASO EN PLANTA BAIXA</li> <li>----- ACCIÓN DO SISTEMA DE INFRAESTRUTURAS DE SERVIZO</li> </ul>	<ul style="list-style-type: none"> <li>● TRANSFORMADOR</li> <li>15ABDC MATRICULA DO TRANSFORMADOR</li> <li>----- REDE DE MEDIA TENSIÓN</li> <li>----- REDE SOTERRADA DE MEDIA TENSIÓN</li> </ul>	<ul style="list-style-type: none"> <li>----- REDE PROPOSTA</li> <li>● PUNTO DE CONEXIÓN COA INFRAESTRUTURA EXISTENTE</li> </ul>		<p>PLAN XERAL DE ORDENACIÓN MUNICIPAL</p> <p><b>SADA</b></p> <p>DOCUMENTO PARA APROBACIÓN DEFINITIVA <b>MARZO 2017</b></p> <p>ORDENACIÓN DETALLADA</p> <p><b>REDE DE ELECTRICIDADE</b></p> <p>CÓDIGO DE PLANO: <b>OD-RE-B2</b></p> <p>A1: 1/2.000 A3: 1/4.000</p>

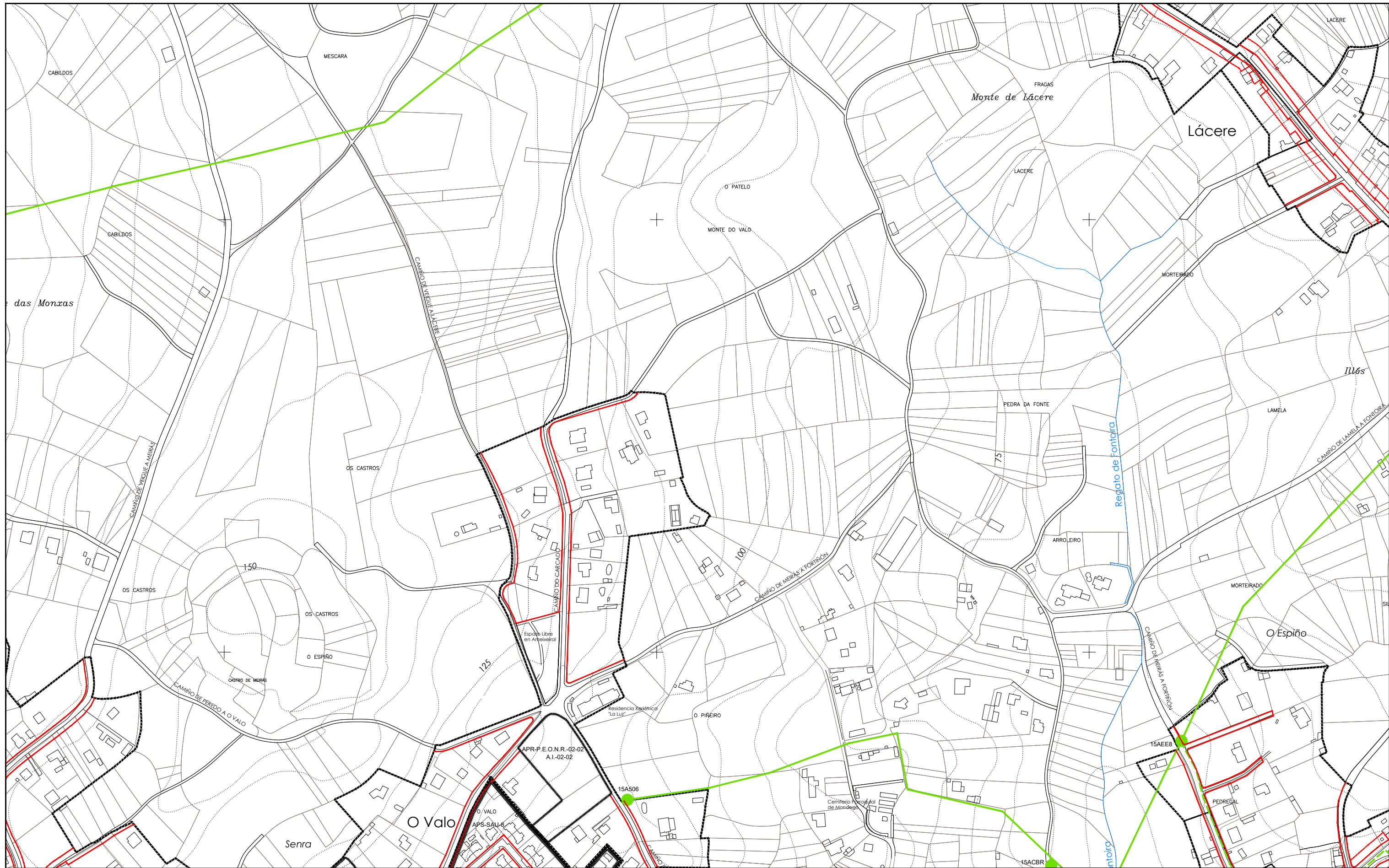


DELIMITACIÓNS	ÁREAS DE PLANEAMENTO	SIMBOLOXÍA	REDE ELÉCTRICA				
<ul style="list-style-type: none"> <li>- - - LÍMITE MUNICIPAL</li> <li>— SOLO URBANO</li> <li>— SOLO URBANIZABLE</li> <li>— SOLO DE NÚCLEO RURAL</li> <li>DESLINDE DO D.P.M.T.</li> <li>— SERVIDUME PROTECCIÓN DE COSTAS</li> <li>— ZONA DE INFLUENCIA</li> <li>— D.P.M.T.</li> <li>— LIÑA DE RIBEIRA</li> </ul>	<ul style="list-style-type: none"> <li>ÁREA DE PLANEAMENTO REMITIDO               <ul style="list-style-type: none"> <li>P.E.R.I. (PLAN ESPECIAL DE REFORMA INTERIOR)</li> <li>P.E.P.R.I. (PLAN ESPECIAL DE PROTECCIÓN E REFORMA INTERIOR)</li> <li>P.E.P.C.H. (PLAN ESPECIAL DE PROTECCIÓN DE CASCO HISTÓRICO)</li> <li>P.E.O.N.R. (PLAN ESPECIAL DE ORDENACIÓN DE NÚCLEO RURAL)</li> <li>P.E.I.D. (PLAN ESPECIAL DE INFRAESTRUTURAS E DOTACIÓNS)</li> <li>P.E.P.I.D. (PLAN ESPECIAL DE PROTECCIÓN, INFRAESTRUTURAS E DOTACIÓNS)</li> <li>P.E.P.O.I.D. (PLAN ESPECIAL DE PROTECCIÓN, ORDENACIÓN, INFRAESTR. E DOTACIÓNS)</li> <li>P.E.P. (PLAN ESPECIAL DE PROTECCIÓN)</li> <li>P.P. (PLAN PARCIAL EN SECTOR DE SOLO URBANIZABLE)</li> </ul> </li> <li>ÁREA DE PLANEAMENTO TRANSITORIO               <ul style="list-style-type: none"> <li>A.P.T.</li> </ul> </li> <li>ÁREA DE PLANEAMENTO SUBSISTENTE               <ul style="list-style-type: none"> <li>S.A.U./P.P. (PLAN PARCIAL)</li> </ul> </li> <li>ÁREA DE PLANEAMENTO DETALLADO               <ul style="list-style-type: none"> <li>A.P.D.</li> </ul> </li> </ul>	<ul style="list-style-type: none"> <li>— ALIACIÓN</li> <li>— LIÑA DE FONDO OU RECUMENTO (LIÑA LÍMITE DE EDIFICACIÓN NAS ESTRADAS)</li> <li>— LIÑA DE SOPORTAL OU PASO EN PLANTA BAIXA</li> <li>— ACCIÓN DO SISTEMA DE INFRAESTRUTURAS DE SERVIZO</li> </ul>	<ul style="list-style-type: none"> <li>● TRANSFORMADOR</li> <li>15ABDC MATRICULA DO TRANSFORMADOR</li> <li>— REDE DE MEDIA TENSIÓN</li> <li>— REDE SOTERRADA DE MEDIA TENSIÓN</li> </ul>	<ul style="list-style-type: none"> <li>— REDE PROPOSTA</li> <li>● PUNTO DE CONEXIÓN COA INFRAESTRUTURA EXISTENTE</li> </ul>		<p>PLAN XERAL DE ORDENACIÓN MUNICIPAL</p> <p><b>SADA</b></p> <p>DOCUMENTO PARA APROBACIÓN DEFINITIVA</p> <p>ORDENACIÓN DETALLADA</p> <p><b>REDE DE ELECTRICIDADE</b></p> <p>ANGEL L. MONTEOLIVA DÍAZ, ARQUITECTO</p>	<p>MARZO 2017</p> <p>CÓDIGO DE PLANO: OD-RE-B3</p> <p>A1: 1/2.000 A3: 1/4.000</p>



# Concello de Oleiros

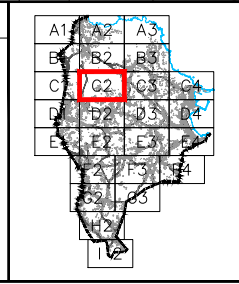
DELIMITACIÓN	ÁREAS DE PLANEAMENTO	SIMBOLOXÍA	REDE ELÉCTRICA			
<ul style="list-style-type: none"> <li>---+--- LÍMITE MUNICIPAL</li> <li>----- SOLO URBANO</li> <li>----- SOLO URBANIZABLE</li> <li>----- SOLO DE NÚCLEO RURAL</li> <li>DESLINDE DO D.P.M.T.</li> <li>+++++ SERVIDUME PROTECCIÓN DE COSTAS</li> <li>----- ZONA DE INFLUENCIA</li> <li>----- D.P.M.T.</li> <li>----- LIÑA DE RIBEIRA</li> </ul>	<ul style="list-style-type: none"> <li>APR: ÁREA DE PLANEAMENTO REMITIDO               <ul style="list-style-type: none"> <li>P.E.R.I. (PLAN ESPECIAL DE REFORMA INTERIOR)</li> <li>P.E.P.R.I. (PLAN ESPECIAL DE PROTECCIÓN E REFORMA INTERIOR)</li> <li>P.E.P.H. (PLAN ESPECIAL DE PROTECCIÓN DE CASCO HISTÓRICO)</li> <li>P.E.O.N.R. (PLAN ESPECIAL DE ORDENACIÓN DE NÚCLEO RURAL)</li> <li>P.E.I.D. (PLAN ESPECIAL DE INFRAESTRUTURAS E DOTACIÓN)</li> <li>P.E.P.I.D. (PLAN ESPECIAL DE PROTECCIÓN, INFRAESTRUTURAS E DOTACIÓN)</li> <li>P.E.P.O.I.D. (PLAN ESPECIAL DE PROTECCIÓN, ORDENACIÓN, INFRAESTR. E DOTACIÓN)</li> <li>P.E.P. (PLAN PARCIAL DE PROTECCIÓN)</li> <li>P.P. (PLAN PARCIAL EN SECTOR DE SOLO URBANIZABLE)</li> </ul> </li> <li>APT: ÁREA DE PLANEAMENTO TRANSITORIO</li> <li>APR: ÁREA DE PLANEAMENTO SUBSISTENTE</li> <li>S.A.U./P.P. (PLAN PARCIAL)</li> <li>APD: ÁREA DE PLANEAMENTO DETALLADO</li> </ul>	<ul style="list-style-type: none"> <li>----- ALIACIÓN</li> <li>----- LIÑA DE FONDO OU RECUMENTO (LIÑA LÍMITE DE EDIFICACIÓN NAS ESTRADAS)</li> <li>----- LIÑA DE SOPORTAL OU PASO EN PLANTA BAIXA</li> <li>----- ACCIÓN DO SISTEMA DE INFRAESTRUTURAS DE SERVIZO</li> </ul>	<ul style="list-style-type: none"> <li>● TRANSFORMADOR</li> <li>15ABDC MATRICULA DO TRANSFORMADOR</li> <li>----- REDE DE MEDIA TENSIÓN</li> <li>----- REDE SOTERRADA DE MEDIA TENSIÓN</li> </ul>	<ul style="list-style-type: none"> <li>----- REDE PROPOSTA</li> <li>● PUNTO DE CONEXIÓN COA INFRAESTRUTURA EXISTENTE</li> </ul>		<p>PLAN XERAL DE ORDENACIÓN MUNICIPAL</p> <p><b>SADA</b></p> <p>DOCUMENTO PARA APROBACIÓN DEFINITIVA <b>MARZO 2017</b></p> <p>ORDENACIÓN DETALLADA</p> <p><b>REDE DE ELECTRICIDADE</b></p> <p>CÓDIGO DE PLANO: <b>OD-RE-C1</b></p> <p>ANGEL L. MONTEOLIVA DÍAZ, ARQUITECTO</p> <p>A1: 1/2.000 A3: 1/4.000</p>



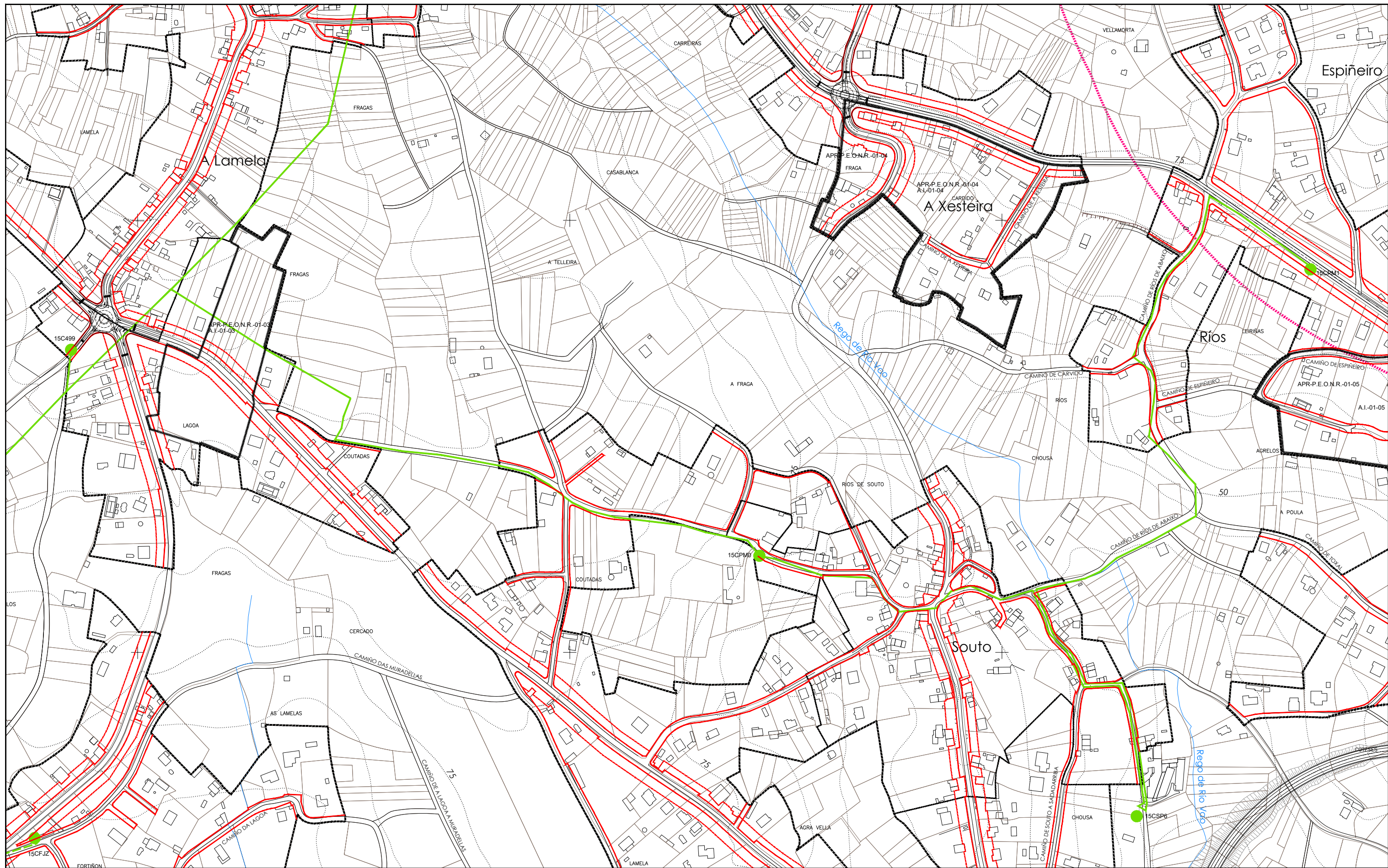
DELIMITACIÓNS	ÁREAS DE PLANEAMENTO
---+--- LÍMITE MUNICIPAL	ÁREA DE PLANEAMENTO REMITIDO
----- SOLO URBANO	P.E.R.I. (PLAN ESPECIAL DE REFORMA INTERIOR)
----- SOLO URBANIZABLE	P.E.P.R.I. (PLAN ESPECIAL DE PROTECCIÓN E REFORMA INTERIOR)
----- SOLO DE NÚCLEO RURAL	P.E.P.C.H. (PLAN ESPECIAL DE PROTECCIÓN DE CASCO HISTÓRICO)
DESLINDE DO D.P.M.T.	
SERVIDUME PROTECCIÓN DE COSTAS	P.E.O.N.R. (PLAN ESPECIAL DE ORDENACIÓN DE NÚCLEO RURAL)
ZONA DE INFLUENCIA	P.E.I.D. (PLAN ESPECIAL DE INFRAESTRUTURAS E DOTACIÓNS)
D.P.M.T.	P.E.P.I.D. (PLAN ESPECIAL DE PROTECCIÓN, ORDENACIÓN, INFRASTR. E DOTACIÓNS)
LIÑA DE RIBEIRA	P.E.P. (PLAN ESPECIAL DE PROTECCIÓN)
	P.P. (PLAN PARCIAL EN SECTOR DE SOLO URBANIZABLE)
	ÁREA DE PLANEAMENTO TRANSITORIO
	ÁREA DE PLANEAMENTO SUBSISTENTE
	S.A.U./P.P. (PLAN PARCIAL)
	ÁREA DE PLANEAMENTO DETALLADO

SIMBOLOXÍA
ALIÁCIÓN
LIÑA DE FONDO OU RECUMENTO (LIÑA LÍMITE DE EDIFICACIÓN NAS ESTRADAS)
LIÑA DE SOPORTAL OU PASO EN PLANTA BAIXA
ACCIÓN DO SISTEMA DE INFRAESTRUTURAS DE SERVIZO

REDE ELÉCTRICA	
TRANSFORMADOR	REDE PROPOSTA
15ABDC MATRICULA DO TRANSFORMADOR	PUNTO DE CONEXIÓN COA INFRAESTRUTURA EXISTENTE
REDE DE MEDIA TENSIÓN	
REDE SOTERRADA DE MEDIA TENSIÓN	

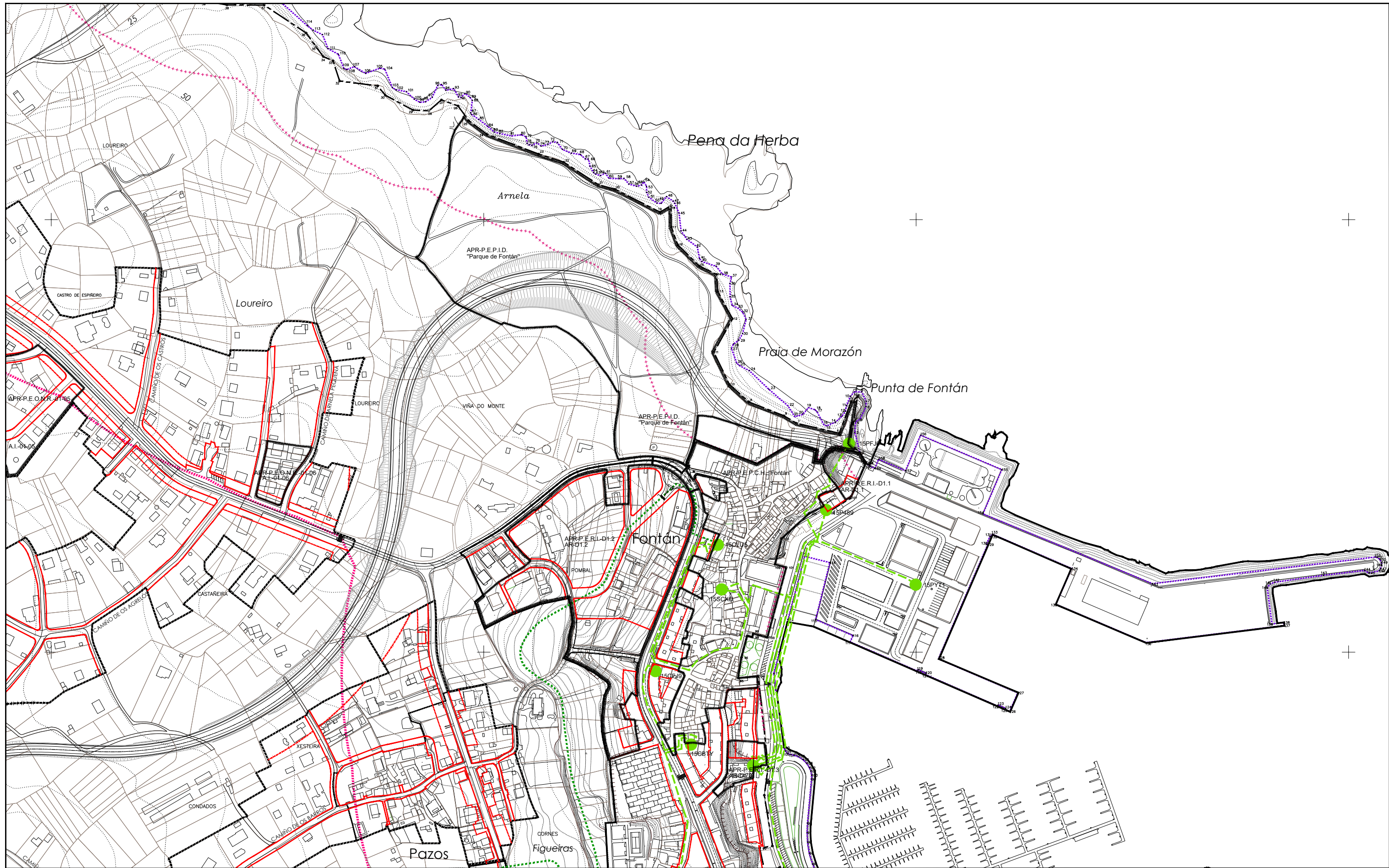


<b>PLAN XERAL DE ORDENACIÓN MUNICIPAL</b> <b>SADA</b> 	
<b>DOCUMENTO PARA APROBACIÓN DEFINITIVA</b>	<b>MARZO 2017</b>
	<b>ORDENACIÓN DETALLADA</b>
<b>REDE DE ELECTRICIDADE</b>	<b>CÓDIGO DE PLANO:</b> <b>OD-RE-C2</b>
ANGEL L. MONTEOLIVA DÍAZ, ARQUITECTO	<b>A1: 1/2.000 A3: 1/4.000</b>

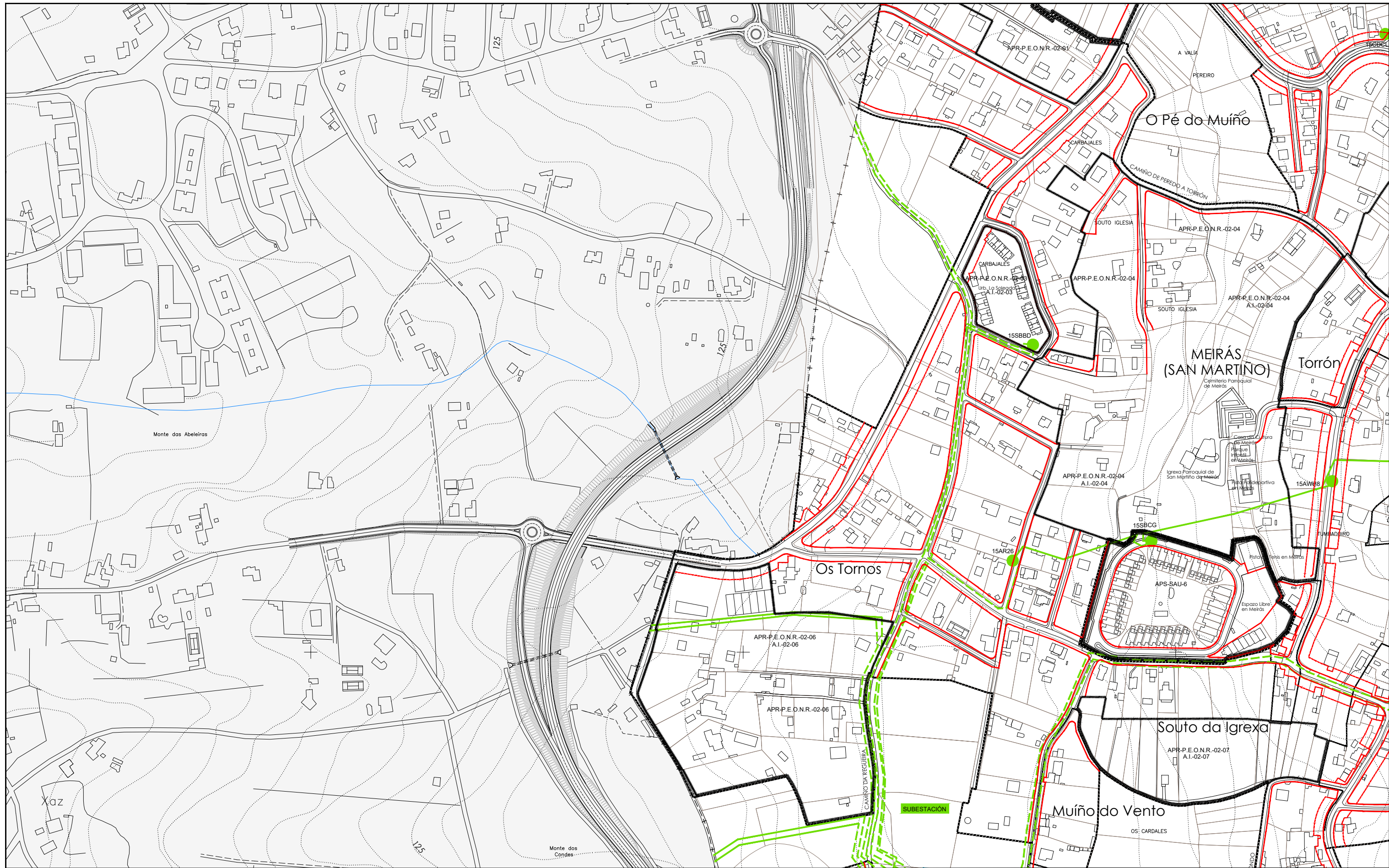


<p><b>DELIMITACIÓNS</b></p> <p>---+--- LÍMITE MUNICIPAL</p> <p>----- SOLO URBANO</p> <p>----- SOLO URBANIZABLE</p> <p>----- SOLO DE NÚCLEO RURAL</p> <p>DESLINDE DO D.P.M.T.</p> <p>+++++ SERVIDUME PROTECCIÓN DE COSTAS</p> <p>----- ZONA DE INFLUENCIA</p> <p>----- D.P.M.T.</p> <p>----- LIÑA DE RIBEIRA</p>	<p><b>ÁREAS DE PLANEAMENTO</b></p> <p>AP.R.I. ÁREA DE PLANEAMENTO REMITIDO</p> <p>P.E.R.I. (PLAN ESPECIAL DE REFORMA INTERIOR)</p> <p>P.E.P.R.I. (PLAN ESPECIAL DE PROTECCIÓN E REFORMA INTERIOR)</p> <p>P.E.P.C.H. (PLAN ESPECIAL DE PROTECCIÓN DE CASCO HISTÓRICO)</p> <p>P.E.O.N.R. (PLAN ESPECIAL DE ORDENACIÓN DE NÚCLEO RURAL)</p> <p>P.E.I.D. (PLAN ESPECIAL DE INFRAESTRUTURAS E DOTACIÓNS)</p> <p>P.E.P.I.D. (PLAN ESPECIAL DE PROTECCIÓN, INFRAESTRUTURAS E DOTACIÓNS)</p> <p>P.E.P.O.I.D. (PLAN ESPECIAL DE PROTECCIÓN, ORDENACIÓN, INFRAESTR. E DOTACIÓNS)</p> <p>P.E.P. (PLAN PARCIAL EN SECTOR DE SOLO URBANIZABLE)</p> <p>P.P. (PLAN PARCIAL)</p> <p>AP.T. ÁREA DE PLANEAMENTO TRANSITORIO</p> <p>AP.P. ÁREA DE PLANEAMENTO SUBSISTENTE</p> <p>S.A.U./P.P. (PLAN PARCIAL)</p> <p>AP.D. ÁREA DE PLANEAMENTO DETALLADO</p>	<p><b>SIMBOLOXÍA</b></p> <p>— ALIACIÓN</p> <p>— LIÑA DE FONDO OU RECUMENTO (LIÑA LÍMITE DE EDIFICACIÓN NAS ESTRADAS)</p> <p>— LIÑA DE SOPORTAL OU PASO EN PLANTA BAIXA</p> <p>— ACCIÓN DO SISTEMA DE INFRAESTRUTURAS DE SERVIZO</p>	<p><b>REDE ELÉCTRICA</b></p> <p>● TRANSFORMADOR</p> <p>15ABDC MATRICULA DO TRANSFORMADOR</p> <p>— REDE DE MEDIA TENSIÓN</p> <p>--- REDE SOTERRADA DE MEDIA TENSIÓN</p>	<p><b>REDE PROPOSTA</b></p> <p>● PUNTO DE CONEXIÓN COA INFRAESTRUTURA EXISTENTE</p>		<p><b>PLAN XERAL DE ORDENACIÓN MUNICIPAL</b></p> <p><b>SADA</b></p> <p>DOCUMENTO PARA APROBACIÓN DEFINITIVA <b>MARZO 2017</b></p> <p>ORDENACIÓN DETALLADA</p> <p><b>REDE DE ELECTRICIDADE</b></p> <p>CÓDIGO DE PLANO: <b>OD-RE-C3</b></p> <p>ANGEL L. MONTEOLIVA DÍAZ, ARQUITECTO</p> <p>A1: 1/2.000 A3: 1/4.000</p>
---	---	---	--	---	--	--





DELIMITACIÓN	ÁREAS DE PLANEAMENTO	SIMBOLOXÍA	REDE ELÉCTRICA
<ul style="list-style-type: none"> <li>---+--- LÍMITE MUNICIPAL</li> <li>----- SOLO URBANO</li> <li>----- SOLO URBANIZABLE</li> <li>----- SOLO DE NÚCLEO RURAL</li> <li>DESLINDE DO D.P.M.T.</li> <li>+++++ SERVIDUME PROTECCIÓN DE COSTAS</li> <li>----- ZONA DE INFLUENCIA</li> <li>----- D.P.M.T.</li> <li>----- LIÑA DE RIBEIRA</li> </ul>	<ul style="list-style-type: none"> <li>AP.R. ÁREA DE PLANEAMENTO REMITIDO</li> <li>P.E.R.I. (PLAN ESPECIAL DE REFORMA INTERIORE)</li> <li>P.E.P.R.H. (PLAN ESPECIAL DE PROTECCIÓN E REFORMA HISTÓRICO)</li> <li>P.E.P.C.H. (PLAN ESPECIAL DE PROTECCIÓN DE CASCO HISTÓRICO)</li> <li>P.E.O.N.R. (PLAN ESPECIAL DE ORDENACIÓN DE NÚCLEO RURAL)</li> <li>P.E.I.D. (PLAN ESPECIAL DE INFRAESTRUTURAS E DOTACIÓN)</li> <li>P.E.P.I.D. (PLAN ESPECIAL DE PROTECCIÓN, INFRAESTRUTURAS E DOTACIÓN)</li> <li>P.E.P.O.I.D. (PLAN ESPECIAL DE PROTECCIÓN, ORDENACIÓN, INFRAESTR. E DOTACIÓN)</li> <li>P.E.P. (PLAN ESPECIAL DE PROTECCIÓN)</li> <li>P.P. (PLAN PARCIAL EN SECTOR DE SOLO URBANIZABLE)</li> <li>AP.T. ÁREA DE PLANEAMENTO TRANSITORIO</li> <li>AP.S. ÁREA DE PLANEAMENTO SUBSISTENTE</li> <li>S.A.U./P.P. (PLAN PARCIAL)</li> <li>AP.D. ÁREA DE PLANEAMENTO DETALLADO</li> </ul>	<ul style="list-style-type: none"> <li>----- ALIACIÓN</li> <li>----- LIÑA DE FONDO OU RECUMENTO (LIÑA LÍMITE DE EDIFICACIÓN NAS ESTRADAS)</li> <li>----- LIÑA DE SOPORTAL OU PASO EN PLANTA BAIXA</li> <li>----- ACCIÓN DO SISTEMA DE INFRAESTRUTURAS DE SERVIZO</li> </ul>	<ul style="list-style-type: none"> <li>● TRANSFORMADOR</li> <li>15ABDC MATRICULA DO TRANSFORMADOR</li> <li>----- REDE DE MEDIA TENSIÓN</li> <li>----- REDE SOTERRADA DE MEDIA TENSIÓN</li> <li>----- REDE PROPOSTA</li> <li>● PUNTO DE CONEXIÓN COA INFRAESTRUTURA EXISTENTE</li> </ul>
<div style="display: flex; justify-content: space-between; align-items: center;"> <div style="text-align: center;"> </div> <div style="text-align: right;"> <p><b>PLAN XERAL DE ORDENACIÓN MUNICIPAL</b></p> <p><b>SADA</b></p> <p>DOCUMENTO PARA APROBACIÓN DEFINITIVA <b>MARZO 2017</b></p> <p>ORDENACIÓN DETALLADA</p> <p><b>REDE DE ELECTRICIDADE</b></p> <p>CÓDIGO DE PLANO: <b>OD-RE-C4</b></p> <p>A1: 1/2.000 A3: 1/4.000</p> </div> </div>			

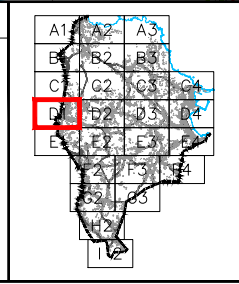


DELIMITACIÓNS	
---+---	LÍMITE MUNICIPAL
-----	SOLO URBANO
-----	SOLO URBANIZABLE
-----	SOLO DE NÚCLEO RURAL
DESCLINDE DO D.P.M.T.	
+++++	SERVIZO DE PROTECCIÓN DE COSTAS
-----	ZONA DE INFLUENCIA
-----	D.P.M.T.
-----	LIÑA DE RIBEIRA

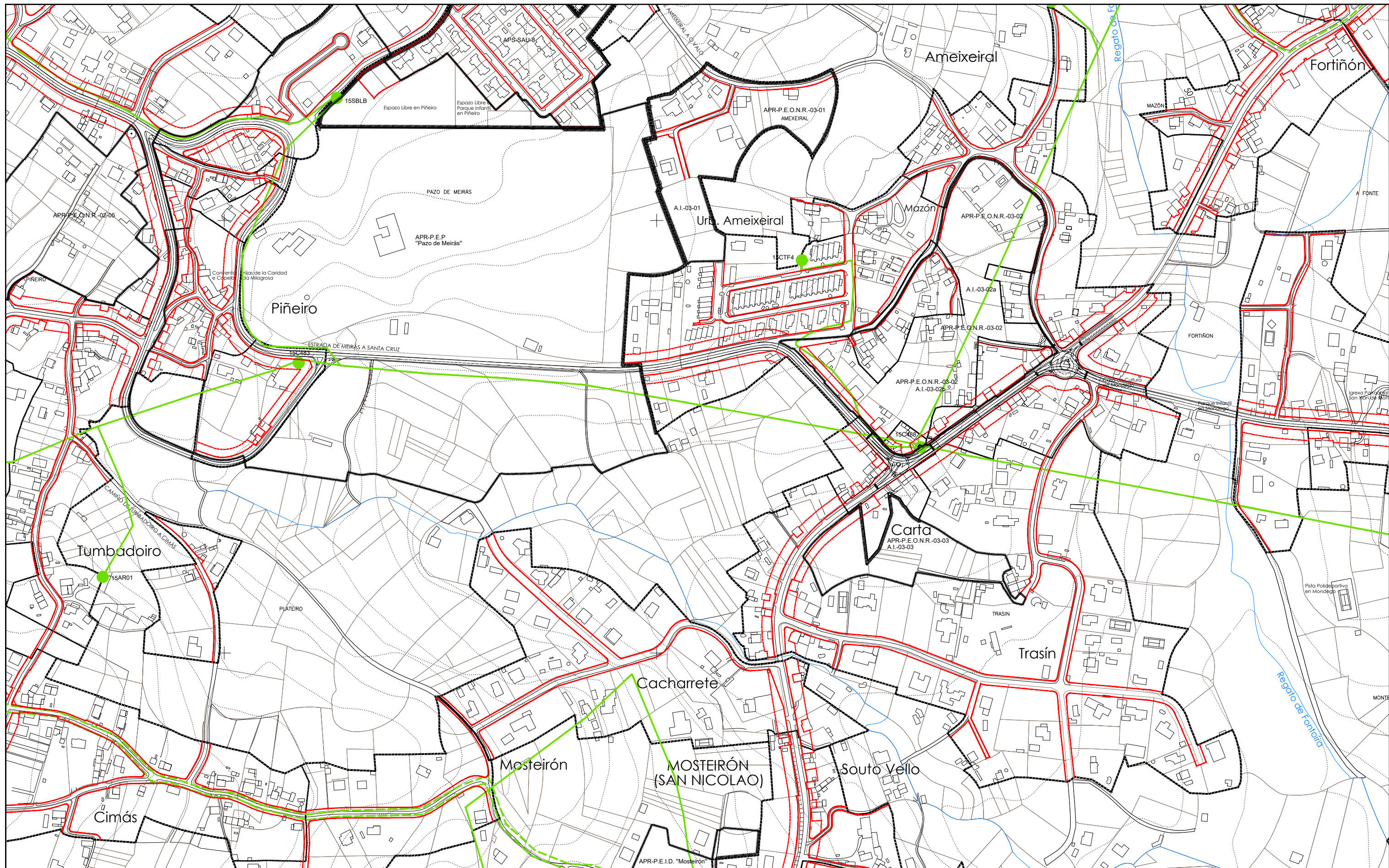
ÁREAS DE PLANEAMENTO	
	ÁREA DE PLANEAMENTO REMITIDO
	P.E.R.I. (PLAN ESPECIAL DE REFORMA INTERIOR)
	P.E.P.R.I. (PLAN ESPECIAL DE PROTECCIÓN E REFORMA INTERIOR)
	P.E.P.C.H. (PLAN ESPECIAL DE PROTECCIÓN DE CASCO HISTÓRICO)
	P.E.O.N.R. (PLAN ESPECIAL DE ORDENACIÓN DE NÚCLEO RURAL)
	P.E.I.D. (PLAN ESPECIAL DE INFRAESTRUTURAS E DOTACIÓNS)
	P.E.P.I.D. (PLAN ESPECIAL DE PROTECCIÓN, INFRAESTRUTURAS E DOTACIÓNS)
	P.E.P.O.I.D. (PLAN ESPECIAL DE PROTECCIÓN, ORDENACIÓN, INFRAESTR. E DOTACIÓNS)
	P.E.P. (PLAN ESPECIAL DE PROTECCIÓN)
	P.P. (PLAN PARCIAL EN SECTOR DE SOLO URBANIZABLE)
	ÁREA DE PLANEAMENTO TRANSITORIO
	ÁREA DE PLANEAMENTO SUBSISTENTE
	S.A.U./P.P. (PLAN PARCIAL)
	ÁREA DE PLANEAMENTO DETALLADO

SIMBOLOXÍA	
	ALIANCIÓN
	LIÑA DE FONDO OU RECUMENTO (LIÑA LÍMITE DE EDIFICACIÓN NAS ESTRADAS)
	LIÑA DE SOPORTAL OU PASO EN PLANTA BAIXA
	ACCIÓN DO SISTEMA DE INFRAESTRUTURAS DE SERVIZO

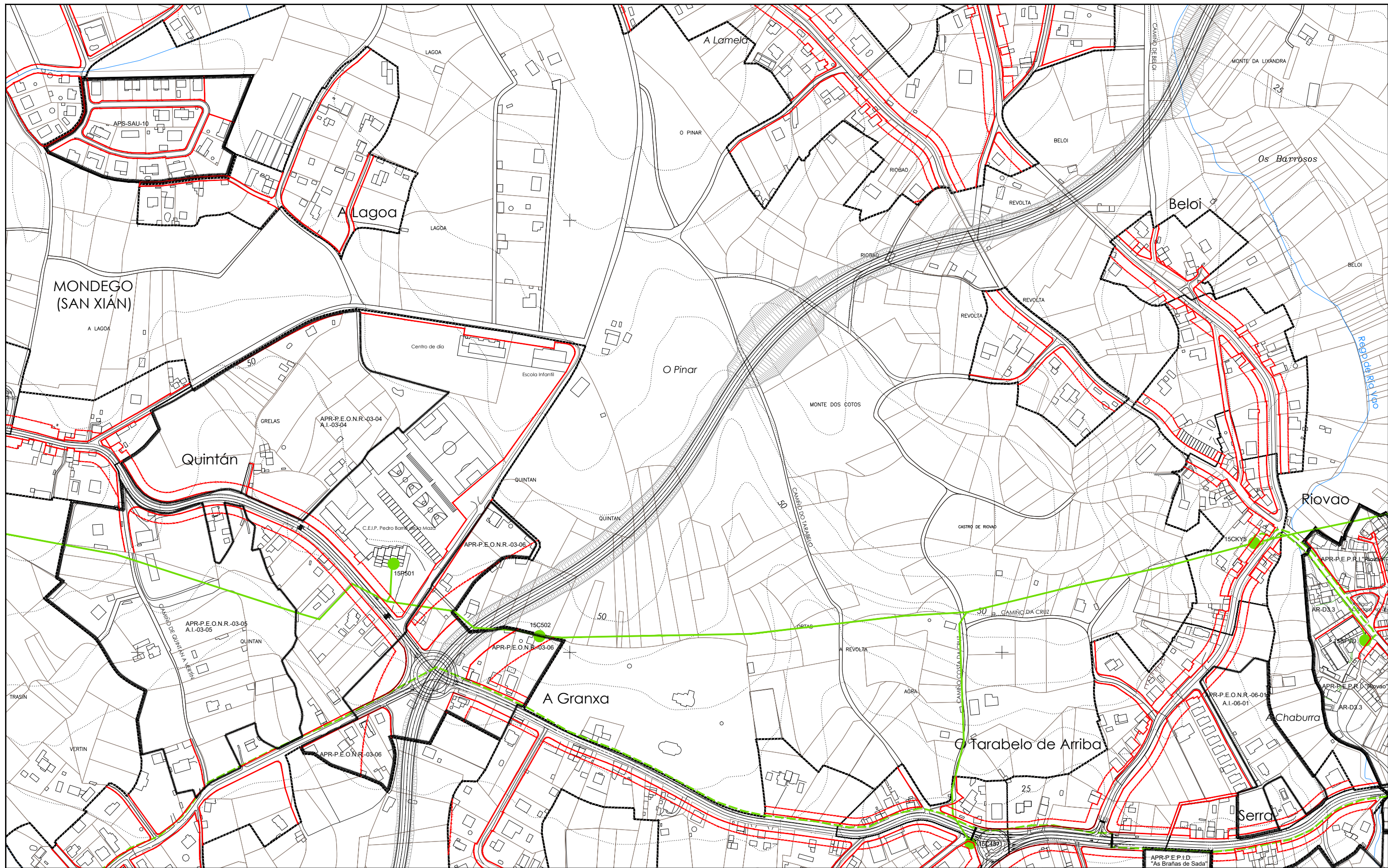
REDE ELÉCTRICA	
	TRANSFORMADOR
15ABDC	MATRICULA DO TRANSFORMADOR
	REDE DE MEDIA TENSIÓN
	REDE SOTERRADA DE MEDIA TENSIÓN
	REDE PROPOSTA
	PUNTO DE CONEXIÓN COA INFRAESTRUTURA EXISTENTE



<b>PLAN XERAL DE ORDENACIÓN MUNICIPAL</b>		<b>DOCUMENTO PARA APROBACIÓN DEFINITIVA</b>	
		<b>MARZO 2017</b>	
<b>ORDENACIÓN DETALLADA</b>		<b>CÓDIGO DE PLANO:</b>	
<b>REDE DE ELECTRICIDADE</b>		<b>OD-RE-D1</b>	
ANGEL L. MONTEOLIVA DÍAZ, ARQUITECTO		A1: 1/2.000 A3: 1/4.000	



DELIMITACIÓNS	ÁREAS DE PLANEAMENTO	SIMBOLOXÍA	REDE ELÉCTRICA			
<ul style="list-style-type: none"> <li>---+--- LÍMITE MUNICIPAL</li> <li>----- SOLO URBANO</li> <li>----- SOLO URBANIZABLE</li> <li>----- SOLO DE NÚCLEO RURAL</li> <li>DESLINDE DO D.P.M.T.</li> <li>+++++ SERVIDUME PROTECCIÓN DE COSTAS</li> <li>----- ZONA DE INFLUENCIA</li> <li>----- D.P.M.T.</li> <li>----- LIÑA DE RIBEIRA</li> </ul>	<ul style="list-style-type: none"> <li>AP.R. ÁREA DE PLANEAMENTO REMITIDO</li> <li>P.E.R.I. (PLAN ESPECIAL DE REFORMA INTERIOR)</li> <li>P.E.P.R.I. (PLAN ESPECIAL DE PROTECCIÓN E REFORMA INTERIOR)</li> <li>P.E.P.C.H. (PLAN ESPECIAL DE PROTECCIÓN DE CASCO HISTÓRICO)</li> <li>P.E.O.N.R. (PLAN ESPECIAL DE ORDENACIÓN DE NÚCLEO RURAL)</li> <li>P.E.I.D. (PLAN ESPECIAL DE INFRAESTRUTURAS E DOTACIÓNS)</li> <li>P.E.P.I.D. (PLAN ESPECIAL DE PROTECCIÓN, INFRAESTRUTURAS E DOTACIÓNS)</li> <li>P.E.P.O.I.D. (PLAN ESPECIAL DE PROTECCIÓN, ORDENACIÓN, INFRAESTR. E DOTACIÓNS)</li> <li>P.P. (PLAN PARCIAL EN SECTOR DE SOLO URBANIZABLE)</li> <li>A.P.T. ÁREA DE PLANEAMENTO TRANSITORIO</li> <li>A.P.P. ÁREA DE PLANEAMENTO SUBSISTENTE</li> <li>S.A.U./P.P. (PLAN PARCIAL)</li> <li>A.P.D. ÁREA DE PLANEAMENTO DETALLADO</li> </ul>	<ul style="list-style-type: none"> <li>----- ALIÑACIÓN</li> <li>----- LIÑA DE FONDO OU RECUMENTO (LIÑA LÍMITE DE EDIFICACIÓN NAS ESTRADAS)</li> <li>----- LIÑA DE SOPORTAL OU PASO EN PLANTA BAIXA</li> <li>----- ACCIÓN DO SISTEMA DE INFRAESTRUTURAS DE SERVIZO</li> </ul>	<ul style="list-style-type: none"> <li>● TRANSFORMADOR</li> <li>15ABDC MATRICULA DO TRANSFORMADOR</li> <li>----- REDE DE MEDIA TENSIÓN</li> <li>----- REDE SOTERRADA DE MEDIA TENSIÓN</li> </ul>	<ul style="list-style-type: none"> <li>----- REDE PROPOSTA</li> <li>● PUNTO DE CONEXIÓN COA INFRAESTRUTURA EXISTENTE</li> </ul>		<p><b>PLAN XERAL DE ORDENACIÓN MUNICIPAL</b></p> <p><b>SADA</b></p> <p>DOCUMENTO PARA APROBACIÓN DEFINITIVA <b>MARZO 2017</b></p> <p>ORDENACIÓN DETALLADA</p> <p><b>REDE DE ELECTRICIDADE</b></p> <p>CÓDIGO DE PLANO: <b>OD-RE-D2</b></p> <p>ANGEL L. MONTEOLIVA DÍAZ, ARQUITECTO</p> <p>A1: 1/2.000 A3: 1/4.000</p>



**DELIMITACIÓNS**

- +--- LÍMITE MUNICIPAL
- SOLO URBANO
- SOLO URBANIZABLE
- SOLO DE NÚCLEO RURAL
- DESLINDE DO D.P.M.T.
- +++++ SERVIZO DE PROTECCIÓN DE COSTAS
- ZONA DE INFLUENCIA
- D.P.M.T.
- LÍÑA DE RIBEIRA

**ÁREAS DE PLANEAMENTO**

- APR.1.1. ÁREA DE PLANEAMENTO REMITIDO
- P.E.R.I. (PLAN ESPECIAL DE REFORMA INTERIOR)
- P.E.P.R.I. (PLAN ESPECIAL DE PROTECCIÓN E REFORMA INTERIOR)
- P.E.P.C.H. (PLAN ESPECIAL DE PROTECCIÓN DE CASOS HISTÓRICOS)
- P.E.O.N.R. (PLAN ESPECIAL DE ORDENACIÓN DE NÚCLEO RURAL)
- P.E.I.D. (PLAN ESPECIAL DE INFRAESTRUTURAS E DOTACIÓNS)
- P.E.P.I.D. (PLAN ESPECIAL DE PROTECCIÓN, INFRAESTRUTURAS E DOTACIÓNS)
- P.E.P.O.I.D. (PLAN ESPECIAL DE PROTECCIÓN, ORDENACIÓN, INFRAESTR. E DOTACIÓNS)
- P.P. (PLAN PARCIAL EN SECTOR DE SOLO URBANIZABLE)
- AP.T. ÁREA DE PLANEAMENTO TRANSITORIO
- AP.P. ÁREA DE PLANEAMENTO SUBSISTENTE
- S.A.U./P.P. (PLAN PARCIAL)
- AP.D. ÁREA DE PLANEAMENTO DETALLADO

**SIMBOLOXÍA**

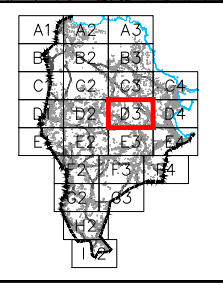
- ALIACIÓN
- LÍÑA DE FONDO OU RECUMENTO (LÍÑA LÍMITE DE EDIFICACIÓN NAS ESTRADAS)
- LÍÑA DE SOPORTAL OU PASO EN PLANTA BAIXA
- ACCIÓN DO SISTEMA DE INFRAESTRUTURAS DE SERVIZO

**REDE ELÉCTRICA**

- TRANSFORMADOR
- 15ABDC MATRICULA DO TRANSFORMADOR
- REDE DE MEDIA TENSIÓN
- REDE SOTERRADA DE MEDIA TENSIÓN

**REDE PROPOSTA**

- PUNTO DE CONEXIÓN COA INFRAESTRUTURA EXISTENTE



**PLAN XERAL DE ORDENACIÓN MUNICIPAL**

# SADA

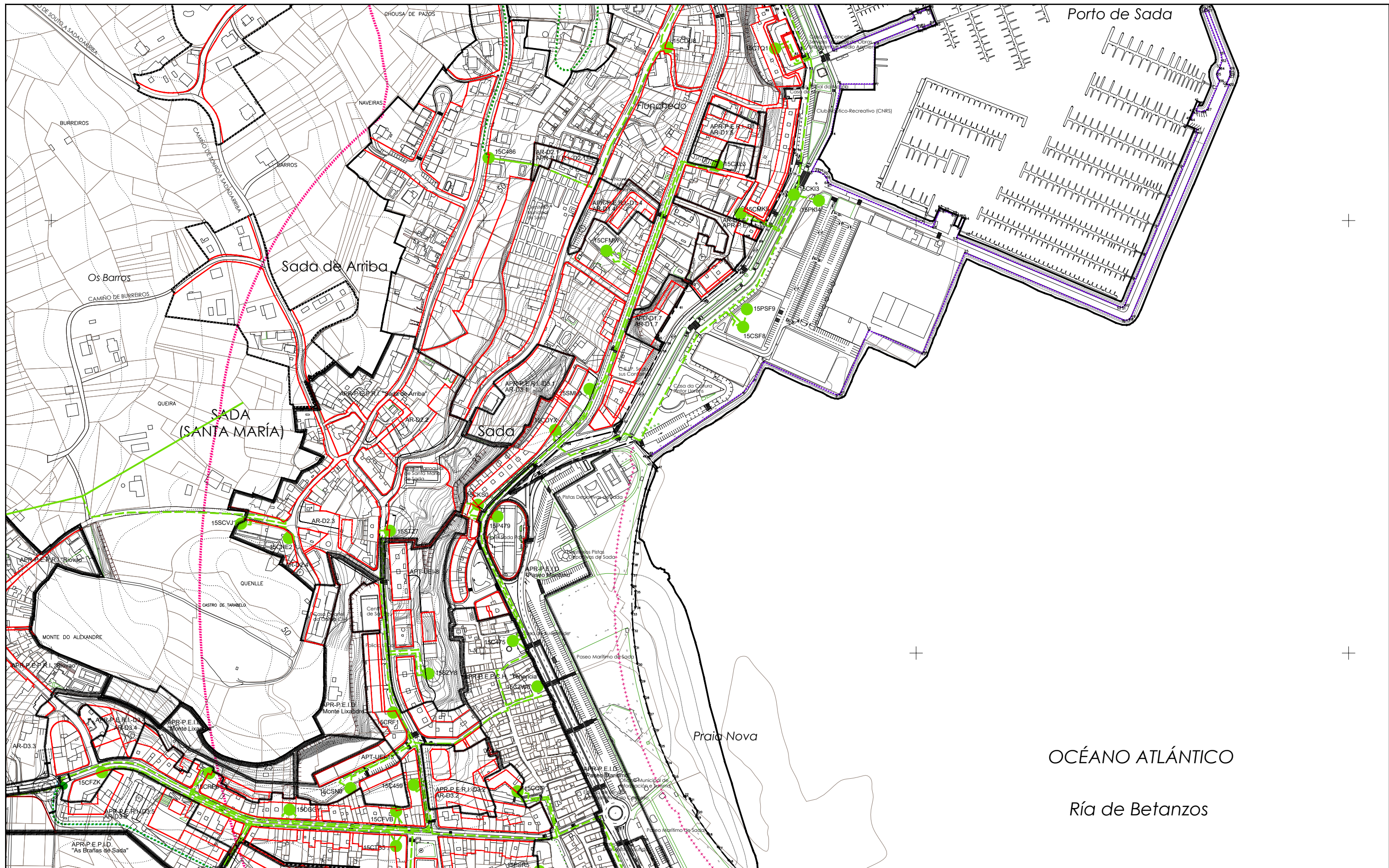
**DOCUMENTO PARA APROBACIÓN DEFINITIVA** **MARZO 2017**

ORDENACIÓN DETALLADA

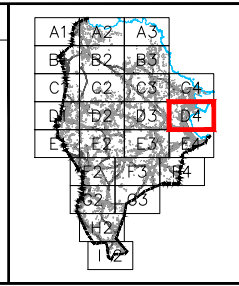
**REDE DE ELECTRICIDADE** CÓDIGO DE PLANO:  
**OD-RE-D3**

ANGEL L. MONTEOLIVA DÍAZ, ARQUITECTO

A1: 1/2.000 A3: 1/4.000



DELIMITACIÓNS	ÁREAS DE PLANEAMENTO	SIMBOLOXÍA	REDE ELÉCTRICA
<ul style="list-style-type: none"> <li>---+--- LÍMITE MUNICIPAL</li> <li>----- SOLO URBANO</li> <li>----- SOLO URBANIZABLE</li> <li>----- SOLO DE NÚCLEO RURAL</li> <li>DESLINDE DO D.P.M.T.</li> <li>+++++ SERVIDUME PROTECCIÓN DE COSTAS</li> <li>----- ZONA DE INFLUENCIA</li> <li>----- D.P.M.T.</li> <li>----- LIÑA DE RIBEIRA</li> </ul>	<ul style="list-style-type: none"> <li>APR.1 ÁREA DE PLANEAMENTO REMITIDO</li> <li>P.E.R.I. (PLAN ESPECIAL DE REFORMA INTERIOR)</li> <li>P.E.P.R.I. (PLAN ESPECIAL DE PROTECCIÓN E REFORMA INTERIOR)</li> <li>P.E.P.C.H. (PLAN ESPECIAL DE PROTECCIÓN DE CASCO HISTÓRICO)</li> <li>P.E.O.N.R. (PLAN ESPECIAL DE ORDENACIÓN DE NÚCLEO RURAL)</li> <li>P.E.I.D. (PLAN ESPECIAL DE INFRAESTRUTURAS E DOTACIÓNS)</li> <li>P.E.P.I.D. (PLAN ESPECIAL DE PROTECCIÓN, INFRAESTRUTURAS E DOTACIÓNS)</li> <li>P.E.P.O.I.D. (PLAN ESPECIAL DE PROTECCIÓN, ORDENACIÓN, INFRAESTRUTURAS E DOTACIÓNS)</li> <li>P.E.P. (PLAN ESPECIAL DE PROTECCIÓN)</li> <li>P.P. (PLAN PARCIAL EN SECTOR DE SOLO URBANIZABLE)</li> <li>APT. ÁREA DE PLANEAMENTO TRANSITORIO</li> <li>APT.1 ÁREA DE PLANEAMENTO SUBSISTENTE</li> <li>S.A.U./P.P. (PLAN PARCIAL)</li> <li>APT.2 ÁREA DE PLANEAMENTO DETALLADO</li> </ul>	<ul style="list-style-type: none"> <li>— ALIÑACIÓN</li> <li>— LIÑA DE FONDO OU RECUMENTO (LIÑA LÍMITE DE EDIFICACIÓN NAS ESTRADAS)</li> <li>— LIÑA DE SOPORTAL OU PASO EN PLANTA BAIXA</li> <li>----- ACCIÓN DO SISTEMA DE INFRAESTRUTURAS DE SERVIZO</li> </ul>	<ul style="list-style-type: none"> <li>● TRANSFORMADOR</li> <li>15ABDC MATRICULA DO TRANSFORMADOR</li> <li>— REDE DE MEDIA TENSIÓN</li> <li>— REDE SOTERRADA DE MEDIA TENSIÓN</li> <li>----- REDE PROPOSTA</li> <li>● PUNTO DE CONEXIÓN COA INFRAESTRUTURA EXISTENTE</li> </ul>



PLAN XERAL DE ORDENACIÓN MUNICIPAL

**SADA**

DOCUMENTO PARA APROBACIÓN DEFINITIVA

ORDENACIÓN DETALLADA

**REDE DE ELECTRICIDADE**

MONTEOLIVA ARQUITECTURA, S.L.P.

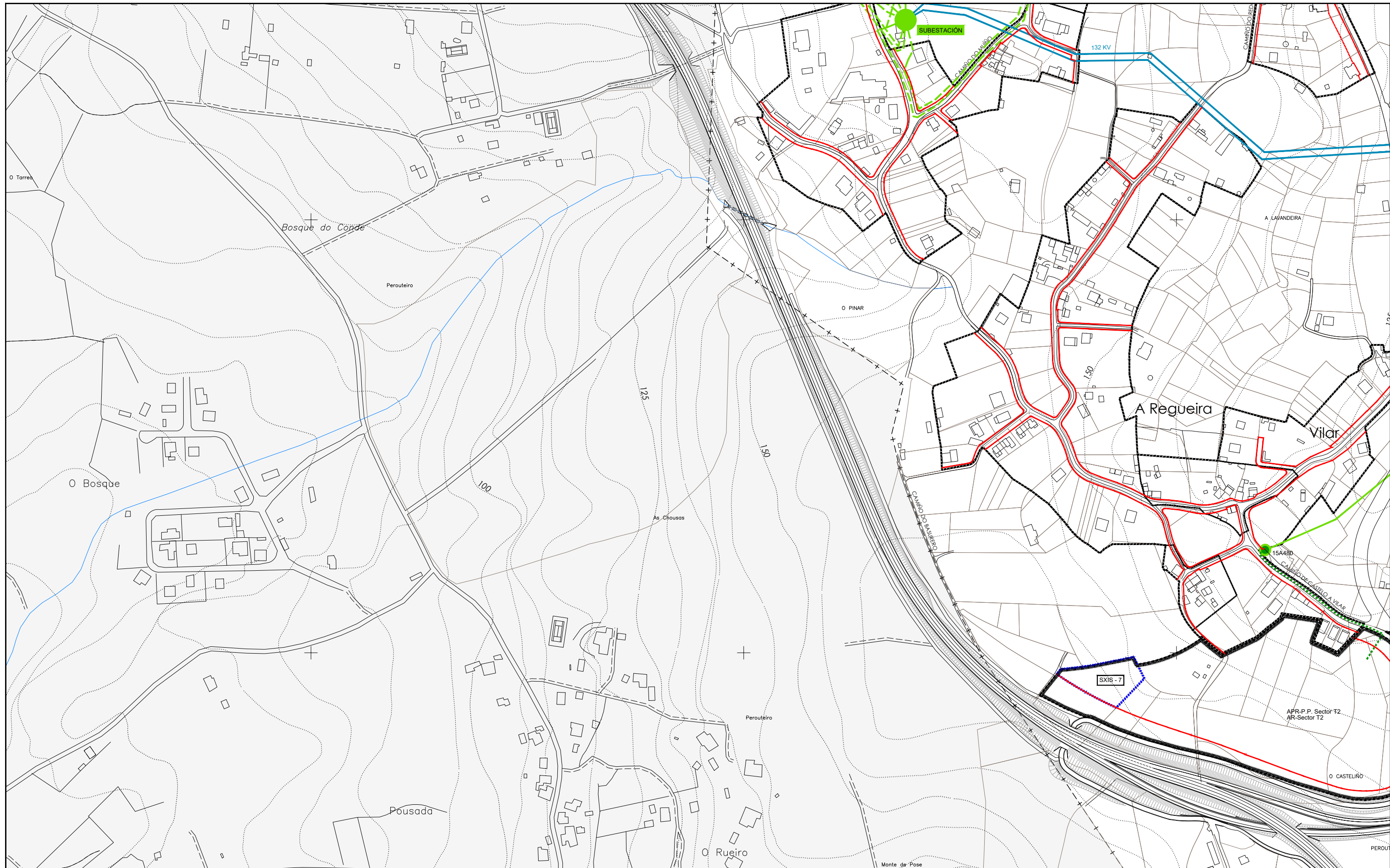
ANGEL L. MONTEOLIVA DÍAZ, ARQUITECTO

MARZO 2017

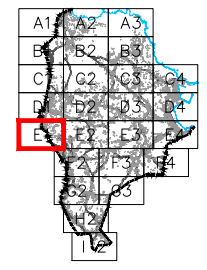
CÓDIGO DE PLANO:

**OD-RE-D4**

A1: 1/2.000 A3: 1/4.000



DELIMITACIÓN	ÁREAS DE PLANEAMENTO	SIMBOLOXÍA	REDE ELÉCTRICA
<ul style="list-style-type: none"> <li>---+--- LÍMITE MUNICIPAL</li> <li>SOLO URBANO</li> <li>SOLO URBANIZABLE</li> <li>SOLO DE NÚCLEO RURAL</li> <li>DESLINDE DO D.P.M.T.</li> <li>SERVIDUME PROTECCIÓN DE COSTAS</li> <li>ZONA DE INFLUENCIA</li> <li>D.P.M.T.</li> <li>LIÑA DE RIBEIRA</li> </ul>	<ul style="list-style-type: none"> <li>ÁREA DE PLANEAMENTO REMITIDO</li> <li>P.E.R.I. (PLAN ESPECIAL DE REFORMA INTERIOR)</li> <li>P.E.P.R.H. (PLAN ESPECIAL DE PROTECCIÓN E REFORMA HISTÓRICO)</li> <li>P.E.P.C.H. (PLAN ESPECIAL DE PROTECCIÓN DE CASCO HISTÓRICO)</li> <li>P.E.O.N.R. (PLAN ESPECIAL DE ORDENACIÓN DE NÚCLEO RURAL)</li> <li>P.E.I.D. (PLAN ESPECIAL DE INFRAESTRUTURAS E DOTACIÓN)</li> <li>P.E.P.I.D. (PLAN ESPECIAL DE PROTECCIÓN, INFRAESTRUTURAS E DOTACIÓN)</li> <li>P.E.P.O.I.D. (PLAN ESPECIAL DE PROTECCIÓN, ORDENACIÓN, INFRAESTR. E DOTACIÓN)</li> <li>P.E.P. (PLAN ESPECIAL DE PROTECCIÓN)</li> <li>P.P. (PLAN PARCIAL EN SECTOR DE SOLO URBANIZABLE)</li> <li>ÁREA DE PLANEAMENTO TRANSITORIO</li> <li>ÁREA DE PLANEAMENTO SUBSISTENTE</li> <li>S.A.U./P.P. (PLAN PARCIAL)</li> <li>ÁREA DE PLANEAMENTO DETALLADO</li> </ul>	<ul style="list-style-type: none"> <li>ALIANCIÓN</li> <li>LIÑA DE FONDO OU RECUMENTO (LIÑA LÍMITE DE EDIFICACIÓN NAS ESTRADAS)</li> <li>LIÑA DE SOPORTAL OU PASO EN PLANTA BAIXA</li> <li>ACCIÓN DO SISTEMA DE INFRAESTRUTURAS DE SERVIZO</li> </ul>	<ul style="list-style-type: none"> <li>TRANSFORMADOR</li> <li>MATRICULA DO TRANSFORMADOR</li> <li>REDE DE MEDIA TENSIÓN</li> <li>REDE SOTERRADA DE MEDIA TENSIÓN</li> <li>REDE PROPOSTA</li> <li>PUNTO DE CONEXIÓN COA INFRAESTRUTURA EXISTENTE</li> </ul>



PLAN XERAL DE ORDENACIÓN MUNICIPAL

# SADA

DOCUMENTO PARA APROBACIÓN DEFINITIVA MARZO 2017

ORDENACIÓN DETALLADA

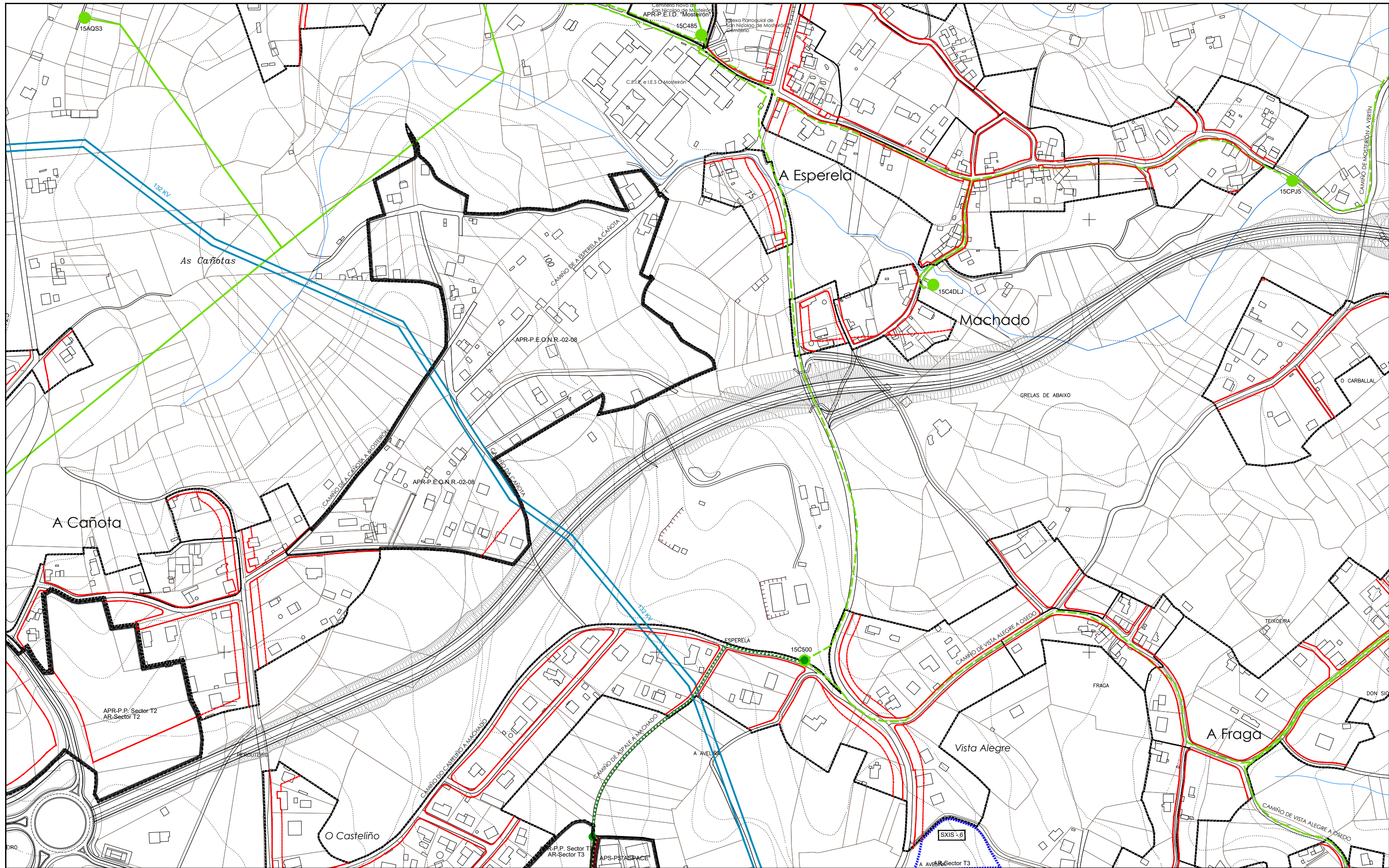
## REDE DE ELECTRICIDADE

CÓDIGO DE PLANO: OD-RE-E1

A1: 1/2.000 A3: 1/4.000

MONTEOLIVA ARQUITECTURA, S.L.P.

ANGEL L. MONTEOLIVA DÍAZ, ARQUITECTO



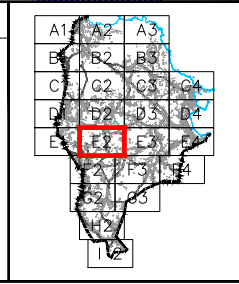
DELIMITACIÓNS
---+--- LÍMITE MUNICIPAL
----- SOLO URBANO
----- SOLO URBANIZABLE
----- SOLO DE NÚCLEO RURAL
DESLINDE DO D.P.M.T.
+++++ SERVIDUME PROTECCIÓN DE COSTAS
----- ZONA DE INFLUENCIA
----- D.P.M.T.
----- LIÑA DE RIBEIRA

ÁREAS DE PLANEAMENTO
ÁREA DE PLANEAMENTO REMITIDO
P.E.R.I. (PLAN ESPECIAL DE REFORMA INTERIOR)
P.E.P.R.I. (PLAN ESPECIAL DE PROTECCIÓN E REFORMA INTERIOR)
P.E.P.C.H. (PLAN ESPECIAL DE PROTECCIÓN DE CASOS HISTÓRICOS)
P.E.O.N.R. (PLAN ESPECIAL DE ORDENACIÓN DE NÚCLEO RURAL)
P.E.I.D. (PLAN ESPECIAL DE INFRAESTRUTURAS E DOTACIÓNS)
P.E.P.I.D. (PLAN ESPECIAL DE PROTECCIÓN, INFRAESTRUTURAS E DOTACIÓNS)
P.E.P.O.I.D. (PLAN ESPECIAL DE PROTECCIÓN, ORDENACIÓN, INFRAESTR. E DOTACIÓNS)
P.E.P. (PLAN ESPECIAL DE PROTECCIÓN)
P.P. (PLAN PARCIAL EN SECTOR DE SOLO URBANIZABLE)
A.P.T. (ÁREA DE PLANEAMENTO TRANSITORIO)
A.P.S. (ÁREA DE PLANEAMENTO SUBSISTENTE)
S.A.U./P.P. (PLAN PARCIAL)
A.P.D. (ÁREA DE PLANEAMENTO DETALLADO)

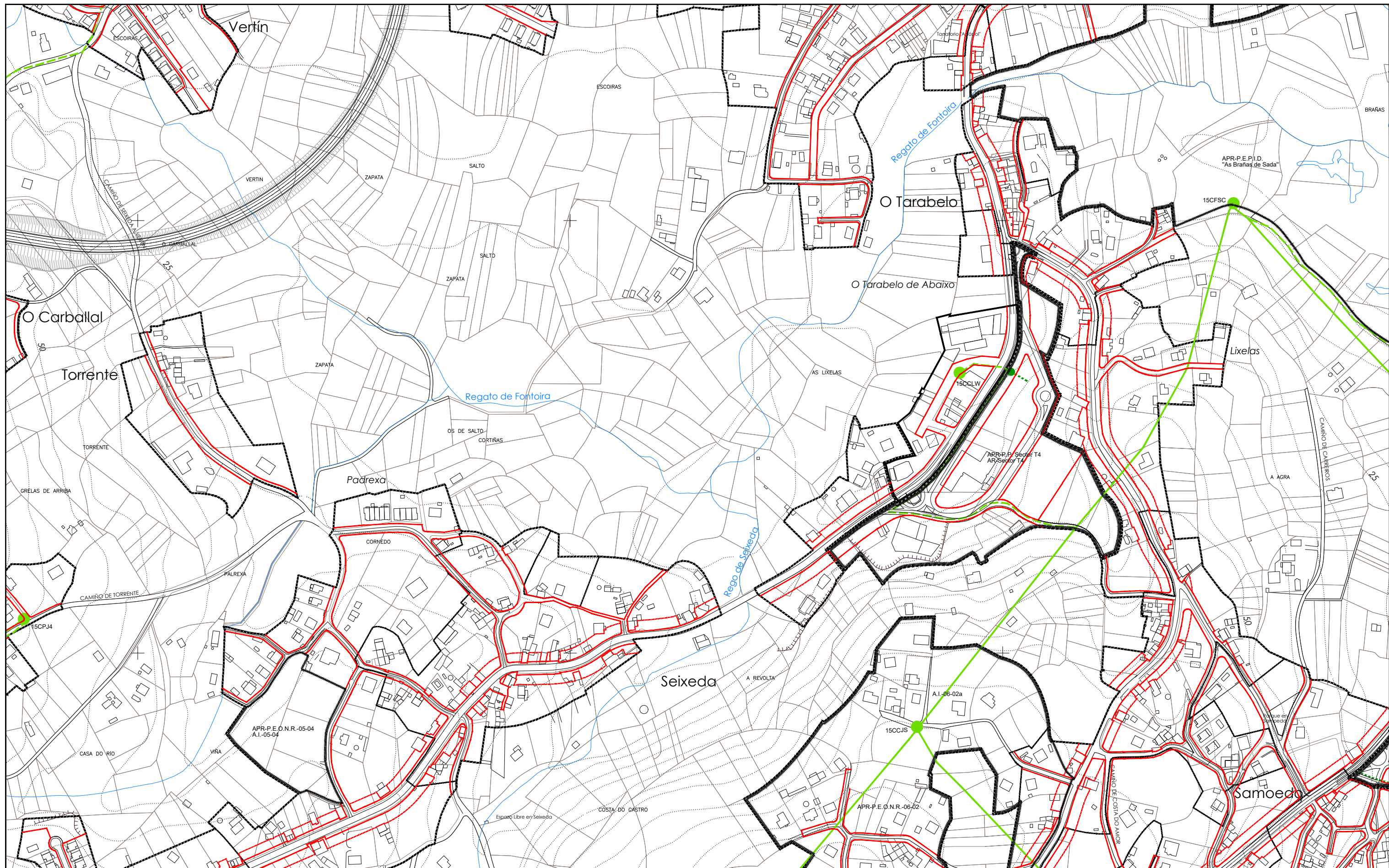
SIMBOLOXÍA
----- ALIACIÓN
----- LIÑA DE FONDO OU RECUMENTO (LIÑA LÍMITE DE EDIFICACIÓN NAS ESTRADAS)
----- LIÑA DE SOPORTAL OU PASO EN PLANTA BAIXA
----- ACCIÓN DO SISTEMA DE INFRAESTRUTURAS DE SERVIZO

REDE ELÉCTRICA
TRANSFORMADOR
15ABDC MATRICULA DO TRANSFORMADOR
REDE DE MEDIA TENSIÓN
REDE SOTERRADA DE MEDIA TENSIÓN

REDE PROPOSTA
PUNTO DE CONEXIÓN COA INFRAESTRUTURA EXISTENTE

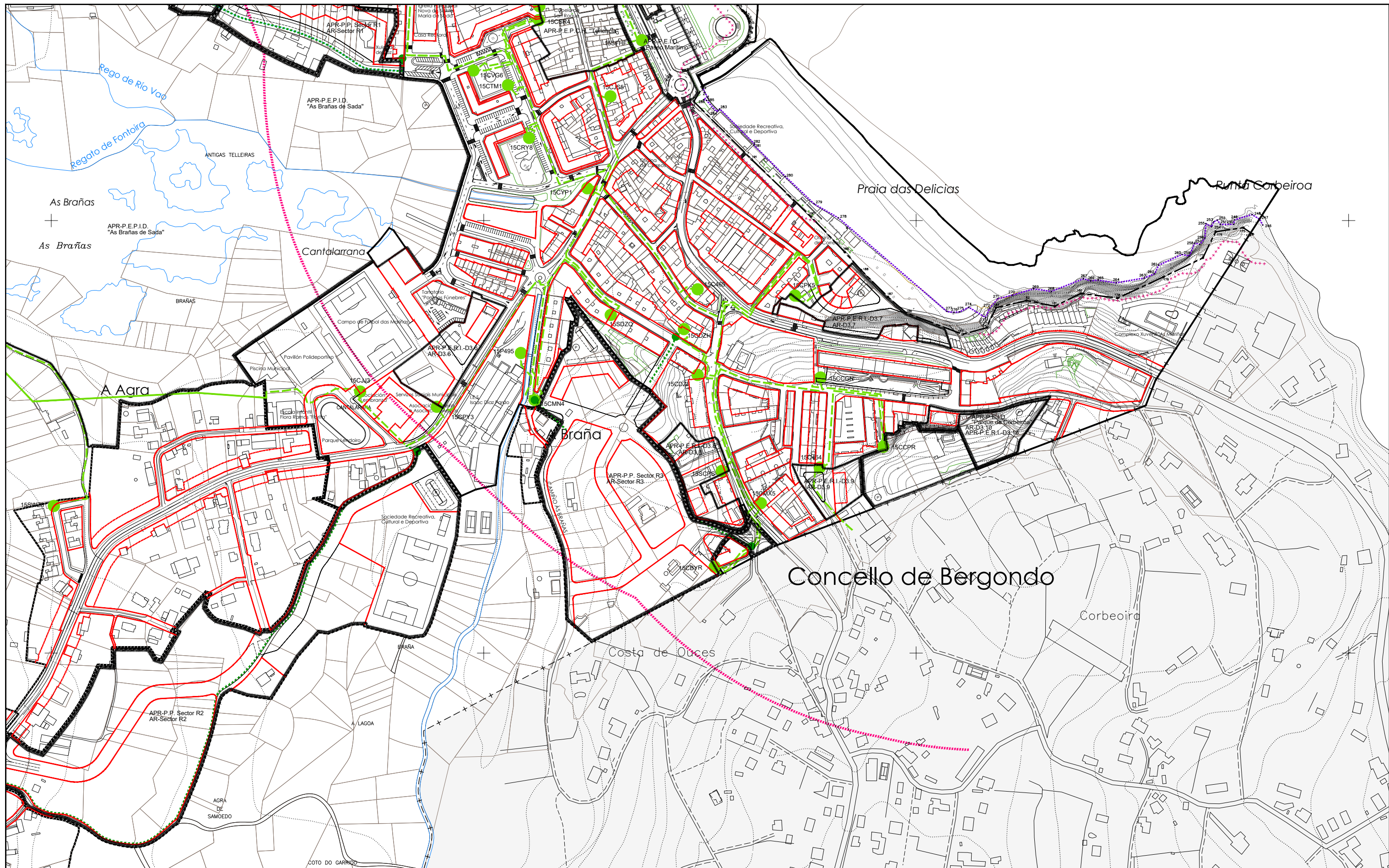


<b>PLAN XERAL DE ORDENACIÓN MUNICIPAL</b> <b>SADA</b>		
<b>DOCUMENTO PARA APROBACIÓN DEFINITIVA</b>		<b>MARZO 2017</b>
		<b>CÓDIGO DE PLANO:</b> <b>OD-RE-E2</b>
<b>ORDENACIÓN DETALLADA</b> <b>REDE DE ELECTRICIDADE</b>		<b>A1: 1/2.000 A3: 1/4.000</b>
ANGE L. MONTEOLIVA DÍAZ, ARQUITECTO		



<p><b>DELIMITACIÓNS</b></p> <ul style="list-style-type: none"> <li>---+--- LÍMITE MUNICIPAL</li> <li>----- SOLO URBANO</li> <li>----- SOLO URBANIZABLE</li> <li>----- SOLO DE NÚCLEO RURAL</li> <li>----- DESLINDE DO D.P.M.T.</li> <li>+++++ SERVIDUME PROTECCIÓN DE COSTAS</li> <li>----- ZONA DE INFLUENCIA</li> <li>----- D.P.M.T.</li> <li>----- LIÑA DE RIBEIRA</li> </ul>	<p><b>ÁREAS DE PLANEAMENTO</b></p> <ul style="list-style-type: none"> <li>AP.R. ÁREA DE PLANEAMENTO REMITIDO           <ul style="list-style-type: none"> <li>P.E.R.I. (PLAN ESPECIAL DE REFORMA INTERIOR)</li> <li>P.E.P.R.I. (PLAN ESPECIAL DE PROTECCIÓN E REFORMA INTERIOR)</li> <li>P.E.P.H. (PLAN ESPECIAL DE PROTECCIÓN DE CASCO HISTÓRICO)</li> <li>P.E.O.N.R. (PLAN ESPECIAL DE ORDENACIÓN DE NÚCLEO RURAL)</li> <li>P.E.I.D. (PLAN ESPECIAL DE INFRAESTRUTURAS E DOTACIÓNS)</li> <li>P.E.P.I.D. (PLAN ESPECIAL DE PROTECCIÓN, INFRAESTRUTURAS E DOTACIÓNS)</li> <li>P.E.P.O.I.D. (PLAN ESPECIAL DE PROTECCIÓN, ORDENACIÓN, INFRAESTR. E DOTACIÓNS)</li> <li>P.E.P. (PLAN ESPECIAL DE PROTECCIÓN)</li> <li>P.P. (PLAN PARCIAL EN SECTOR DE SOLO URBANIZABLE)</li> </ul> </li> <li>AP.T. ÁREA DE PLANEAMENTO TRANSITORIO</li> <li>AP.S. ÁREA DE PLANEAMENTO SUBSISTENTE</li> <li>S.A.U./P.P. (PLAN PARCIAL)</li> <li>AP.D. ÁREA DE PLANEAMENTO DETALLADO</li> </ul>	<p><b>SIMBOLOXÍA</b></p> <ul style="list-style-type: none"> <li>— ALIÑACIÓN</li> <li>— LIÑA DE FONDO OU RECUMENTO (LIÑA LÍMITE DE EDIFICACIÓN NAS ESTRADAS)</li> <li>— LIÑA DE SOPORTAL OU PASO EN PLANTA BAIXA</li> <li>— ACCIÓN DO SISTEMA DE INFRAESTRUTURAS DE SERVIZO</li> </ul>	<p><b>REDE ELÉCTRICA</b></p> <ul style="list-style-type: none"> <li>● TRANSFORMADOR</li> <li>15ABDC MATRICULA DO TRANSFORMADOR</li> <li>● REDE PROPOSTA</li> <li>● PUNTO DE CONEXIÓN COA INFRAESTRUTURA EXISTENTE</li> <li>— REDE DE MEDIA TENSIÓN</li> <li>— REDE SOTERRADA DE MEDIA TENSIÓN</li> </ul>		<p><b>PLAN XERAL DE ORDENACIÓN MUNICIPAL</b></p> <p><b>SADA</b></p> <p>DOCUMENTO PARA APROBACIÓN DEFINITIVA <b>MARZO 2017</b></p> <p>ORDENACIÓN DETALLADA</p> <p><b>REDE DE ELECTRICIDADE</b></p> <p>CÓDIGO DE PLANO: <b>OD-RE-E3</b></p> <p>A1: 1/2.000 A3: 1/4.000</p> <p>MONTEOLIVA ARQUITECTURA, S.L.P. ANGEL L. MONTEOLIVA DÍAZ, ARQUITECTO</p>
--	---	---	--	--	--

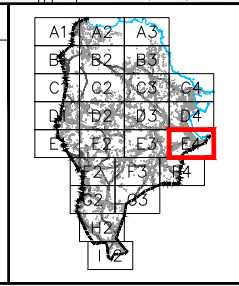




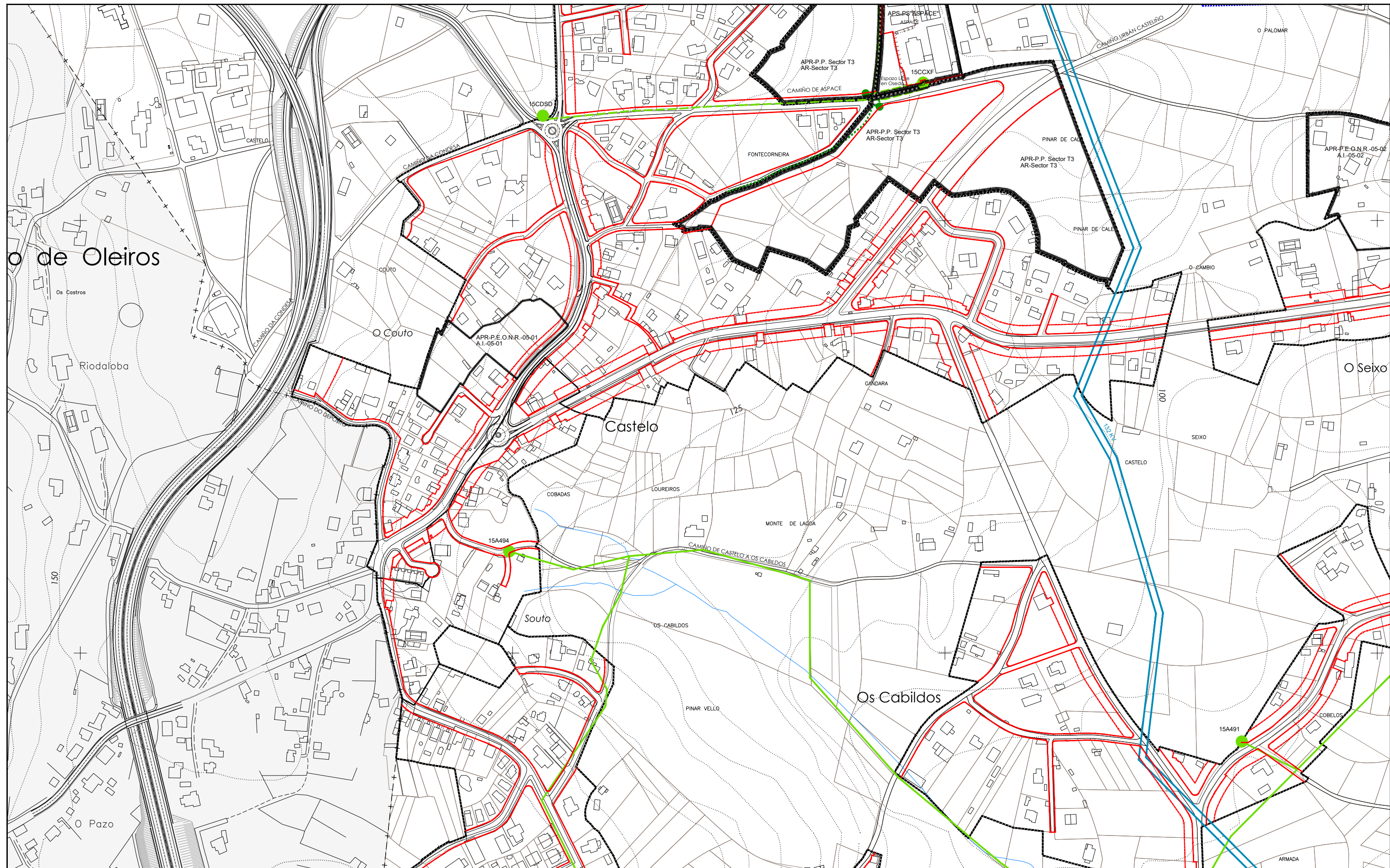
DELIMITACIÓN	ÁREAS DE PLANEAMENTO
---+--- LÍMITE MUNICIPAL	ÁREA DE PLANEAMENTO REMITIDO
----- SOLO URBANO	P.E.R.I. (PLAN ESPECIAL DE REFORMA INTERIOR)
----- SOLO URBANIZABLE	P.E.P.R.I. (PLAN ESPECIAL DE PROTECCIÓN E REFORMA INTERIOR)
----- SOLO DE NÚCLEO RURAL	P.E.P.C.H. (PLAN ESPECIAL DE PROTECCIÓN DE CASCO HISTÓRICO)
	P.E.O.N.R. (PLAN ESPECIAL DE ORDENACIÓN DE NÚCLEO RURAL)
	P.E.I.D. (PLAN ESPECIAL DE INFRAESTRUTURAS E DOTACIÓN)
	P.E.P.I.D. (PLAN ESPECIAL DE PROTECCIÓN, INFRAESTRUTURAS E DOTACIÓN)
	P.E.P.O.I.D. (PLAN ESPECIAL DE PROTECCIÓN, ORDENACIÓN, INFRAESTR. E DOTACIÓN)
	P.E.P. (PLAN ESPECIAL DE PROTECCIÓN)
+++++ DESLINDE DO D.P.M.T.	P.P. (PLAN PARCIAL EN SECTOR DE SOLO URBANIZABLE)
+++++ SERVIDUME PROTECCIÓN DE COSTAS	A.P.T. (ÁREA DE PLANEAMENTO TRANSITORIO)
----- ZONA DE INFLUENCIA	A.P.P. (ÁREA DE PLANEAMENTO SUBSISTENTE)
----- D.P.M.T.	S.A.U./P.P. (PLAN PARCIAL)
----- LÍÑA DE RIBEIRA	A.P.D. (ÁREA DE PLANEAMENTO DETALLADO)

SIMBOLOXÍA	REDE ELÉCTRICA
----- ALIACIÓN	TRANSFORMADOR
----- LÍÑA DE FONDO OU RECUMENTO (LÍÑA LÍMITE DE EDIFICACIÓN NAS ESTRADAS)	15ABDC MATRÍCULA DO TRANSFORMADOR
----- LÍÑA DE SOPORTAL OU PASO EN PLANTA BAIXA	REDE DE MEDIA TENSIÓN
----- ACCIÓN DO SISTEMA DE INFRAESTRUTURAS DE SERVIZO	REDE SOTERRADA DE MEDIA TENSIÓN
	REDE PROPOSTA
	PUNTO DE CONEXIÓN COA INFRAESTRUTURA EXISTENTE

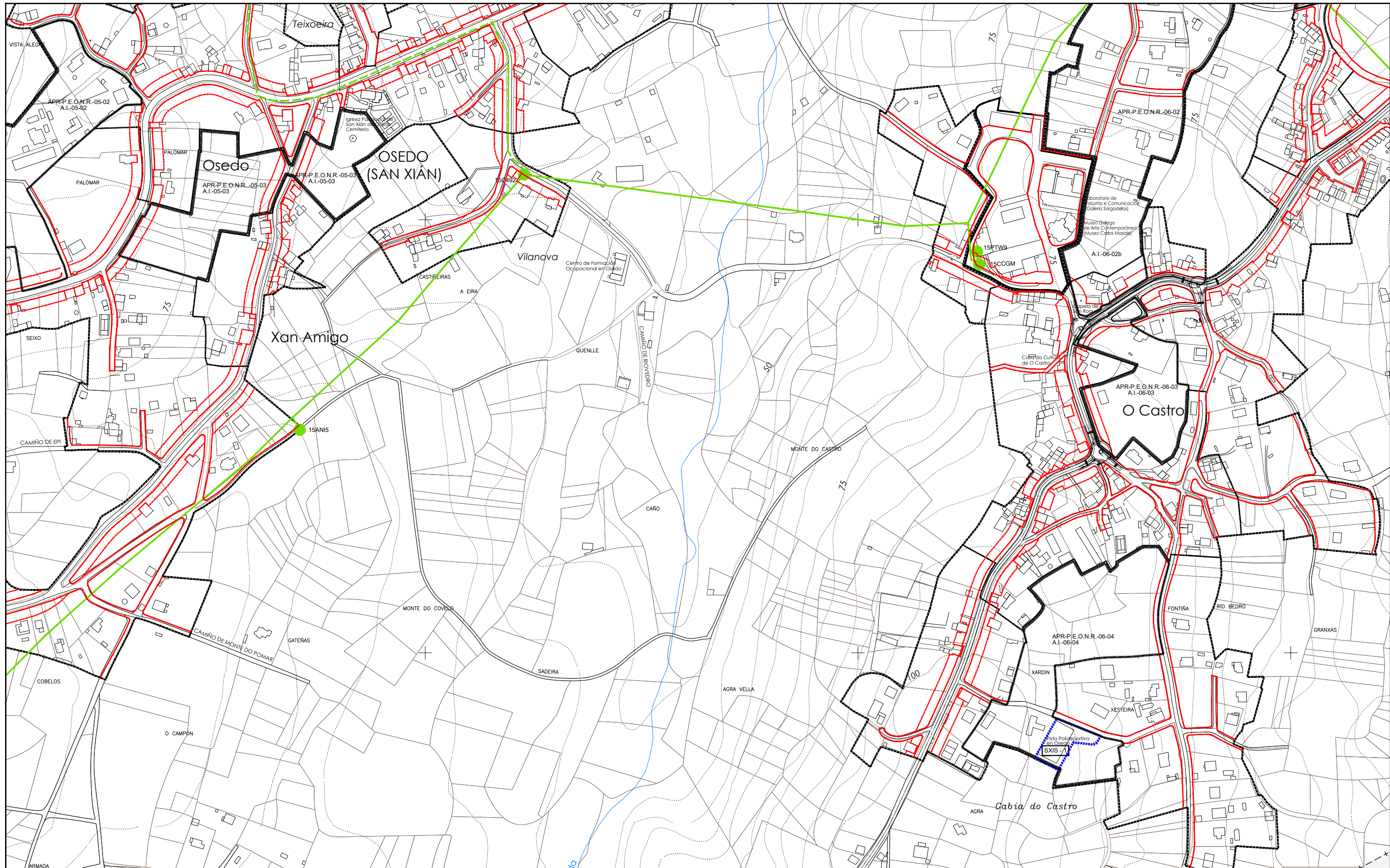
DELIMITACIÓN	ÁREAS DE PLANEAMENTO	SIMBOLOXÍA	REDE ELÉCTRICA
---+--- LÍMITE MUNICIPAL	ÁREA DE PLANEAMENTO REMITIDO	----- ALIACIÓN	TRANSFORMADOR
----- SOLO URBANO	P.E.R.I. (PLAN ESPECIAL DE REFORMA INTERIOR)	----- LÍÑA DE FONDO OU RECUMENTO (LÍÑA LÍMITE DE EDIFICACIÓN NAS ESTRADAS)	15ABDC MATRÍCULA DO TRANSFORMADOR
----- SOLO URBANIZABLE	P.E.P.R.I. (PLAN ESPECIAL DE PROTECCIÓN E REFORMA INTERIOR)	----- LÍÑA DE SOPORTAL OU PASO EN PLANTA BAIXA	REDE DE MEDIA TENSIÓN
----- SOLO DE NÚCLEO RURAL	P.E.P.C.H. (PLAN ESPECIAL DE PROTECCIÓN DE CASCO HISTÓRICO)	----- ACCIÓN DO SISTEMA DE INFRAESTRUTURAS DE SERVIZO	REDE SOTERRADA DE MEDIA TENSIÓN
	P.E.O.N.R. (PLAN ESPECIAL DE ORDENACIÓN DE NÚCLEO RURAL)		REDE PROPOSTA
	P.E.I.D. (PLAN ESPECIAL DE INFRAESTRUTURAS E DOTACIÓN)		PUNTO DE CONEXIÓN COA INFRAESTRUTURA EXISTENTE
	P.E.P.I.D. (PLAN ESPECIAL DE PROTECCIÓN, INFRAESTRUTURAS E DOTACIÓN)		
	P.E.P.O.I.D. (PLAN ESPECIAL DE PROTECCIÓN, ORDENACIÓN, INFRAESTR. E DOTACIÓN)		
	P.E.P. (PLAN ESPECIAL DE PROTECCIÓN)		
+++++ DESLINDE DO D.P.M.T.	P.P. (PLAN PARCIAL EN SECTOR DE SOLO URBANIZABLE)		
+++++ SERVIDUME PROTECCIÓN DE COSTAS	A.P.T. (ÁREA DE PLANEAMENTO TRANSITORIO)		
----- ZONA DE INFLUENCIA	A.P.P. (ÁREA DE PLANEAMENTO SUBSISTENTE)		
----- D.P.M.T.	S.A.U./P.P. (PLAN PARCIAL)		
----- LÍÑA DE RIBEIRA	A.P.D. (ÁREA DE PLANEAMENTO DETALLADO)		



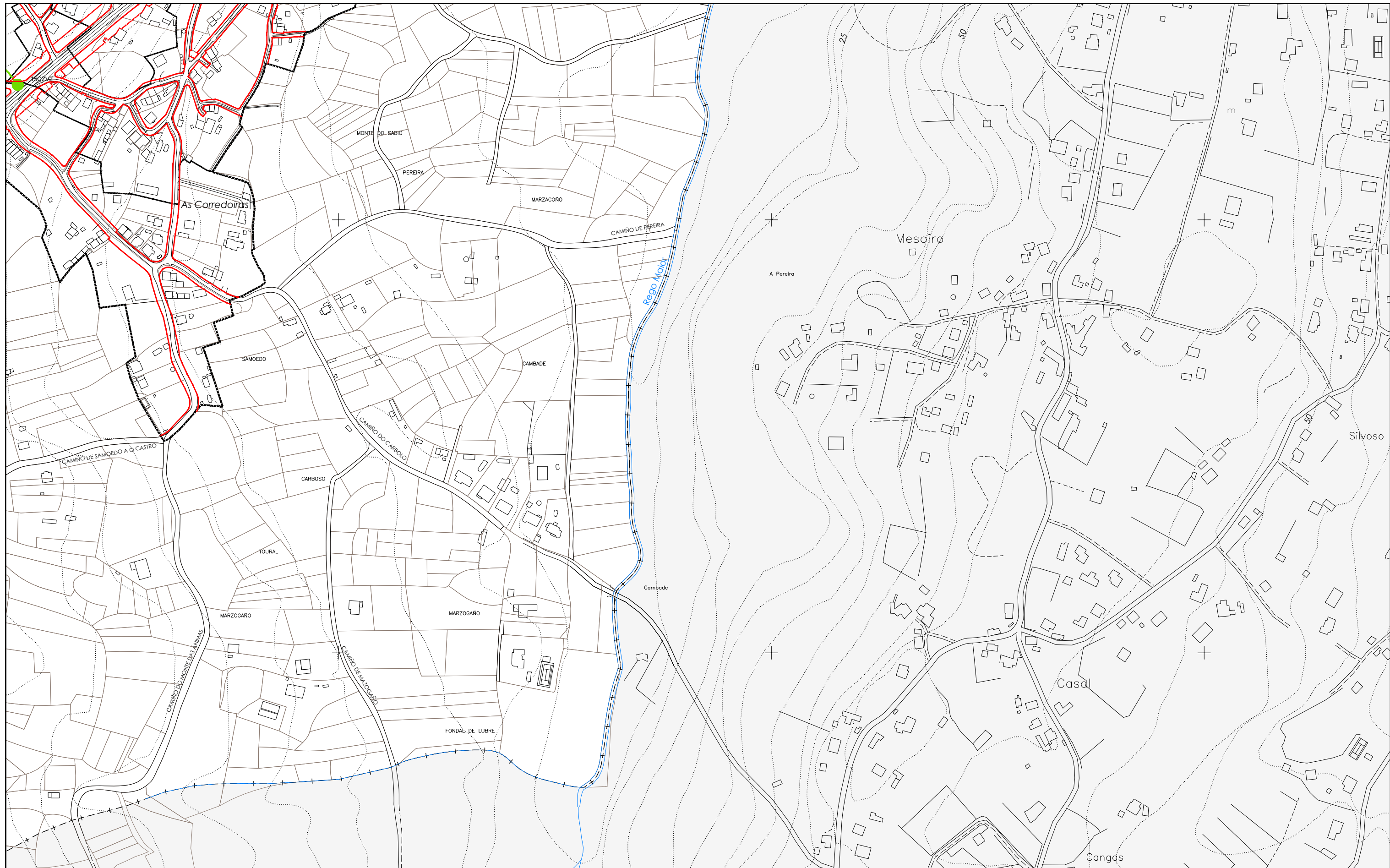
<b>PLAN XERAL DE ORDENACIÓN MUNICIPAL</b> <b>SADA</b>		
<b>DOCUMENTO PARA APROBACIÓN DEFINITIVA</b>		<b>MARZO 2017</b>
<b>ORDENACIÓN DETALLADA</b> <b>REDE DE ELECTRICIDADE</b>		<b>CÓDIGO DE PLANO:</b> <b>OD-RE-E4</b>
MONTEOLIVA ARQUITECTURA, S.L.P. ANGEL L. MONTEOLIVA DÍAZ, ARQUITECTO		<b>A1: 1/2.000 A3: 1/4.000</b>



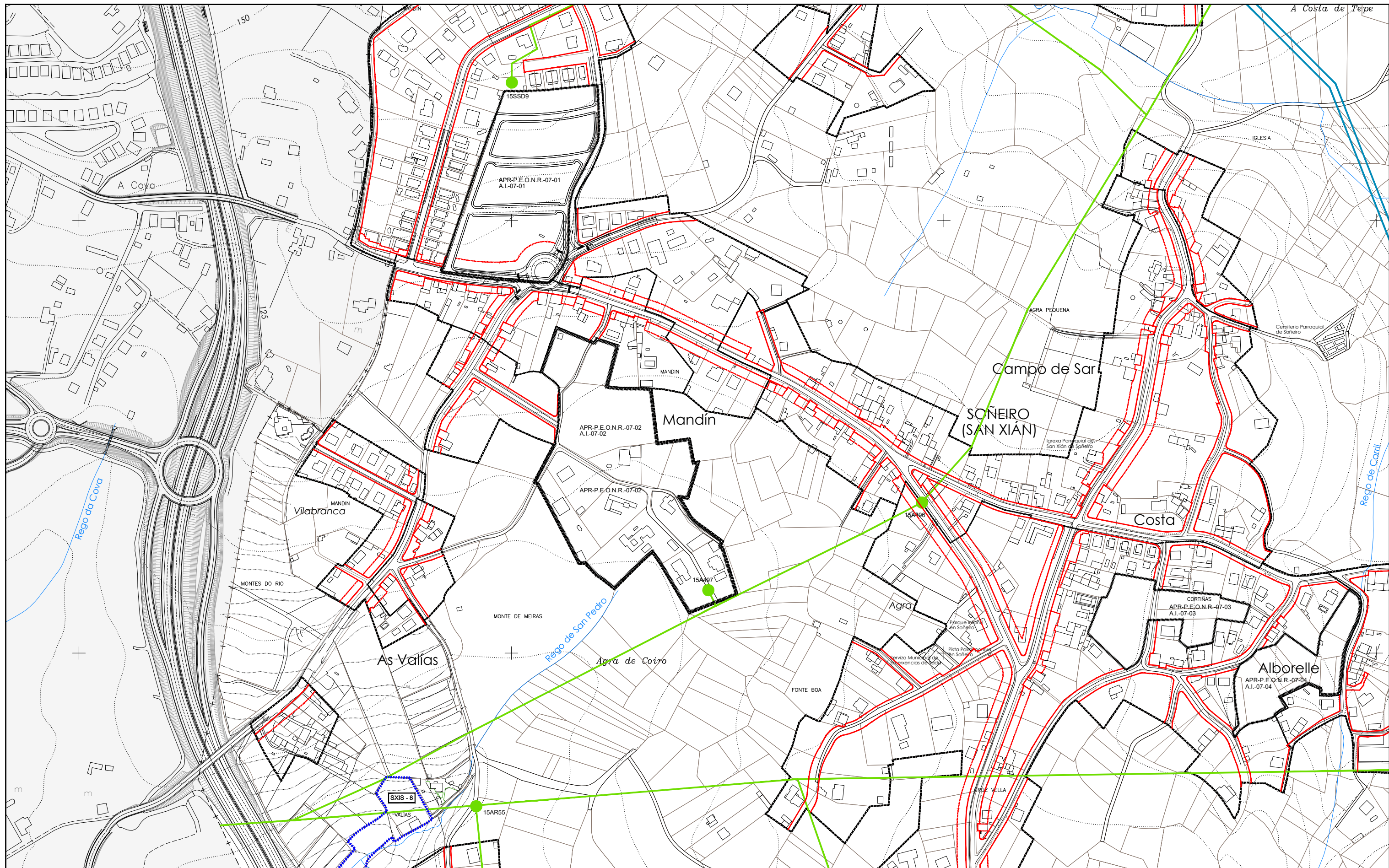
<p><b>DELIMITACIÓNS</b></p> <p>---+--- LÍMITE MUNICIPAL</p> <p>----- SOLO URBANO</p> <p>----- SOLO URBANIZABLE</p> <p>----- SOLO DE NÚCLEO RURAL</p> <p>DESLINDE DO D.P.M.T.</p> <p>+++++ SERVIZO DE PROTECCIÓN DE COSTAS</p> <p>----- ZONA DE INFLUENCIA</p> <p>----- D.P.M.T.</p> <p>----- LIÑA DE RIBEIRA</p>	<p><b>ÁREAS DE PLANEAMENTO</b></p> <p>AP.R. ÁREA DE PLANEAMENTO REMITIDO</p> <p>P.E.R.I. (PLAN ESPECIAL DE REFORMA INTERIOR)</p> <p>P.E.P.H.I. (PLAN ESPECIAL DE PROTECCIÓN E REFORMA INTERIOR)</p> <p>P.E.P.H. (PLAN ESPECIAL DE PROTECCIÓN DE CASCO HISTÓRICO)</p> <p>P.E.P.C.H. (PLAN ESPECIAL DE PROTECCIÓN DE CASCO HISTÓRICO)</p> <p>P.E.O.N.R. (PLAN ESPECIAL DE ORDENACIÓN DE NÚCLEO RURAL)</p> <p>P.E.I.D. (PLAN ESPECIAL DE INFRAESTRUTURAS E DOTACIÓNS)</p> <p>P.E.P.I.D. (PLAN ESPECIAL DE PROTECCIÓN, INFRAESTRUTURAS E DOTACIÓNS)</p> <p>P.E.P.O.I.D. (PLAN ESPECIAL DE PROTECCIÓN, ORDENACIÓN, INFRAESTR. E DOTACIÓNS)</p> <p>P.E.P. (PLAN ESPECIAL DE PROTECCIÓN)</p> <p>P.P. (PLAN PARCIAL EN SECTOR DE SOLO URBANIZABLE)</p> <p>AP.T. ÁREA DE PLANEAMENTO TRANSITORIO</p> <p>AP.P. ÁREA DE PLANEAMENTO SUBSISTENTE</p> <p>S.A.U./P.P. (PLAN PARCIAL)</p> <p>AP.D. ÁREA DE PLANEAMENTO DETALLADO</p>	<p><b>SIMBOLOXÍA</b></p> <p>----- ALIÑACIÓN</p> <p>----- LIÑA DE FONDO OU RECUMENTO (LIÑA LÍMITE DE EDIFICACIÓN NAS ESTRADAS)</p> <p>----- LIÑA DE SOPORTAL OU PASO EN PLANTA BAIXA</p> <p>----- ACCIÓN DO SISTEMA DE INFRAESTRUTURAS DE SERVIZO</p>	<p><b>REDE ELÉCTRICA</b></p> <p>● TRANSFORMADOR</p> <p>15ABDC MATRICULA DO TRANSFORMADOR</p> <p>----- REDE DE MEDIA TENSIÓN</p> <p>----- REDE SOTERRADA DE MEDIA TENSIÓN</p>	<p><b>REDE PROPOSTA</b></p> <p>● PUNTO DE CONEXIÓN COA INFRAESTRUTURA EXISTENTE</p>		<p><b>PLAN XERAL DE ORDENACIÓN MUNICIPAL</b></p> <p><b>SADA</b></p> <p>DOCUMENTO PARA APROBACIÓN DEFINITIVA <b>MARZO 2017</b></p> <p>ORDENACIÓN DETALLADA</p> <p><b>REDE DE ELECTRICIDADE</b></p> <p>CÓDIGO DE PLANO: <b>OD-RE-F2</b></p> <p>ANGEL L. MONTEOLIVA DÍAZ, ARQUITECTO</p> <p>A1: 1/2.000 A3: 1/4.000</p>
--	---	--	--	---	--	--



DELIMITACIÓNS	ÁREAS DE PLANEAMENTO	SIMBOLOXÍA	REDE ELÉCTRICA				
- - - LÍMITE MUNICIPAL - - - SOLO URBANO - - - SOLO URBANIZABLE - - - SOLO DE NÚCLEO RURAL DESLINDE DO D.P.M.T. + + + + + SERVIZO DE PROTECCIÓN DE COSTAS - - - ZONA DE INFLUENCIA - - - D.P.M.T. - - - LÍÑA DE RIBEIRA	A.P.R. ÁREA DE PLANEAMENTO REMITIDO P.E.R.I. (PLAN ESPECIAL DE REFORMA INTERIOR) P.E.P.R.I. (PLAN ESPECIAL DE PROTECCIÓN E REFORMA INTERIOR) P.E.P.C.H. (PLAN ESPECIAL DE PROTECCIÓN DE CASCO HISTÓRICO) P.E.O.N.R. (PLAN ESPECIAL DE ORDENACIÓN DE NÚCLEO RURAL) P.E.I.D. (PLAN ESPECIAL DE INFRAESTRUTURAS E DOTACIÓNS) P.E.P.I.D. (PLAN ESPECIAL DE PROTECCIÓN, INFRAESTRUTURAS E DOTACIÓNS) P.E.P.O.I.D. (PLAN ESPECIAL DE PROTECCIÓN, ORDENACIÓN, INFRAESTR. E DOTACIÓNS) P.E.P. (PLAN PARCIAL EN SECTOR DE SOLO URBANIZABLE) A.P.T. ÁREA DE PLANEAMENTO TRANSITORIO A.P.P. ÁREA DE PLANEAMENTO SUBSISTENTE S.A.U./P.P. (PLAN PARCIAL) A.P.D. ÁREA DE PLANEAMENTO DETALLADO	- - - ALIACIÓN - - - LÍÑA DE FONDO OU RECUMENTO (LÍÑA LÍMITE DE EDIFICACIÓN NAS ESTRADAS) - - - LÍÑA DE SOPORTAL OU PASO EN PLANTA BAIXA - - - ACCIÓN DO SISTEMA DE INFRAESTRUTURAS DE SERVIZO	● TRANSFORMADOR 15ABDC MATRICULA DO TRANSFORMADOR - - - REDE DE MEDIA TENSIÓN - - - REDE SOTERRADA DE MEDIA TENSIÓN	- - - REDE PROPOSTA ● PUNTO DE CONEXIÓN COA INFRAESTRUTURA EXISTENTE		<b>PLAN XERAL DE ORDENACIÓN MUNICIPAL</b> <b>SADA</b> <b>DOCUMENTO PARA APROBACIÓN DEFINITIVA</b> <b>MARZO 2017</b> ORDENACIÓN DETALLADA <b>REDE DE ELECTRICIDADE</b> ANXEL L. MONTEOLIVA DÍAZ, ARQUITECTO	CÓDIGO DE PLANO: <b>OD-RE-F3</b> A1: 1/2.000 A3: 1/4.000



DELIMITACIÓN	ÁREAS DE PLANEAMENTO	SIMBOLOXÍA	REDE ELÉCTRICA			
<ul style="list-style-type: none"> <li>---+--- LÍMITE MUNICIPAL</li> <li>----- SOLO URBANO</li> <li>----- SOLO URBANIZABLE</li> <li>----- SOLO DE NÚCLEO RURAL</li> <li>DESLINDE DO D.P.M.T.</li> <li>+++++ SERVIDUME PROTECCIÓN DE COSTAS</li> <li>----- ZONA DE INFLUENCIA</li> <li>----- D.P.M.T.</li> <li>----- LIÑA DE RIBEIRA</li> </ul>	<ul style="list-style-type: none"> <li>A.P.P. ÁREA DE PLANEAMENTO REMITIDO</li> <li>P.E.R.I. (PLAN ESPECIAL DE REFORMA INTERIOR)</li> <li>P.E.P.R.I. (PLAN ESPECIAL DE PROTECCIÓN E REFORMA INTERIOR)</li> <li>P.E.P.C.H. (PLAN ESPECIAL DE PROTECCIÓN DE CASCO HISTÓRICO)</li> <li>P.E.O.N.R. (PLAN ESPECIAL DE ORDENACIÓN DE NÚCLEO RURAL)</li> <li>P.E.I.D. (PLAN ESPECIAL DE INFRAESTRUTURAS E DOTACIÓN)</li> <li>P.E.P.I.D. (PLAN ESPECIAL DE PROTECCIÓN, INFRAESTRUTURAS E DOTACIÓN)</li> <li>P.E.P.O.I.D. (PLAN ESPECIAL DE PROTECCIÓN, ORDENACIÓN, INFRAESTR. E DOTACIÓN)</li> <li>P.E.P. (PLAN PARCIAL EN SECTOR DE SOLO URBANIZABLE)</li> <li>A.P.T. ÁREA DE PLANEAMENTO TRANSITORIO</li> <li>A.P.S. ÁREA DE PLANEAMENTO SUBSISTENTE</li> <li>S.A.U./P.P. (PLAN PARCIAL)</li> <li>A.P.D. ÁREA DE PLANEAMENTO DETALLADO</li> </ul>	<ul style="list-style-type: none"> <li>----- ALIACIÓN</li> <li>----- LIÑA DE FONDO OU RECUMENTO (LIÑA LÍMITE DE EDIFICACIÓN NAS ESTRADAS)</li> <li>----- LIÑA DE SOPORTAL OU PASO EN PLANTA BAIXA</li> <li>----- ACCIÓN DO SISTEMA DE INFRAESTRUTURAS DE SERVIZO</li> </ul>	<ul style="list-style-type: none"> <li>● TRANSFORMADOR</li> <li>15ABDC MATRICULA DO TRANSFORMADOR</li> <li>----- REDE DE MEDIA TENSIÓN</li> <li>----- REDE SOTERRADA DE MEDIA TENSIÓN</li> </ul>	<ul style="list-style-type: none"> <li>----- REDE PROPOSTA</li> <li>● PUNTO DE CONEXIÓN COA INFRAESTRUTURA EXISTENTE</li> </ul>		<p>PLAN XERAL DE ORDENACIÓN MUNICIPAL</p> <p><b>SADA</b></p> <p>DOCUMENTO PARA APROBACIÓN DEFINITIVA <b>MARZO 2017</b></p> <p>ORDENACIÓN DETALLADA</p> <p><b>REDE DE ELECTRICIDADE</b></p> <p>CÓDIGO DE PLANO: <b>OD-RE-F4</b></p> <p>A1: 1/2.000 A3: 1/4.000</p>



**DELIMITACIÓN**

- LÍMITE MUNICIPAL
- SOLO URBANO
- SOLO URBANIZABLE
- SOLO DE NÚCLEO RURAL
- DESLINDE DO D.P.M.T.
- +++++ SERVIDUME PROTECCIÓN DE COSTAS
- ZONA DE INFLUENCIA
- D.P.M.T.
- LIÑA DE RIBEIRA

**ÁREAS DE PLANEAMENTO**

- APR.1 ÁREA DE PLANEAMENTO REMITIDO
  - P.E.R.I. (PLAN ESPECIAL DE REFORMA INTERIOR)
  - P.E.P.R.I. (PLAN ESPECIAL DE PROTECCIÓN E REFORMA INTERIOR)
  - P.E.P.C.H. (PLAN ESPECIAL DE PROTECCIÓN DE CASCO HISTÓRICO)
  - P.E.O.N.R. (PLAN ESPECIAL DE ORDENACIÓN DE NÚCLEO RURAL)
  - P.E.I.D. (PLAN ESPECIAL DE INFRAESTRUTURAS E DOTACIÓN)
  - P.E.P.I.D. (PLAN ESPECIAL DE PROTECCIÓN, INFRAESTRUTURAS E DOTACIÓN)
  - P.E.P.O.I.D. (PLAN ESPECIAL DE PROTECCIÓN, ORDENACIÓN, INFRAESTR. E DOTACIÓN)
  - P.P. (PLAN PARCIAL EN SECTOR DE SOLO URBANIZABLE)
- APT. ÁREA DE PLANEAMENTO TRANSITORIO
- AP.P. ÁREA DE PLANEAMENTO SUBSISTENTE
  - S.A.U./P.P. (PLAN PARCIAL)
  - AP.D. ÁREA DE PLANEAMENTO DETALLADO

**SIMBOLOXÍA**

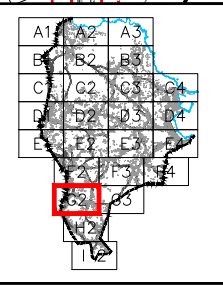
- ALIACIÓN
- LIÑA DE FONDO OU RECUMENTO (LIÑA LÍMITE DE EDIFICACIÓN NAS ESTRADAS)
- LIÑA DE SOPORTAL OU PASO EN PLANTA BAIXA
- ACCIÓN DO SISTEMA DE INFRAESTRUTURAS DE SERVIZO

**REDE ELÉCTRICA**

- TRANSFORMADOR
- 15ABDC MATRICULA DO TRANSFORMADOR
- REDE DE MEDIA TENSIÓN
- REDE SOTERRADA DE MEDIA TENSIÓN

**REDE PROPOSTA**

- PUNTO DE CONEXIÓN COA INFRAESTRUTURA EXISTENTE



**PLAN XERAL DE ORDENACIÓN MUNICIPAL**

**SADA**

DOCUMENTO PARA APROBACIÓN DEFINITIVA

ORDENACIÓN DETALLADA

**REDE DE ELECTRICIDADE**

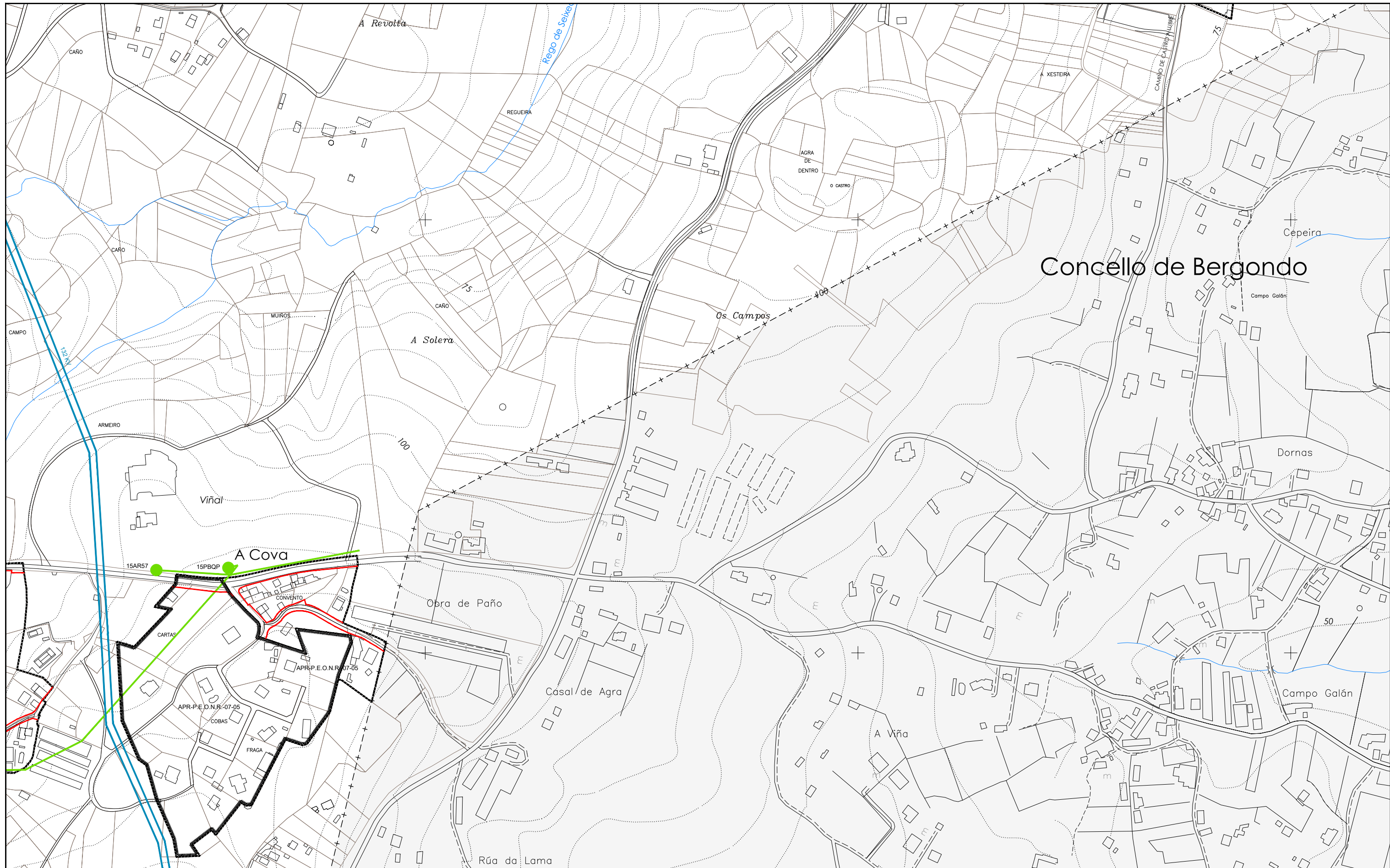
ANGEL L. MONTEOLIVA DÍAZ, ARQUITECTO

MARZO 2017

CÓDIGO DE PLANO:

**OD-RE-G2**

A1: 1/2.000 A3: 1/4.000



# Concello de Bergondo

**DELIMITACIÓNS**

- - - LÍMITE MUNICIPAL
- ===== SOLO URBANO
- ===== SOLO URBANIZABLE
- ===== SOLO DE NÚCLEO RURAL
- DESLINDE DO D.P.M.T.
- +++++ SERVIZO DE PROTECCIÓN DE COSTAS
- ZONA DE INFLUENCIA
- D.P.M.T.
- LIÑA DE RIBEIRA

**ÁREAS DE PLANEAMENTO**

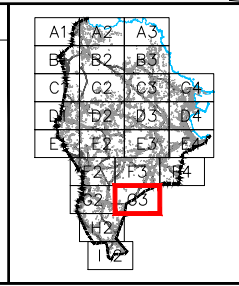
- A.P.R. ÁREA DE PLANEAMENTO REMITIDO
  - P.E.R.I. (PLAN ESPECIAL DE REFORMA INTERIOR)
  - P.E.P.R.I. (PLAN ESPECIAL DE PROTECCIÓN E REFORMA INTERIOR)
  - P.E.P.C.H. (PLAN ESPECIAL DE PROTECCIÓN DE CASCO HISTÓRICO)
  - P.E.O.N.R. (PLAN ESPECIAL DE ORDENACIÓN DE NÚCLEO RURAL)
  - P.E.I.D. (PLAN ESPECIAL DE INFRAESTRUTURAS E DOTACIÓNS)
  - P.E.P.I.D. (PLAN ESPECIAL DE PROTECCIÓN, INFRAESTRUTURAS E DOTACIÓNS)
  - P.E.P.O.I.D. (PLAN ESPECIAL DE PROTECCIÓN, ORDENACIÓN, INFRAESTR. E DOTACIÓNS)
  - P.P. (PLAN PARCIAL EN SECTOR DE SOLO URBANIZABLE)
  - P.P.P. (PLAN PARCIAL EN SECTOR DE SOLO URBANO)
- A.P.T. ÁREA DE PLANEAMENTO TRANSITORIO
- A.P.S. ÁREA DE PLANEAMENTO SUBSISTENTE
- S.A.U./P.P. (PLAN PARCIAL)
- A.P.D. ÁREA DE PLANEAMENTO DETALLADO

**SIMBOLOXÍA**

- ALIÑACIÓN
- LIÑA DE FONDO OU RECUMENTO (LIÑA LÍMITE DE EDIFICACIÓN NAS ESTRADAS)
- LIÑA DE SOPORTAL OU PASO EN PLANTA BAIXA
- ACCIÓN DO SISTEMA DE INFRAESTRUTURAS DE SERVIZO

**REDE ELÉCTRICA**

- TRANSFORMADOR
- 15ABDC MATRICULA DO TRANSFORMADOR
- REDE DE MEDIA TENSIÓN
- REDE SOTERRADA DE MEDIA TENSIÓN
- REDE PROPOSTA
- PUNTO DE CONEXIÓN COA INFRAESTRUTURA EXISTENTE



**PLAN XERAL DE ORDENACIÓN MUNICIPAL**

## SADA

**DOCUMENTO PARA APROBACIÓN DEFINITIVA** **MARZO 2017**

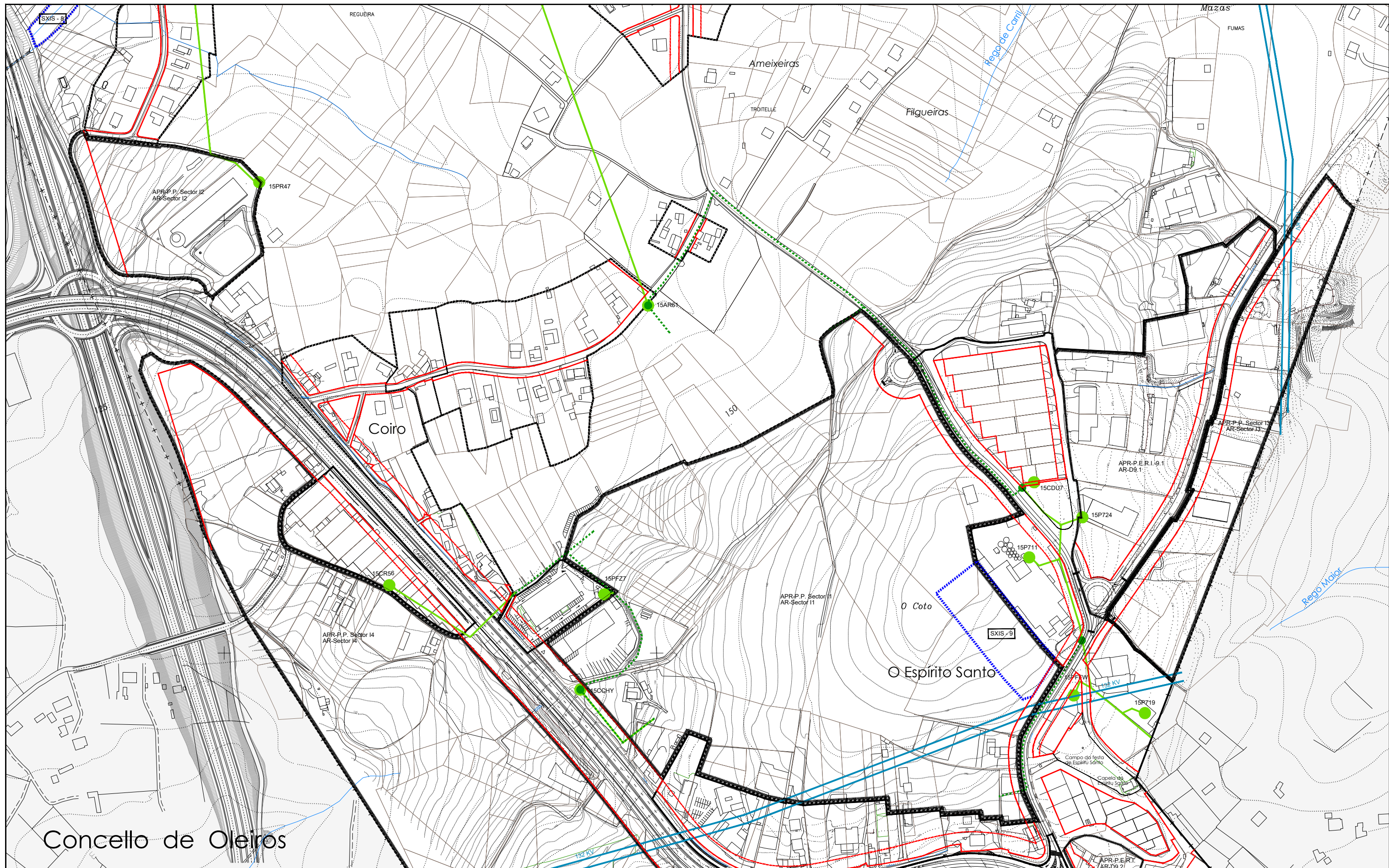
ORDENACIÓN DETALLADA

**REDE DE ELECTRICIDADE**

CÓDIGO DE PLANO: **OD-RE-G3**

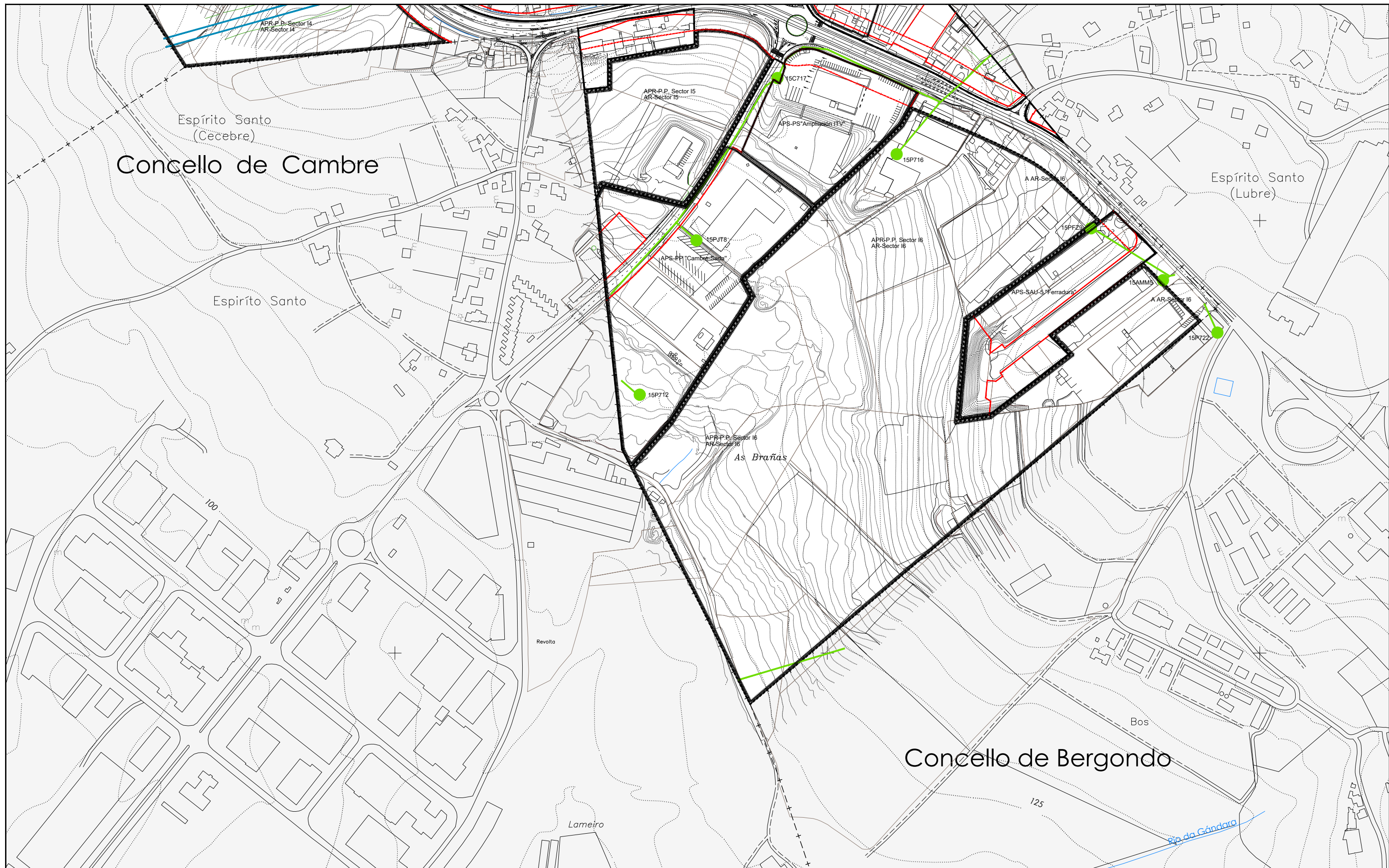
A1: 1/2.000 A3: 1/4.000

MONTEOLIVA ARQUITECTURA, S.L.P.  
ANGEL L. MONTEOLIVA DÍAZ, ARQUITECTO



Concello de Oleiros

DELIMITACIÓNS	ÁREAS DE PLANEAMENTO	SIMBOLOXÍA	REDE ELÉCTRICA	
<ul style="list-style-type: none"> <li>---+--- LÍMITE MUNICIPAL</li> <li>----- SOLO URBANO</li> <li>----- SOLO URBANIZABLE</li> <li>----- SOLO DE NÚCLEO RURAL</li> <li>DESLINDE DO D.P.M.T.</li> <li>+++++ SERVIDUME PROTECCIÓN DE COSTAS</li> <li>----- ZONA DE INFLUENCIA</li> <li>----- D.P.M.T.</li> <li>----- LIÑA DE RIBEIRA</li> </ul>	<ul style="list-style-type: none"> <li>APR-P.P. ÁREA DE PLANEAMENTO REMITIDO               <ul style="list-style-type: none"> <li>P.E.R.I. (PLAN ESPECIAL DE REFORMA INTERIOR)</li> <li>P.E.P.R.I. (PLAN ESPECIAL DE PROTECCIÓN E REFORMA INTERIOR)</li> <li>P.E.P.C.H. (PLAN ESPECIAL DE PROTECCIÓN DE CASCO HISTÓRICO)</li> <li>P.E.O.N.R. (PLAN ESPECIAL DE ORDENACIÓN DE NÚCLEO RURAL)</li> <li>P.E.I.D. (PLAN ESPECIAL DE INFRAESTRUTURAS E DOTACIÓNS)</li> <li>P.E.P.I.D. (PLAN ESPECIAL DE PROTECCIÓN, INFRAESTRUTURAS E DOTACIÓNS)</li> <li>P.E.P.O.I.D. (PLAN ESPECIAL DE PROTECCIÓN, ORDENACIÓN, INFRAESTR. E DOTACIÓNS)</li> <li>P.P. (PLAN PARCIAL EN SECTOR DE SOLO URBANIZABLE)</li> </ul> </li> <li>APT. ÁREA DE PLANEAMENTO TRANSITORIO</li> <li>AP.P. ÁREA DE PLANEAMENTO SUBSISTENTE</li> <li>S.A.U./P.P. (PLAN PARCIAL)</li> <li>AP.D. ÁREA DE PLANEAMENTO DETALLADO</li> </ul>	<ul style="list-style-type: none"> <li>----- ALIÑACIÓN</li> <li>----- LIÑA DE FONDO OU RECUMENTO (LIÑA LÍMITE DE EDIFICACIÓN NAS ESTRADAS)</li> <li>----- LIÑA DE SOPORTAL OU PASO EN PLANTA BAIXA</li> <li>----- ACCIÓN DO SISTEMA DE INFRAESTRUTURAS DE SERVIZO</li> </ul>	<ul style="list-style-type: none"> <li>● TRANSFORMADOR</li> <li>15ABDC MATRICULA DO TRANSFORMADOR</li> <li>----- REDE DE MEDIA TENSIÓN</li> <li>----- REDE SOTERRADA DE MEDIA TENSIÓN</li> </ul>	<ul style="list-style-type: none"> <li>----- REDE PROPOSTA</li> <li>● PUNTO DE CONEXIÓN COA INFRAESTRUTURA EXISTENTE</li> </ul>
<div style="display: flex; justify-content: space-between;"> <div style="width: 15%;"> <p>A1 A2 A3 B1 B2 B3 C1 C2 C3 C4 D1 D2 D3 D4 E1 E2 E3 E4</p> </div> <div style="width: 40%; text-align: center;"> <p><b>PLAN XERAL DE ORDENACIÓN MUNICIPAL</b></p> <p><b>SADA</b></p> <p>DOCUMENTO PARA APROBACIÓN DEFINITIVA <b>MARZO 2017</b></p> <p>ORDENACIÓN DETALLADA</p> <p><b>REDE DE ELECTRICIDADE</b></p> <p>CÓDIGO DE PLANO: <b>OD-RE-H2</b></p> <p>A1: 1/2.000 A3: 1/4.000</p> </div> <div style="width: 15%; text-align: right;"> <p>MONTEOLIVA ARQUITECTURA, S.L.P.</p> <p>ANGEL L. MONTEOLIVA DÍAZ, ARQUITECTO</p> </div> </div>				

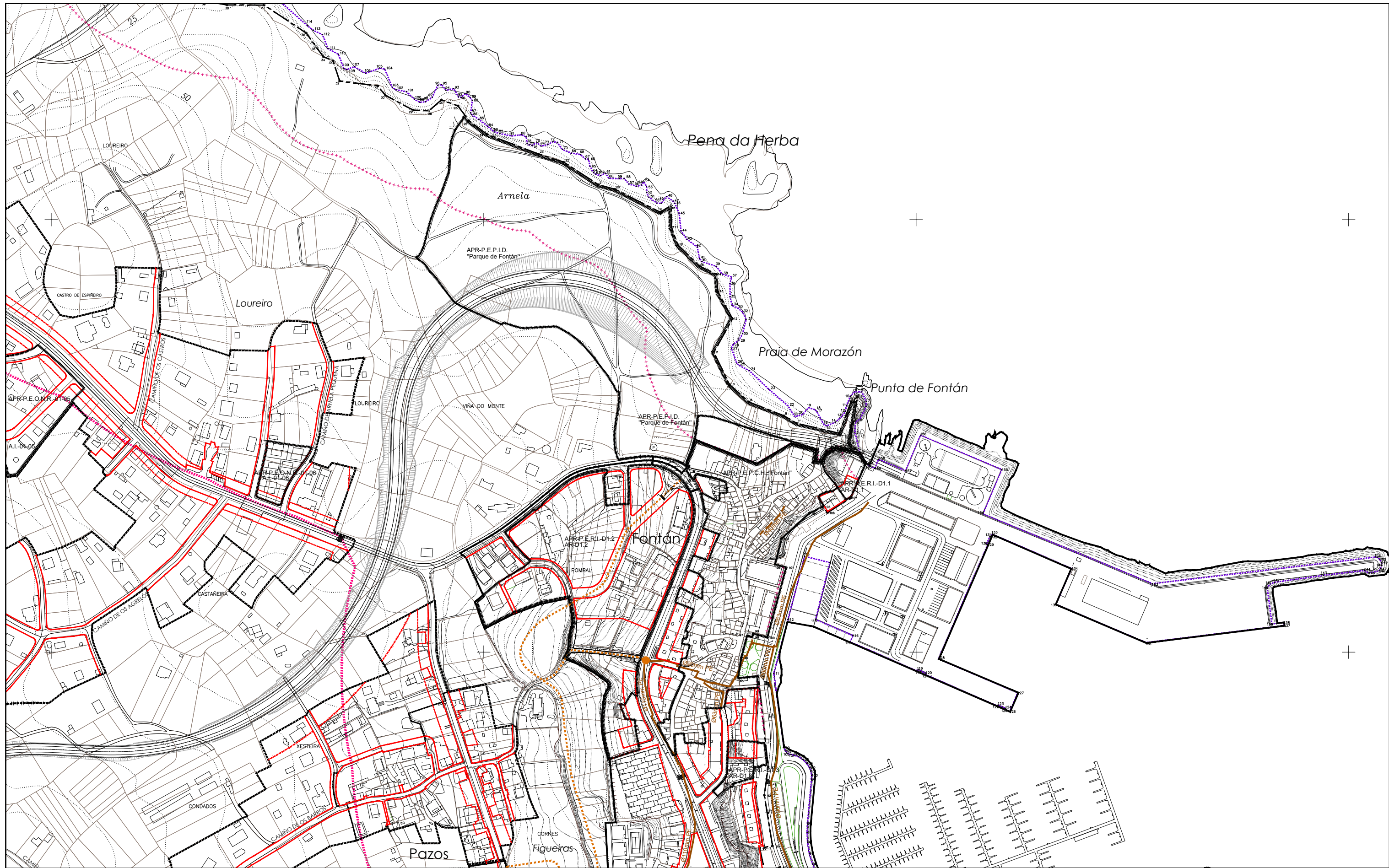


DELIMITACIÓN	ÁREAS DE PLANEAMENTO	SIMBOLOXÍA	REDE ELÉCTRICA			
<ul style="list-style-type: none"> <li>---+--- LÍMITE MUNICIPAL</li> <li>----- SOLO URBANO</li> <li>----- SOLO URBANIZABLE</li> <li>----- SOLO DE NÚCLEO RURAL</li> <li>DESLINDE DO D.P.M.T.</li> <li>+++++ SERVIDUME PROTECCIÓN DE COSTAS</li> <li>----- ZONA DE INFLUENCIA</li> <li>----- D.P.M.T.</li> <li>----- LIÑA DE RIBEIRA</li> </ul>	<ul style="list-style-type: none"> <li>APR: ÁREA DE PLANEAMENTO REMITIDO               <ul style="list-style-type: none"> <li>P.E.R.I. (PLAN ESPECIAL DE REFORMA INTERIOR)</li> <li>P.E.P.R.I. (PLAN ESPECIAL DE PROTECCIÓN E REFORMA INTERIOR)</li> <li>P.E.P.C.H. (PLAN ESPECIAL DE PROTECCIÓN DE CASCO HISTÓRICO)</li> <li>P.E.O.N.R. (PLAN ESPECIAL DE ORDENACIÓN DE NÚCLEO RURAL)</li> <li>P.E.I.D. (PLAN ESPECIAL DE INFRAESTRUTURAS E DOTACIÓN)</li> <li>P.E.P.I.D. (PLAN ESPECIAL DE PROTECCIÓN, INFRAESTRUTURAS E DOTACIÓN)</li> <li>P.E.P.O.I.D. (PLAN ESPECIAL DE PROTECCIÓN, ORDENACIÓN, INFRAESTR. E DOTACIÓN)</li> <li>P.E.P. (PLAN PARCIAL EN SECTOR DE SOLO URBANIZABLE)</li> </ul> </li> <li>APT: ÁREA DE PLANEAMENTO TRANSITORIO</li> <li>APS: ÁREA DE PLANEAMENTO SUBSISTENTE</li> <li>S.A.U./P.P. (PLAN PARCIAL)</li> <li>A.P.D.: ÁREA DE PLANEAMENTO DETALLADO</li> </ul>	<ul style="list-style-type: none"> <li>----- ALIACIÓN</li> <li>----- LIÑA DE FONDO OU RECUMENTO (LIÑA LÍMITE DE EDIFICACIÓN NAS ESTRADAS)</li> <li>----- LIÑA DE SOPORTAL OU PASO EN PLANTA BAIXA</li> <li>----- ACCIÓN DO SISTEMA DE INFRAESTRUTURAS DE SERVIZO</li> </ul>	<ul style="list-style-type: none"> <li>● TRANSFORMADOR</li> <li>15ABDC MATRICULA DO TRANSFORMADOR</li> <li>----- REDE DE MEDIA TENSIÓN</li> <li>----- REDE SOTERRADA DE MEDIA TENSIÓN</li> </ul>	<ul style="list-style-type: none"> <li>----- REDE PROPOSTA</li> <li>● PUNTO DE CONEXIÓN COA INFRAESTRUTURA EXISTENTE</li> </ul>		<p>PLAN XERAL DE ORDENACIÓN MUNICIPAL</p> <h1>SADA</h1> <p>DOCUMENTO PARA APROBACIÓN DEFINITIVA <b>MARZO 2017</b></p> <p>ORDENACIÓN DETALLADA</p> <p><b>REDE DE ELECTRICIDADE</b></p> <p>CÓDIGO DE PLANO: <b>OD-RE-12</b></p> <p>ANGEL L. MONTEOLIVA DÍAZ, ARQUITECTO</p> <p>A1: 1/2.000 A3: 1/4.000</p>

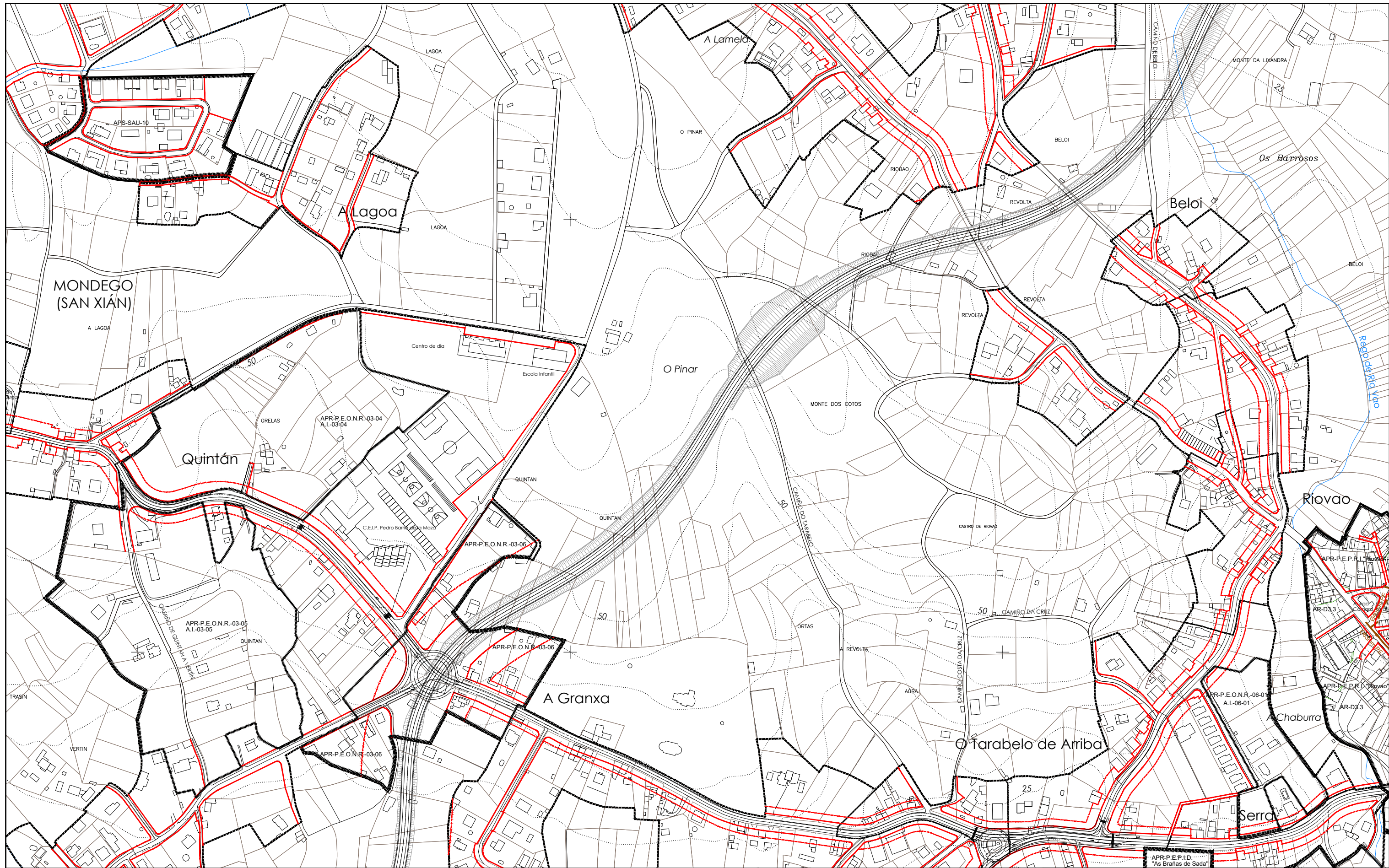


**ORDENACIÓN DETALLADA**

OD-RG - REDE DE GAS E: 1/4000



DELIMITACIÓN	ÁREAS DE PLANEAMENTO	SIMBOLOXÍA	REDE DE GAS			
<ul style="list-style-type: none"> <li>---+--- LÍMITE MUNICIPAL</li> <li>----- SOLO URBANO</li> <li>----- SOLO URBANIZABLE</li> <li>----- SOLO DE NÚCLEO RURAL</li> <li>DESLINDE DO D.P.M.T.</li> <li>+++++ SERVIDUME PROTECCIÓN DE COSTAS</li> <li>----- ZONA DE INFLUENCIA</li> <li>----- D.P.M.T.</li> <li>----- LIÑA DE RIBEIRA</li> </ul>	<ul style="list-style-type: none"> <li>AP.R. ÁREA DE PLANEAMENTO REMITIDO</li> <li>P.E.R.I. (PLAN ESPECIAL DE REFORMA INTERIOR)</li> <li>P.E.P.R.I. (PLAN ESPECIAL DE PROTECCIÓN E REFORMA INTERIOR)</li> <li>P.E.P.H. (PLAN ESPECIAL DE PROTECCIÓN DE CASCO HISTÓRICO)</li> <li>P.E.O.N.R. (PLAN ESPECIAL DE ORDENACIÓN DE NÚCLEO RURAL)</li> <li>P.E.I.D. (PLAN ESPECIAL DE INFRAESTRUTURAS E DOTACIÓN)</li> <li>P.E.P.I.D. (PLAN ESPECIAL DE PROTECCIÓN, INFRAESTRUTURAS E DOTACIÓN)</li> <li>P.E.P.O.I.D. (PLAN ESPECIAL DE PROTECCIÓN, ORDENACIÓN, INFRAESTR. E DOTACIÓN)</li> <li>P.E.P. (PLAN ESPECIAL DE PROTECCIÓN)</li> <li>P.P. (PLAN PARCIAL EN SECTOR DE SOLO URBANIZABLE)</li> <li>AP.T. ÁREA DE PLANEAMENTO TRANSITORIO</li> <li>AP.P. ÁREA DE PLANEAMENTO SUBSISTENTE</li> <li>S.A.U./P.P. (PLAN PARCIAL)</li> <li>AP.D. ÁREA DE PLANEAMENTO DETALLADO</li> </ul>	<ul style="list-style-type: none"> <li>----- ALIACIÓN</li> <li>----- LIÑA DE FONDO OU RECUMENTO (LIÑA LÍMITE DE EDIFICACIÓN NAS ESTRADAS)</li> <li>----- LIÑA DE SOPORTAL OU PASO EN PLANTA BAIXA</li> <li>----- ACCIÓN DO SISTEMA DE INFRAESTRUTURAS DE SERVIZO</li> </ul>	<ul style="list-style-type: none"> <li>● CENTRO DE ALMACENAMENTO</li> <li>----- REDE DE DISTRIBUCIÓN</li> <li>----- REDE PENDENTE DE EXECUTAR</li> <li>0000mm PVC DIÁMETRO MATERIAL</li> </ul>	<ul style="list-style-type: none"> <li>----- REDE PROPOSTA</li> <li>● PUNTO DE CONEXIÓN COA INFRAESTRUTURA EXISTENTE</li> </ul>		<p>PLAN XERAL DE ORDENACIÓN MUNICIPAL</p> <p><b>SADA</b></p> <p>DOCUMENTO PARA APROBACIÓN DEFINITIVA <b>MARZO 2017</b></p> <p>ORDENACIÓN DETALLADA</p> <p><b>REDE DE GAS</b></p> <p>CÓDIGO DE PLANO: <b>OD-RG-C4</b></p> <p>A1: 1/2.000 A3: 1/4.000</p>



**DELIMITACIÓN**

- +--- LÍMITE MUNICIPAL
- SOLO URBANO
- SOLO URBANIZABLE
- SOLO DE NÚCLEO RURAL
- DESLINDE DO D.P.M.T.
- +++++ SERVIDUME PROTECCIÓN DE COSTAS
- ZONA DE INFLUENCIA
- D.P.M.T.
- LÍÑA DE RIBEIRA

**ÁREAS DE PLANEAMENTO**

- APR.1.1.1. ÁREA DE PLANEAMENTO REMITIDO
- P.E.R.I. (PLAN ESPECIAL DE REFORMA INTERIOR)
- P.E.P.R.I. (PLAN ESPECIAL DE PROTECCIÓN E REFORMA INTERIOR)
- P.E.P.C.H. (PLAN ESPECIAL DE PROTECCIÓN DE CASCO HISTÓRICO)
- P.E.O.N.R. (PLAN ESPECIAL DE ORDENACIÓN DE NÚCLEO RURAL)
- P.E.I.D. (PLAN ESPECIAL DE INFRAESTRUTURAS E DOTACIÓN)
- P.E.P.I.D. (PLAN ESPECIAL DE PROTECCIÓN, INFRAESTRUTURAS E DOTACIÓN)
- P.E.P.O.I.D. (PLAN ESPECIAL DE PROTECCIÓN, ORDENACIÓN, INFRAESTR. E DOTACIÓN)
- P.E.P. (PLAN ESPECIAL DE PROTECCIÓN)
- P.P. (PLAN PARCIAL EN SECTOR DE SOLO URBANIZABLE)
- AP.T. ÁREA DE PLANEAMENTO TRANSITORIO
- AP.P. ÁREA DE PLANEAMENTO SUBSISTENTE
- S.A.U./P.P. (PLAN PARCIAL)
- AP.D. ÁREA DE PLANEAMENTO DETALLADO

**SIMBOLOXÍA**

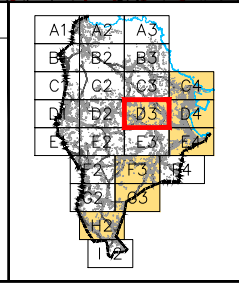
- ALIACIÓN
- LÍÑA DE FONDO OU RECUMENTO (LÍÑA LÍMITE DE EDIFICACIÓN NAS ESTRADAS)
- LÍÑA DE SOPORTAL OU PASO EN PLANTA BAIXA
- ACCIÓN DO SISTEMA DE INFRAESTRUTURAS DE SERVIZO

**REDE DE GAS**

- CENTRO DE ALMACENAMENTO
- REDE DE DISTRIBUCIÓN
- REDE PENDENTE DE EXECUTAR
- Ø200mm PVC DIÁMETRO MATERIAL

**REDE PROPOSTA**

- PUNTO DE CONEXIÓN COA INFRAESTRUTURA EXISTENTE



**PLAN XERAL DE ORDENACIÓN MUNICIPAL**

# SADA

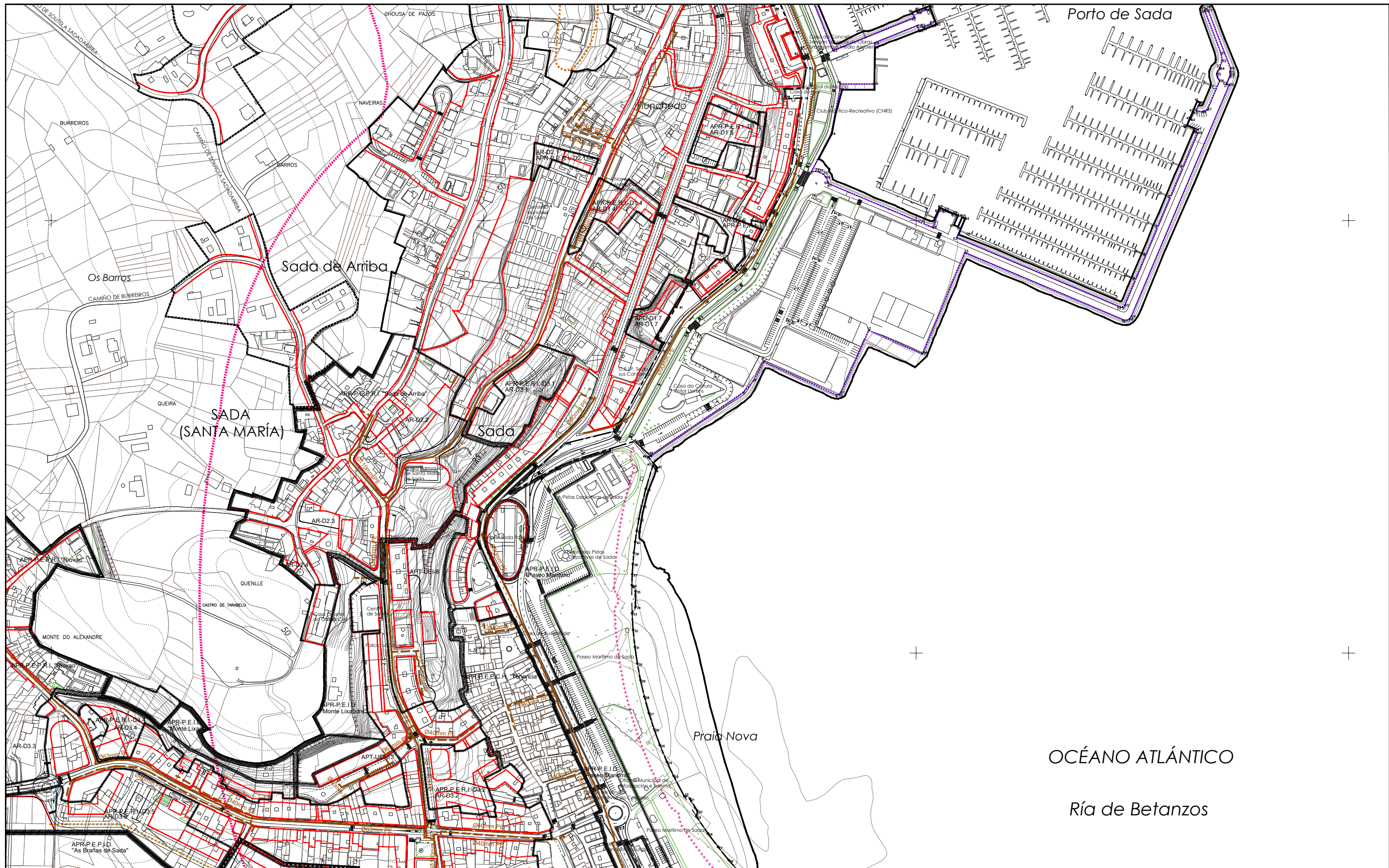
**DOCUMENTO PARA APROBACIÓN DEFINITIVA** **MARZO 2017**

**ORDENACIÓN DETALLADA** CÓDIGO DE PLANO:

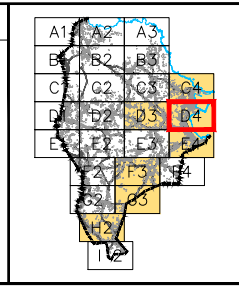
**REDE DE GAS** **OD-RG-D3**

ANGEL L. MONTEOLIVA DÍAZ, ARQUITECTO

A1: 1/2.000 A3: 1/4.000



DELIMITACIÓNS	ÁREAS DE PLANEAMENTO	SIMBOLOXÍA	REDE DE GAS
<ul style="list-style-type: none"> <li>---+--- LÍMITE MUNICIPAL</li> <li>----- SOLO URBANO</li> <li>----- SOLO URBANIZABLE</li> <li>----- SOLO DE NÚCLEO RURAL</li> <li>DESLINDE DO D.P.M.T.</li> <li>+++++ SERVIDUME PROTECCIÓN DE COSTAS</li> <li>----- ZONA DE INFLUENCIA</li> <li>----- D.P.M.T.</li> <li>----- LIÑA DE RIBEIRA</li> </ul>	<ul style="list-style-type: none"> <li>APR-RE-1 ÁREA DE PLANEAMENTO REMITIDO</li> <li>P.E.R.I. (PLAN ESPECIAL DE REFORMA INTERIOR)</li> <li>P.E.P.R.I. (PLAN ESPECIAL DE PROTECCIÓN E REFORMA INTERIOR)</li> <li>P.E.P.C.H. (PLAN ESPECIAL DE PROTECCIÓN DE CASCO HISTÓRICO)</li> <li>P.E.O.N.R. (PLAN ESPECIAL DE ORDENACIÓN DE NÚCLEO RURAL)</li> <li>P.E.I.D. (PLAN ESPECIAL DE INFRAESTRUTURAS E DOTACIÓNS)</li> <li>P.E.P.I.D. (PLAN ESPECIAL DE PROTECCIÓN, INFRAESTRUTURAS E DOTACIÓNS)</li> <li>P.E.P.O.I.D. (PLAN ESPECIAL DE PROTECCIÓN, ORDENACIÓN, INFRAESTR. E DOTACIÓNS)</li> <li>P.E.P. (PLAN ESPECIAL DE PROTECCIÓN)</li> <li>P.P. (PLAN PARCIAL EN SECTOR DE SOLO URBANIZABLE)</li> <li>APT-UR-3 ÁREA DE PLANEAMENTO TRANSITORIO</li> <li>AP-UR-3 ÁREA DE PLANEAMENTO SUBSISTENTE S.A.U./P.P. (PLAN PARCIAL)</li> <li>AP-D-3 ÁREA DE PLANEAMENTO DETALLADO</li> </ul>	<ul style="list-style-type: none"> <li>— ALIACIÓN</li> <li>— LIÑA DE FONDO OU RECUMENTO (LIÑA LÍMITE DE EDIFICACIÓN NAS ESTRADAS)</li> <li>— LIÑA DE SOPORTAL OU PASO EN PLANTA BAIXA</li> <li>----- ACCIÓN DO SISTEMA DE INFRAESTRUTURAS DE SERVIZO</li> </ul>	<ul style="list-style-type: none"> <li>● CENTRO DE ALMACENAMIENTO</li> <li>— REDE DE DISTRIBUCIÓN</li> <li>--- REDE PENDENTE DE EXECUTAR</li> <li>Ø400mm PVC DIÁMETRO MATERIAL</li> <li>----- REDE PROPOSTA</li> <li>● PUNTO DE CONEXIÓN COA INFRAESTRUTURA EXISTENTE</li> </ul>



PLAN XERAL DE ORDENACIÓN MUNICIPAL

**SADA**

DOCUMENTO PARA APROBACIÓN DEFINITIVA

ORDENACIÓN DETALLADA

REDE DE GAS

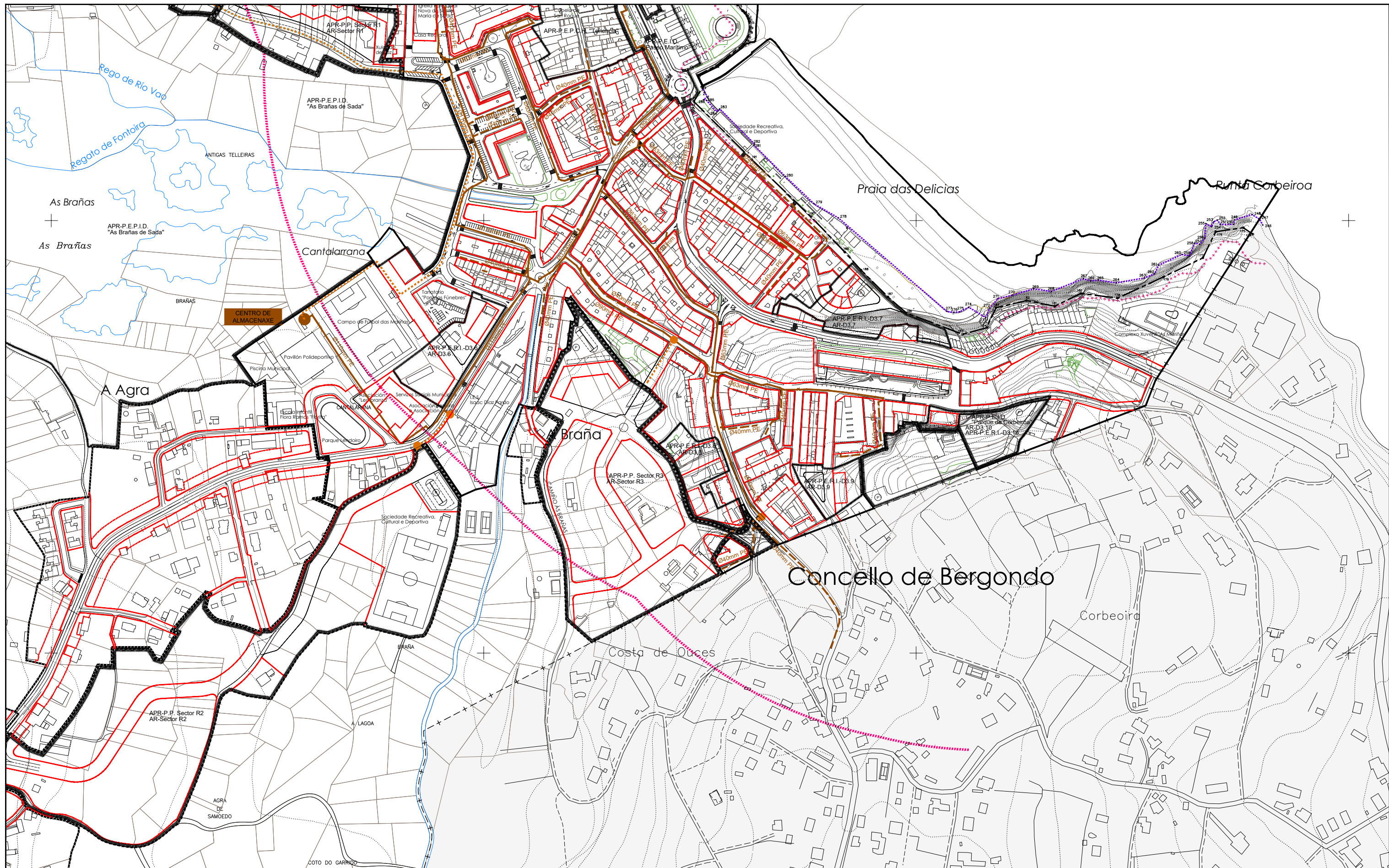
ANGEL L. MONTEOLIVA DÍAZ, ARQUITECTO

MARZO 2017

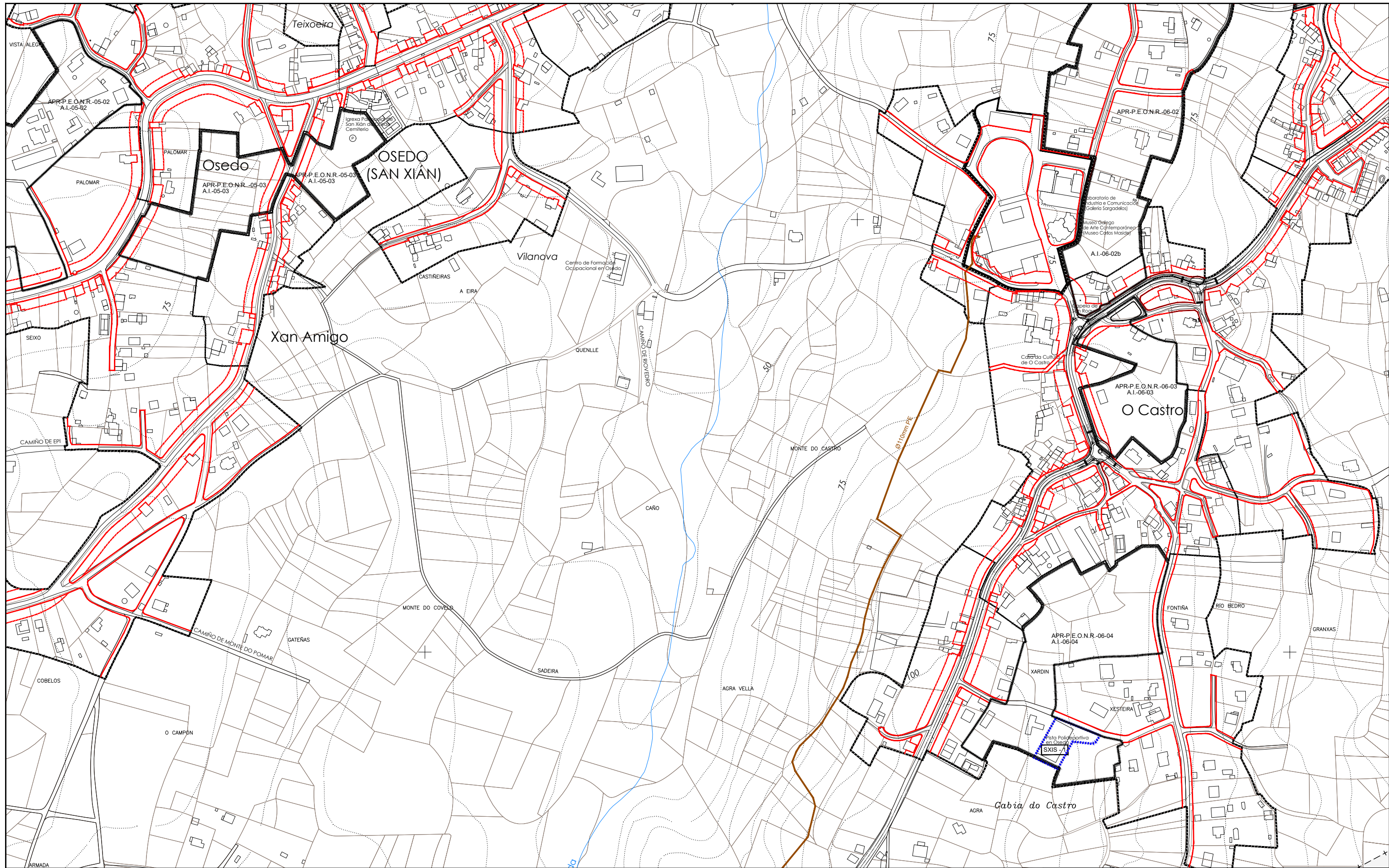
CÓDIGO DE PLANO:

**OD-RG-D4**

A1: 1/2.000 A3: 1/4.000



DELIMITACIÓNS	ÁREAS DE PLANEAMENTO	SIMBOLOXÍA	REDE DE GAS			
<ul style="list-style-type: none"> <li>---+--- LÍMITE MUNICIPAL</li> <li>----- SOLO URBANO</li> <li>----- SOLO URBANIZABLE</li> <li>----- SOLO DE NÚCLEO RURAL</li> <li>DESLINDE DO D.P.M.T.</li> <li>+++++ SERVIDUME PROTECCIÓN DE COSTAS</li> <li>----- ZONA DE INFLUENCIA</li> <li>----- D.P.M.T.</li> <li>----- LIÑA DE RIBEIRA</li> </ul>	<ul style="list-style-type: none"> <li>APR.1 ÁREA DE PLANEAMENTO REMITIDO</li> <li>P.E.R.I. (PLAN ESPECIAL DE REFORMA INTERIOR)</li> <li>P.E.P.R.I. (PLAN ESPECIAL DE PROTECCIÓN E REFORMA INTERIOR)</li> <li>P.E.P.C.H. (PLAN ESPECIAL DE PROTECCIÓN DE CASCO HISTÓRICO)</li> <li>P.E.O.N.R. (PLAN ESPECIAL DE ORDENACIÓN DE NÚCLEO RURAL)</li> <li>P.E.I.D. (PLAN ESPECIAL DE INFRAESTRUTURAS E DOTACIÓNS)</li> <li>P.E.P.I.D. (PLAN ESPECIAL DE PROTECCIÓN, INFRAESTRUTURAS E DOTACIÓNS)</li> <li>P.E.P.O.I.D. (PLAN ESPECIAL DE PROTECCIÓN, ORDENACIÓN, INFRAESTR. E DOTACIÓNS)</li> <li>P.E.P. (PLAN ESPECIAL DE PROTECCIÓN)</li> <li>P.P. (PLAN PARCIAL EN SECTOR DE SOLO URBANIZABLE)</li> <li>AP.T. ÁREA DE PLANEAMENTO TRANSITORIO</li> <li>AP.P. ÁREA DE PLANEAMENTO SUBSISTENTE</li> <li>S.A.U./P.P. (PLAN PARCIAL)</li> <li>AP.D. ÁREA DE PLANEAMENTO DETALLADO</li> </ul>	<ul style="list-style-type: none"> <li>— ALIACIÓN</li> <li>— LIÑA DE FONDO OU RECUMENTO (LIÑA LÍMITE DE EDIFICACIÓN NAS ESTRADAS)</li> <li>— LIÑA DE SOPORTAL OU PASO EN PLANTA BAIXA</li> <li>----- ACCIÓN DO SISTEMA DE INFRAESTRUTURAS DE SERVIZO</li> </ul>	<ul style="list-style-type: none"> <li>● CENTRO DE ALMACENAMENTO</li> <li>— REDE DE DISTRIBUCIÓN</li> <li>--- REDE PENDENTE DE EXECUTAR</li> <li>○ 900mm PVC</li> <li>○ DIÁMETRO MATERIAL</li> </ul>	<ul style="list-style-type: none"> <li>----- REDE PROPOSTA</li> <li>○ PUNTO DE CONEXIÓN COA INFRAESTRUTURA EXISTENTE</li> </ul>		<p><b>PLAN XERAL DE ORDENACIÓN MUNICIPAL</b></p> <p><b>SADA</b></p> <p>DOCUMENTO PARA APROBACIÓN DEFINITIVA <b>MARZO 2017</b></p> <p>ORDENACIÓN DETALLADA</p> <p><b>REDE DE GAS</b></p> <p>CÓDIGO DE PLANO: <b>OD-RG-E4</b></p> <p>ANGEL L. MONTEOLIVA DÍAZ, ARQUITECTO</p> <p>A1: 1/2.000 A3: 1/4.000</p>



**DELIMITACIÓNS**

- +--- LÍMITE MUNICIPAL
- SOLO URBANO
- SOLO URBANIZABLE
- SOLO DE NÚCLEO RURAL
- DESLINDE DO D.P.M.T.
- +++++ SERVIDUME PROTECCIÓN DE COSTAS
- ZONA DE INFLUENCIA
- D.P.M.T.
- LÍÑA DE RIBEIRA

**ÁREAS DE PLANEAMENTO**

- APR: ÁREA DE PLANEAMENTO REMITIDO
  - P.E.R.I. (PLAN ESPECIAL DE REFORMA INTERIOR)
  - P.E.P.R.I. (PLAN ESPECIAL DE PROTECCIÓN E REFORMA INTERIOR)
  - P.E.P.C.H. (PLAN ESPECIAL DE PROTECCIÓN DE CASCO HISTÓRICO)
  - P.E.O.N.R. (PLAN ESPECIAL DE ORDENACIÓN DE NÚCLEO RURAL)
  - P.E.I.D. (PLAN ESPECIAL DE INFRAESTRUTURAS E DOTACIÓNS)
  - P.E.P.I.D. (PLAN ESPECIAL DE PROTECCIÓN, INFRAESTRUTURAS E DOTACIÓNS)
  - P.E.P.O.I.D. (PLAN ESPECIAL DE PROTECCIÓN, ORDENACIÓN, INFRAESTR. E DOTACIÓNS)
  - P.E.P. (PLAN ESPECIAL DE PROTECCIÓN)
  - P.P. (PLAN PARCIAL EN SECTOR DE SOLO URBANIZABLE)
- APT: ÁREA DE PLANEAMENTO TRANSITORIO
- AP.P. (PLAN PARCIAL) S.A.U./P.P. (PLAN PARCIAL)
- AP.D. ÁREA DE PLANEAMENTO DETALLADO

**SIMBOLOXÍA**

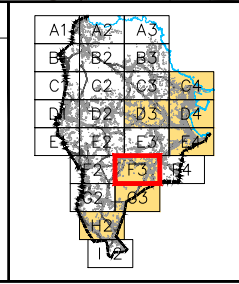
- ALIACIÓN
- LIÑA DE FONDO OU RECUMENTO (LIÑA LÍMITE DE EDIFICACIÓN NAS ESTRADAS)
- LIÑA DE SOPORTAL OU PASO EN PLANTA BAIXA
- ACCIÓN DO SISTEMA DE INFRAESTRUTURAS DE SERVIZO

**REDE DE GAS**

- CENTRO DE ALMACENAMENTO
- REDE DE DISTRIBUCIÓN
- REDE PENDENTE DE EXECUTAR
- Ø200mm PVC DIÁMETRO MATERIAL

**REDE PROPOSTA**

- PUNTO DE CONEXIÓN COA INFRAESTRUTURA EXISTENTE



**PLAN XERAL DE ORDENACIÓN MUNICIPAL**

# SADA

**DOCUMENTO PARA APROBACIÓN DEFINITIVA** **MARZO 2017**

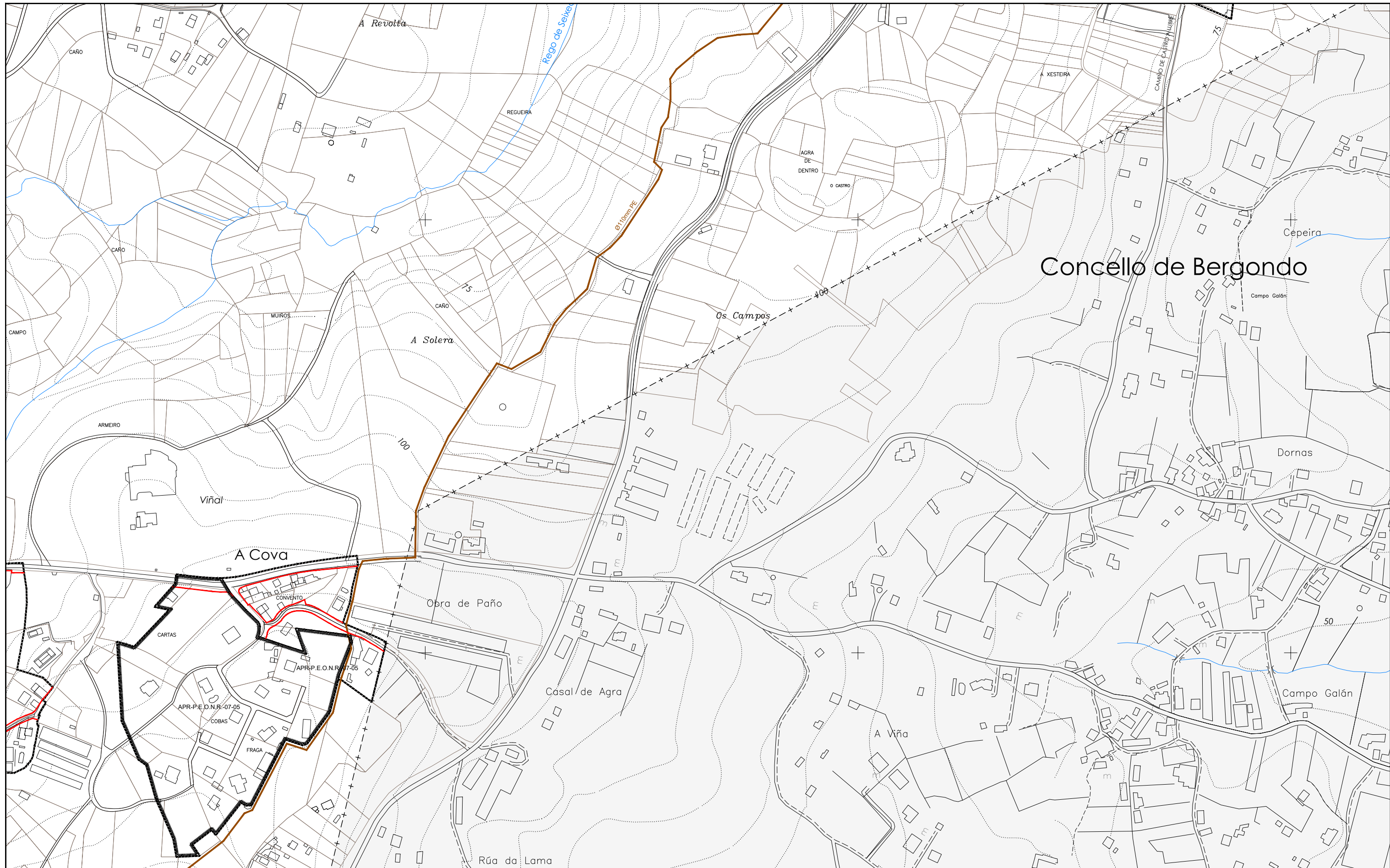
ORDENACIÓN DETALLADA

**REDE DE GAS**

CÓDIGO DE PLANO: **OD-RG-F3**

ANGEL L. MONTEOLIVA DÍAZ, ARQUITECTO

A1: 1/2.000 A3: 1/4.000



# Concello de Bergondo

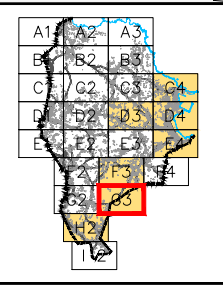
DELIMITACIÓNS	
---+---	LÍMITE MUNICIPAL
=====	SOLO URBANO
-----	SOLO URBANIZABLE
-----	SOLO DE NÚCLEO RURAL
DESLINDE DO D.P.M.T.	
+++++	SERVIDUME PROTECCIÓN DE COSTAS
-----	ZONA DE INFLUENCIA
-----	D.P.M.T.
-----	LIÑA DE RIBEIRA

ÁREAS DE PLANEAMENTO	
	ÁREA DE PLANEAMENTO REMITIDO
	P.E.R.I. (PLAN ESPECIAL DE REFORMA INTERIOR)
	P.E.P.H. (PLAN ESPECIAL DE PROTECCIÓN E REFORMA INTERIOR)
	P.E.P.C.H. (PLAN ESPECIAL DE PROTECCIÓN DE CASCO HISTÓRICO)
	P.E.O.N.R. (PLAN ESPECIAL DE ORDENACIÓN DE NÚCLEO RURAL)
	P.E.I.D. (PLAN ESPECIAL DE INFRAESTRUTURAS E DOTACIÓNS)
	P.E.P.I.D. (PLAN ESPECIAL DE PROTECCIÓN, INFRAESTRUTURAS E DOTACIÓNS)
	P.E.P.O.I.D. (PLAN ESPECIAL DE PROTECCIÓN, ORDENACIÓN, INFRAESTR. E DOTACIÓNS)
	P.P. (PLAN PARCIAL EN SECTOR DE SOLO URBANIZABLE)
	ÁREA DE PLANEAMENTO TRANSITORIO
	ÁREA DE PLANEAMENTO SUBSISTENTE
	S.A.U./P.P. (PLAN PARCIAL)
	ÁREA DE PLANEAMENTO DETALLADO

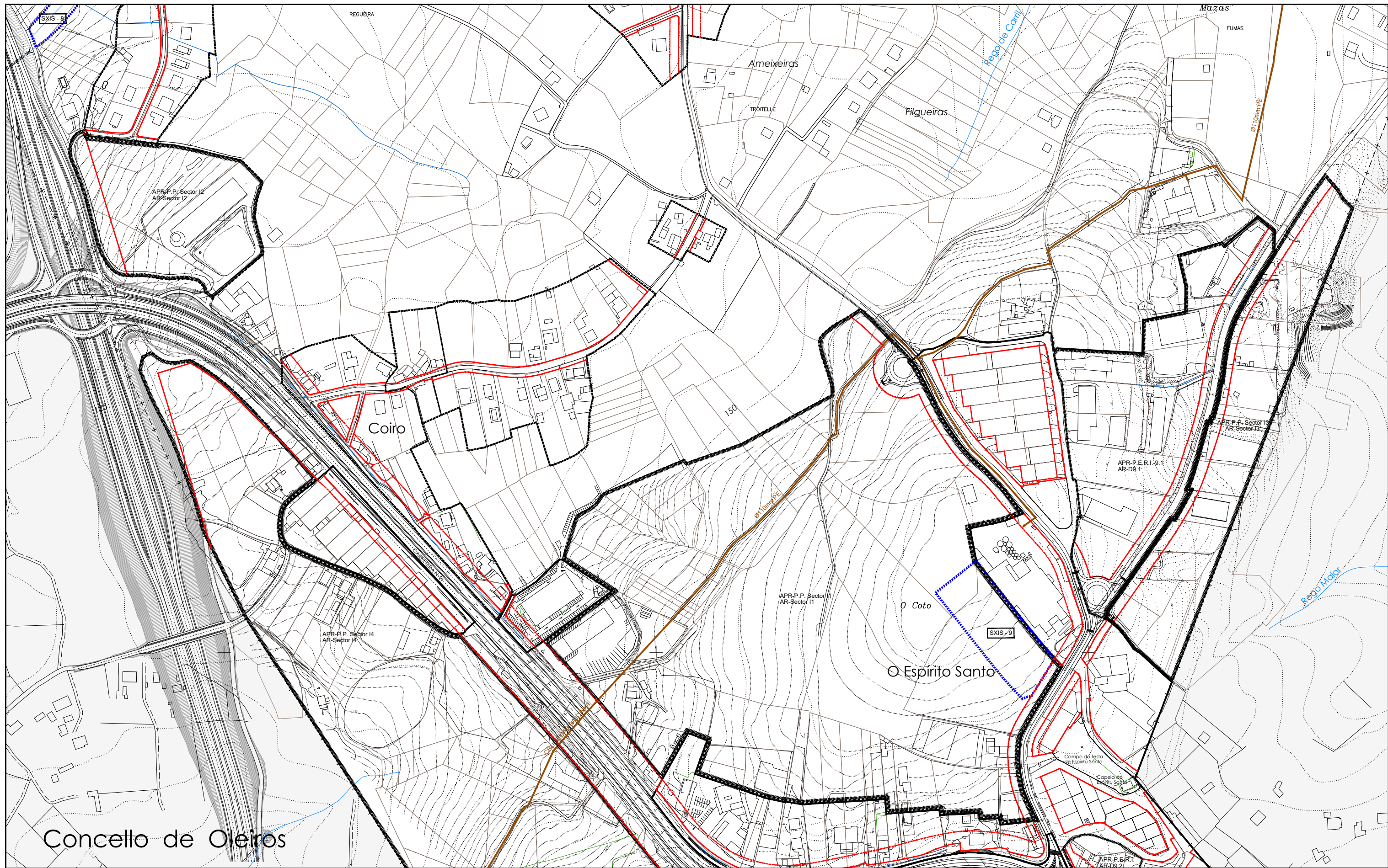
SIMBOLOXÍA	
	ALIANCIÓN
	LIÑA DE FONDO OU RECUMENTO (LIÑA LÍMITE DE EDIFICACIÓN NAS ESTRADAS)
	LIÑA DE SOPORTAL OU PASO EN PLANTA BAIXA
	ACCIÓN DO SISTEMA DE INFRAESTRUTURAS DE SERVIZO

REDE DE GAS	
	CENTRO DE ALMACENAMENTO
	REDE DE DISTRIBUCIÓN
	REDE PENDENTE DE EXECUTAR
	Ø100mm PVC
	DIÁMETRO MATERIAL

REDE PROPOSTA	
	REDE PROPOSTA
	PUNTO DE CONEXIÓN COA INFRAESTRUTURA EXISTENTE



<b>PLAN XERAL DE ORDENACIÓN MUNICIPAL</b> <b>SADA</b>		
<b>DOCUMENTO PARA APROBACIÓN DEFINITIVA</b>		<b>MARZO 2017</b>
		<b>ORDENACIÓN DETALLADA</b> <b>REDE DE GAS</b>
ANGELO L. MONTEOLIVA DÍAZ, ARQUITECTO		<b>CÓDIGO DE PLANO:</b> <b>OD-RG-G3</b> A1: 1/2.000 A3: 1/4.000



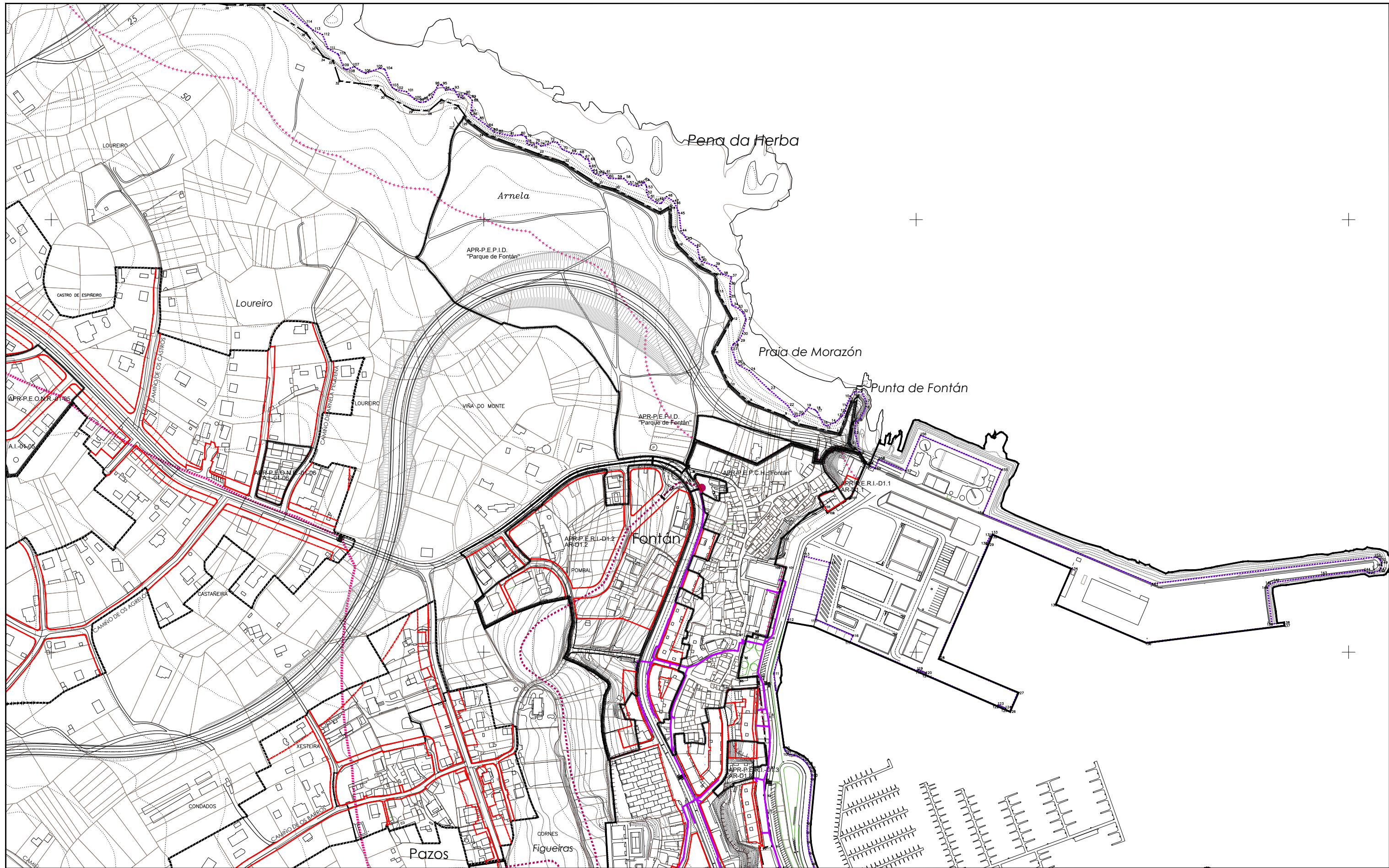
Concello de Oleiros

<p><b>DELIMITACIÓN</b></p> <p>---+--- LÍMITE MUNICIPAL</p> <p>----- SOLO URBANO</p> <p>----- SOLO URBANIZABLE</p> <p>----- SOLO DE NÚCLEO RURAL</p> <p>DESLINDE DO D.P.M.T.</p> <p>+++++ SERVIDUME PROTECCIÓN DE COSTAS</p> <p>----- ZONA DE INFLUENCIA</p> <p>----- D.P.M.T.</p> <p>----- LIÑA DE RIBEIRA</p>	<p><b>ÁREAS DE PLANEAMENTO</b></p> <p>APR (ÁREA DE PLANEAMENTO REMITIDO)</p> <p>P.E.R.I. (PLAN ESPECIAL DE REFORMA INTERIOR)</p> <p>P.E.P.R.I. (PLAN ESPECIAL DE PROTECCIÓN E REFORMA INTERIOR)</p> <p>P.E.P.C.H. (PLAN ESPECIAL DE PROTECCIÓN DE CASCO HISTÓRICO)</p> <p>P.E.O.N.R. (PLAN ESPECIAL DE ORDENACIÓN DE NÚCLEO RURAL)</p> <p>P.E.I.D. (PLAN ESPECIAL DE INFRAESTRUTURAS E DOTACIÓN)</p> <p>P.E.P.I.D. (PLAN ESPECIAL DE PROTECCIÓN, INFRAESTRUTURAS E DOTACIÓN)</p> <p>P.E.P.O.I.D. (PLAN ESPECIAL DE PROTECCIÓN, ORDENACIÓN, INFRAESTR. E DOTACIÓN)</p> <p>P.P. (PLAN PARCIAL EN SECTOR DE SOLO URBANIZABLE)</p> <p>AP.T. (ÁREA DE PLANEAMENTO TRANSITORIO)</p> <p>AP.P. (ÁREA DE PLANEAMENTO SUBSISTENTE)</p> <p>S.A.U./P.P. (PLAN PARCIAL)</p> <p>AP.D. (ÁREA DE PLANEAMENTO DETALLADO)</p>	<p><b>SIMBOLOXÍA</b></p> <p>— ALIACIÓN</p> <p>— LIÑA DE FONDO OU RECUMENTO (LIÑA LÍMITE DE EDIFICACIÓN NAS ESTRADAS)</p> <p>— LIÑA DE SOPORTAL OU PASO EN PLANTA BAIXA</p> <p>— ACCIÓN DO SISTEMA DE INFRAESTRUTURAS DE SERVIZO</p>	<p><b>REDE DE GAS</b></p> <p>● CENTRO DE ALMACENAMENTO</p> <p>— REDE DE DISTRIBUCIÓN</p> <p>— REDE PENDENTE DE EXECUTAR</p> <p>Ø200mm PVC DIÁMETRO MATERIAL</p>	<p>— REDE PROPOSTA</p> <p>● PUNTO DE CONEXIÓN COA INFRAESTRUTURA EXISTENTE</p>		<p><b>PLAN XERAL DE ORDENACIÓN MUNICIPAL</b></p> <p><b>SADA</b></p> <p>DOCUMENTO PARA APROBACIÓN DEFINITIVA</p> <p>MARZO 2017</p> <p>ORDENACIÓN DETALLADA</p> <p>REDE DE GAS</p> <p>CÓDIGO DE PLANO: OD-RG-H2</p> <p>A1: 1/2.000 A3: 1/4.000</p>
--	---	---	---	--	--	--

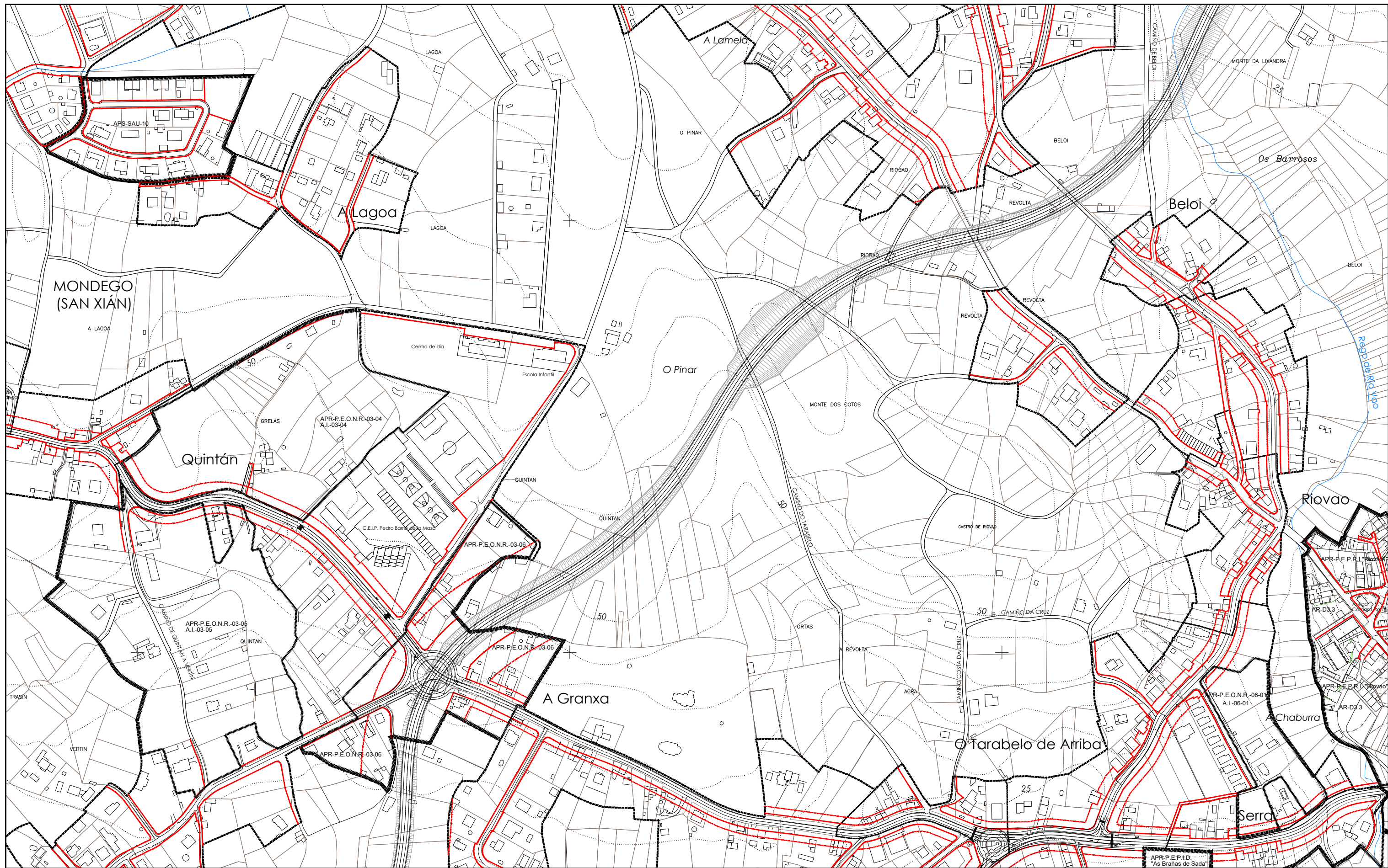


**ORDENACIÓN DETALLADA**

OD-RT - REDE DE TELECOMUNICACIONES E: 1/4000



DELIMITACIÓN	ÁREAS DE PLANEAMENTO	SIMBOLOXÍA	REDE DE TELECOMUNICACIÓN		
<ul style="list-style-type: none"> <li>---+--- LÍMITE MUNICIPAL</li> <li>----- SOLO URBANO</li> <li>----- SOLO URBANIZABLE</li> <li>----- SOLO DE NÚCLEO RURAL</li> <li>DESLINDE DO D.P.M.T.</li> <li>+++++ SERVIZO DE PROTECCIÓN DE COSTAS</li> <li>----- ZONA DE INFLUENCIA</li> <li>----- D.P.M.T.</li> <li>----- LIÑA DE RIBEIRA</li> </ul>	<ul style="list-style-type: none"> <li>APR.1 ÁREA DE PLANEAMENTO REMITIDO</li> <li>P.E.R.I. (PLAN ESPECIAL DE REFORMA INTERIOR)</li> <li>P.E.P.R.I. (PLAN ESPECIAL DE PROTECCIÓN E REFORMA INTERIOR)</li> <li>P.E.P.C.H. (PLAN ESPECIAL DE PROTECCIÓN DE CASOS HISTÓRICOS)</li> <li>P.E.O.N.R. (PLAN ESPECIAL DE ORDENACIÓN DE NÚCLEO RURAL)</li> <li>P.E.I.D. (PLAN ESPECIAL DE INFRAESTRUTURAS E DOTACIÓN)</li> <li>P.E.P.I.D. (PLAN ESPECIAL DE PROTECCIÓN, INFRAESTRUTURAS E DOTACIÓN)</li> <li>P.E.P.O.I.D. (PLAN ESPECIAL DE PROTECCIÓN, ORDENACIÓN, INFRAESTR. E DOTACIÓN)</li> <li>P.P. (PLAN ESPECIAL DE PROTECCIÓN)</li> <li>P.P. (PLAN PARCIAL EN SECTOR DE SOLO URBANIZABLE)</li> <li>AP.T. ÁREA DE PLANEAMENTO TRANSITORIO</li> <li>AP.P. ÁREA DE PLANEAMENTO SUBSISTENTE</li> <li>S.A.U./P.P. (PLAN PARCIAL)</li> <li>AP.D. ÁREA DE PLANEAMENTO DETALLADO</li> </ul>	<ul style="list-style-type: none"> <li>----- ALIACIÓN</li> <li>----- LIÑA DE FONDO OU RECUMENTO (LIÑA LÍMITE DE EDIFICACIÓN NAS ESTRADAS)</li> <li>----- LIÑA DE SOPORTAL OU PASO EN PLANTA BAIXA</li> <li>----- ACCIÓN DO SISTEMA DE INFRAESTRUTURAS DE SERVIZO</li> </ul>	<ul style="list-style-type: none"> <li>----- REDE DE TELECOMUNICACIÓN</li> <li>----- REDE PROPOSTA</li> <li>● PUNTO DE CONEXIÓN COA INFRAESTRUTURA EXISTENTE</li> </ul>		<p>PLAN XERAL DE ORDENACIÓN MUNICIPAL</p> <p><b>SADA</b></p> <p>DOCUMENTO PARA APROBACIÓN DEFINITIVA <b>MARZO 2017</b></p> <p>ORDENACIÓN DETALLADA</p> <p><b>REDE DE TELECOMUNICACIÓN</b></p> <p>CÓDIGO DE PLANO: <b>OD-RT-C4</b></p> <p>A1: 1/2.000 A3: 1/4.000</p>



**DELIMITACIÓNS**

- +--- LÍMITE MUNICIPAL
- ===== SOLO URBANO
- SOLO URBANIZABLE
- SOLO DE NÚCLEO RURAL
- DESLINDE DO D.P.M.T.
- +++++ SERVIZUME PROTECCIÓN DE COSTAS
- ZONA DE INFLUENCIA
- D.P.M.T.
- LÍÑA DE RIBEIRA

**ÁREAS DE PLANEAMENTO**

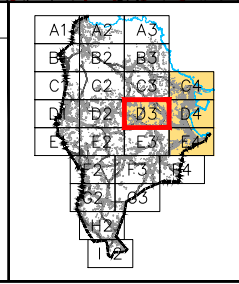
- APR.1.1. ÁREA DE PLANEAMENTO REMITIDO
- P.E.R.I. (PLAN ESPECIAL DE REFORMA INTERIORE)
- P.E.P.R.I. (PLAN ESPECIAL DE PROTECCIÓN E REFORMA INTERIORE)
- P.E.P.C.H. (PLAN ESPECIAL DE PROTECCIÓN DE CASOS HISTÓRICOS)
- P.E.O.N.R. (PLAN ESPECIAL DE ORDENACIÓN DE NÚCLEO RURAL)
- P.E.I.D. (PLAN ESPECIAL DE INFRAESTRUTURAS E DOTACIÓNS)
- P.E.P.I.D. (PLAN ESPECIAL DE PROTECCIÓN, INFRAESTRUTURAS E DOTACIÓNS)
- P.E.P.O.I.D. (PLAN ESPECIAL DE PROTECCIÓN, ORDENACIÓN, INFRAESTR. E DOTACIÓNS)
- P.E.P. (PLAN PARCIAL EN SECTOR DE SOLO URBANIZABLE)
- P.P. (PLAN PARCIAL)
- AP.T. ÁREA DE PLANEAMENTO TRANSITORIO
- AP.P. ÁREA DE PLANEAMENTO SUBSISTENTE
- S.A.U./P.P. (PLAN PARCIAL)
- AP.D. ÁREA DE PLANEAMENTO DETALLADO

**SIMBOLOXÍA**

- ALIACIÓN
- LÍÑA DE FONDO OU RECUMENTO (LÍÑA LÍMITE DE EDIFICACIÓN NAS ESTRADAS)
- LÍÑA DE SOPORTAL OU PASO EN PLANTA BAIXA
- ACCIÓN DO SISTEMA DE INFRAESTRUTURAS DE SERVIZO

**REDE DE TELECOMUNICACIÓNS**

- REDE DE TELECOMUNICACIÓNS
- REDE PROPOSTA
- PUNTO DE CONEXIÓN COA INFRAESTRUTURA EXISTENTE



**PLAN XERAL DE ORDENACIÓN MUNICIPAL**

# SADA

**DOCUMENTO PARA APROBACIÓN DEFINITIVA** MARZO 2017

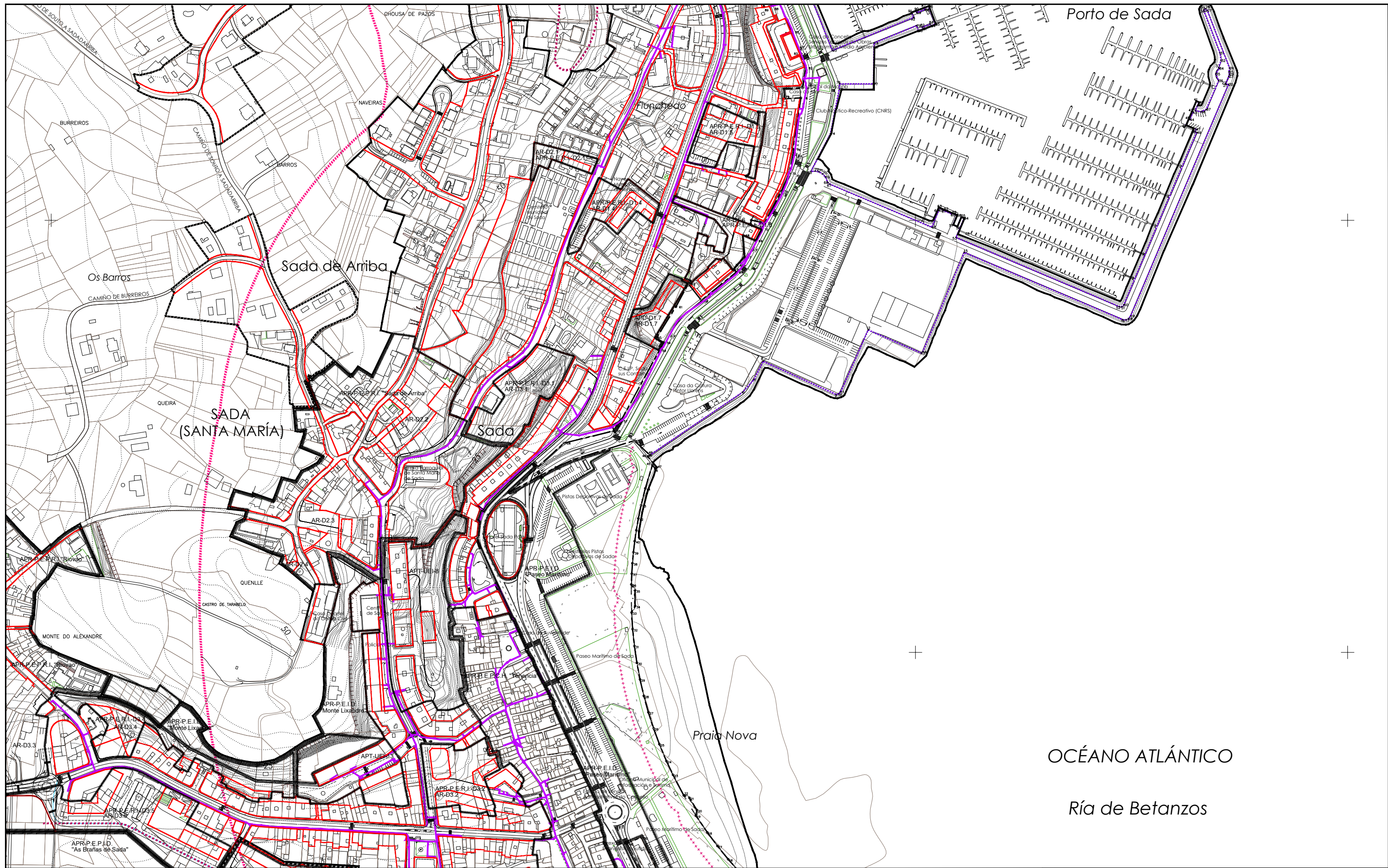
ORDENACIÓN DETALLADA

## REDE DE TELECOMUNICACIÓNS

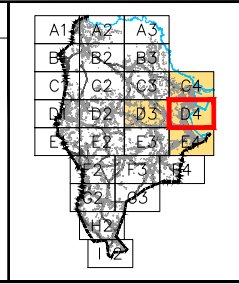
CÓDIGO DE PLANO: **OD-RT-D3**

ANGEL L. MONTEOLIVA DÍAZ, ARQUITECTO

A1: 1/2.000 A3: 1/4.000



DELIMITACIÓNS	ÁREAS DE PLANEAMENTO	SIMBOLOXÍA	REDE DE TELECOMUNICACIÓNS
<ul style="list-style-type: none"> <li>---+--- LÍMITE MUNICIPAL</li> <li>===== SOLO URBANO</li> <li>----- SOLO URBANIZABLE</li> <li>----- SOLO DE NÚCLEO RURAL</li> <li>DESLINDE DO D.P.M.T.</li> <li>+++++ SERVIDUME PROTECCIÓN DE COSTAS</li> <li>----- ZONA DE INFLUENCIA</li> <li>----- D.P.M.T.</li> <li>----- LIÑA DE RIBEIRA</li> </ul>	<ul style="list-style-type: none"> <li>AP.R. ÁREA DE PLANEAMENTO REMITIDO</li> <li>P.E.R.I. (PLAN ESPECIAL DE REFORMA INTERIOR)</li> <li>P.E.P.R.I. (PLAN ESPECIAL DE PROTECCIÓN E REFORMA INTERIOR)</li> <li>P.E.P.C.H. (PLAN ESPECIAL DE PROTECCIÓN DE CASCO HISTÓRICO)</li> <li>P.E.O.N.R. (PLAN ESPECIAL DE ORDENACIÓN DE NÚCLEO RURAL)</li> <li>P.E.I.D. (PLAN ESPECIAL DE INFRAESTRUTURAS E DOTACIÓNS)</li> <li>P.E.P.I.D. (PLAN ESPECIAL DE PROTECCIÓN, INFRAESTRUTURAS E DOTACIÓNS)</li> <li>P.E.P.O.I.D. (PLAN ESPECIAL DE PROTECCIÓN, ORDENACIÓN, INFRAESTR. E DOTACIÓNS)</li> <li>P.E.P. (PLAN ESPECIAL DE PROTECCIÓN)</li> <li>P.P. (PLAN PARCIAL EN SECTOR DE SOLO URBANIZABLE)</li> <li>APT. ÁREA DE PLANEAMENTO TRANSITORIO</li> <li>AP.P. ÁREA DE PLANEAMENTO SUBSISTENTE</li> <li>S.A.U./P.P. (PLAN PARCIAL)</li> <li>AP.D. ÁREA DE PLANEAMENTO DETALLADO</li> </ul>	<ul style="list-style-type: none"> <li>— ALIÑACIÓN</li> <li>— LIÑA DE FONDO OU RECUMENTO (LIÑA LÍMITE DE EDIFICACIÓN NAS ESTRADAS)</li> <li>— LIÑA DE SOPORTAL OU PASO EN PLANTA BAIXA</li> <li>— ACCIÓN DO SISTEMA DE INFRAESTRUTURAS DE SERVIZO</li> </ul>	<ul style="list-style-type: none"> <li>— REDE DE TELECOMUNICACIÓNS</li> <li>— REDE PROPOSTA</li> <li>● PUNTO DE CONEXIÓN COA INFRAESTRUTURA EXISTENTE</li> </ul>



PLAN XERAL DE ORDENACIÓN MUNICIPAL

**SADA**

DOCUMENTO PARA APROBACIÓN DEFINITIVA

ORDENACIÓN DETALLADA

**REDE DE TELECOMUNICACIÓNS**

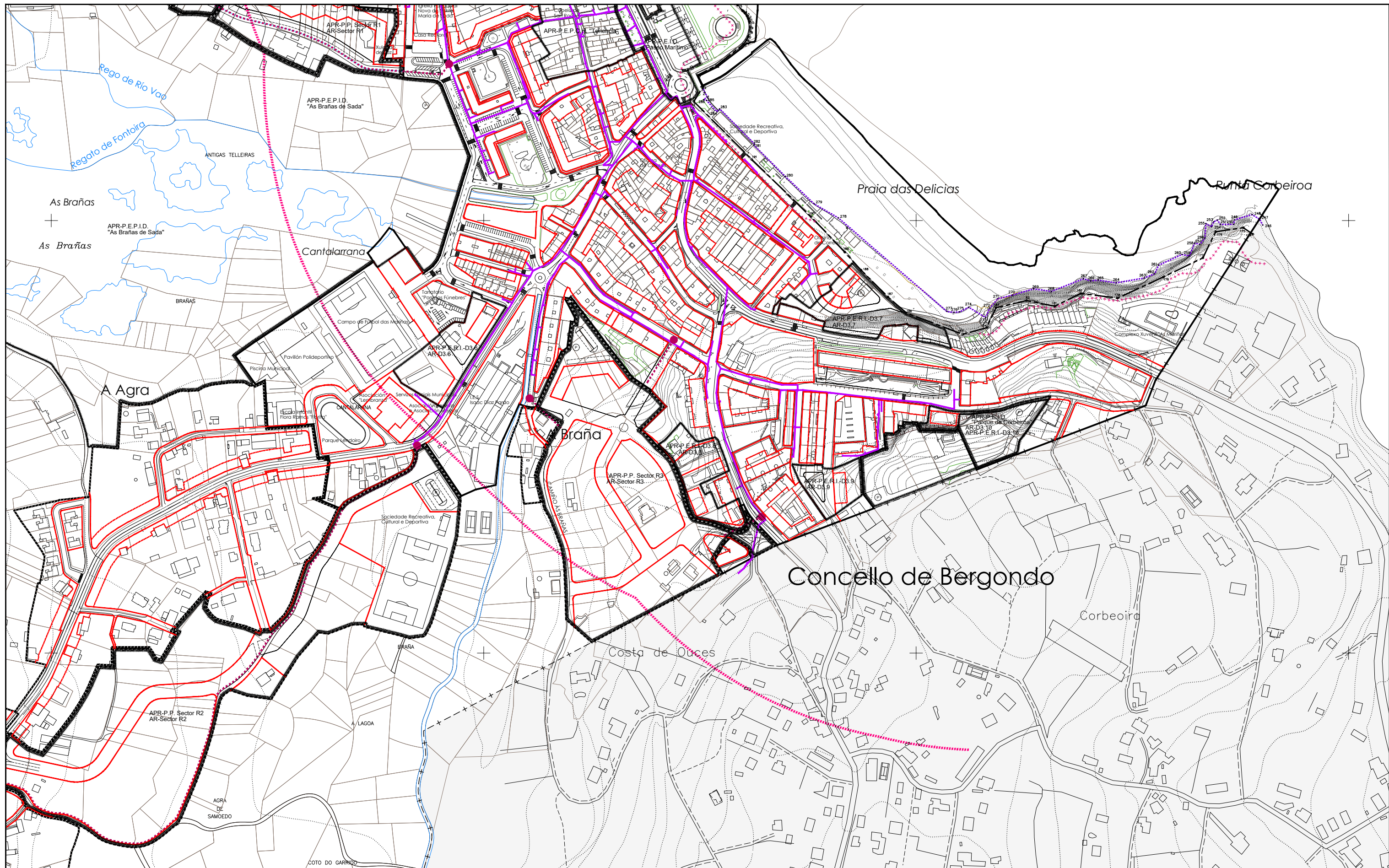
ANGEL L. MONTEOLIVA DÍAZ, ARQUITECTO

**MARZO 2017**

CÓDIGO DE PLANO:

**OD-RT-D4**

A1: 1/2.000 A3: 1/4.000



<p><b>DELIMITACIÓNS</b></p> <p>---+--- LÍMITE MUNICIPAL</p> <p>SOLO URBANO</p> <p>SOLO URBANIZABLE</p> <p>SOLO DE NÚCLEO RURAL</p> <p>DESLINDE DO D.P.M.T.</p> <p>***** SERVIDUME PROTECCIÓN DE COSTAS</p> <p>----- ZONA DE INFLUENCIA</p> <p>--- D.P.M.T.</p> <p>----- LÍÑA DE RIBEIRA</p>	<p><b>ÁREAS DE PLANEAMENTO</b></p> <p>AP.R.1. ÁREA DE PLANEAMENTO REMITIDO</p> <p>P.E.R.I. (PLAN ESPECIAL DE REFORMA INTERIOR)</p> <p>P.E.P.R.I. (PLAN ESPECIAL DE PROTECCIÓN E REFORMA INTERIOR)</p> <p>P.E.P.C.H. (PLAN ESPECIAL DE PROTECCIÓN DE CASCO HISTÓRICO)</p> <p>P.E.O.N.R. (PLAN ESPECIAL DE ORDENACIÓN DE NÚCLEO RURAL)</p> <p>P.E.I.D. (PLAN ESPECIAL DE INFRAESTRUTURAS E DOTACIÓNS)</p> <p>P.E.P.I.D. (PLAN ESPECIAL DE PROTECCIÓN, INFRAESTRUTURAS E DOTACIÓNS)</p> <p>P.E.P.O.I.D. (PLAN ESPECIAL DE PROTECCIÓN, ORDENACIÓN, INFRAESTR. E DOTACIÓNS)</p> <p>P.E.P. (PLAN PARCIAL EN SECTOR DE SOLO URBANIZABLE)</p> <p>P.P. (PLAN PARCIAL EN SECTOR DE SOLO URBANO)</p> <p>AP.T. ÁREA DE PLANEAMENTO TRANSITORIO</p> <p>AP.P. ÁREA DE PLANEAMENTO SUBSISTENTE</p> <p>S.A.U./P.P. (PLAN PARCIAL)</p> <p>AP.D. ÁREA DE PLANEAMENTO DETALLADO</p>	<p><b>SIMBOLOXÍA</b></p> <p>— ALIACIÓN</p> <p>— LÍÑA DE FONDO OU RECUMENTO (LÍÑA LÍMITE DE EDIFICACIÓN NAS ESTRADAS)</p> <p>— LÍÑA DE SOPORTAL OU PASO EN PLANTA BAIXA</p> <p>----- ACCIÓN DO SISTEMA DE INFRAESTRUTURAS DE SERVIZO</p>	<p><b>REDE DE TELECOMUNICACIÓNS</b></p> <p>— REDE DE TELECOMUNICACIÓNS</p> <p>----- REDE PROPOSTA</p> <p>● PUNTO DE CONEXIÓN COA INFRAESTRUTURA EXISTENTE</p>		<p><b>PLAN XERAL DE ORDENACIÓN MUNICIPAL</b></p> <p><b>SADA</b></p> <p>DOCUMENTO PARA APROBACIÓN DEFINITIVA <b>MARZO 2017</b></p> <p>ORDENACIÓN DETALLADA</p> <p><b>REDE DE TELECOMUNICACIÓNS</b></p> <p>CÓDIGO DE PLANO: <b>OD-RT-E4</b></p> <p>A1: 1/2.000 A3: 1/4.000</p> <p>MONTEOLIVA ARQUITECTURA, S.L.P.</p> <p>ANGEL L. MONTEOLIVA DÍAZ, ARQUITECTO</p>
---	--	---	---	--	---