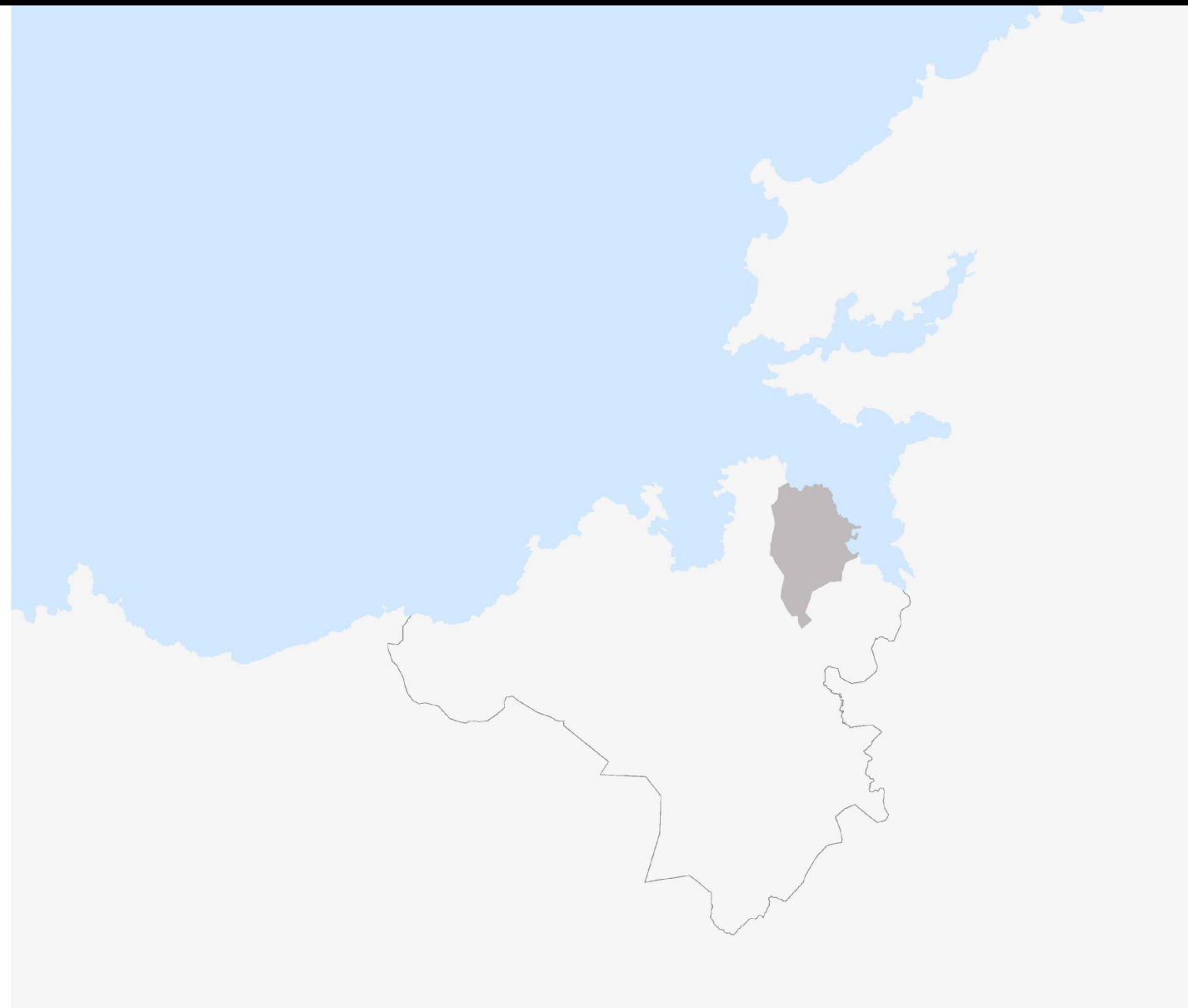


PLAN XERAL DE ORDENACIÓN MUNICIPAL DE SADA



ORDENACIÓN DETALLADA:
REDES DE INFRAESTRUTURAS DE SERVICIOS



ORDENACIÓN DETALLADA

ÍNDICE DE TEMAS:

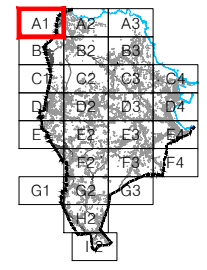
OD-RA - REDE DE ABASTECIMIENTO	E: 1/4000
OD-RS - REDE DE SANEAMIENTO	E: 1/4000
OD-RE - REDE DE ELECTRICIDADE	E: 1/4000
OD-RG - REDE DE GAS	E: 1/4000
OD-RT - REDE DE TELECOMUNICACIÓNS	E: 1/4000

ORDENACIÓN DETALLADA

OD-RA - REDE DE ABASTECIMENTO DE AUGA E: 1/4000

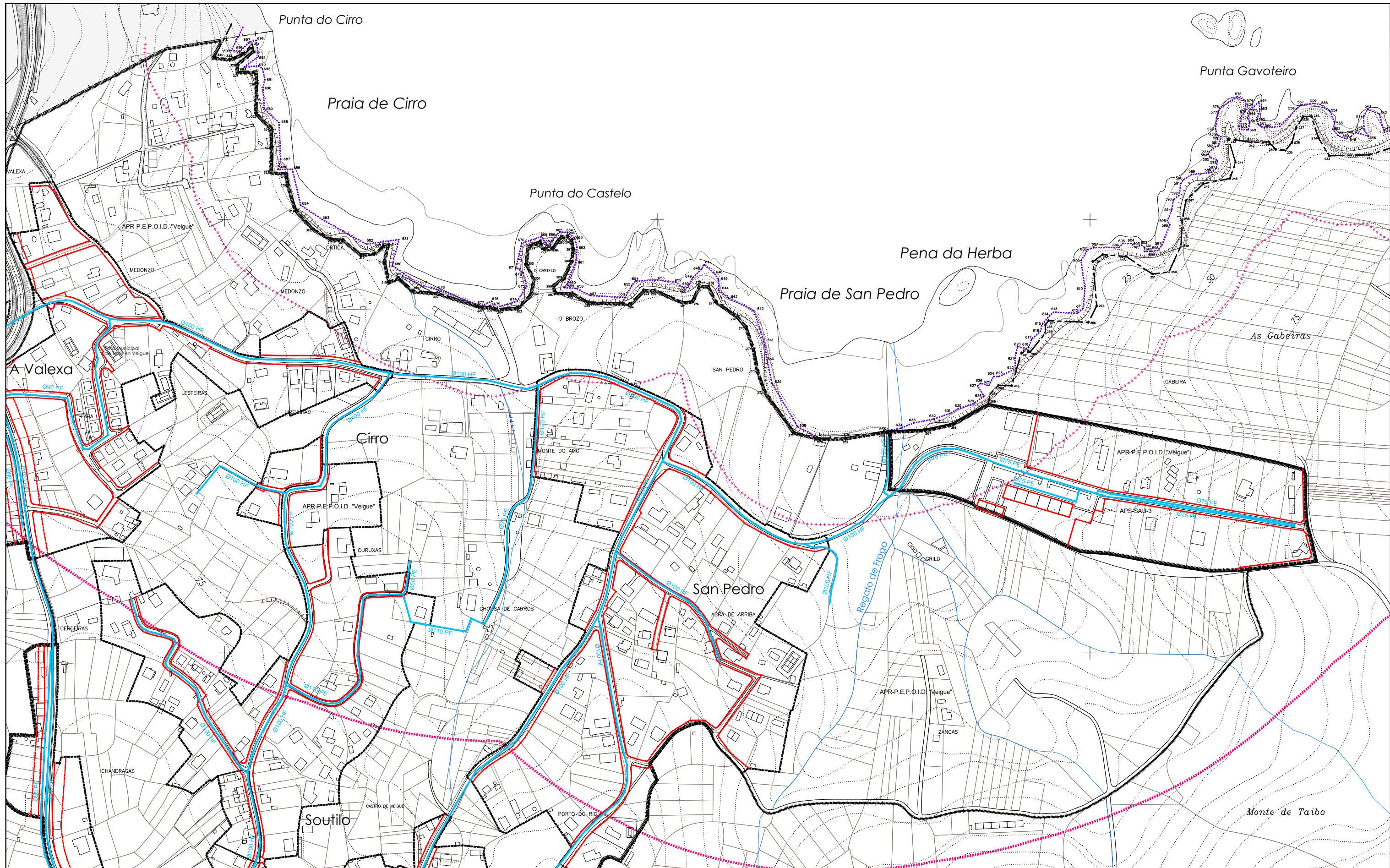


DELIMITACIÓNS	ÁREAS DE PLANEAMENTO	SIMBOLOXÍA	REDE DE ABASTECIMENTO	Ø000mm MATERIAL E DIÁMETRO
- - - - LÍMITE MUNICIPAL SOLO URBANO SOLO URBANIZABLE SOLO DE NÚCLEO RURAL DESLINDE DO D.P.M.T. SERVIDUME PROTECCIÓN DE COSTAS ZONA DE INFLUENCIA D.P.M.T. LIÑA DE RIBEIRA	AP.R ÁREA DE PLANEAMENTO REMITIDO P.E.R.I. (PLAN ESPECIAL DE REFORMA INTERIOR) P.E.P.R.I. (PLAN ESPECIAL DE PROTECCIÓN E REFORMA INTERIOR) P.E.P.C.H. (PLAN ESPECIAL DE PROTECCIÓN DE CASCO HISTÓRICO) P.E.O.N.R. (PLAN ESPECIAL DE ORDENACIÓN DE NÚCLEO RURAL) P.E.I.D. (PLAN ESPECIAL DE INFRAESTRUTURAS E DOTACIÓNS) P.E.P.I.D. (PLAN ESPECIAL DE PROTECCIÓN, INFRAESTRUTURAS E DOTACIÓNS) P.E.P.O.I.D. (PLAN ESPECIAL DE PROTECCIÓN, ORDENACIÓN, INFRAESTRUTURAS E DOTACIÓNS) P.E.P. (PLAN ESPECIAL DE PROTECCIÓN) P.P. (PLAN PARCIAL EN SECTOR DE SOLO URBANIZABLE) AP.S ÁREA DE PLANEAMENTO SUBSISTENTE S.A.U./P.P. (PLAN PARCIAL) AP.D ÁREA DE PLANEAMENTO DETALLADO	ALIÑACIÓN LIÑA DE FONDO OU RECUMENTO (LIÑA LÍMITE DE EDIFICACIÓN NAS ESTRADAS) LIÑA DE SOPORTAL OU PASO EN PLANTA BAIXA ACCIÓN DO SISTEMA DE INFRAESTRUTURAS DE SERVIZO XERAL LOCAL OMB-3 OMB-4	REDE DE ABASTECIMENTO XERAL POR GRAVIDADE PRINCIPAIS ARTERIAS DE DISTRIBUCIÓN DEPÓSITO REDE PROPOSTA PUNTO DE CONEXIÓN COA INFRAESTRUTURA EXISTENTE	FC Fibrocemento HF Fundición PE Polietileno PVC Cloruro de polivinilo



PLAN XERAL DE ORDENACIÓN MUNICIPAL
SADA
DOCUMENTO DE APROBACIÓN PROVISIONAL FEBREIRO 2016
 ORDENACIÓN DETALLADA
REDE DE ABASTECIMENTO DE AUGA
 CÓDIGO DE PLANO: OD-RA-A1
 A1: 1/2.000 A3: 1/4.000

HONTEOLIVA ARQUITECTURA, S.L.P.
 ANXEL L. MONTEOLIVA DÍAZ, ARQUITECTO



DELIMITACIÓNS

- +--- LÍMITE MUNICIPAL
- SOLO URBANO
- SOLO URBANIZABLE
- SOLO DE NÚCLEO RURAL
- DESLINDE DO D.P.M.T.
- +++++ SERVIDUME PROTECCIÓN DE COSTAS
- ZONA DE INFLUENCIA
- D.P.M.T.
- LÍÑA DE RIBEIRA

ÁREAS DE PLANEAMENTO

- APR: ÁREA DE PLANEAMENTO REMITIDO
 - P.E.R.I. (PLAN ESPECIAL DE REFORMA INTERIOR)
 - P.E.P.R.I. (PLAN ESPECIAL DE PROTECCIÓN E REFORMA INTERIOR)
 - P.E.P.C.H. (PLAN ESPECIAL DE PROTECCIÓN DE CASCO HISTÓRICO)
 - P.E.O.N.R. (PLAN ESPECIAL DE ORDENACIÓN DE NÚCLEO RURAL)
 - P.E.I.D. (PLAN ESPECIAL DE INFRAESTRUTURAS E DOTACIÓNS)
 - P.E.P.I.D. (PLAN ESPECIAL DE PROTECCIÓN, INFRAESTRUTURAS E DOTACIÓNS)
 - P.E.P.O.I.D. (PLAN ESPECIAL DE PROTECCIÓN, ORDENACIÓN, INFRAESTRUTURAS E DOTACIÓNS)
 - P.E.P. (PLAN ESPECIAL DE PROTECCIÓN)
 - P.P. (PLAN PARCIAL EN SECTOR DE SOLO URBANIZABLE)
- ASU: ÁREA DE PLANEAMENTO SUBSISTENTE
 - S.A.U./P.P. (PLAN PARCIAL)
- APD: ÁREA DE PLANEAMENTO DETALLADO

SIMBOLOXÍA

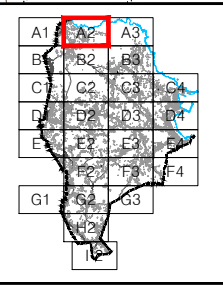
- ALIÑACIÓN
- LÍÑA DE FONDO OU RECUMENTO (LÍÑA LÍMITE DE EDIFICACIÓN NAS ESTRADAS)
- LÍÑA DE SOPORTAL OU PASO EN PLANTA BAIXA
- ACCIÓN DO SISTEMA DE INFRAESTRUTURAS DE SERVIZO

REDE DE ABASTECIMENTO

- REDE DE ABASTECIMENTO XERAL POR GRAVIDADE
- PRINCIPAIS ARTERIAS DE DISTRIBUCIÓN
- DEPÓSITO
- REDE PROPOSTA
- PUNTO DE CONEXIÓN COA INFRAESTRUTURA EXISTENTE

Ø000mm MATERIAL E DIÁMETRO

- FC Fibrocemento
- HF Fundición
- PE Polietileno
- PVC Cloruro de polivinilo



PLAN XERAL DE ORDENACIÓN MUNICIPAL

SADA

DOCUMENTO DE APROBACIÓN PROVISIONAL FEBREIRO 2016

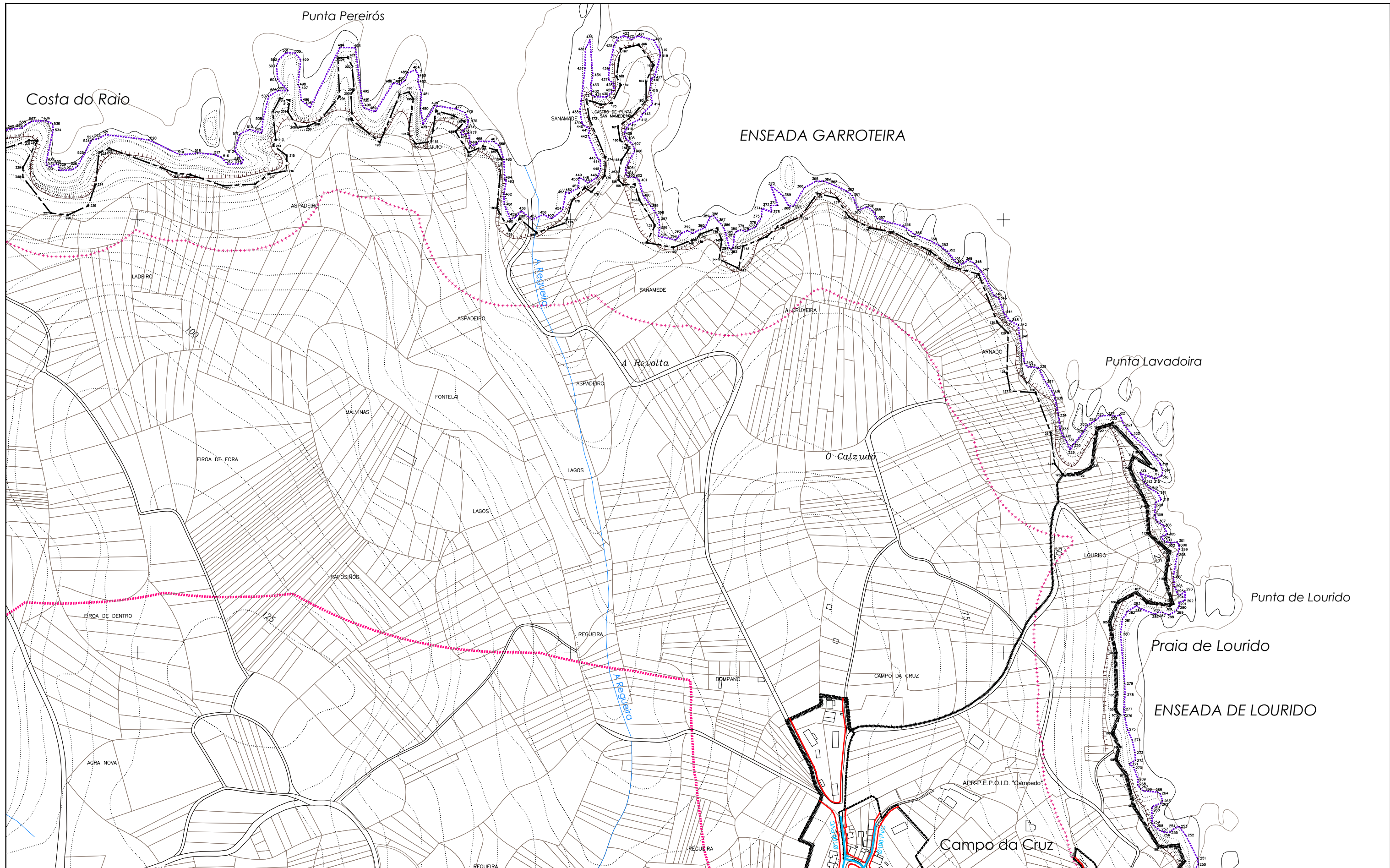
ORDENACIÓN DETALLADA

REDE DE ABASTECIMENTO DE AUGA

CÓDIGO DE PLANO: **OD-RA-A2**

A1: 1/2.000 A3: 1/4.000

MONTEOLIVA ARQUITECTURA, S.L.P.
ANGEL L. MONTEOLIVA DÍAZ, ARQUITECTO



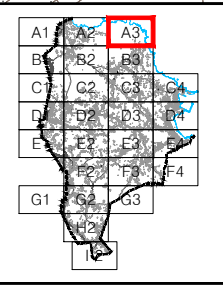
DELIMITACIÓNS	
---+---	LÍMITE MUNICIPAL
-----	SOLO URBANO
-----	SOLO URBANIZABLE
-----	SOLO DE NÚCLEO RURAL
DESLINDE DO D.P.M.T.	
+++++	SERVIDUME PROTECCIÓN DE COSTAS
-----	ZONA DE INFLUENCIA
-----	D.P.M.T.
-----	LIÑA DE RIBEIRA

ÁREAS DE PLANEAMENTO	
	ÁREA DE PLANEAMENTO REMITIDO
	P.E.R.I. (PLAN ESPECIAL DE REFORMA INTERIOR)
	P.E.P.R.I. (PLAN ESPECIAL DE PROTECCIÓN E REFORMA INTERIOR)
	P.E.P.C.H. (PLAN ESPECIAL DE PROTECCIÓN DE CASCO HISTÓRICO)
	P.E.O.N.R. (PLAN ESPECIAL DE ORDENACIÓN DE NÚCLEO RURAL)
	P.E.I.D. (PLAN ESPECIAL DE INFRAESTRUTURAS E DOTACIÓNS)
	P.E.P.I.D. (PLAN ESPECIAL DE PROTECCIÓN, INFRAESTRUTURAS E DOTACIÓNS)
	P.E.P.O.I.D. (PLAN ESPECIAL DE PROTECCIÓN, ORDENACIÓN, INFRAESTRUTURAS E DOTACIÓNS)
	P.E.P. (PLAN ESPECIAL DE PROTECCIÓN)
	P.P. (PLAN PARCIAL EN SECTOR DE SOLO URBANIZABLE)
	ÁREA DE PLANEAMENTO SUBSISTENTE
	S.A.U./P.P. (PLAN PARCIAL)
	ÁREA DE PLANEAMENTO DETALLADO

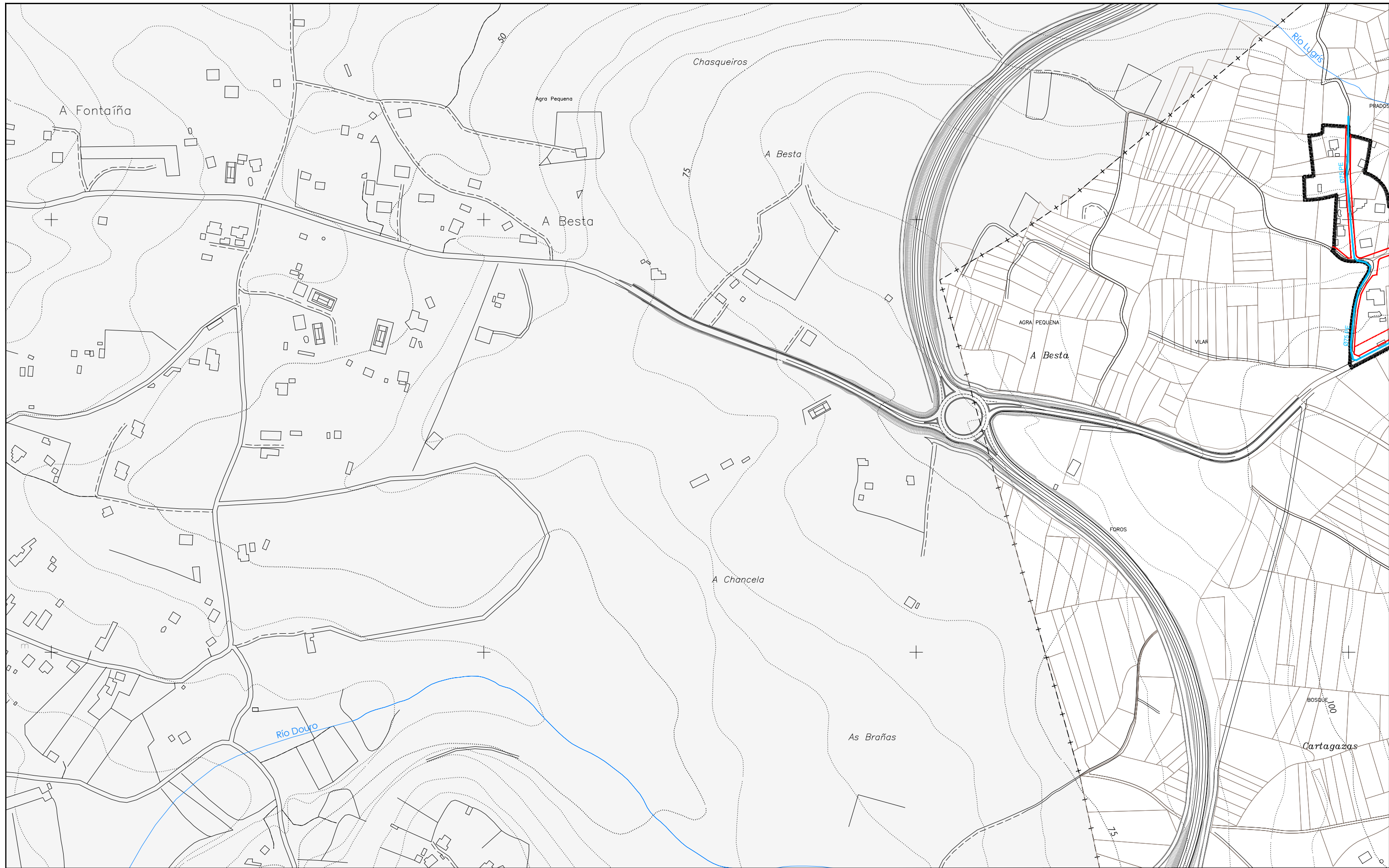
SIMBOLOXÍA	
	ALIANCIÓN
	LIÑA DE FONDO OU RECUMENTO (LIÑA LÍMITE DE EDIFICACIÓN NAS ESTRADAS)
	LIÑA DE SOPORTAL OU PASO EN PLANTA BAIXA
	ACCIÓN DO SISTEMA DE INFRAESTRUTURAS DE SERVIZO

REDE DE ABASTECIMENTO	
	REDE DE ABASTECIMENTO XERAL POR GRAVIDADE
	PRINCIPAIS ARTERIAS DE DISTRIBUCIÓN
	DEPÓSITO
	REDE PROPOSTA
	PUNTO DE CONEXIÓN COA INFRAESTRUTURA EXISTENTE

MATERIAL E DIÁMETRO	
	FC Fibrocemento
	HF Fundición
	PE Polietileno
	PVC Cloruro de polivinilo



PLAN XERAL DE ORDENACIÓN MUNICIPAL		SADA		
DOCUMENTO DE APROBACIÓN PROVISIONAL		FEBREIRO 2016		
		ORDENACIÓN DETALLADA		CÓDIGO DE PLANO:
ANGEL L. MONTEOLIVA DÍAZ, ARQUITECTO		REDE DE ABASTECIMENTO DE AUGA		OD-RA-A3
		A1: 1/2.000 A3: 1/4.000		



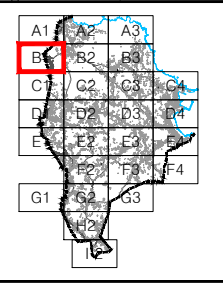
DELIMITACIÓNS	
---+---	LÍMITE MUNICIPAL
-----	SOLO URBANO
-----	SOLO URBANIZABLE
-----	SOLO DE NÚCLEO RURAL
DESLINDE DO D.P.M.T.	
+++++	SERVIDUME PROTECCIÓN DE COSTAS
-----	ZONA DE INFLUENCIA
-----	D.P.M.T.
-----	LIÑA DE RIBEIRA

ÁREAS DE PLANEAMENTO	
	ÁREA DE PLANEAMENTO REMITIDO
P.E.R.I.	(PLAN ESPECIAL DE REFORMA INTERIOR)
P.E.P.R.I.	(PLAN ESPECIAL DE PROTECCIÓN E REFORMA INTERIOR)
P.E.P.C.H.	(PLAN ESPECIAL DE PROTECCIÓN DE CASCO HISTÓRICO)
P.E.O.N.R.	(PLAN ESPECIAL DE ORDENACIÓN DE NÚCLEO RURAL)
P.E.I.D.	(PLAN ESPECIAL DE INFRAESTRUTURAS E DOTACIÓNS)
P.E.P.I.D.	(PLAN ESPECIAL DE PROTECCIÓN, INFRAESTRUTURAS E DOTACIÓNS)
P.E.P.O.I.D.	(PLAN ESPECIAL DE PROTECCIÓN, ORDENACIÓN, INFRAESTRUTURAS E DOTACIÓNS)
P.E.P.	(PLAN ESPECIAL DE PROTECCIÓN)
P.P.	(PLAN PARCIAL EN SECTOR DE SOLO URBANIZABLE)
	ÁREA DE PLANEAMENTO SUBSISTENTE
S.A.U./P.P.	(PLAN PARCIAL)
	ÁREA DE PLANEAMENTO DETALLADO

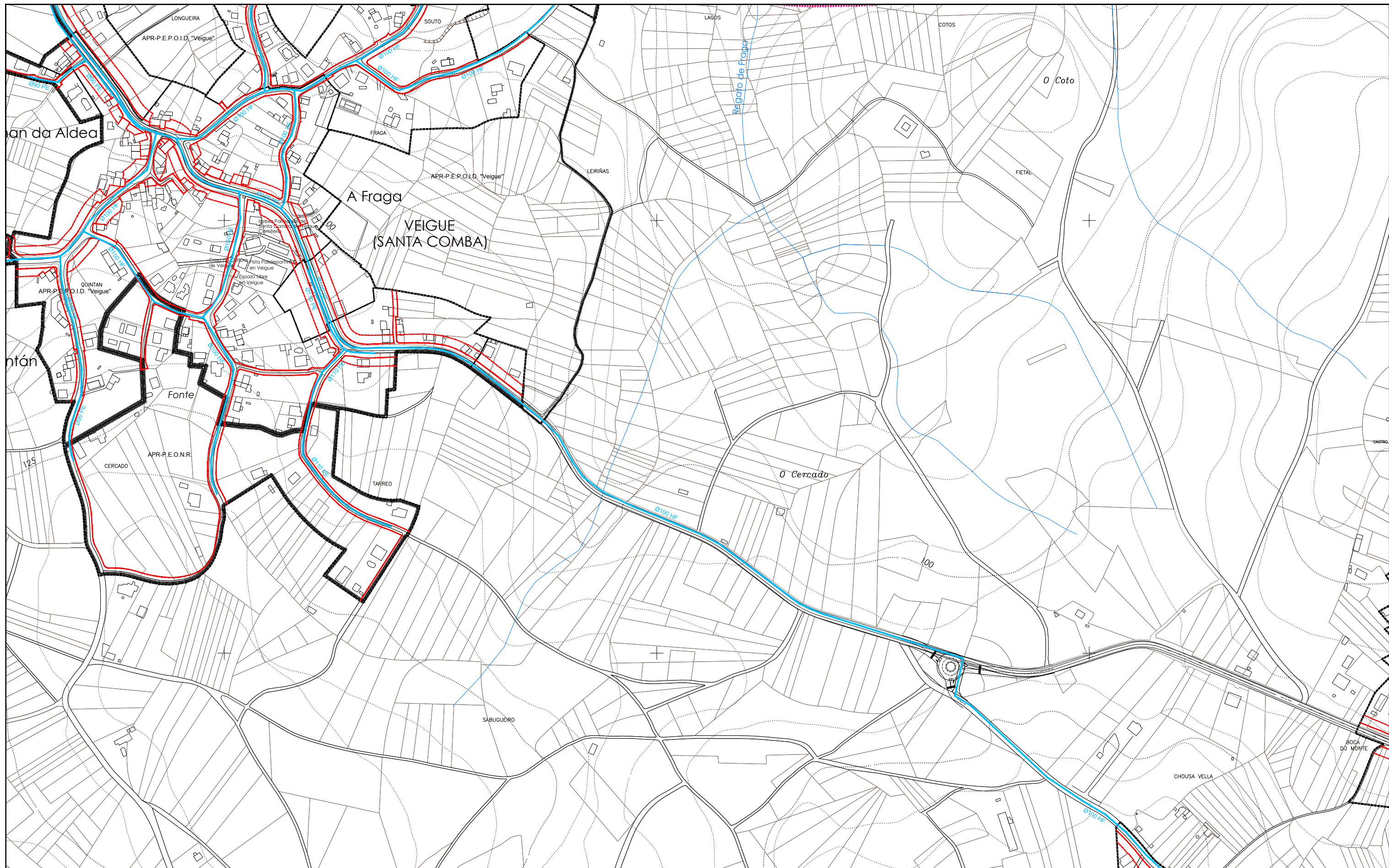
SIMBOLOXÍA	
	ALIÑACIÓN
	LIÑA DE FONDO OU RECUMENTO (LIÑA LÍMITE DE EDIFICACIÓN NAS ESTRADAS)
	LIÑA DE SOPORTAL OU PASO EN PLANTA BAIXA
	ACCIÓN DO SISTEMA DE INFRAESTRUTURAS DE SERVIZO

REDE DE ABASTECIMENTO	
	REDE DE ABASTECIMENTO XERAL POR GRAVIDADE
	PRINCIPAIS ARTERIAS DE DISTRIBUCIÓN
	DEPÓSITO
	REDE PROPOSTA
	PUNTO DE CONEXIÓN COA INFRAESTRUTURA EXISTENTE

Ø000mm MATERIAL E DIÁMETRO	
FC	Fibrocemento
HF	Fundición
PE	Poliétileno
PVC	Cloruro de polivinilo



PLAN XERAL DE ORDENACIÓN MUNICIPAL		SADA			
DOCUMENTO DE APROBACIÓN PROVISIONAL		ORDENACIÓN DETALLADA		FEBREIRO 2016	
		REDE DE ABASTECIMENTO DE AUGA		CÓDIGO DE PLANO: OD-RA-B1	
ANGEL L. MONTEOLIVA DÍAZ, ARQUITECTO				A1: 1/2.000 A3: 1/4.000	



DELIMITACIÓNS

- - - - LÍMITE MUNICIPAL
- SOLO URBANO
- SOLO URBANIZABLE
- SOLO DE NÚCLEO RURAL
- DESLINDE DO D.P.M.T.
- ***** SERVIDUME PROTECCIÓN DE COSTAS
- ***** ZONA DE INFLUENCIA
- - - - D.P.M.T.
- ***** LIÑA DE RIBEIRA

ÁREAS DE PLANEAMENTO

APR ÁREA DE PLANEAMENTO REMITIDO

- P.E.R.I. (PLAN ESPECIAL DE REFORMA INTERIOR)
- P.E.P.R.I. (PLAN ESPECIAL DE PROTECCIÓN E REFORMA INTERIOR)
- P.E.P.C.H. (PLAN ESPECIAL DE PROTECCIÓN DE CASCO HISTÓRICO)
- P.E.O.N.R. (PLAN ESPECIAL DE ORDENACIÓN DE NÚCLEO RURAL)
- P.E.I.D. (PLAN ESPECIAL DE INFRAESTRUTURAS E DOTACIÓNS)
- P.E.P.I.D. (PLAN ESPECIAL DE PROTECCIÓN, INFRAESTRUTURAS E DOTACIÓNS)
- P.E.P.O.I.D. (PLAN ESPECIAL DE PROTECCIÓN, ORDENACIÓN, INFRAESTRUTURAS E DOTACIÓNS)
- P.E.P. (PLAN ESPECIAL DE PROTECCIÓN)
- P.P. (PLAN PARCIAL EN SECTOR DE SOLO URBANIZABLE)

AS ÁREA DE PLANEAMENTO SUBSISTENTE

S.A.U./P.P. (PLAN PARCIAL)

AD ÁREA DE PLANEAMENTO DETALLADO

SIMBOLOXÍA

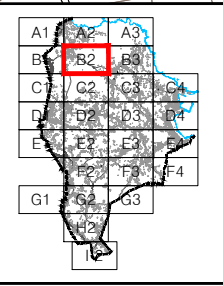
- ALIÑACIÓN
- LIÑA DE FONDO OU RECUMENTO (LIÑA LÍMITE DE EDIFICACIÓN NAS ESTRADAS)
- LIÑA DE SOPORTAL OU PASO EN PLANTA BAIXA
- ***** ACCIÓN DO SISTEMA DE INFRAESTRUTURAS DE SERVIZO

REDE DE ABASTECIMENTO

- REDE DE ABASTECIMENTO XERAL POR GRAVIDADE
- PRINCIPAIS ARTERIAS DE DISTRIBUCIÓN
- DEPÓSITO
- ***** REDE PROPOSTA
- PUNTO DE CONEXIÓN COA INFRAESTRUTURA EXISTENTE

Ø000mm MATERIAL E DIÁMETRO

- FC Fibrocemento
- HF Fundición
- PE Polietileno
- PVC Cloruro de polivinilo



PLAN XERAL DE ORDENACIÓN MUNICIPAL

SADA

DOCUMENTO DE APROBACIÓN PROVISIONAL FEBREIRO 2016

ORDENACIÓN DETALLADA

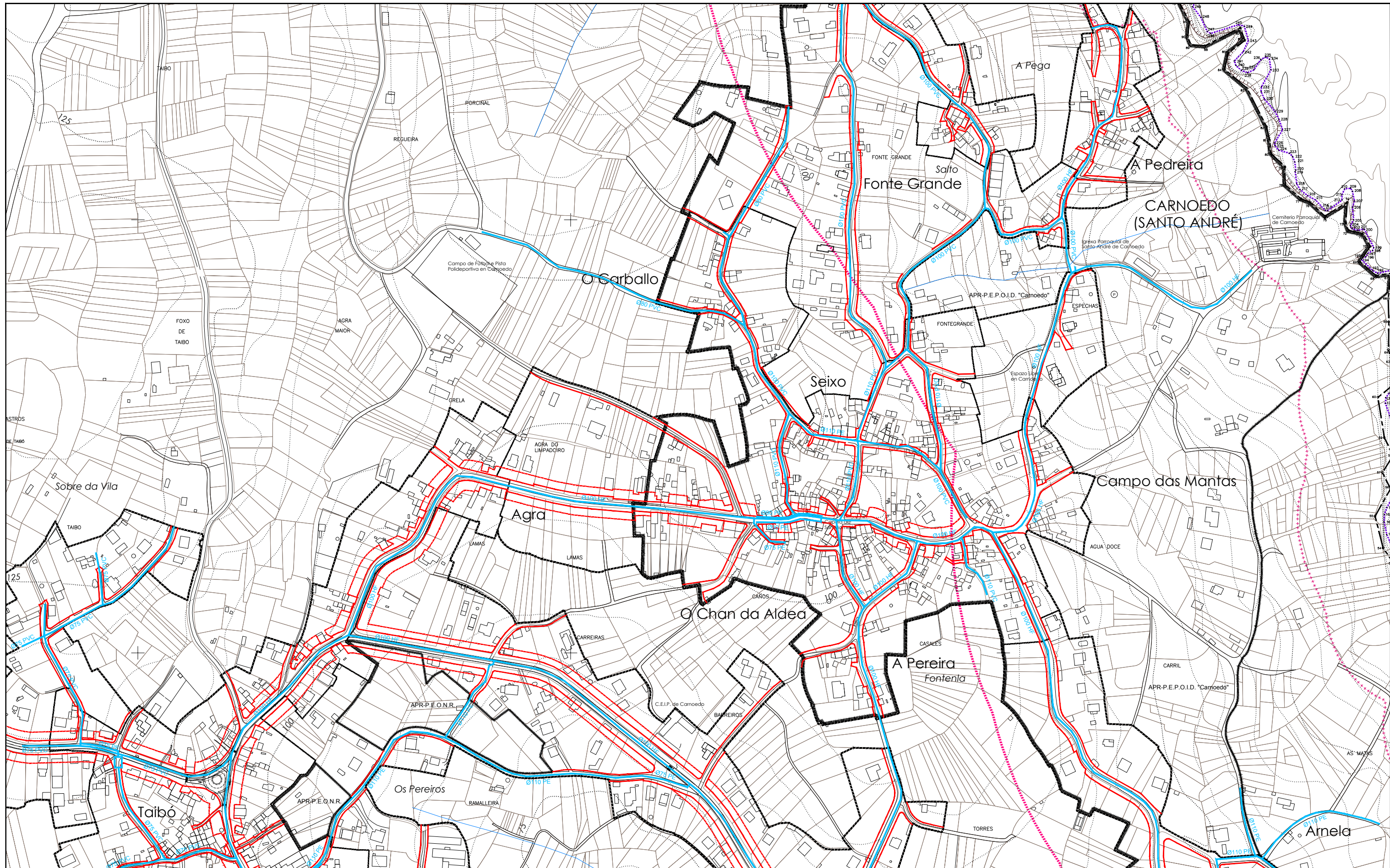
REDE DE ABASTECIMENTO DE AUGA

CÓDIGO DE PLANO: **OD-RA-B2**

A1: 1/2.000 A3: 1/4.000

MONTEOLIVA ARQUITECTURA S.L.P.

ANGEL L. MONTEOLIVA DÍAZ, ARQUITECTO



DELIMITACIÓNS

- - - LÍMITE MUNICIPAL
- SOLO URBANO
- SOLO URBANIZABLE
- SOLO DE NÚCLEO RURAL
- DESLINDE DO D.P.M.T.
- SERVIDUME PROTECCIÓN DE COSTAS
- ZONA DE INFLUENCIA
- D.P.M.T.
- LIÑA DE RIBEIRA

ÁREAS DE PLANEAMENTO

- AP.R. ÁREA DE PLANEAMENTO REMITIDO
 - P.E.R.I. (PLAN ESPECIAL DE REFORMA INTERIOR)
 - P.E.P.R.I. (PLAN ESPECIAL DE PROTECCIÓN E REFORMA INTERIOR)
 - P.E.P.C.H. (PLAN ESPECIAL DE PROTECCIÓN DE CASCO HISTÓRICO)
 - P.E.O.N.R. (PLAN ESPECIAL DE ORDENACIÓN DE NÚCLEO RURAL)
 - P.E.I.D. (PLAN ESPECIAL DE INFRAESTRUTURAS E DOTACIÓNS)
 - P.E.P.I.D. (PLAN ESPECIAL DE PROTECCIÓN, INFRAESTRUTURAS E DOTACIÓNS)
 - P.E.P.O.I.D. (PLAN ESPECIAL DE PROTECCIÓN, ORDENACIÓN, INFRAESTRUTURAS E DOTACIÓNS)
 - P.E.P. (PLAN ESPECIAL DE PROTECCIÓN)
 - P.P. (PLAN PARCIAL EN SECTOR DE SOLO URBANIZABLE)
- AP.S. ÁREA DE PLANEAMENTO SUBSISTENTE
 - S.A.U./P.P. (PLAN PARCIAL)
- AP.D. ÁREA DE PLANEAMENTO DETALLADO

SIMBOLOXÍA

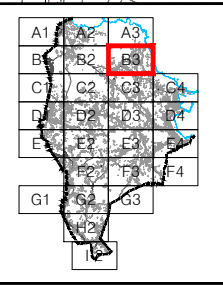
- ALIÑACIÓN
- LIÑA DE FONDO OU RECUMENTO (LIÑA LÍMITE DE EDIFICACIÓN NAS ESTRADAS)
- LIÑA DE SOPORTAL OU PASO EN PLANTA BAIXA
- ACCIÓN DO SISTEMA DE INFRAESTRUTURAS DE SERVIZO

REDE DE ABASTECIMENTO

- REDE DE ABASTECIMENTO XERAL POR GRAVIDADE
- PRINCIPAIS ARTERIAS DE DISTRIBUCIÓN
- DEPÓSITO
- REDE PROPOSTA
- PUNTO DE CONEXIÓN COA INFRAESTRUTURA EXISTENTE

Ø000mm MATERIAL E DIÁMETRO

- FC Fibrocemento
- HF Fundición
- PE Polietileno
- PVC Cloruro de polivinilo



PLAN XERAL DE ORDENACIÓN MUNICIPAL

SADA

DOCUMENTO DE APROBACIÓN PROVISIONAL FEBREIRO 2016

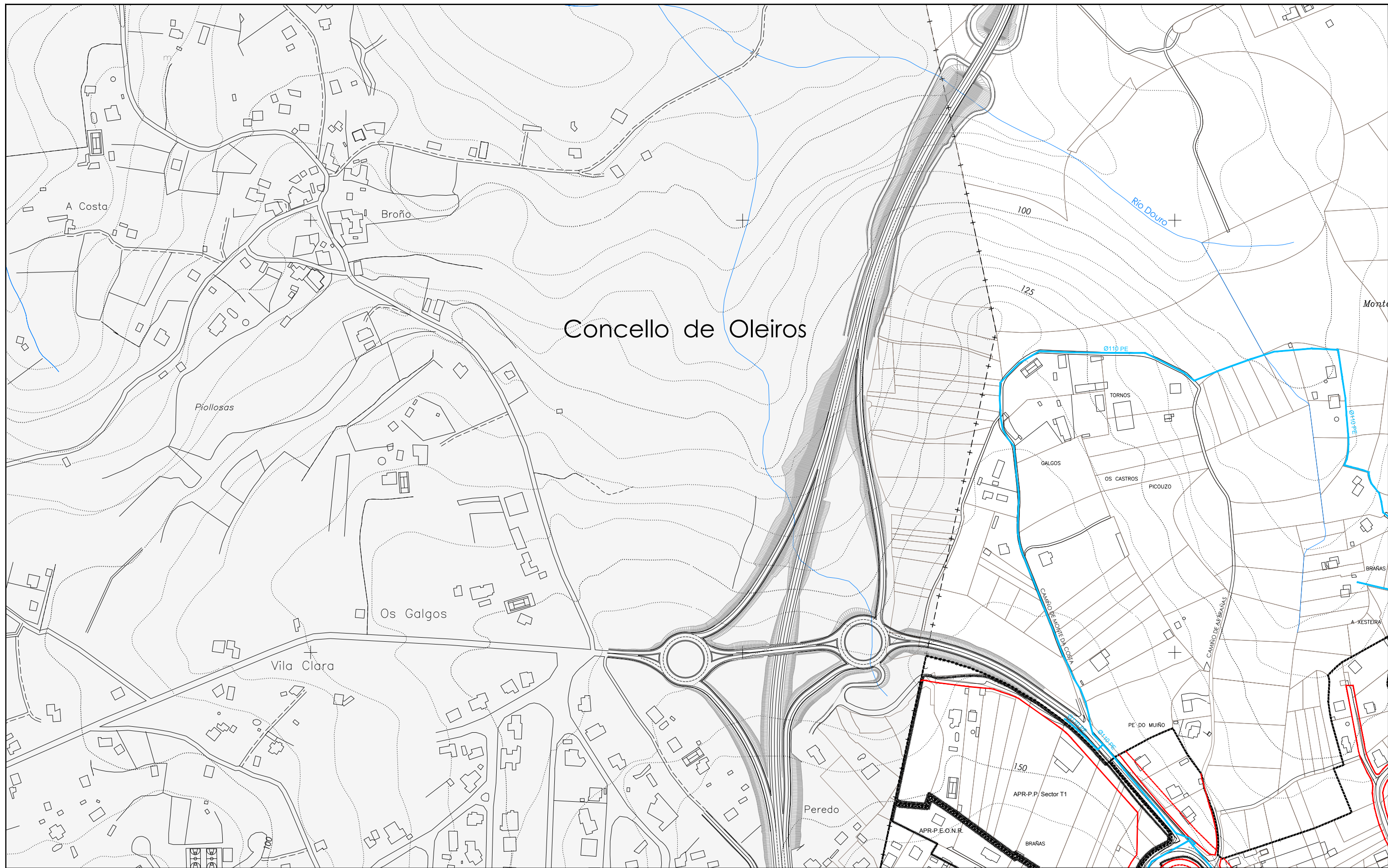
ORDENACIÓN DETALLADA

REDE DE ABASTECIMENTO DE AUGA

CÓDIGO DE PLANO: **OD-RA-B3**

A1: 1/2.000 A3: 1/4.000

MONTEOLIVA ARQUITECTURA, S.L.P.
ANGEL L. MONTEOLIVA DÍAZ, ARQUITECTO



Concello de Oleiros

DELIMITACIÓN

- LÍMITE MUNICIPAL
- SOLO URBANO
- SOLO URBANIZABLE
- SOLO DE NÚCLEO RURAL
- DESLINDE DO D.P.M.T.
- SERVIDUME PROTECCIÓN DE COSTAS
- ZONA DE INFLUENCIA
- D.P.M.T.
- LIÑA DE RIBEIRA

ÁREAS DE PLANEAMENTO

- APR: ÁREA DE PLANEAMENTO REMITIDO
 - P.E.R.I. (PLAN ESPECIAL DE REFORMA INTERIOR)
 - P.E.P.R.I. (PLAN ESPECIAL DE PROTECCIÓN E REFORMA INTERIOR)
 - P.E.P.C.H. (PLAN ESPECIAL DE PROTECCIÓN DE CAROZO HISTÓRICO)
 - P.E.O.N.R. (PLAN ESPECIAL DE ORDENACIÓN DE NÚCLEO RURAL)
 - P.E.I.D. (PLAN ESPECIAL DE INFRAESTRUTURAS E DOTACIÓN)
 - P.E.P.I.D. (PLAN ESPECIAL DE PROTECCIÓN, INFRAESTRUTURAS E DOTACIÓN)
 - P.E.P.O.I.D. (PLAN ESPECIAL DE PROTECCIÓN, ORDENACIÓN, INFRAESTRUTURAS E DOTACIÓN)
 - P.P. (PLAN ESPECIAL DE PROTECCIÓN)
 - P.P. (PLAN PARCIAL EN SECTOR DE SOLO URBANIZABLE)
- AS: ÁREA DE PLANEAMENTO SUBSISTENTE
 - S.A.U./P.P. (PLAN PARCIAL)
- AD: ÁREA DE PLANEAMENTO DETALLADO

SIMBOLOXÍA

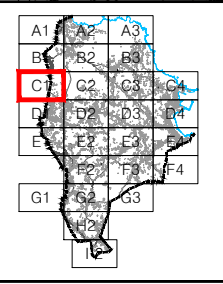
- ALIANCIÓN
- LIÑA DE FONDO OU RECUMENTO (LIÑA LÍMITE DE EDIFICACIÓN NAS ESTRADAS)
- LIÑA DE SOPORTAL OU PASO EN PLANTA BAIXA
- ACCIÓN DO SISTEMA DE INFRAESTRUTURAS DE SERVIZO

REDE DE ABASTECEMENTO

- REDE DE ABASTECEMENTO XERAL POR GRAVIDADE
- PRINCIPAIS ARTERIAS DE DISTRIBUCIÓN
- DEPÓSITO
- REDE PROPOSTA
- PUNTO DE CONEXIÓN COA INFRAESTRUTURA EXISTENTE

Ø000mm MATERIAL E DIÁMETRO

- FC: Fibrocemento
- HF: Fundición
- PE: Polietileno
- PVC: Cloruro de polivinilo



PLAN XERAL DE ORDENACIÓN MUNICIPAL

SADA

DOCUMENTO DE APROBACIÓN PROVISIONAL FEBREIRO 2016

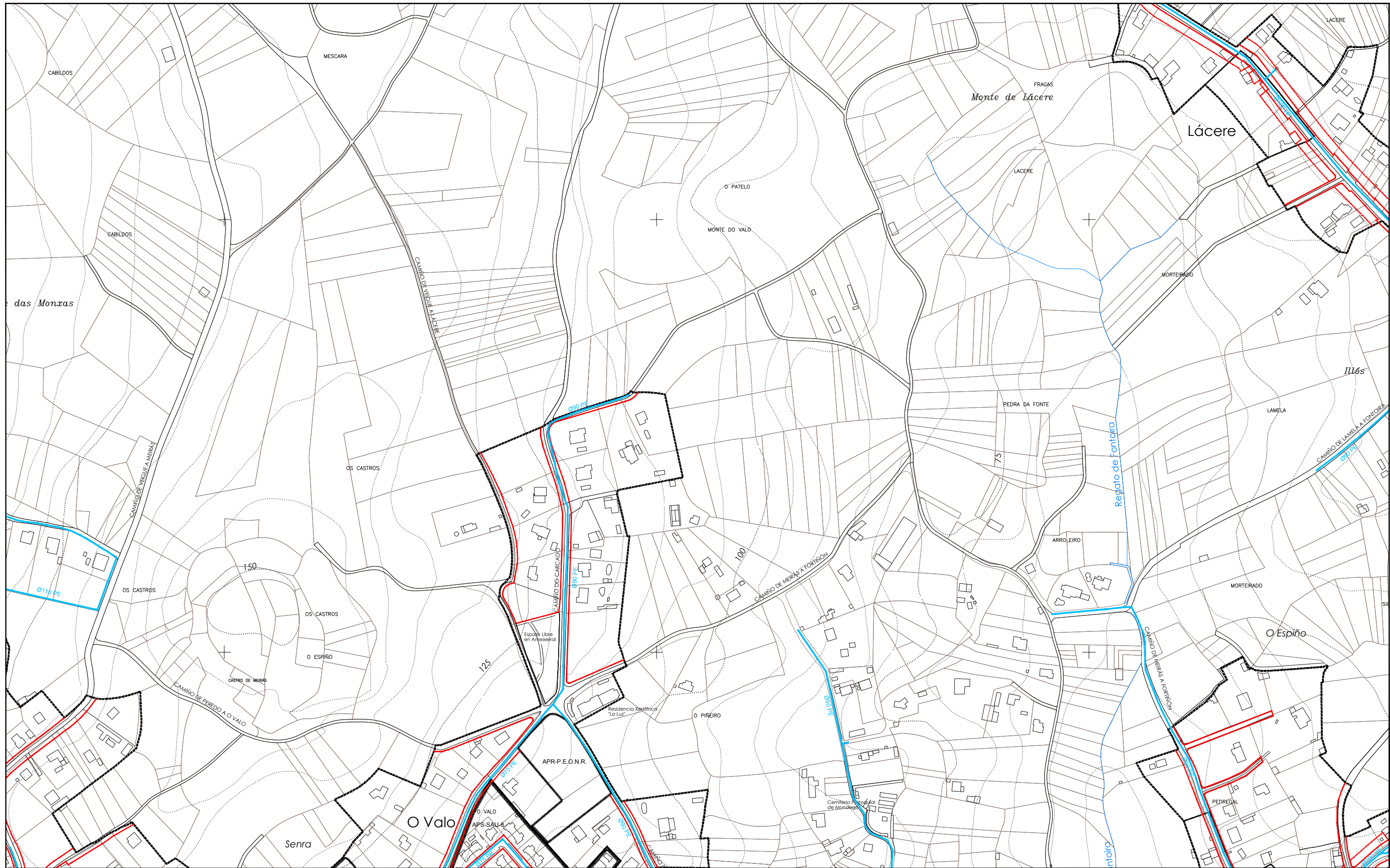
ORDENACIÓN DETALLADA

REDE DE ABASTECEMENTO DE AUGA

CÓDIGO DE PLANO: OD-RA-C1

ANGEL L. MONTEOLIVA DÍAZ, ARQUITECTO

A1: 1/2.000 A3: 1/4.000



DELIMITACIÓN

- - - - LIMITE MUNICIPAL
- SOLO URBANO
- SOLO URBANIZABLE
- SOLO DE NÚCLEO RURAL
- DESLINDE DO D.P.M.T.
- +++++ SERVIDUME PROTECCIÓN DE COSTAS
- ZONA DE INFLUENCIA
- - - D.P.M.T.
- LIÑA DE RIBEIRA

ÁREAS DE PLANEAMENTO

	ÁREA DE PLANEAMENTO REMITIDO
	P.E.R.I. (PLAN ESPECIAL DE REFORMA INTERIOR)
	P.E.P.R.I. (PLAN ESPECIAL DE PROTECCIÓN E REFORMA INTERIOR)
	P.E.P.C.H. (PLAN ESPECIAL DE PROTECCIÓN DE CASCO RURAL)
	P.E.O.N.R. (PLAN ESPECIAL DE ORDENACIÓN DE NÚCLEO RURAL)
	P.E.I.D. (PLAN ESPECIAL DE INFRAESTRUTURAS E DOTACIÓN)
	P.E.P.I.D. (PLAN ESPECIAL DE PROTECCIÓN, INFRAESTRUTURAS E DOTACIÓN)
	P.E.P.O.I.D. (PLAN ESPECIAL DE PROTECCIÓN, ORDENACIÓN, INFRAESTRUTURAS E DOTACIÓN)
	P.E.P. (PLAN ESPECIAL DE PROTECCIÓN)
	P.P. (PLAN PARCIAL EN SECTOR DE SOLO URBANIZABLE)
	ÁREA DE PLANEAMENTO SUBSISTENTE
	S.A.U./P.P. (PLAN PARCIAL)
	ÁREA DE PLANEAMENTO DETALLADO

SIMBOLOXÍA

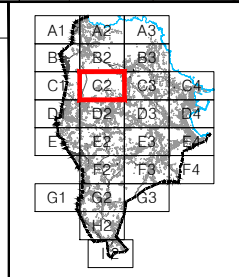
- ALIACIÓN
- LIÑA DE FONDO OU RECUMENTO (LIÑA LÍMITE DE EDIFICACIÓN NAS ESTRADAS)
- LIÑA DE SOPORTAL OU PASO EN PLANTA BAIXA
- ACCIÓN DO SISTEMA DE INFRAESTRUTURAS DE SERVIZO

REDE DE ABASTECIMENTO

- REDE DE ABASTECIMENTO XERAL POR GRAVIDADE
- PRINCIPAIS ARTERIAS DE DISTRIBUCIÓN
- DEPÓSITO
- REDE PROPOSTA
- PUNTO DE CONEXIÓN COA INFRAESTRUTURA EXISTENTE

Ø000mm MATERIAL E DIÁMETRO

FC	Fibrocemento
HF	Fundición
PE	Poliétileno
PVC	Cloruro de polivinilo



PLAN XERAL DE ORDENACIÓN MUNICIPAL

SADA

DOCUMENTO DE APROBACIÓN PROVISIONAL FEBREIRO 2016

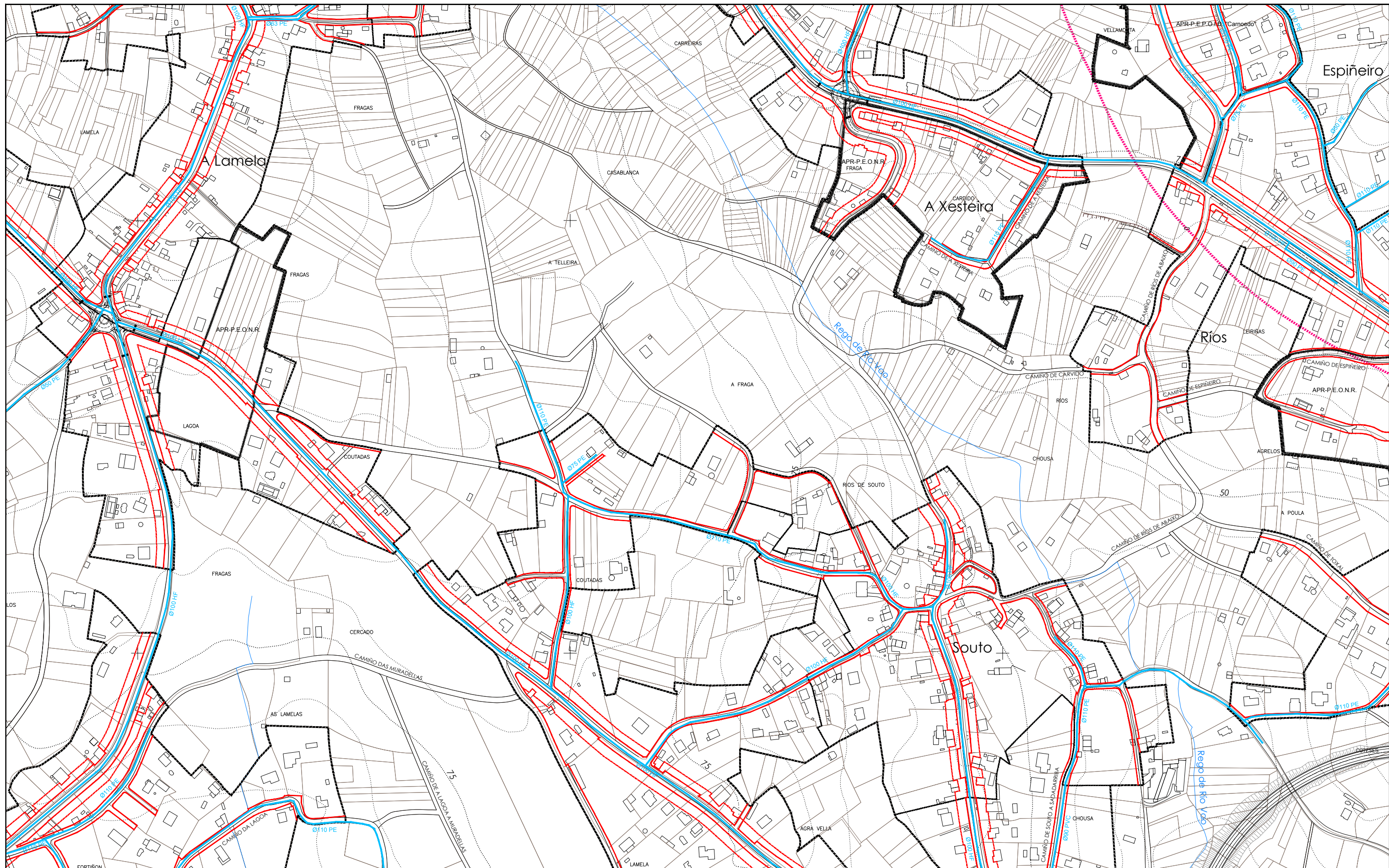
ORDENACIÓN DETALLADA

REDE DE ABASTECIMENTO DE AUGA

CÓDIGO DE PLANO: OD-RA-C2

A1: 1/2.000 A3: 1/4.000

MONTEOLIVA ARQUITECTURA, S.L.P.
ANGEL L. MONTEOLIVA DÍAZ, ARQUITECTO



DELIMITACIÓNS

- +--- LÍMITE MUNICIPAL
- SOLO URBANO
- SOLO URBANIZABLE
- SOLO DE NÚCLEO RURAL
- DESLINDE DO D.P.M.T.
- +++++ SERVIZO DE PROTECCIÓN DE COSTAS
- ZONA DE INFLUENCIA
- D.P.M.T.
- LÍÑA DE RIBEIRA

ÁREAS DE PLANEAMENTO

- AP.R. ÁREA DE PLANEAMENTO REMITIDO
 - P.E.R.I. (PLAN ESPECIAL DE REFORMA INTERIOR)
 - P.E.P.R.I. (PLAN ESPECIAL DE PROTECCIÓN E REFORMA INTERIOR)
 - P.E.P.C.H. (PLAN ESPECIAL DE PROTECCIÓN DE CAROZO RURAL)
 - P.E.O.N.R. (PLAN ESPECIAL DE ORDENACIÓN DE NÚCLEO RURAL)
 - P.E.I.D. (PLAN ESPECIAL DE INFRAESTRUTURAS E DOTACIÓNS)
 - P.E.P.I.D. (PLAN ESPECIAL DE PROTECCIÓN, INFRAESTRUTURAS E DOTACIÓNS)
 - P.E.P.O.I.D. (PLAN ESPECIAL DE PROTECCIÓN, ORDENACIÓN, INFRAESTRUTURAS E DOTACIÓNS)
 - P.E.P. (PLAN ESPECIAL DE PROTECCIÓN)
 - P.P. (PLAN PARCIAL EN SECTOR DE SOLO URBANIZABLE)
- AP.S. ÁREA DE PLANEAMENTO SUBSISTENTE
 - S.A.U./P.P. (PLAN PARCIAL)
- AP.D. ÁREA DE PLANEAMENTO DETALLADO

SIMBOLOXÍA

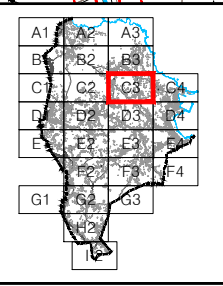
- ALIÑACIÓN
- LÍÑA DE FONDO OU RECUMENTO (LÍÑA LÍMITE DE EDIFICACIÓN NAS ESTRADAS)
- LÍÑA DE SOPORTAL OU PASO EN PLANTA BAIXA
- ACCIÓN DO SISTEMA DE INFRAESTRUTURAS DE SERVIZO

REDE DE ABASTECIMENTO

- REDE DE ABASTECIMENTO XERAL POR GRAVIDADE
- PRINCIPAIS ARTERIAS DE DISTRIBUCIÓN
- DEPÓSITO
- REDE PROPOSTA
- PUNTO DE CONEXIÓN COA INFRAESTRUTURA EXISTENTE

MATERIAL E DIÁMETRO

Ø200mm	FC	Fibrocemento
	HF	Fundición
	PE	Poliétileno
	PVC	Cloruro de polivinilo



PLAN XERAL DE ORDENACIÓN MUNICIPAL

DOCUMENTO DE APROBACIÓN PROVISIONAL

ORDENACIÓN DETALLADA

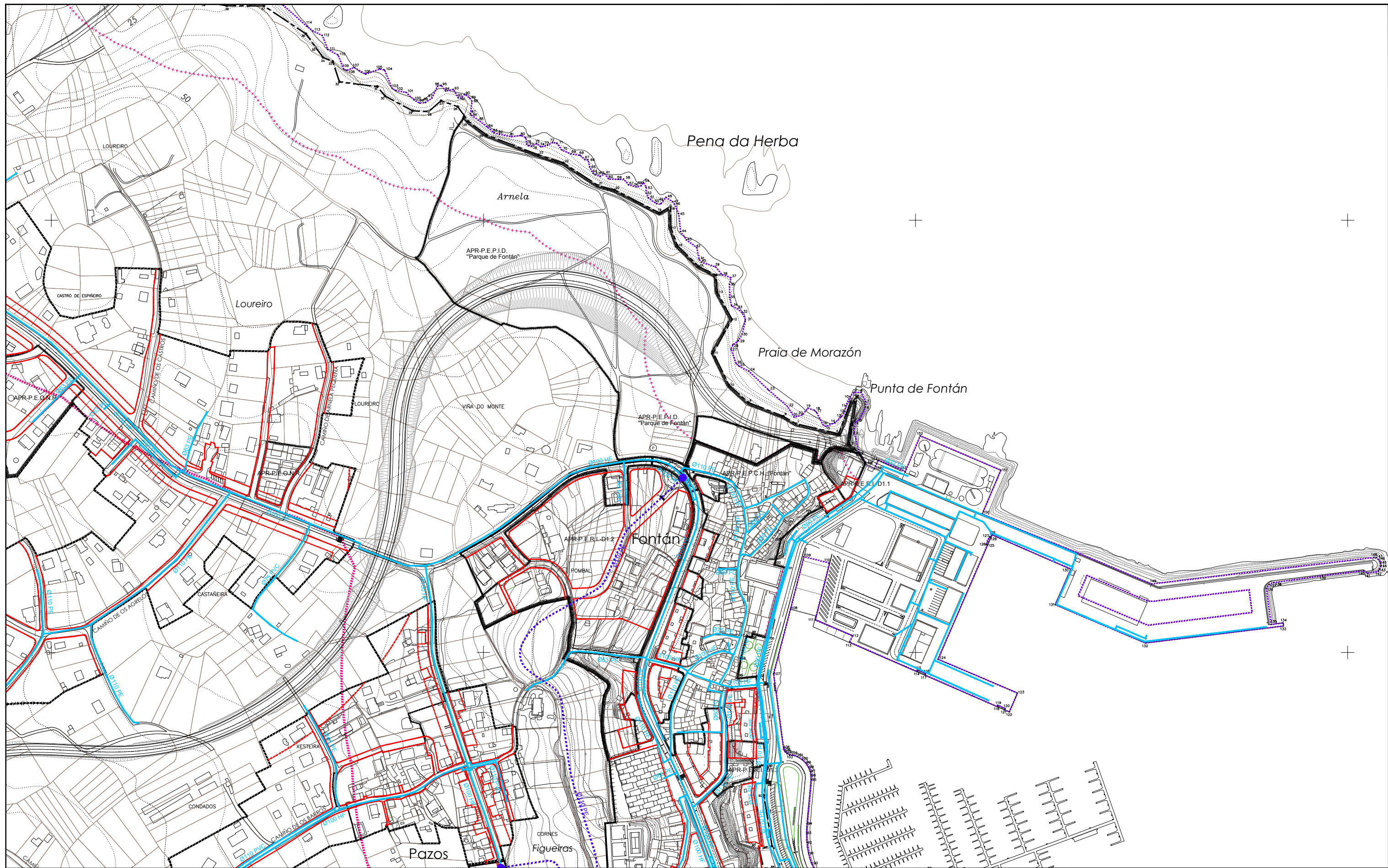
REDE DE ABASTECIMENTO DE AUGA

SADA

FEBREIRO 2016

CÓDIGO DE PLANO:
OD-RA-C3

A1: 1/2.000 A3: 1/4.000



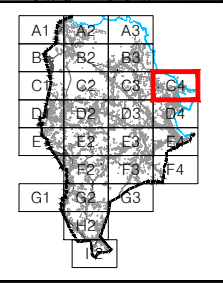
DELIMITACIÓNS	
---+---	LÍMITE MUNICIPAL
-----	SOLO URBANO
-----	SOLO URBANIZABLE
-----	SOLO DE NÚCLEO RURAL
DESLINDE DO D.P.M.T.	
+++++	SERVIDUME PROTECCIÓN DE COSTAS
-----	ZONA DE INFLUENCIA
-----	D.P.M.T.
-----	LIÑA DE RIBEIRA

ÁREAS DE PLANEAMENTO	
APR	ÁREA DE PLANEAMENTO REMITIDO
P.E.R.I.	(PLAN ESPECIAL DE REFORMA INTERIOR)
P.E.P.R.I.	(PLAN ESPECIAL DE PROTECCIÓN E REFORMA INTERIOR)
P.E.P.C.H.	(PLAN ESPECIAL DE PROTECCIÓN DE CASCO RURAL)
P.E.O.N.R.	(PLAN ESPECIAL DE ORDENACIÓN DE NÚCLEO RURAL)
P.E.I.D.	(PLAN ESPECIAL DE INFRAESTRUTURAS E DOTACIÓNS)
P.E.P.I.D.	(PLAN ESPECIAL DE PROTECCIÓN, INFRAESTRUTURAS E DOTACIÓNS)
P.E.P.O.I.D.	(PLAN ESPECIAL DE PROTECCIÓN, ORDENACIÓN, INFRAESTRUTURAS E DOTACIÓNS)
P.E.P.	(PLAN ESPECIAL DE PROTECCIÓN)
P.P.	(PLAN PARCIAL EN SECTOR DE SOLO URBANIZABLE)
ASU	ÁREA DE PLANEAMENTO SUBSISTENTE
S.A.U./P.P.	(PLAN PARCIAL)
APD	ÁREA DE PLANEAMENTO DETALLADO

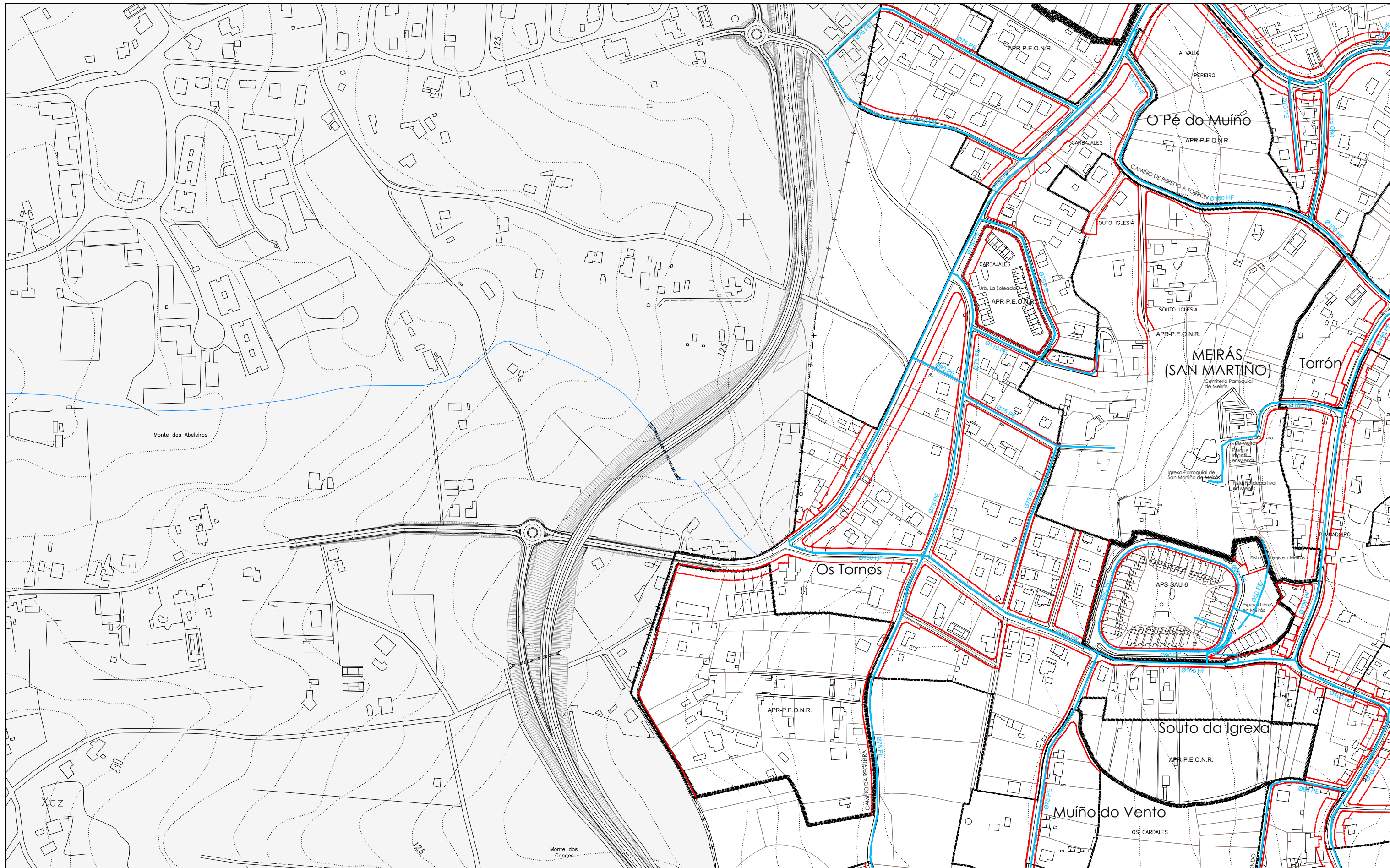
SIMBOLOXÍA	
---	ALIANCIÓN
---	LIÑA DE FONDO OU RECUMENTO
---	(LIÑA LÍMITE DE EDIFICACIÓN NAS ESTRADAS)
---	LIÑA DE SOPORTAL OU PASO EN PLANTA BAIXA
-----	ACCIÓN DO SISTEMA DE INFRAESTRUTURAS DE SERVIZO
-----	XERAL LOCAL
-----	-----

REDE DE ABASTECIMENTO	
---	REDE DE ABASTECIMENTO XERAL POR GRAVIDADE
---	PRINCIPAIS ARTERIAS DE DISTRIBUCIÓN
●	DEPÓSITO
---	REDE PROPOSTA
●	PUNTO DE CONEXIÓN COA INFRAESTRUTURA EXISTENTE

Ø200mm MATERIAL E DIÁMETRO	
FC	Fibrocemento
HF	Fundición
PE	Poliétileno
PVC	Cloruro de polivinilo



PLAN XERAL DE ORDENACIÓN MUNICIPAL		SADA			
DOCUMENTO DE APROBACIÓN PROVISIONAL		FEBREIRO 2016		CÓDIGO DE PLANO:	
ORDENACIÓN DETALLADA		REDE DE ABASTECIMENTO DE AUGA		OD-RA-C4	
ANGEL L. MONTEOLIVA DÍAZ, ARQUITECTO		ANGEL L. MONTEOLIVA DÍAZ, ARQUITECTO		A1: 1/2.000 A3: 1/4.000	



DELIMITACIÓN

- +--- LIMITE MUNICIPAL
- SOLO URBANO
- SOLO URBANIZABLE
- SOLO DE NÚCLEO RURAL
- DESLINDE DO D.P.M.T.
- +++++ SERVIDUME PROTECCIÓN DE COSTAS
- ZONA DE INFLUENCIA
- D.P.M.T.
- LIÑA DE RIBEIRA

ÁREAS DE PLANEAMENTO

- APR** ÁREA DE PLANEAMENTO REMITIDO
 - P.E.R.I. (PLAN ESPECIAL DE REFORMA INTERIOR)
 - P.E.P.R.I. (PLAN ESPECIAL DE PROTECCIÓN E REFORMA INTERIOR)
 - P.E.P.C.H. (PLAN ESPECIAL DE PROTECCIÓN DE CASCO HISTÓRICO)
 - P.E.O.N.R. (PLAN ESPECIAL DE ORDENACIÓN DE NÚCLEO RURAL)
 - P.E.I.D. (PLAN ESPECIAL DE INFRAESTRUTURAS E DOTACIÓN)
 - P.E.P.I.D. (PLAN ESPECIAL DE PROTECCIÓN, INFRAESTRUTURAS E DOTACIÓN)
 - P.E.P.O.I.D. (PLAN ESPECIAL DE PROTECCIÓN, ORDENACIÓN, INFRAESTRUTURAS E DOTACIÓN)
 - P.E.P. (PLAN ESPECIAL DE PROTECCIÓN)
 - P.P. (PLAN PARCIAL EN SECTOR DE SOLO URBANIZABLE)
- ASU** ÁREA DE PLANEAMENTO SUBSISTENTE
 - S.A.U./P.P. (PLAN PARCIAL)
- APD** ÁREA DE PLANEAMENTO DETALLADO

SIMBOLOXÍA

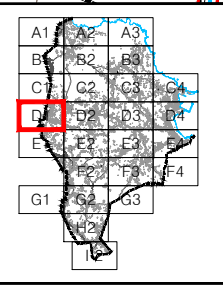
- ALIÑACIÓN
- LIÑA DE FONDO OU RECUMENTO (LIÑA LÍMITE DE EDIFICACIÓN NAS ESTRADAS)
- LIÑA DE SOPORTAL OU PASO EN PLANTA BAIXA
- ACCIÓN DO SISTEMA DE INFRAESTRUTURAS DE SERVIZO

REDE DE ABASTECIMENTO

- REDE DE ABASTECIMENTO XERAL POR GRAVIDADE
- PRINCIPAIS ARTERIAS DE DISTRIBUCIÓN
- DEPÓSITO
- REDE PROPOSTA
- PUNTO DE CONEXIÓN COA INFRAESTRUTURA EXISTENTE

Ø000mm MATERIAL E DIÁMETRO

- FC Fibrocemento
- HF Fundición
- PE Polietileno
- PVC Cloruro de polivinilo



PLAN XERAL DE ORDENACIÓN MUNICIPAL

SADA

DOCUMENTO DE APROBACIÓN PROVISIONAL FEBREIRO 2016

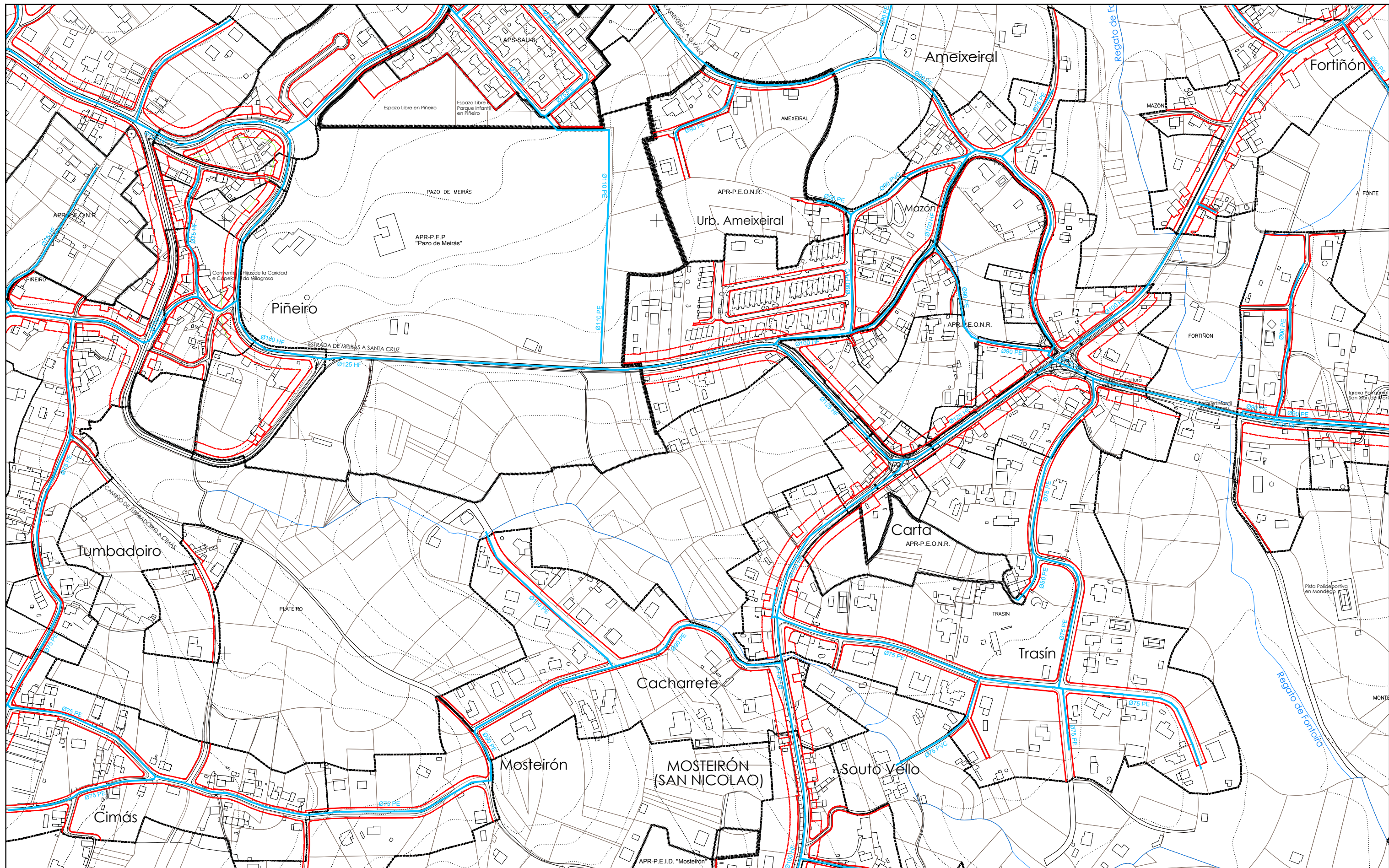
ORDENACIÓN DETALLADA

REDE DE ABASTECIMENTO DE AUGA

CÓDIGO DE PLANO: **OD-RA-D1**

A1: 1/2.000 A3: 1/4.000

MONTEOLIVA ARQUITECTURA, S.L.P.
ANGEL L. MONTEOLIVA DÍAZ, ARQUITECTO



DELIMITACIÓNS

- LÍMITE MUNICIPAL
- SOLO URBANO
- SOLO URBANIZABLE
- SOLO DE NÚCLEO RURAL
- DESLINDE DO D.P.M.T.
- SERVIDUME PROTECCIÓN DE COSTAS
- ZONA DE INFLUENCIA
- D.P.M.T.
- LIÑA DE RIBEIRA

ÁREAS DE PLANEAMENTO

- AP.R. ÁREA DE PLANEAMENTO REMITIDO
 - P.E.R.I. (PLAN ESPECIAL DE REFORMA INTERIOR)
 - P.E.P.R.I. (PLAN ESPECIAL DE PROTECCIÓN E REFORMA INTERIOR)
 - P.E.P.C.H. (PLAN ESPECIAL DE PROTECCIÓN DE CASCO HISTÓRICO)
 - P.E.O.N.R. (PLAN ESPECIAL DE ORDENACIÓN DE NÚCLEO RURAL)
 - P.E.I.D. (PLAN ESPECIAL DE INFRAESTRUTURAS E DOTACIÓNS)
 - P.E.P.I.D. (PLAN ESPECIAL DE PROTECCIÓN, INFRAESTRUTURAS E DOTACIÓNS)
 - P.E.P.O.I.D. (PLAN ESPECIAL DE PROTECCIÓN, ORDENACIÓN, INFRAESTRUTURAS E DOTACIÓNS)
 - P.E.P. (PLAN ESPECIAL DE PROTECCIÓN)
 - P.P. (PLAN PARCIAL EN SECTOR DE SOLO URBANIZABLE)
- AP.S. ÁREA DE PLANEAMENTO SUBSISTENTE
 - S.A.U./P.P. (PLAN PARCIAL)
- AP.D. ÁREA DE PLANEAMENTO DETALLADO

SIMBOLOXÍA

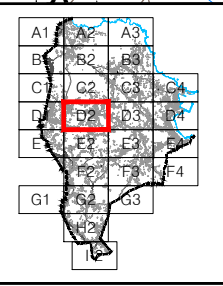
- LIÑA ALIÁN
- LIÑA DE FONDO OU RECUMENTO (LIÑA LÍMITE DE EDIFICACIÓN NAS ESTRADAS)
- LIÑA DE SOPORTAL OU PASO EN PLANTA BAIXA
- ACCIÓN DO SISTEMA DE INFRAESTRUTURAS DE SERVIZO

REDE DE ABASTECEMENTO

- REDE DE ABASTECEMENTO XERAL POR GRAVIDADE
- PRINCIPAIS ARTERIAS DE DISTRIBUCIÓN
- DEPÓSITO
- REDE PROPOSTA
- PUNTO DE CONEXIÓN COA INFRAESTRUTURA EXISTENTE

MATERIAL E DIÁMETRO

- Ø000mm MATERIAL E DIÁMETRO
- FC Fibrocemento
- HF Fundición
- PE Polietileno
- PVC Cloruro de polivinilo



PLAN XERAL DE ORDENACIÓN MUNICIPAL

SADA

DOCUMENTO DE APROBACIÓN PROVISIONAL FEBREIRO 2016

ORDENACIÓN DETALLADA

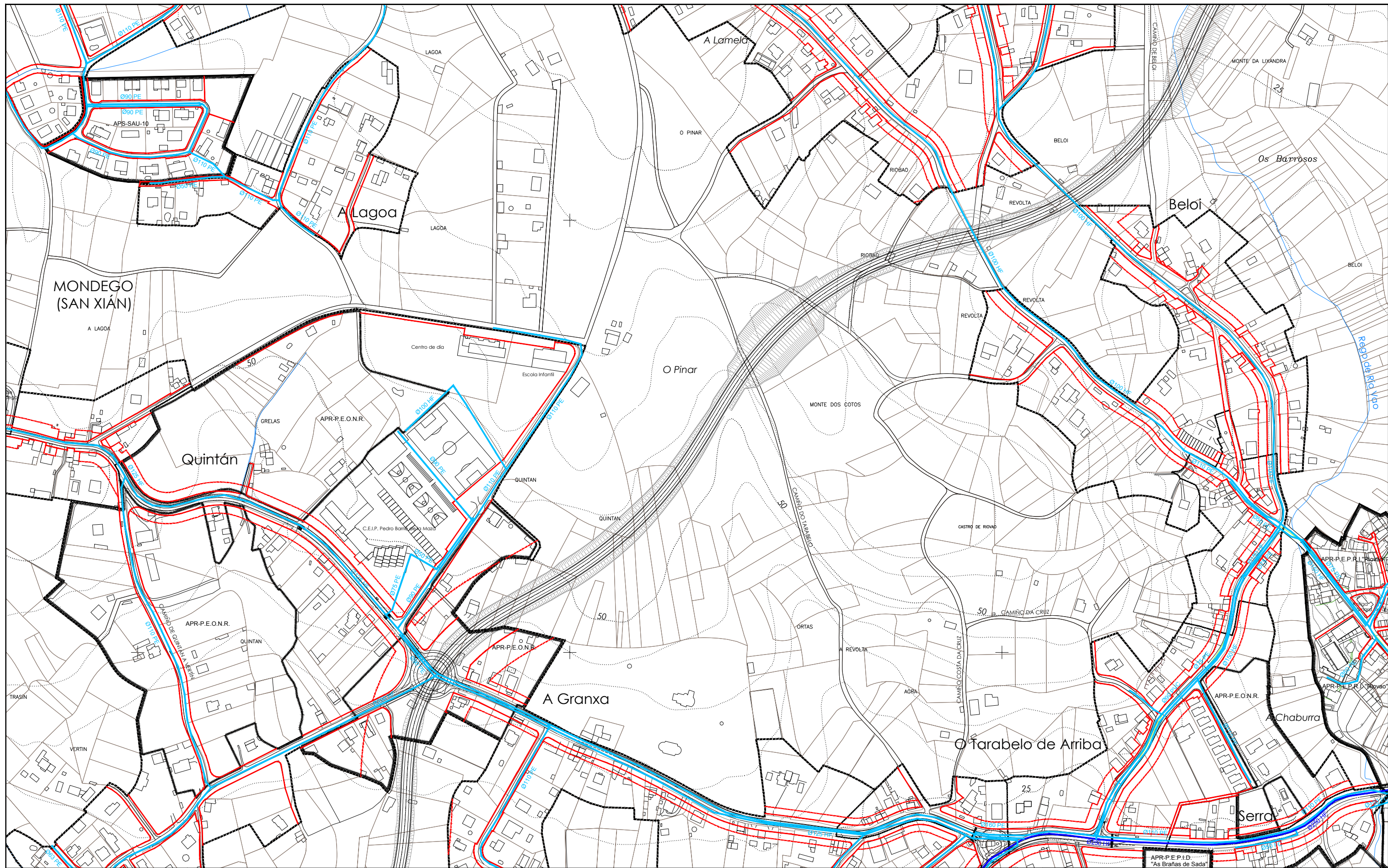
REDE DE ABASTECEMENTO DE AUGA

CÓDIGO DE PLANO: OD-RA-D2

A1: 1/2.000 A3: 1/4.000

MONTEOLIVA ARQUITECTURA, S.L.P.

ANGEL L. MONTEOLIVA DÍAZ, ARQUITECTO



DELIMITACIÓN

- +--- LÍMITE MUNICIPAL
- SOLO URBANO
- SOLO URBANIZABLE
- SOLO DE NÚCLEO RURAL
- DESLINDE DO D.P.M.T.
- +++++ SERVIDUME PROTECCIÓN DE COSTAS
- ZONA DE INFLUENCIA
- D.P.M.T.
- LIÑA DE RIBEIRA

ÁREAS DE PLANEAMENTO

- APR.1 ÁREA DE PLANEAMENTO REMITIDO
 - P.E.R.I. (PLAN ESPECIAL DE REFORMA INTERIOR)
 - P.E.P.R.I. (PLAN ESPECIAL DE PROTECCIÓN E REFORMA INTERIOR)
 - P.E.P.C.H. (PLAN ESPECIAL DE PROTECCIÓN DE CASCO HISTÓRICO)
 - P.E.O.N.R. (PLAN ESPECIAL DE ORDENACIÓN DE NÚCLEO RURAL)
 - P.E.I.D. (PLAN ESPECIAL DE INFRAESTRUTURAS E DOTACIÓN)
 - P.E.P.I.D. (PLAN ESPECIAL DE PROTECCIÓN, INFRAESTRUTURAS E DOTACIÓN)
 - P.E.P.O.I.D. (PLAN ESPECIAL DE PROTECCIÓN, ORDENACIÓN, INFRAESTRUTURAS E DOTACIÓN)
 - P.E.P. (PLAN ESPECIAL DE PROTECCIÓN)
 - P.P. (PLAN PARCIAL EN SECTOR DE SOLO URBANIZABLE)
- APR.2 ÁREA DE PLANEAMENTO SUBSISTENTE
 - S.A.U./P.P. (PLAN PARCIAL)
- APR.3 ÁREA DE PLANEAMENTO DETALLADO

SIMBOLOXÍA

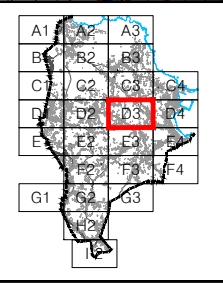
- ALIÑACIÓN
- LIÑA DE FONDO OU RECUMENTO (LIÑA LÍMITE DE EDIFICACIÓN NAS ESTRADAS)
- LIÑA DE SOPORTAL OU PASO EN PLANTA BAIXA
- ACCIÓN DO SISTEMA DE INFRAESTRUTURAS DE SERVIZO

REDE DE ABASTECIMENTO

- REDE DE ABASTECIMENTO XERAL POR GRAVIDADE
- PRINCIPAIS ARTERIAS DE DISTRIBUCIÓN
- DEPÓSITO
- REDE PROPOSTA
- PUNTO DE CONEXIÓN COA INFRAESTRUTURA EXISTENTE

Ø000mm MATERIAL E DIÁMETRO

- FC Fibrocemento
- HF Fundición
- PE Polietileno
- PVC Cloruro de polivinilo



PLAN XERAL DE ORDENACIÓN MUNICIPAL

SADA

DOCUMENTO DE APROBACIÓN PROVISIONAL FEBREIRO 2016

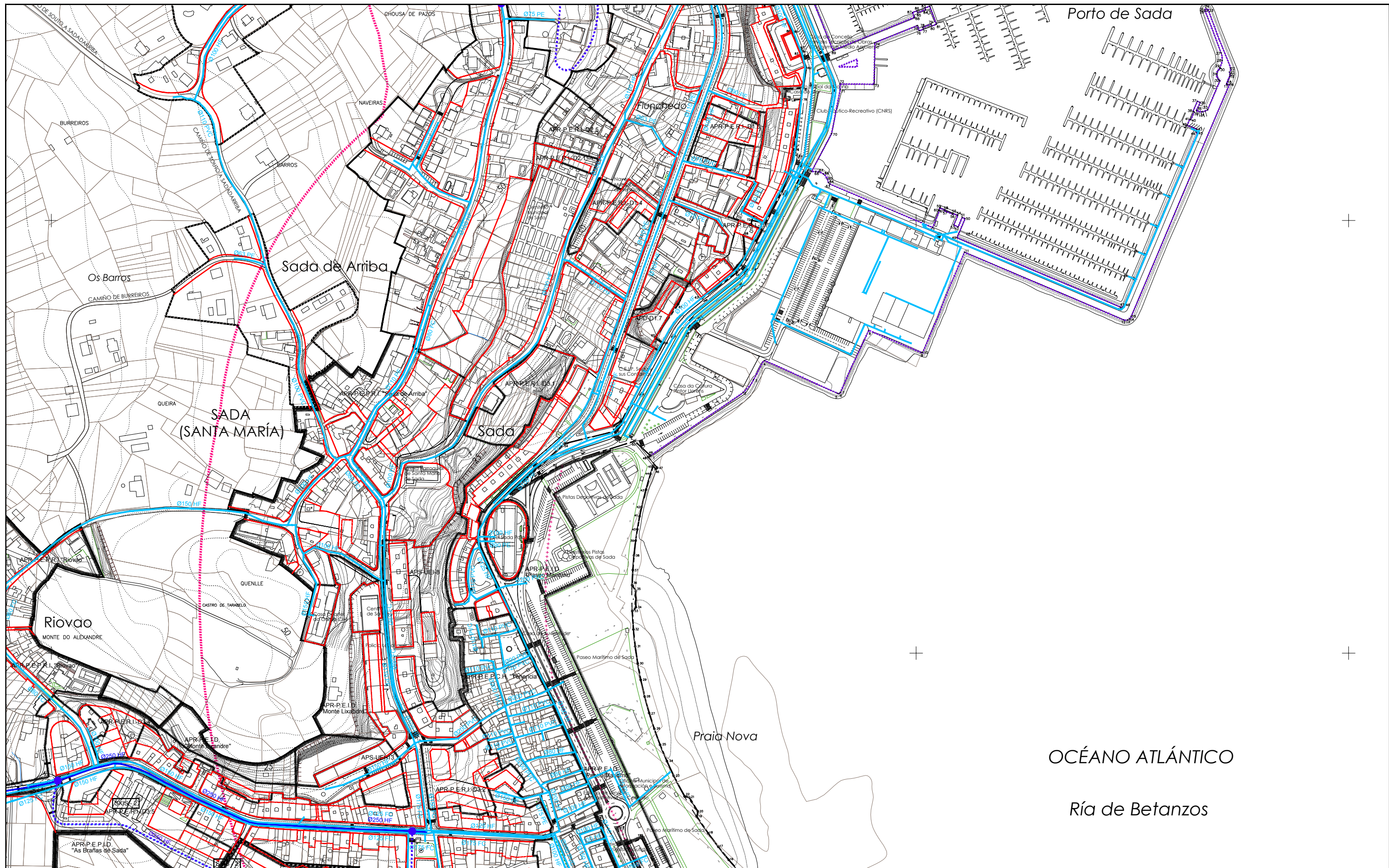
ORDENACIÓN DETALLADA

REDE DE ABASTECIMENTO DE AUGA

CÓDIGO DE PLANO: OD-RA-D3

A1: 1/2.000 A3: 1/4.000

MONTEOLIVA ARQUITECTURA, S.L.
ANGEL L. MONTEOLIVA DÍAZ, ARQUITECTO



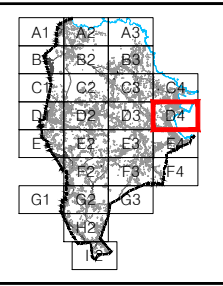
DELIMITACIÓNS	
---+---	LÍMITE MUNICIPAL
-----	SOLO URBANO
-----	SOLO URBANIZABLE
-----	SOLO DE NÚCLEO RURAL
DESLINDE DO D.P.M.T.	
+++++	SERVIDUME PROTECCIÓN DE COSTAS
-----	ZONA DE INFLUENCIA
-----	D.P.M.T.
-----	LIÑA DE RIBEIRA

ÁREAS DE PLANEAMENTO	
AP.R.	ÁREA DE PLANEAMENTO REMITIDO
P.E.R.I.	(PLAN ESPECIAL DE REFORMA INTERIOR)
P.E.P.R.I.	(PLAN ESPECIAL DE PROTECCIÓN E REFORMA INTERIOR)
P.E.P.C.H.	(PLAN ESPECIAL DE PROTECCIÓN DE CASCO HISTÓRICO)
P.E.O.N.R.	(PLAN ESPECIAL DE ORDENACIÓN DE NÚCLEO RURAL)
P.E.I.D.	(PLAN ESPECIAL DE INFRAESTRUTURAS E DOTACIÓNS)
P.E.P.I.D.	(PLAN ESPECIAL DE PROTECCIÓN, INFRAESTRUTURAS E DOTACIÓNS)
P.E.P.O.I.D.	(PLAN ESPECIAL DE PROTECCIÓN, ORDENACIÓN, INFRAESTRUTURAS E DOTACIÓNS)
P.E.P.	(PLAN ESPECIAL DE PROTECCIÓN)
P.P.	(PLAN PARCIAL EN SECTOR DE SOLO URBANIZABLE)
AP.S.	ÁREA DE PLANEAMENTO SUBSISTENTE
S.A.U./P.P.	(PLAN PARCIAL)
AP.D.	ÁREA DE PLANEAMENTO DETALLADO

SIMBOLOXÍA	
---	ALIANCIÓN
---	LIÑA DE FONDO OU RECUMENTO (LIÑA LÍMITE DE EDIFICACIÓN NAS ESTRADAS)
---	LIÑA DE SOPORTAL OU PASO EN PLANTA BAIXA
-----	ACCIÓN DO SISTEMA DE INFRAESTRUTURAS DE SERVIZO

REDE DE ABASTECIMENTO	
---	REDE DE ABASTECIMENTO XERAL POR GRAVIDADE
---	PRINCIPAIS ARTERIAS DE DISTRIBUCIÓN
●	DEPÓSITO
---	REDE PROPOSTA
●	PUNTO DE CONEXIÓN COA INFRAESTRUTURA EXISTENTE

MATERIAL E DIÁMETRO	
0000mm	Fibrocemento
FC	Fundición
HF	Poliétileno
PE	Poliétileno
PVC	Cloruro de polivinilo



PLAN XERAL DE ORDENACIÓN MUNICIPAL

SADA

DOCUMENTO DE APROBACIÓN PROVISIONAL FEBREIRO 2016

ORDENACIÓN DETALLADA

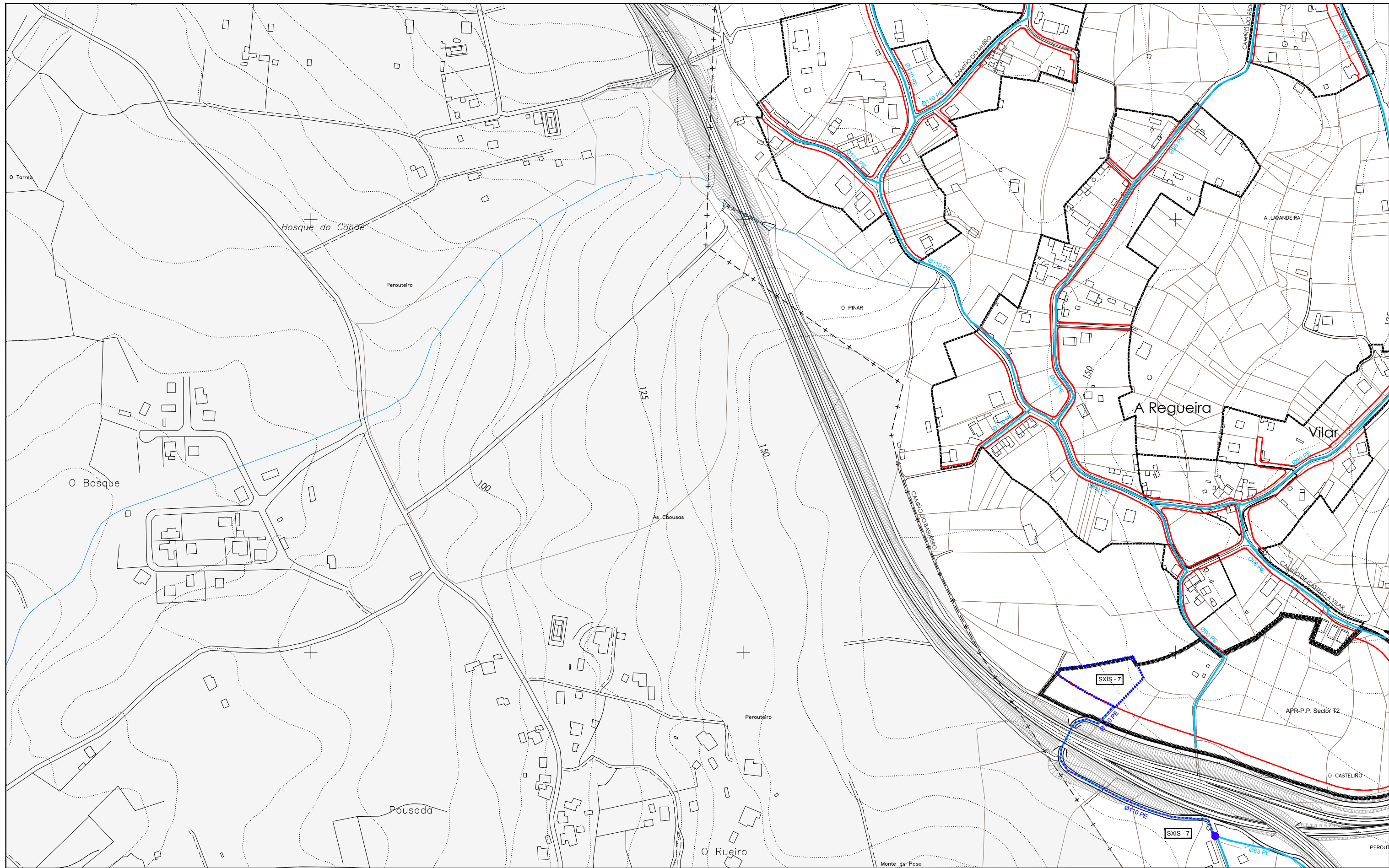
REDE DE ABASTECIMENTO DE AUGA

CÓDIGO DE PLANO: OD-RA-D4

A1: 1/2.000 A3: 1/4.000

HONTOLIVA ARQUITECTURA S.L.

ANGEL L. MONTEOLIVA DÍAZ, ARQUITECTO



DELIMITACIÓNS

- LIMITE MUNICIPAL
- SOLO URBANO
- SOLO URBANIZABLE
- SOLO DE NÚCLEO RURAL
- DESLINDE DO D.P.M.T.
- SERVIDUME PROTECCIÓN DE COSTAS
- ZONA DE INFLUENCIA
- D.P.M.T.
- LIÑA DE RIBEIRA

ÁREAS DE PLANEAMENTO

- AP.R. ÁREA DE PLANEAMENTO REMITIDO
 - P.E.R.I. (PLAN ESPECIAL DE REFORMA INTERIOR)
 - P.E.P.R.I. (PLAN ESPECIAL DE PROTECCIÓN E REFORMA INTERIOR)
 - P.E.P.C.H. (PLAN ESPECIAL DE PROTECCIÓN DE CASCO HISTÓRICO)
 - P.E.O.N.R. (PLAN ESPECIAL DE ORDENACIÓN DE NÚCLEO RURAL)
 - P.E.I.D. (PLAN ESPECIAL DE INFRAESTRUTURAS E DOTACIÓNS)
 - P.E.P.I.D. (PLAN ESPECIAL DE PROTECCIÓN, INFRAESTRUTURAS E DOTACIÓNS)
 - P.E.P.O.I.D. (PLAN ESPECIAL DE PROTECCIÓN, ORDENACIÓN, INFRAESTRUTURAS E DOTACIÓNS)
 - P.E.P. (PLAN ESPECIAL DE PROTECCIÓN)
 - P.P. (PLAN PARCIAL EN SECTOR DE SOLO URBANIZABLE)
- AP.S. ÁREA DE PLANEAMENTO SUBSISTENTE
 - S.A.U./P.P. (PLAN PARCIAL)
- AP.D. ÁREA DE PLANEAMENTO DETALLADO

SIMBOLOXÍA

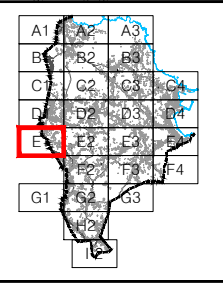
- ALIÑACIÓN
- LIÑA DE FONDO OU RECUMENTO (LIÑA LÍMITE DE EDIFICACIÓN NAS ESTRADAS)
- LIÑA DE SOPORTAL OU PASO EN PLANTA BAIXA
- ACCIÓN DO SISTEMA DE INFRAESTRUTURAS DE SERVIZO

REDE DE ABASTECIMENTO

- REDE DE ABASTECIMENTO XERAL POR GRAVIDADE
- PRINCIPAIS ARTERIAS DE DISTRIBUCIÓN
- DEPÓSITO
- REDE PROPOSTA
- PUNTO DE CONEXIÓN COA INFRAESTRUTURA EXISTENTE

MATERIAL E DIÁMETRO

Ø000mm	MATERIAL E DIÁMETRO
FC	Fibrocemento
HF	Fundición
PE	Poliétileno
PVC	Cloruro de polivinilo



PLAN XERAL DE ORDENACIÓN MUNICIPAL

SADA

DOCUMENTO DE APROBACIÓN PROVISIONAL FEBREIRO 2016

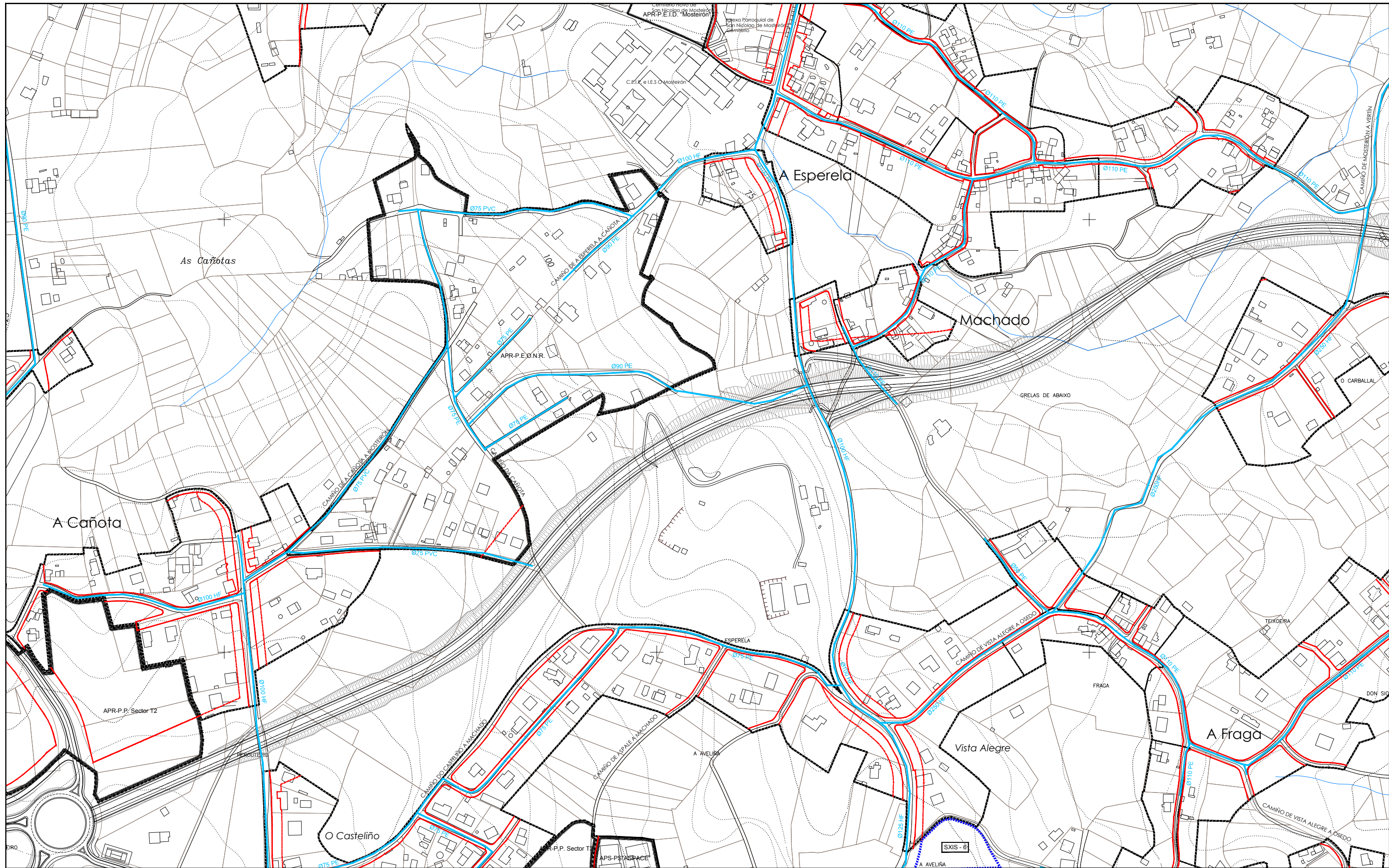
ORDENACIÓN DETALLADA

REDE DE ABASTECIMENTO DE AUGA

CÓDIGO DE PLANO: OD-RA-E1

A1: 1/2.000 A3: 1/4.000

MONTEOLIVA ARQUITECTURA, S.L.P.
ANGEL L. MONTEOLIVA DÍAZ, ARQUITECTO



DELIMITACIÓNS

- LÍMITE MUNICIPAL
- SOLO URBANO
- SOLO URBANIZABLE
- SOLO DE NÚCLEO RURAL
- DESLINDE DO D.P.M.T.
- +++++ SERVIZO DE PROTECCIÓN DE COSTAS
- ZONA DE INFLUENCIA
- D.P.M.T.
- LÍÑA DE RIBEIRA

ÁREAS DE PLANEAMENTO

	ÁREA DE PLANEAMENTO REMITIDO
	P.E.R.I. (PLAN ESPECIAL DE REFORMA INTERIOR)
	P.E.P.R.I. (PLAN ESPECIAL DE PROTECCIÓN E REFORMA INTERIOR)
	P.E.P.C.H. (PLAN ESPECIAL DE PROTECCIÓN DE CASCO HISTÓRICO)
	P.E.O.N.R. (PLAN ESPECIAL DE ORDENACIÓN DE NÚCLEO RURAL)
	P.E.I.D. (PLAN ESPECIAL DE INFRAESTRUTURAS E DOTACIÓNS)
	P.E.P.I.D. (PLAN ESPECIAL DE PROTECCIÓN, INFRAESTRUTURAS E DOTACIÓNS)
	P.E.P.O.I.D. (PLAN ESPECIAL DE PROTECCIÓN, ORDENACIÓN, INFRAESTRUTURAS E DOTACIÓNS)
	P.E.P. (PLAN ESPECIAL DE PROTECCIÓN)
	P.P. (PLAN PARCIAL EN SECTOR DE SOLO URBANIZABLE)
	ÁREA DE PLANEAMENTO SUBSISTENTE S.A.U./P.P. (PLAN PARCIAL)
	ÁREA DE PLANEAMENTO DETALLADO

SIMBOLOXÍA

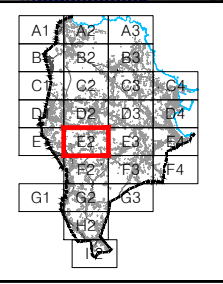
- ALIACIÓN
- LÍÑA DE FONDO OU RECUMENTO (LÍÑA LÍMITE DE EDIFICACIÓN NAS ESTRADAS)
- LÍÑA DE SOPORTAL OU PASO EN PLANTA BAIXA
- ACCIÓN DO SISTEMA DE INFRAESTRUTURAS DE SERVIZO

REDE DE ABASTECIMENTO

- REDE DE ABASTECIMENTO XERAL POR GRAVIDADE
- PRINCIPAIS ARTERIAS DE DISTRIBUCIÓN
- DEPÓSITO
- REDE PROPOSTA
- PUNTO DE CONEXIÓN COA INFRAESTRUTURA EXISTENTE

Ø200mm MATERIAL E DIÁMETRO

FC	Fibrocemento
HF	Fundición
PE	Poliétileno
PVC	Cloruro de polivinilo



PLAN XERAL DE ORDENACIÓN MUNICIPAL

SADA

DOCUMENTO DE APROBACIÓN PROVISIONAL FEBREIRO 2016

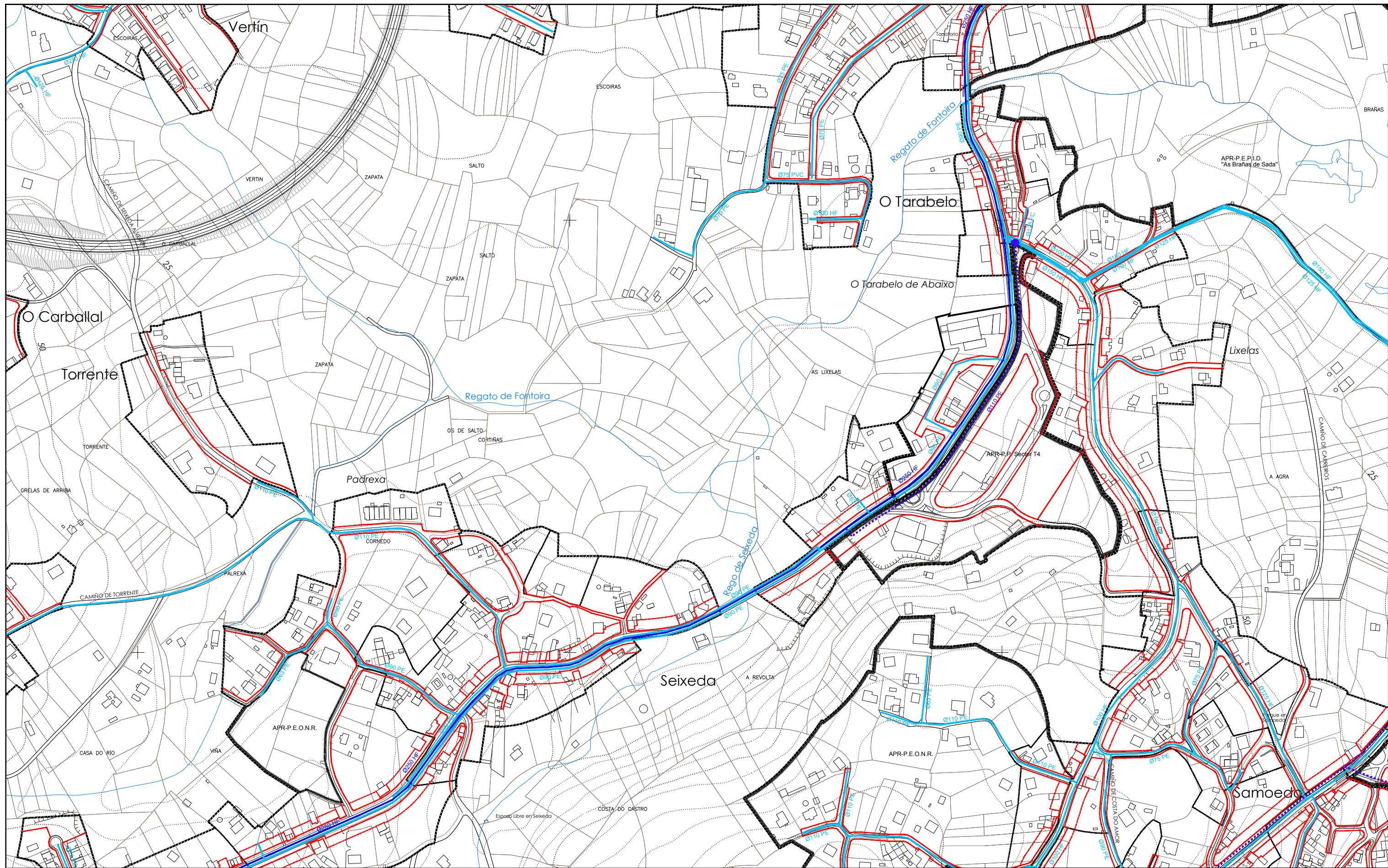
ORDENACIÓN DETALLADA

REDE DE ABASTECIMENTO DE AUGA

CÓDIGO DE PLANO: OD-RA-E2

A1: 1/2.000 A3: 1/4.000

HONTOLIVA ARQUITECTURA, S.L.P.
ANGEL L. MONTEOLIVA DÍAZ, ARQUITECTO



DELIMITACIÓN

- +--- LÍMITE MUNICIPAL
- SOLO URBANO
- SOLO URBANIZABLE
- SOLO DE NÚCLEO RURAL
- DESLINDE DO D.P.M.T.
- +++++ SERVIDUME PROTECCIÓN DE COSTAS
- ZONA DE INFLUENCIA
- D.P.M.T.
- LIÑA DE RIBEIRA

ÁREAS DE PLANEAMENTO

- APR.1 ÁREA DE PLANEAMENTO REMITIDO
 - P.E.R.I. (PLAN ESPECIAL DE REFORMA INTERIOR)
 - P.E.P.R.I. (PLAN ESPECIAL DE PROTECCIÓN E REFORMA INTERIOR)
 - P.E.P.C.H. (PLAN ESPECIAL DE PROTECCIÓN DE CASCO HISTÓRICO)
 - P.E.O.N.R. (PLAN ESPECIAL DE ORDENACIÓN DE NÚCLEO RURAL)
 - P.E.I.D. (PLAN ESPECIAL DE INFRAESTRUTURAS E DOTACIÓN)
 - P.E.P.I.D. (PLAN ESPECIAL DE PROTECCIÓN, INFRAESTRUTURAS E DOTACIÓN)
 - P.E.P.O.I.D. (PLAN ESPECIAL DE PROTECCIÓN, ORDENACIÓN, INFRAESTRUTURAS E DOTACIÓN)
 - P.P. (PLAN ESPECIAL DE PROTECCIÓN)
 - P.P. (PLAN PARCIAL EN SECTOR DE SOLO URBANIZABLE)
- APR.2 ÁREA DE PLANEAMENTO SUBSISTENTE
 - S.A.U./P.P. (PLAN PARCIAL)
- APR.3 ÁREA DE PLANEAMENTO DETALLADO

SIMBOLOXÍA

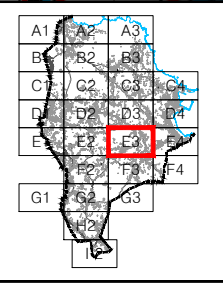
- ALIÑACIÓN
- LIÑA DE FONDO OU RECUMENTO (LIÑA LÍMITE DE EDIFICACIÓN NAS ESTRADAS)
- LIÑA DE SOPORTAL OU PASO EN PLANTA BAIXA
- ACCIÓN DO SISTEMA DE INFRAESTRUTURAS DE SERVIZO

REDE DE ABASTECIMENTO

- REDE DE ABASTECIMENTO XERAL POR GRAVIDADE
- PRINCIPAIS ARTERIAS DE DISTRIBUCIÓN
- DEPÓSITO
- REDE PROPOSTA
- PUNTO DE CONEXIÓN COA INFRAESTRUTURA EXISTENTE

MATERIAL E DIÁMETRO

- Ø000mm MATERIAL E DIÁMETRO
- FC Fibrocemento
- HF Fundición
- PE Polietileno
- PVC Cloruro de polivinilo



PLAN XERAL DE ORDENACIÓN MUNICIPAL

SADA

DOCUMENTO DE APROBACIÓN PROVISIONAL FEBREIRO 2016

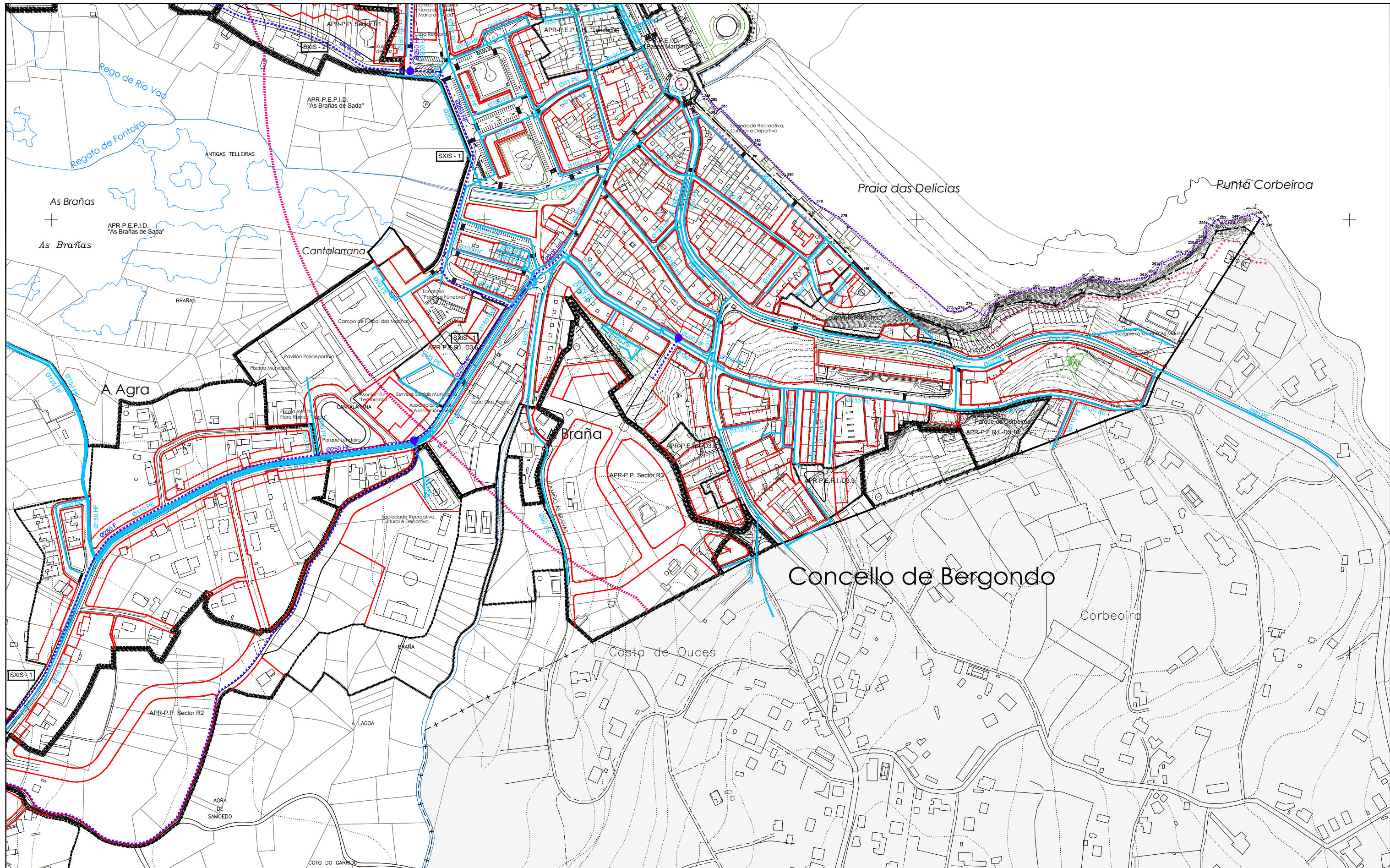
ORDENACIÓN DETALLADA

REDE DE ABASTECIMENTO DE AUGA

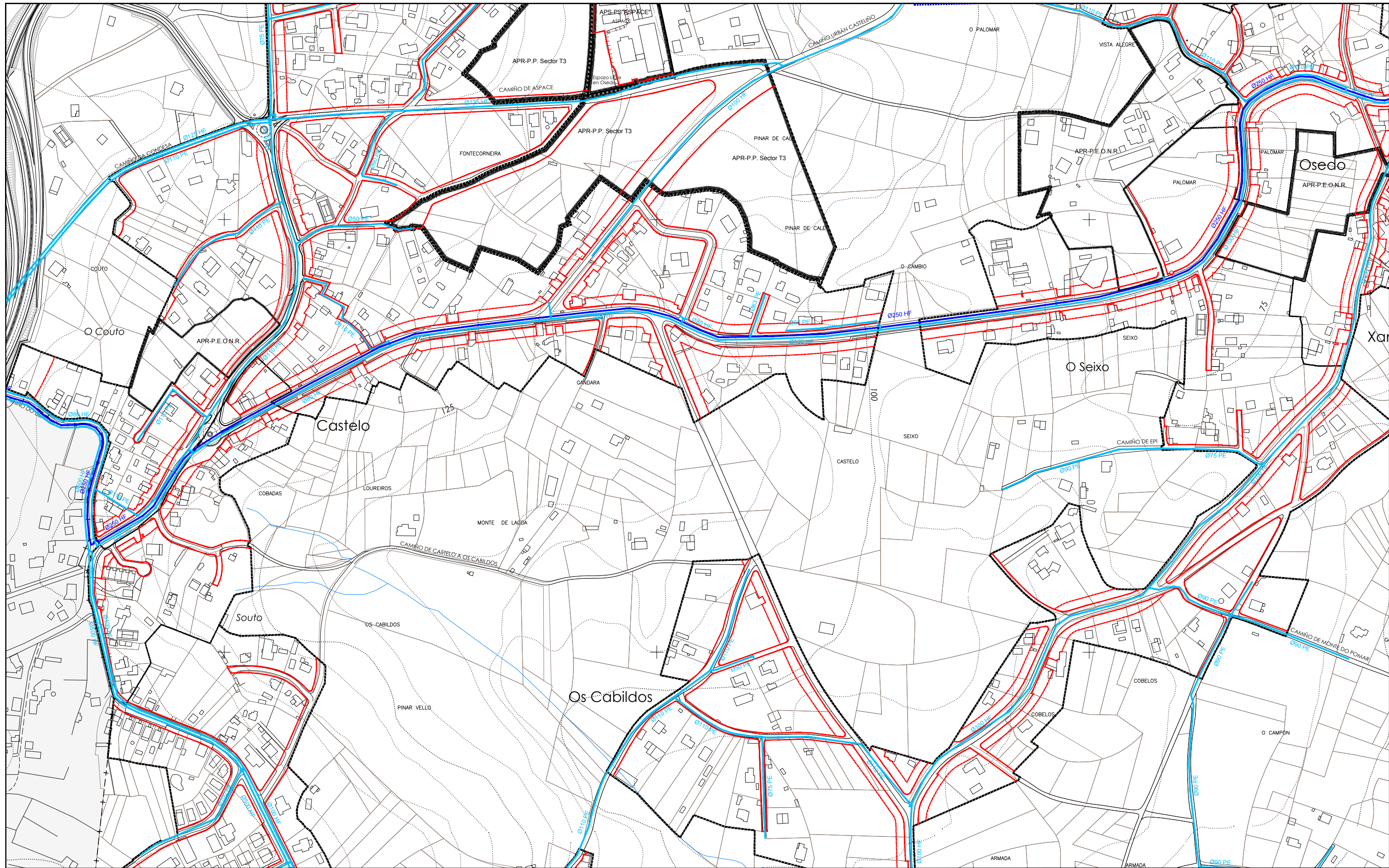
CÓDIGO DE PLANO: **OD-RA-E3**

A1: 1/2.000 A3: 1/4.000

FONTOLEVA ARQUITECTURA, S.L.P.
ANGEL L. MONTEOLIVA DÍAZ, ARQUITECTO



<p>DELIMITACIÓN</p> <p>---+--- LÍMITE MUNICIPAL</p> <p>----- SOLO URBANO</p> <p>----- SOLO URBANIZABLE</p> <p>----- SOLO DE NÚCLEO RURAL</p> <p>DESLINDE DO D.P.M.T.</p> <p>+++++ SERVIDUME PROTECCIÓN DE COSTAS</p> <p>----- ZONA DE INFLUENCIA</p> <p>----- D.P.M.T.</p> <p>----- LÍÑA DE RIBEIRA</p>	<p>ÁREAS DE PLANEAMENTO</p> <p>APR.1 ÁREA DE PLANEAMENTO REMITIDO</p> <p>P.E.R.I. (PLAN ESPECIAL DE REFORMA INTERIOR)</p> <p>P.E.P.R.I. (PLAN ESPECIAL DE PROTECCIÓN E REFORMA INTERIOR)</p> <p>P.E.P.C.H. (PLAN ESPECIAL DE ORDENACIÓN DE CASCO HISTÓRICO)</p> <p>P.E.O.N.R. (PLAN ESPECIAL DE ORDENACIÓN DE NÚCLEO RURAL)</p> <p>P.E.I.D. (PLAN ESPECIAL DE INFRAESTRUTURAS E DOTACIÓN)</p> <p>P.E.P.I.D. (PLAN ESPECIAL DE PROTECCIÓN, INFRAESTRUTURAS E DOTACIÓN)</p> <p>P.E.P.O.I.D. (PLAN ESPECIAL DE PROTECCIÓN, ORDENACIÓN, INFRAESTRUTURAS E DOTACIÓN)</p> <p>P.P. (PLAN ESPECIAL DE PROTECCIÓN)</p> <p>P.P. (PLAN PARCIAL EN SECTOR DE SOLO URBANIZABLE)</p> <p>APR.2 ÁREA DE PLANEAMENTO SUBSISTENTE</p> <p>S.A.U./P.P. (PLAN PARCIAL)</p> <p>APR.3 ÁREA DE PLANEAMENTO DETALLADO</p>	<p>SIMBOLOXÍA</p> <p>— ALIÑACIÓN</p> <p>— LÍÑA DE FONDO OU RECUMENTO (LÍÑA LÍMITE DE EDIFICACIÓN NAS ESTRADAS)</p> <p>— LÍÑA DE SOPORTAL OU PASO EN PLANTA BAIXA</p> <p>— ACCIÓN DO SISTEMA DE INFRAESTRUTURAS DE SERVIZO</p>	<p>REDE DE ABASTECIMENTO</p> <p>— REDE DE ABASTECIMENTO XERAL POR GRAVIDADE</p> <p>— PRINCIPAIS ARTERIAS DE DISTRIBUCIÓN</p> <p>● DEPÓSITO</p> <p>— REDE PROPOSTA</p> <p>● PUNTO DE CONEXIÓN COA INFRAESTRUTURA EXISTENTE</p>	<p>Ø000mm MATERIAL E DIÁMETRO</p> <p>FC Fibrocemento</p> <p>HF Fundición</p> <p>PE Polietileno</p> <p>PVC Cloruro de polivinilo</p>		<p>PLAN XERAL DE ORDENACIÓN MUNICIPAL</p> <p>SADA</p> <p>DOCUMENTO DE APROBACIÓN PROVISIONAL FEBREIRO 2016</p> <p>ORDENACIÓN DETALLADA</p> <p>REDE DE ABASTECIMENTO DE AUGA</p> <p>CÓDIGO DE PLANO: OD-RA-E4</p> <p>ANGEL L. MONTEOLIVA DÍAZ, ARQUITECTO</p> <p>A1: 1/2.000 A3: 1/4.000</p>
--	---	--	--	---	--	--



DELIMITACIÓNS

- - - LÍMITE MUNICIPAL
- SOLO URBANO
- SOLO URBANIZABLE
- SOLO DE NÚCLEO RURAL
- DESLINDE DO D.P.M.T.
- SERVIDUME PROTECCIÓN DE COSTAS
- ZONA DE INFLUENCIA
- D.P.M.T.
- LÍÑA DE RIBEIRA

ÁREAS DE PLANEAMENTO

- AP.R. ÁREA DE PLANEAMENTO REMITIDO
 - P.E.R.I. (PLAN ESPECIAL DE REFORMA INTERIOR)
 - P.E.P.R.I. (PLAN ESPECIAL DE PROTECCIÓN E REFORMA INTERIOR)
 - P.E.P.C.H. (PLAN ESPECIAL DE PROTECCIÓN DE CAROZO HISTÓRICO)
 - P.E.O.N.R. (PLAN ESPECIAL DE ORDENACIÓN DE NÚCLEO RURAL)
 - P.E.I.D. (PLAN ESPECIAL DE INFRAESTRUTURAS E DOTACIÓNS)
 - P.E.P.I.D. (PLAN ESPECIAL DE PROTECCIÓN, INFRAESTRUTURAS E DOTACIÓNS)
 - P.E.P.O.I.D. (PLAN ESPECIAL DE PROTECCIÓN, ORDENACIÓN, INFRAESTRUTURAS E DOTACIÓNS)
 - P.P. (PLAN ESPECIAL DE PROTECCIÓN)
 - P.P. (PLAN PARCIAL EN SECTOR DE SOLO URBANIZABLE)
- AP.S. ÁREA DE PLANEAMENTO SUBSISTENTE
 - S.A.U./P.P. (PLAN PARCIAL)
- AP.D. ÁREA DE PLANEAMENTO DETALLADO

SIMBOLOXÍA

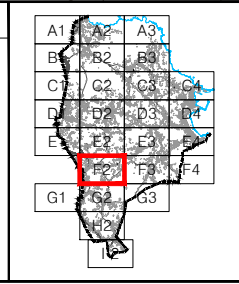
- ALIÑAÇÃO
- LÍÑA DE FONDO OU RECUMENTO (LÍÑA LÍMITE DE EDIFICACIÓN NAS ESTRADAS)
- LÍÑA DE SOPORTAL OU PASO EN PLANTA BAIXA
- ACCIÓN DO SISTEMA DE INFRAESTRUTURAS DE SERVIZO

REDE DE ABASTECIMENTO

- REDE DE ABASTECIMENTO XERAL POR GRAVIDADE
- PRINCIPAIS ARTERIAS DE DISTRIBUCIÓN
- DEPÓSITO
- REDE PROPOSTA
- PUNTO DE CONEXIÓN COA INFRAESTRUTURA EXISTENTE

Ø000mm MATERIAL E DIÁMETRO

- FC Fibrocemento
- HF Fundición
- PE Polietileno
- PVC Cloruro de polivinilo



PLAN XERAL DE ORDENACIÓN MUNICIPAL

SADA

DOCUMENTO DE APROBACIÓN PROVISIONAL FEBREIRO 2016

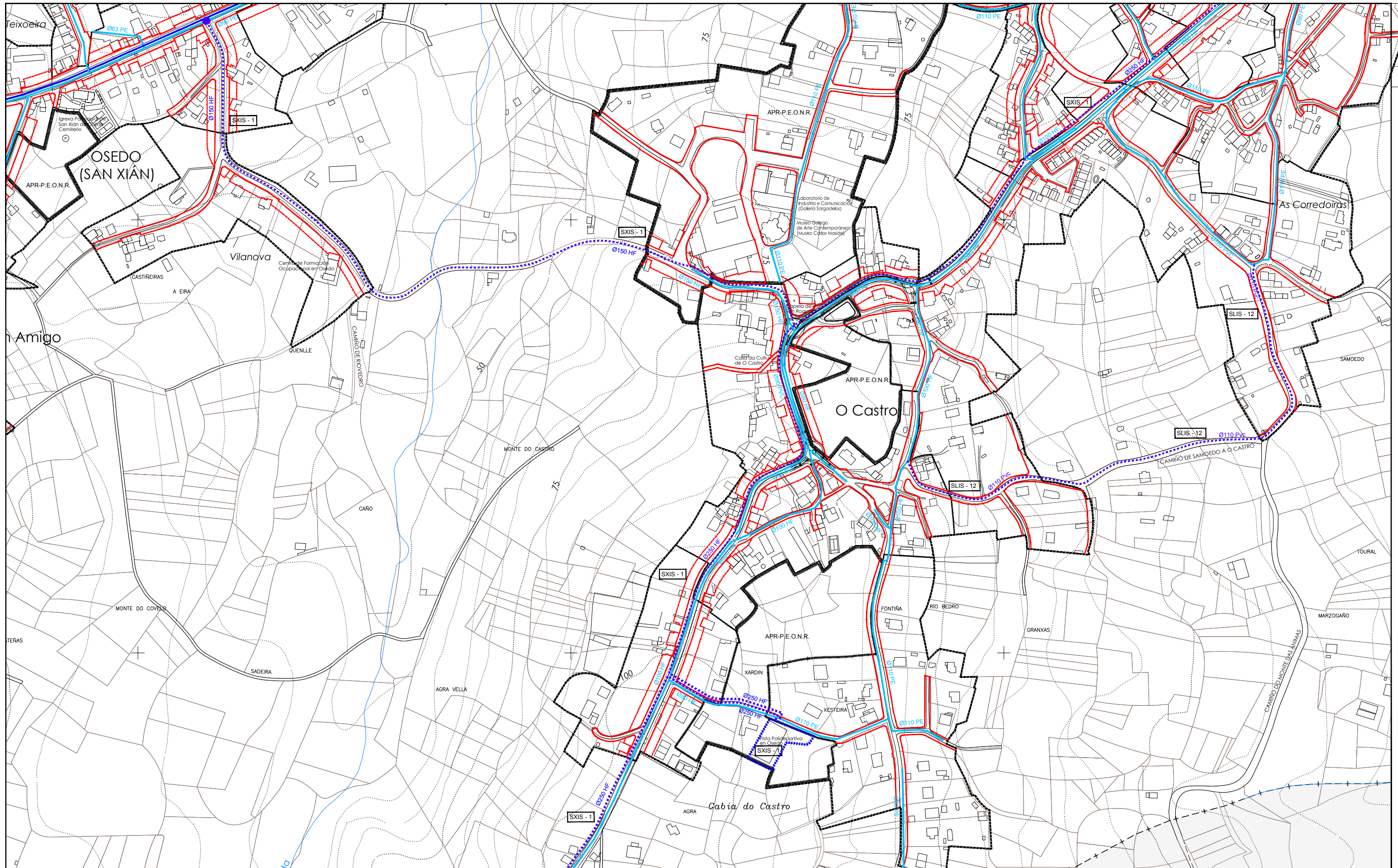
ORDENACIÓN DETALLADA

REDE DE ABASTECIMENTO DE AUGA

CÓDIGO DE PLANO: OD-RA-F2

A1: 1/2.000 A3: 1/4.000

MONTEOLIVA ARQUITECTURA, S.L.P.
ANGEL L. MONTEOLIVA DÍAZ, ARQUITECTO



DELIMITACIÓNS

- LÍMITE MUNICIPAL
- SOLO URBANO
- SOLO URBANIZABLE
- SOLO DE NÚCLEO RURAL
- DESLINDE DO D.P.M.T.
- SERVIDUME PROTECCIÓN DE COSTAS
- ZONA DE INFLUENCIA
- D.P.M.T.
- LIÑA DE RIBEIRA

ÁREAS DE PLANEAMENTO

- APR. ÁREA DE PLANEAMENTO REMITIDO
 - P.E.R.I. (PLAN ESPECIAL DE REFORMA INTERIOR)
 - P.E.P.R.I. (PLAN ESPECIAL DE PROTECCIÓN E REFORMA INTERIOR)
 - P.E.P.C.H. (PLAN ESPECIAL DE PROTECCIÓN DE CASCO HISTÓRICO)
 - P.E.O.N.R. (PLAN ESPECIAL DE ORDENACIÓN DE NÚCLEO RURAL)
 - P.E.I.D. (PLAN ESPECIAL DE INFRAESTRUTURAS E DOTACIÓNS)
 - P.E.P.I.D. (PLAN ESPECIAL DE PROTECCIÓN, INFRAESTRUTURAS E DOTACIÓNS)
 - P.E.P.O.I.D. (PLAN ESPECIAL DE PROTECCIÓN, ORDENACIÓN, INFRAESTRUTURAS E DOTACIÓNS)
 - P.E.P. (PLAN ESPECIAL DE PROTECCIÓN)
 - P.P. (PLAN PARCIAL EN SECTOR DE SOLO URBANIZABLE)
- ASD. ÁREA DE PLANEAMENTO SUBSISTENTE
 - S.A.U./P.P. (PLAN PARCIAL)
- APD. ÁREA DE PLANEAMENTO DETALLADO

SIMBOLOXÍA

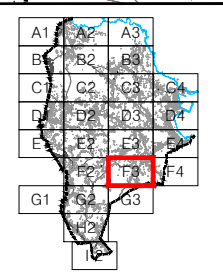
- ALIÑACIÓN
- LIÑA DE FONDO OU RECUMENTO (LIÑA LÍMITE DE EDIFICACIÓN NAS ESTRADAS)
- LIÑA DE SOPORTAL OU PASO EN PLANTA BAIXA
- ACCIÓN DO SISTEMA DE INFRAESTRUTURAS DE SERVIZO

REDE DE ABASTECIMENTO

- REDE DE ABASTECIMENTO XERAL POR GRAVIDADE
- PRINCIPAIS ARTERIAS DE DISTRIBUCIÓN
- DEPÓSITO
- REDE PROPOSTA
- PUNTO DE CONEXIÓN COA INFRAESTRUTURA EXISTENTE

Ø000mm MATERIAL E DIÁMETRO

- FC Fibrocemento
- HF Fundición
- PE Polietileno
- PVC Cloruro de polivinilo



PLAN XERAL DE ORDENACIÓN MUNICIPAL

SADA

DOCUMENTO DE APROBACIÓN PROVISIONAL FEBREIRO 2016

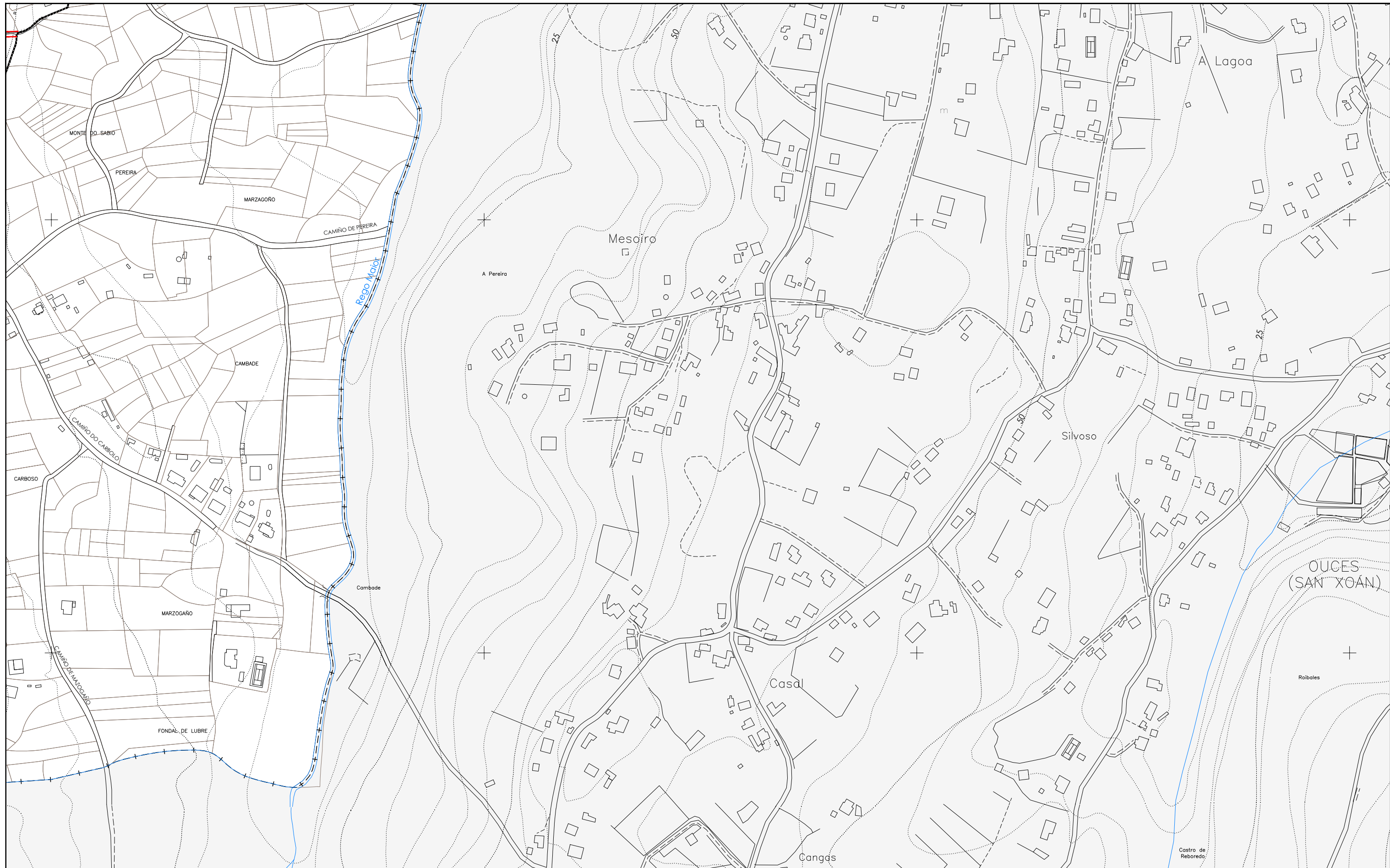
ORDENACIÓN DETALLADA

REDE DE ABASTECIMENTO DE AUGA

CÓDIGO DE PLANO: OD-RA-F3

A1: 1/2.000 A3: 1/4.000


 HONTOLIVNA ARQUITECTURA, S.L.P.
 ANGEL L. HONTOLIVNA DÍAZ, ARQUITECTO



DELIMITACIÓN

- +--- LÍMITE MUNICIPAL
- SOLO URBANO
- SOLO URBANIZABLE
- SOLO DE NÚCLEO RURAL
- DESLINDE DO D.P.M.T.
- +++++ SERVIDUME PROTECCIÓN DE COSTAS
- ZONA DE INFLUENCIA
- D.P.M.T.
- LIÑA DE RIBEIRA

ÁREAS DE PLANEAMENTO

	ÁREA DE PLANEAMENTO REMITIDO
P.E.R.I.	(PLAN ESPECIAL DE REFORMA INTERIOR)
P.E.P.R.I.	(PLAN ESPECIAL DE PROTECCIÓN E REFORMA INTERIOR)
P.E.P.C.H.	(PLAN ESPECIAL DE PROTECCIÓN E CASCOS HISTÓRICOS)
P.E.O.N.R.	(PLAN ESPECIAL DE ORDENACIÓN DE NÚCLEO RURAL)
P.E.I.D.	(PLAN ESPECIAL DE INFRAESTRUTURAS E DOTACIÓN)
P.E.P.I.D.	(PLAN ESPECIAL DE PROTECCIÓN, INFRAESTRUTURAS E DOTACIÓN)
P.E.P.O.I.D.	(PLAN ESPECIAL DE PROTECCIÓN, ORDENACIÓN, INFRAESTRUTURAS E DOTACIÓN)
P.P.	(PLAN ESPECIAL DE PROTECCIÓN)
P.P.	(PLAN PARCIAL EN SECTOR DE SOLO URBANIZABLE)
	ÁREA DE PLANEAMENTO SUBSISTENTE
S.A.U./P.P.	(PLAN PARCIAL)
	ÁREA DE PLANEAMENTO DETALLADO

SIMBOLOXÍA

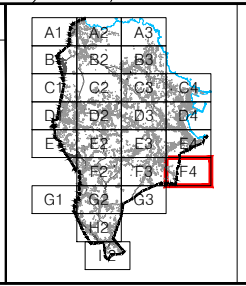
- ALIÑACIÓN
- LIÑA DE FONDO OU RECUMENTO (LIÑA LÍMITE DE EDIFICACIÓN NAS ESTRADAS)
- LIÑA DE SOPORTAL OU PASO EN PLANTA BAIXA
- ACCIÓN DO SISTEMA DE INFRAESTRUTURAS DE SERVIZO

REDE DE ABASTECEMENTO

- REDE DE ABASTECEMENTO XERAL POR GRAVIDADE
- PRINCIPAIS ARTERIAS DE DISTRIBUCIÓN
- DEPÓSITO
- REDE PROPOSTA
- PUNTO DE CONEXIÓN COA INFRAESTRUTURA EXISTENTE

Ø000mm MATERIAL E DIÁMETRO

- FC Fibrocemento
- HF Fundición
- PE Polietileno
- PVC Cloruro de polivinilo



PLAN XERAL DE ORDENACIÓN MUNICIPAL

SADA

DOCUMENTO DE APROBACIÓN PROVISIONAL FEBREIRO 2016

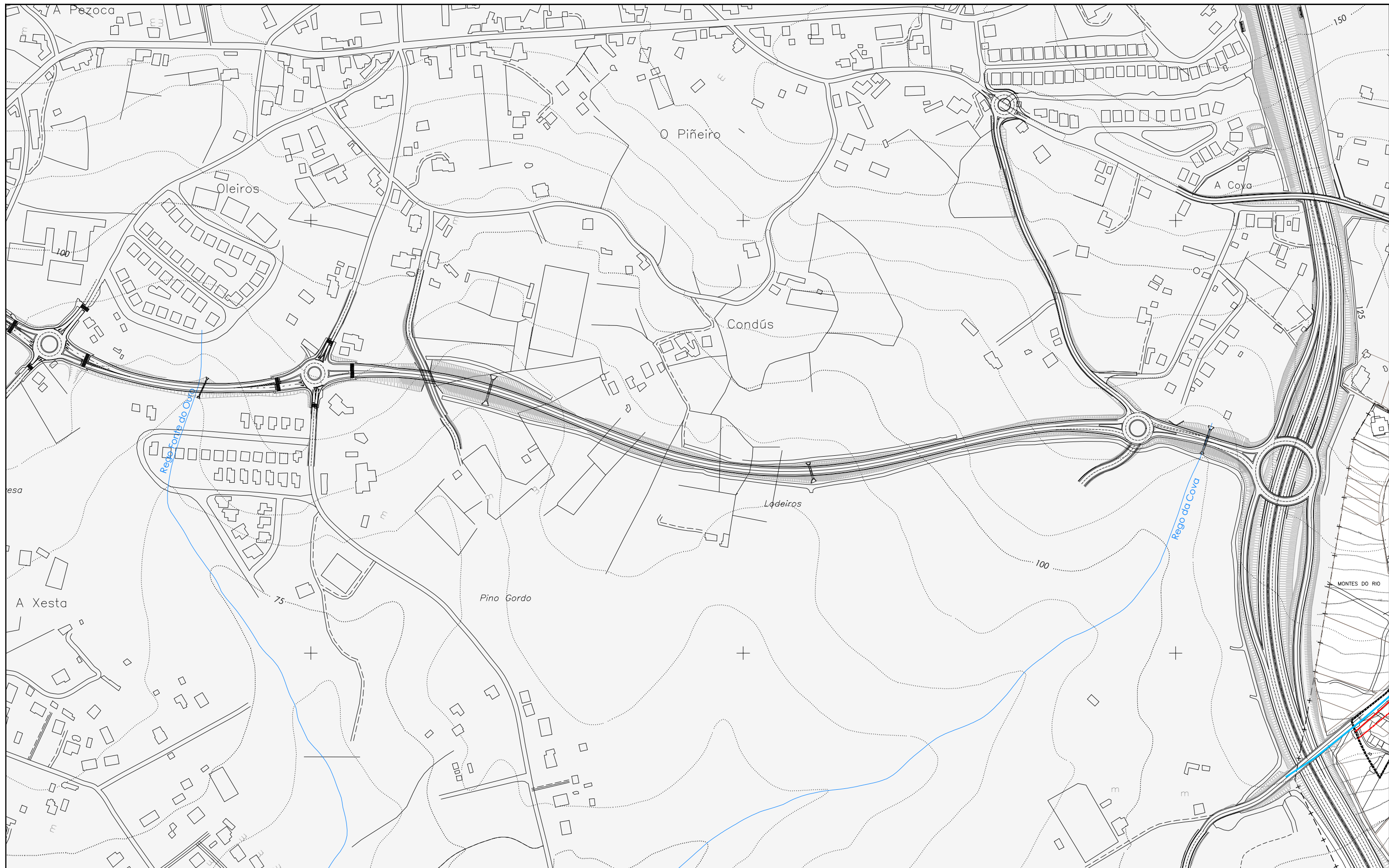
ORDENACIÓN DETALLADA

REDE DE ABASTECEMENTO DE AUGA

CÓDIGO DE PLANO: **OD-RA-F4**

A1: 1/2.000 A3: 1/4.000

MONTEOLIVA ARQUITECTURA S.L.P.
ANGEL L. MONTEOLIVA DÍAZ, ARQUITECTO



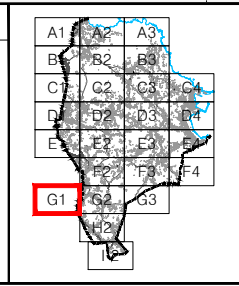
DELIMITACIÓN	
---+---	LÍMITE MUNICIPAL
=====	SOLO URBANO
-----	SOLO URBANIZABLE
-----	SOLO DE NÚCLEO RURAL
-----	DESLINDE DO D.P.M.T.
+++++	SERVIDUME PROTECCIÓN DE COSTAS
-----	ZONA DE INFLUENCIA
-----	D.P.M.T.
-----	LIÑA DE RIBEIRA

ÁREAS DE PLANEAMENTO	
	ÁREA DE PLANEAMENTO REMITIDO P.E.R.I. (PLAN ESPECIAL DE REFORMA INTERIOR) P.E.P.R.I. (PLAN ESPECIAL DE PROTECCIÓN E REFORMA INTERIOR) P.E.P.C.H. (PLAN ESPECIAL DE PROTECCIÓN DE CASCO HISTÓRICO) P.E.O.N.R. (PLAN ESPECIAL DE ORDENACIÓN DE NÚCLEO RURAL) P.E.I.D. (PLAN ESPECIAL DE INFRAESTRUTURAS E DOTACIÓN) P.E.P.I.D. (PLAN ESPECIAL DE PROTECCIÓN, INFRAESTRUTURAS E DOTACIÓN)
	ÁREA DE PLANEAMENTO SUBSISTENTE S.A.U./P.P. (PLAN PARCIAL)
	ÁREA DE PLANEAMENTO DETALLADO

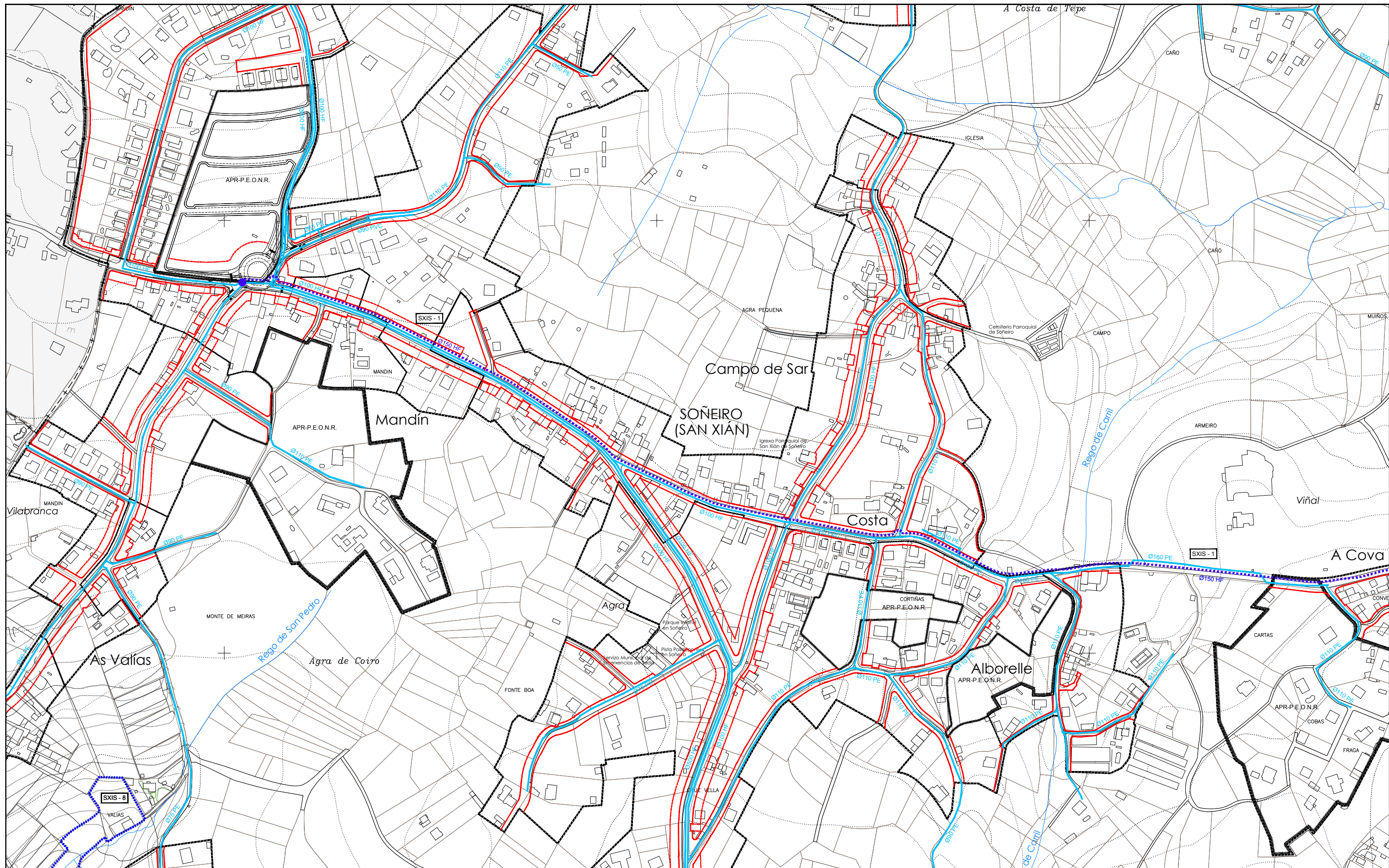
SIMBOLOXÍA	
	ALIANCIÓN
	LIÑA DE FONDO OU RECUMENTO (LIÑA LÍMITE DE EDIFICACIÓN NAS ESTRADAS)
	LIÑA DE SOPORTAL OU PASO EN PLANTA BAIXA
	ACCIÓN DO SISTEMA DE INFRAESTRUTURAS DE SERVIZO

REDE DE ABASTECIMENTO	
	REDE DE ABASTECIMENTO XERAL POR GRAVIDADE
	PRINCIPAIS ARTERIAS DE DISTRIBUCIÓN
	DEPÓSITO
	REDE PROPOSTA
	PUNTO DE CONEXIÓN COA INFRAESTRUTURA EXISTENTE

MATERIAL E DIÁMETRO	
Ø200mm	Fibrocemento
FC	Fundición
HF	Palletieno
PE	Cloruro de polivinilo



PLAN XERAL DE ORDENACIÓN MUNICIPAL		SADA			
DOCUMENTO DE APROBACIÓN PROVISIONAL		FEBREIRO 2016		CÓDIGO DE PLANO:	
		ORDENACIÓN DETALLADA		OD-RA-G1	
ANGEL L. MONTEOLIVA DÍAZ, ARQUITECTO		REDE DE ABASTECIMENTO DE AUGA		A1: 1/2.000 A3: 1/4.000	



DELIMITACIÓN

- - - - LIMITE MUNICIPAL
- SOLO URBANO
- SOLO URBANIZABLE
- SOLO DE NÚCLEO RURAL
- DESLINDE DO D.P.M.T.
- SERVIDUME PROTECCIÓN DE COSTAS
- ZONA DE INFLUENCIA
- D.P.M.T.
- LIÑA DE RIBEIRA

ÁREAS DE PLANEAMENTO

- APR: ÁREA DE PLANEAMENTO REMITIDO
 - P.E.R.I. (PLAN ESPECIAL DE REFORMA INTERIOR)
 - P.E.P.R.I. (PLAN ESPECIAL DE PROTECCIÓN E REFORMA INTERIOR)
 - P.E.P.C.H. (PLAN ESPECIAL DE PROTECCIÓN DE CASCO HISTÓRICO)
 - P.E.O.N.R. (PLAN ESPECIAL DE ORDENACIÓN DE NÚCLEO RURAL)
 - P.E.I.D. (PLAN ESPECIAL DE INFRAESTRUTURAS E DOTACIÓN)
 - P.E.P.I.D. (PLAN ESPECIAL DE PROTECCIÓN, INFRAESTRUTURAS E DOTACIÓN)
 - P.E.P.O.I.D. (PLAN ESPECIAL DE PROTECCIÓN, ORDENACIÓN, INFRAESTRUTURAS E DOTACIÓN)
 - P.P. (PLAN ESPECIAL DE PROTECCIÓN)
 - P.P. (PLAN PARCIAL EN SECTOR DE SOLO URBANIZABLE)
- AS: ÁREA DE PLANEAMENTO SUBSISTENTE
 - S.A.U./P.P. (PLAN PARCIAL)
- APD: ÁREA DE PLANEAMENTO DETALLADO

SIMBOLOXÍA

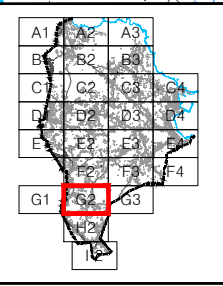
- LIÑA DE FONDO OU RECUMENTO (LIÑA LÍMITE DE EDIFICACIÓN NAS ESTRADAS)
- LIÑA DE SOPORTAL OU PASO EN PLANTA BAIXA
- ACCIÓN DO SISTEMA DE INFRAESTRUTURAS DE SERVIZO

REDE DE ABASTECIMENTO

- REDE DE ABASTECIMENTO XERAL POR GRAVIDADE
- PRINCIPAIS ARTERIAS DE DISTRIBUCIÓN
- DEPÓSITO
- REDE PROPOSTA
- PUNTO DE CONEXIÓN COA INFRAESTRUTURA EXISTENTE

MATERIAL E DIÁMETRO

Ø200mm	MATERIAL E DIÁMETRO
FC	Fibrocemento
HF	Fundición
PE	Poliétileno
PVC	Cloruro de polivinilo



PLAN XERAL DE ORDENACIÓN MUNICIPAL

SADA

DOCUMENTO DE APROBACIÓN PROVISIONAL FEBREIRO 2016

ORDENACIÓN DETALLADA

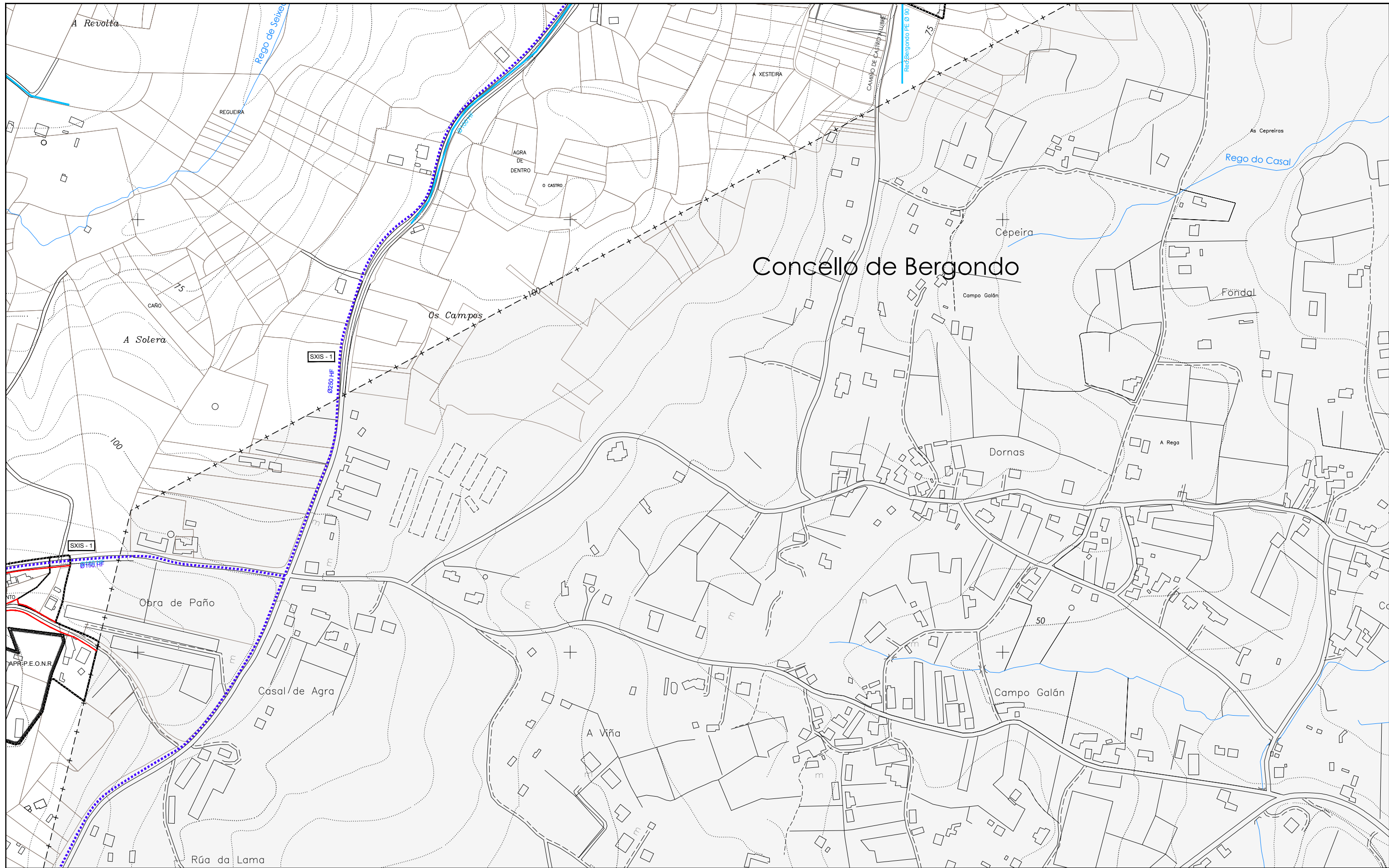
REDE DE ABASTECIMENTO DE AUGA

CÓDIGO DE PLANO: OD-RA-G2

A1: 1/2.000 A3: 1/4.000

MONTEOLIVA ARQUITECTURA, S.L.

ANGEL L. MONTEOLIVA DÍAZ, ARQUITECTO



Concello de Bergondo

DELIMITACIÓNS

- - - - LÍMITE MUNICIPAL
- ===== SOLO URBANO
- SOLO URBANIZABLE
- SOLO DE NÚCLEO RURAL
- DESLINDE DO D.P.M.T.
- ++++++ SERVIDUME PROTECCIÓN DE COSTAS
- ZONA DE INFLUENCIA
- D.P.M.T.
- LIÑA DE RIBEIRA

ÁREAS DE PLANEAMENTO

AP.R. ÁREA DE PLANEAMENTO REMITIDO
 P.E.R.I. (PLAN ESPECIAL DE REFORMA INTERIOR)
 P.E.P.R.I. (PLAN ESPECIAL DE PROTECCIÓN E REFORMA INTERIOR)
 P.E.P.C.H. (PLAN ESPECIAL DE PROTECCIÓN DE CARCO RURAL)
 P.E.O.N.R. (PLAN ESPECIAL DE ORDENACIÓN DE NÚCLEO RURAL)
 P.E.I.D. (PLAN ESPECIAL DE INFRAESTRUTURAS E DOTACIÓNS)
 P.E.P.I.D. (PLAN ESPECIAL DE PROTECCIÓN, INFRAESTRUTURAS E DOTACIÓNS)
 P.E.P.O.I.D. (PLAN ESPECIAL DE PROTECCIÓN, ORDENACIÓN, INFRAESTRUTURAS E DOTACIÓNS)
 P.E.P. (PLAN ESPECIAL DE PROTECCIÓN)
 P.P. (PLAN PARCIAL EN SECTOR DE SOLO URBANIZABLE)

AP.S. ÁREA DE PLANEAMENTO SUBSISTENTE
 S.A.U./P.P. (PLAN PARCIAL)

AP.D. ÁREA DE PLANEAMENTO DETALLADO

SIMBOLOXÍA

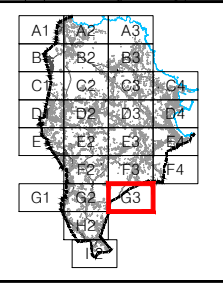
- ALIÑACIÓN
- LIÑA DE FONDO OU RECUMENTO (LIÑA LÍMITE DE EDIFICACIÓN NAS ESTRADAS)
- LIÑA DE SOPORTAL OU PASO EN PLANTA BAIXA
- ACCIÓN DO SISTEMA DE INFRAESTRUTURAS DE SERVIZO

REDE DE ABASTECIMENTO

- REDE DE ABASTECIMENTO XERAL POR GRAVIDADE
- PRINCIPAIS ARTERIAS DE DISTRIBUCIÓN
- DEPÓSITO
- REDE PROPOSTA
- PUNTO DE CONEXIÓN COA INFRAESTRUTURA EXISTENTE

MATERIAL E DIÁMETRO

- Ø2000mm FC Fibrocemento
- HF Fundición
- PE Polietileno
- PVC Cloruro de polivinilo



PLAN XERAL DE ORDENACIÓN MUNICIPAL

SADA

DOCUMENTO DE APROBACIÓN PROVISIONAL FEBREIRO 2016

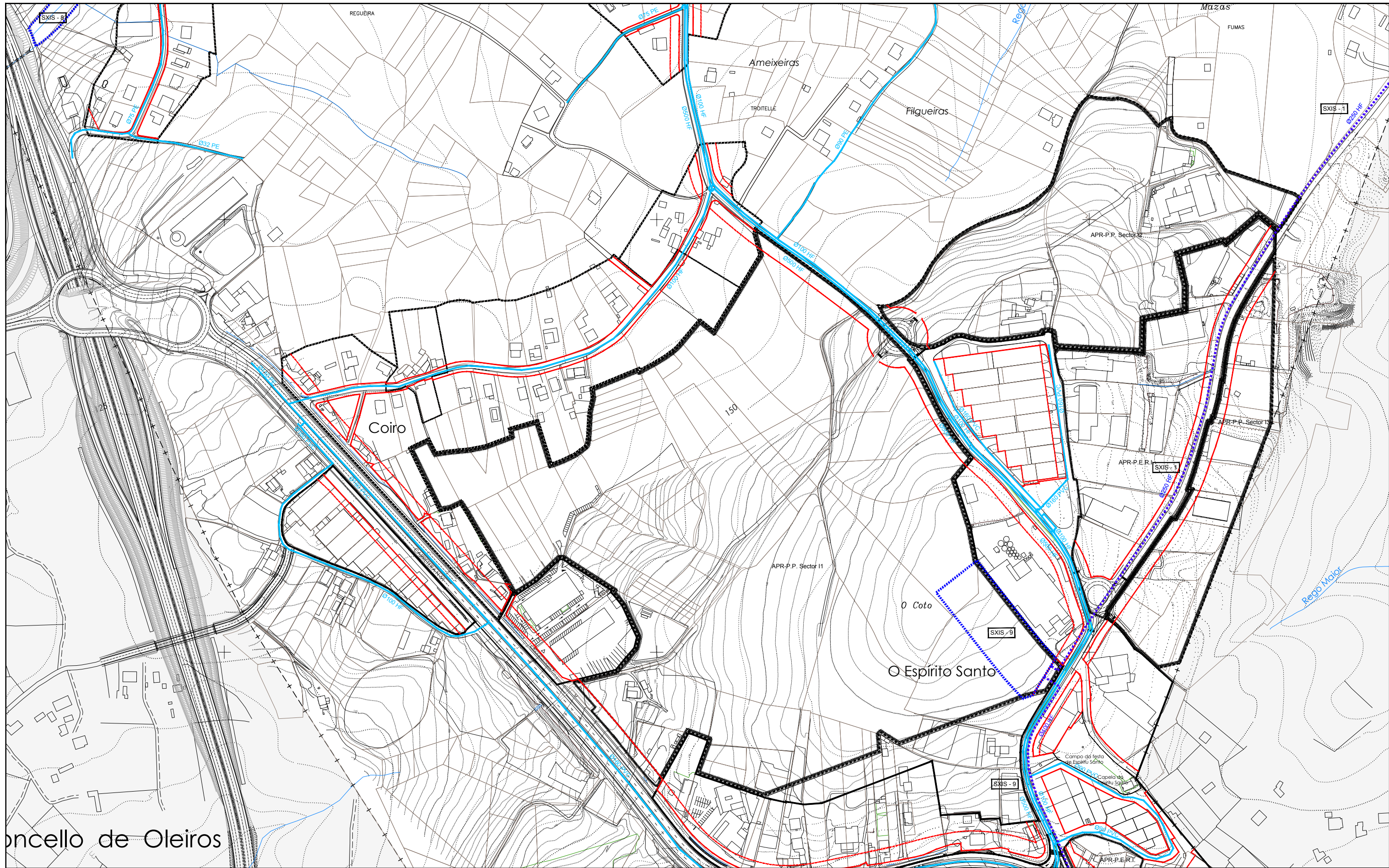
ORDENACIÓN DETALLADA

REDE DE ABASTECIMENTO DE AUGA

CÓDIGO DE PLANO: **OD-RA-G3**

A1: 1/2.000 A3: 1/4.000

MONTEOLIVA ARQUITECTURA, S.L.P.
 ANGEL L. MONTEOLIVA DÍAZ, ARQUITECTO



DELIMITACIÓN

- +--- LÍMITE MUNICIPAL
- SOLO URBANO
- SOLO URBANIZABLE
- SOLO DE NÚCLEO RURAL
- DESLIMITE DO D.P.M.T.
- +++++ SERVIZO DE PROTECCIÓN DE COSTAS
- ZONA DE INFLUENCIA
- D.P.M.T.
- LÍÑA DE RIBEIRA

ÁREAS DE PLANEAMENTO

- APR: ÁREA DE PLANEAMENTO REMITIDO
 - P.E.R.I. (PLAN ESPECIAL DE REFORMA INTERIOR)
 - P.E.P.R.I. (PLAN ESPECIAL DE PROTECCIÓN E REFORMA INTERIOR)
 - P.E.P.C.H. (PLAN ESPECIAL DE PROTECCIÓN DE CAROZO HISTÓRICO)
 - P.E.O.N.R. (PLAN ESPECIAL DE ORDENACIÓN DE NÚCLEO RURAL)
 - P.E.I.D. (PLAN ESPECIAL DE INFRAESTRUTURAS E DOTACIÓN)
 - P.E.P.I.D. (PLAN ESPECIAL DE PROTECCIÓN, INFRAESTRUTURAS E DOTACIÓN)
 - P.E.P.O.I.D. (PLAN ESPECIAL DE PROTECCIÓN, ORDENACIÓN, INFRAESTRUTURAS E DOTACIÓN)
 - P.P. (PLAN ESPECIAL DE PROTECCIÓN)
 - P.P. (PLAN PARCIAL EN SECTOR DE SOLO URBANIZABLE)
- AS: ÁREA DE PLANEAMENTO SUBSISTENTE
 - S.A.U./P.P. (PLAN PARCIAL)
- APD: ÁREA DE PLANEAMENTO DETALLADO

SIMBOLOXÍA

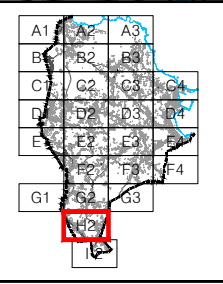
- ALIÑACIÓN
- LÍÑA DE FONDO OU RECUMENTO (LÍÑA LÍMITE DE EDIFICACIÓN NAS ESTRADAS)
- LÍÑA DE SOPORTAL OU PASO EN PLANTA BAIXA
- ACCIÓN DO SISTEMA DE INFRAESTRUTURAS DE SERVIZO

REDE DE ABASTECIMENTO

- REDE DE ABASTECIMENTO XERAL POR GRAVIDADE
- PRINCIPAIS ARTERIAS DE DISTRIBUCIÓN
- DEPÓSITO
- REDE PROPOSTA
- PUNTO DE CONEXIÓN COA INFRAESTRUTURA EXISTENTE

Ø000mm MATERIAL E DIÁMETRO

- FC Fibrocemento
- HF Fundición
- PE Polietileno
- PVC Cloruro de polivinilo



PLAN XERAL DE ORDENACIÓN MUNICIPAL

SADA

DOCUMENTO DE APROBACIÓN PROVISIONAL

ORDENACIÓN DETALLADA

REDE DE ABASTECIMENTO DE AUGA

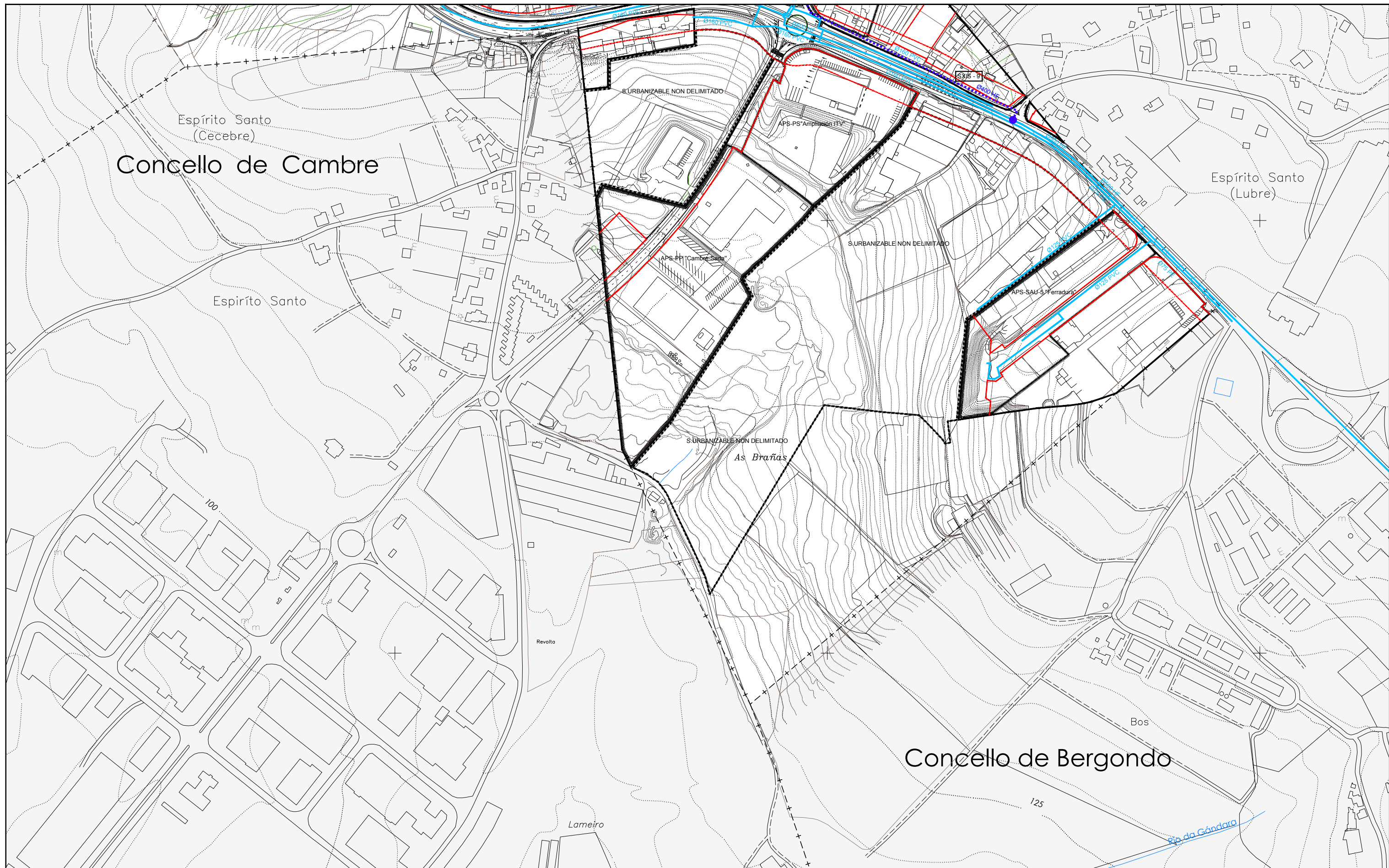
FEBREIRO 2016

CÓDIGO DE PLANO: **OD-RA-H2**

A1: 1/2.000 A3: 1/4.000

MONTEOLIVA ARQUITECTURA, S.L.P.

ANGEL L. MONTEOLIVA DÍAZ, ARQUITECTO



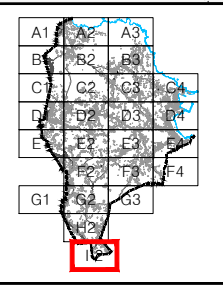
DELIMITACIÓNS	
---+---	LÍMITE MUNICIPAL
-----	SOLO URBANO
-----	SOLO URBANIZABLE
-----	SOLO DE NÚCLEO RURAL
DESLINDE DO D.P.M.T.	
+++++	SERVIDUME PROTECCIÓN DE COSTAS
-----	ZONA DE INFLUENCIA
-----	D.P.M.T.
-----	LIÑA DE RIBEIRA

ÁREAS DE PLANEAMENTO	
AP.R.	ÁREA DE PLANEAMENTO REMITIDO
P.E.R.I.	(PLAN ESPECIAL DE REFORMA INTERIOR)
P.E.P.R.I.	(PLAN ESPECIAL DE PROTECCIÓN E REFORMA INTERIOR)
P.E.P.C.H.	(PLAN ESPECIAL DE PROTECCIÓN DE CASCO RURAL)
P.E.O.N.R.	(PLAN ESPECIAL DE ORDENACIÓN DE NÚCLEO RURAL)
P.E.I.D.	(PLAN ESPECIAL DE INFRAESTRUTURAS E DOTACIÓNS)
P.E.P.I.D.	(PLAN ESPECIAL DE PROTECCIÓN, INFRAESTRUTURAS E DOTACIÓNS)
P.E.P.O.I.D.	(PLAN ESPECIAL DE PROTECCIÓN, ORDENACIÓN, INFRAESTRUTURAS E DOTACIÓNS)
P.P.	(PLAN ESPECIAL DE PROTECCIÓN)
P.P.	(PLAN PARCIAL EN SECTOR DE SOLO URBANIZABLE)
AP.S.	ÁREA DE PLANEAMENTO SUBSISTENTE
S.A.U./P.P.	(PLAN PARCIAL)
AP.D.	ÁREA DE PLANEAMENTO DETALLADO

SIMBOLOXÍA	
---	ALIANCIÓN
---	LIÑA DE FONDO OU RECUMENTO (LIÑA LÍMITE DE EDIFICACIÓN NAS ESTRADAS)
---	LIÑA DE SOPORTAL OU PASO EN PLANTA BAIXA
---	ACCIÓN DO SISTEMA DE INFRAESTRUTURAS DE SERVIZO

REDE DE ABASTECIMENTO	
---	REDE DE ABASTECIMENTO XERAL POR GRAVIDADE
---	PRINCIPAIS ARTERIAS DE DISTRIBUCIÓN
●	DEPÓSITO
●	REDE PROPOSTA
●	PUNTO DE CONEXIÓN COA INFRAESTRUTURA EXISTENTE

MATERIAL E DIÁMETRO	
FC	Fibrocemento
HF	Fundición
PE	Poliétileno
PVC	Cloruro de polivinilo



PLAN XERAL DE ORDENACIÓN MUNICIPAL		SADA			
DOCUMENTO DE APROBACIÓN PROVISIONAL		FEBREIRO 2016		CÓDIGO DE PLANO:	
		ORDENACIÓN DETALLADA		OD-RA-12	
ANGEL L. MONTEOLIVA DÍAZ, ARQUITECTO		REDE DE ABASTECIMENTO DE AUGA		A1: 1/2.000 A3: 1/4.000	

ORDENACIÓN DETALLADA

OD-RS - REDE DE SANEAMENTO E: 1/4000



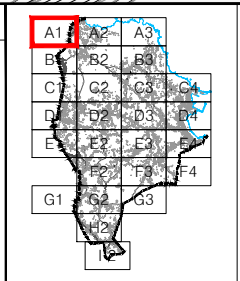
DELIMITACIÓNS	
---+---	LÍMITE MUNICIPAL
-----	SOLO URBANO
-----	SOLO URBANIZABLE
-----	SOLO DE NÚCLEO RURAL
-----	DESLINDE DO D.P.M.T.
+++++	SERVIDUME PROTECCIÓN DE COSTAS
-----	ZONA DE INFLUENCIA
-----	D.P.M.T.
-----	LIÑA DE RIBEIRA

ÁREAS DE PLANEAMENTO	
	ÁREA DE PLANEAMENTO REMITIDO
	P.E.R.I. (PLAN ESPECIAL DE REFORMA INTERIOR)
	P.E.P.R.I. (PLAN ESPECIAL DE PROTECCIÓN E REFORMA INTERIOR)
	P.E.P.C.H. (PLAN ESPECIAL DE PROTECCIÓN DE CASCO HISTÓRICO)
	P.E.O.N.R. (PLAN ESPECIAL DE ORDENACIÓN DE NÚCLEO RURAL)
	P.E.I.D. (PLAN ESPECIAL DE INFRAESTRUTURAS E DOTACIÓNS)
	P.E.P.I.D. (PLAN ESPECIAL DE PROTECCIÓN, INFRAESTRUTURAS E DOTACIÓNS)
	P.E.P.O.I.D. (PLAN ESPECIAL DE PROTECCIÓN, ORDENACIÓN, INFRAESTRUTURAS E DOTACIÓNS)
	P.E.P. (PLAN ESPECIAL DE PROTECCIÓN)
	P.P. (PLAN PARCIAL EN SECTOR DE SOLO URBANIZABLE)
	ÁREA DE PLANEAMENTO SUBSISTENTE
	S.A.U./P.P. (PLAN PARCIAL)
	ÁREA DE PLANEAMENTO DETALLADO

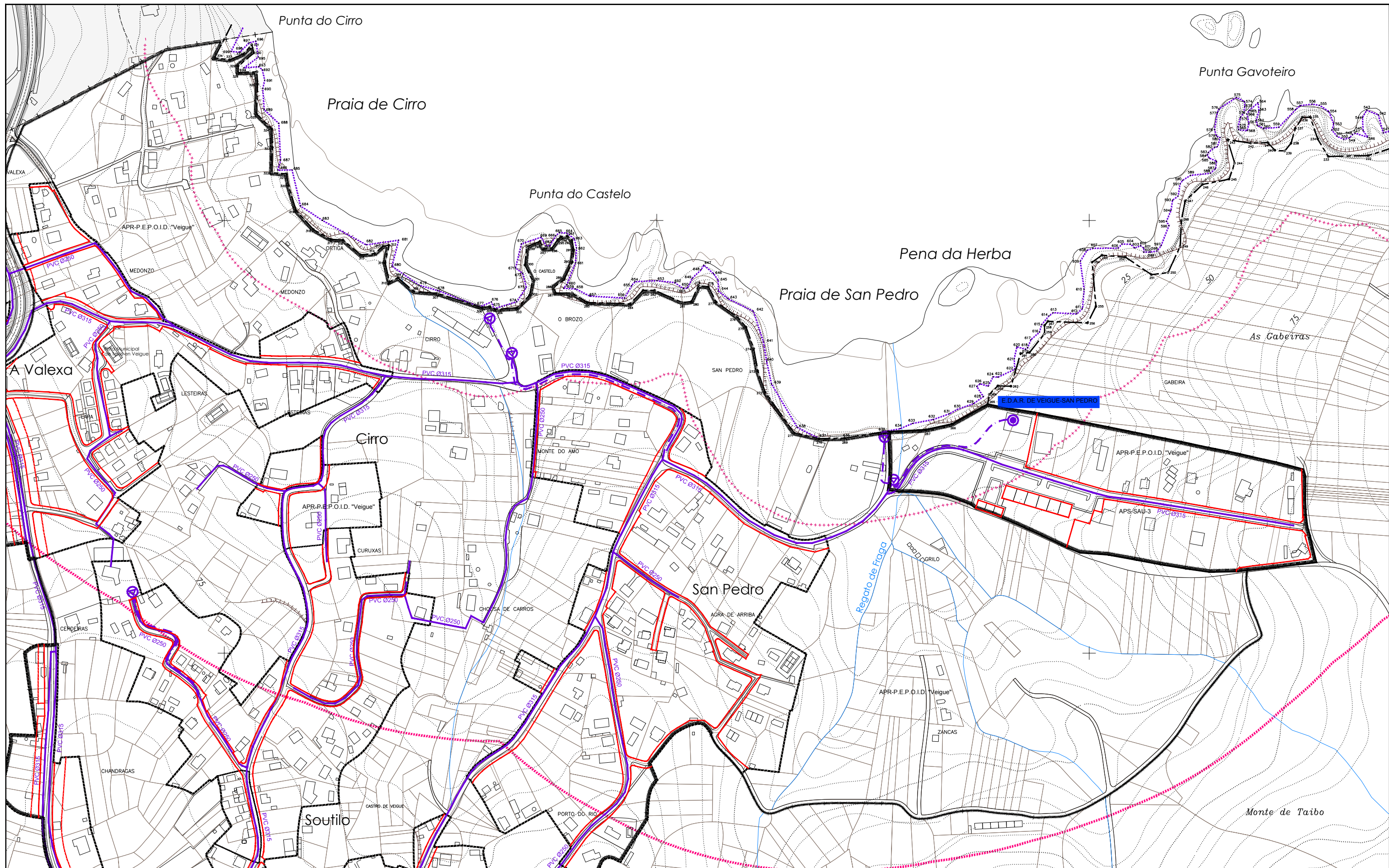
SIMBOLOXÍA	
	ALIANCIÓN
	LIÑA DE FONDO OU RECUMENTO (LIÑA LÍMITE DE EDIFICACIÓN NAS ESTRADAS)
	LIÑA DE SOPORTAL OU PASO EN PLANTA BAIXA
	ACCIÓN DO SISTEMA DE INFRAESTRUTURAS DE SERVIZO

REDE DE SANEAMENTO	
	REDE DE SANEAMENTO POR GRAVIDADE
	REDE DE SANEAMENTO POR IMPULSIÓN
	BOMBEO
	E.D.A.R. (Estación depuradora de augas residuais)
	POLICLORURO DE VINILO
	POLIETILENO
	DIÁMETRO EN mm.

	REDE PROPOSTA
	PUNTO DE CONEXIÓN COA INFRAESTRUTURA EXISTENTE
	TANQUE DE TREBOADA OU REGULADOR



PLAN XERAL DE ORDENACIÓN MUNICIPAL		SADA			
DOCUMENTO DE APROBACIÓN PROVISIONAL		ORDENACIÓN DETALLADA		FEBREIRO 2016	
		REDE DE SANEAMENTO		CÓDIGO DE PLANO: OD-RS-A1	
ANGEL L. MONTEOLIVA DÍAZ, ARQUITECTO				A1: 1/2.000 A3: 1/4.000	



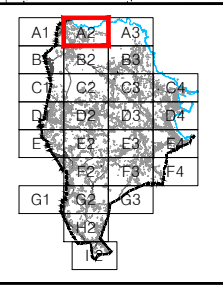
DELIMITACIÓNS	
--- --	LÍMITE MUNICIPAL
-----	SOLO URBANO
-----	SOLO URBANIZABLE
-----	SOLO DE NÚCLEO RURAL
-----	DESLINDE DO D.P.M.T.
-----	SERVIDUME PROTECCIÓN DE COSTAS
-----	ZONA DE INFLUENCIA
-----	D.P.M.T.
-----	LIÑA DE RIBEIRA

ÁREAS DE PLANEAMENTO	
APR	ÁREA DE PLANEAMENTO REMITIDO
P.E.R.I.	(PLAN ESPECIAL DE REFORMA INTERIOR)
P.E.P.R.I.	(PLAN ESPECIAL DE PROTECCIÓN E REFORMA INTERIOR)
P.E.P.C.H.	(PLAN ESPECIAL DE PROTECCIÓN DE CAROZO HISTÓRICO)
P.E.O.N.R.	(PLAN ESPECIAL DE ORDENACIÓN DE NÚCLEO RURAL)
P.E.I.D.	(PLAN ESPECIAL DE INFRAESTRUTURAS E DOTACIÓNS)
P.E.P.I.D.	(PLAN ESPECIAL DE PROTECCIÓN, INFRAESTRUTURAS E DOTACIÓNS)
P.E.P.O.I.D.	(PLAN ESPECIAL DE PROTECCIÓN, ORDENACIÓN, INFRAESTRUTURAS E DOTACIÓNS)
P.E.P.	(PLAN ESPECIAL DE PROTECCIÓN)
P.P.	(PLAN PARCIAL EN SECTOR DE SOLO URBANIZABLE)
ASU	ÁREA DE PLANEAMENTO SUBSISTENTE
S.A.U./P.P.	(PLAN PARCIAL)
APD	ÁREA DE PLANEAMENTO DETALLADO

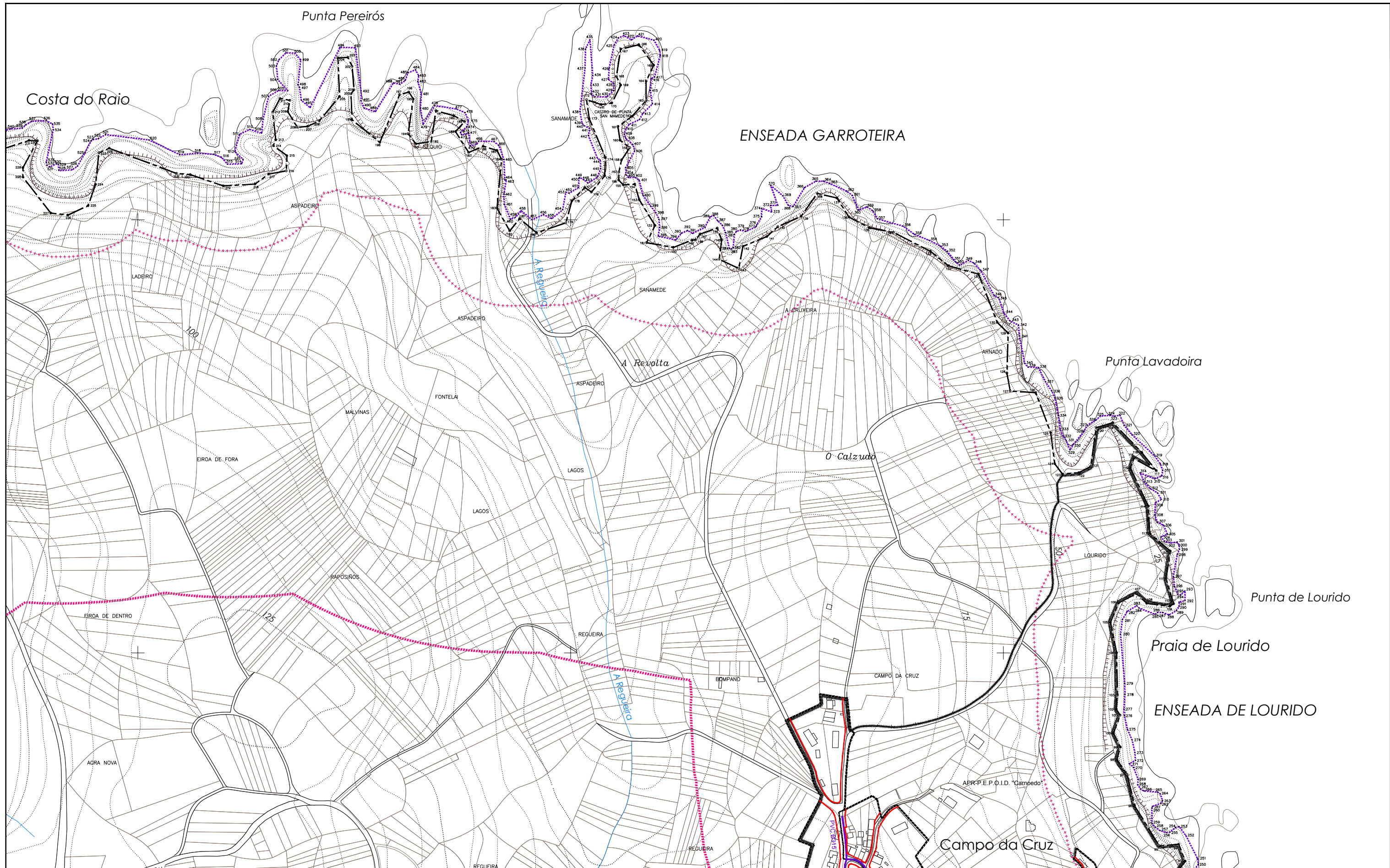
SIMBOLOXÍA	
---	ALIANCIÓN
---	LIÑA DE FONDO OU RECUMENTO
---	(LIÑA LÍMITE DE EDIFICACIÓN NAS ESTRADAS)
---	LIÑA DE SOPORTAL OU PASO EN PLANTA BAIXA
---	ACCIÓN DO SISTEMA DE INFRAESTRUTURAS DE SERVIZO

REDE DE SANEAMENTO	
---	REDE DE SANEAMENTO POR GRAVIDADE
---	REDE DE SANEAMENTO POR IMPULSIÓN
⊕	BOMBEO
⊕	E.D.A.R. (Estación depuradora de augas residuais)
PVC	POLICLORURO DE VINILO
PE	POLIETILENO
∅	DIÁMETRO EN mm.

---	REDE PROPOSTA
⊕	PUNTO DE CONEXIÓN COA INFRAESTRUTURA EXISTENTE
---	TANQUE DE TREBOADA OU REGULADOR



PLAN XERAL DE ORDENACIÓN MUNICIPAL		SADA			
DOCUMENTO DE APROBACIÓN PROVISIONAL		FEBREIRO 2016		CÓDIGO DE PLANO: OD-RS-A2	
		ORDENACIÓN DETALLADA		REDE DE SANEAMENTO	
ANGEL L. MONTEOLIVA DÍAZ, ARQUITECTO				A1: 1/2.000 A3: 1/4.000	



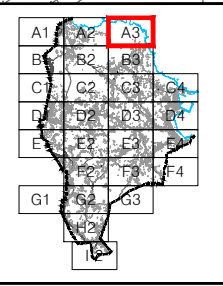
DELIMITACIÓNS	
---+---	LÍMITE MUNICIPAL
-----	SOLO URBANO
-----	SOLO URBANIZABLE
-----	SOLO DE NÚCLEO RURAL
DESLINDE DO D.P.M.T.	
+++++	SERVIDUME PROTECCIÓN DE COSTAS
-----	ZONA DE INFLUENCIA
-----	D.P.M.T.
-----	LIÑA DE RIBEIRA

ÁREAS DE PLANEAMENTO	
	ÁREA DE PLANEAMENTO REMITIDO
	P.E.R.I. (PLAN ESPECIAL DE REFORMA INTERIOR)
	P.E.P.H. (PLAN ESPECIAL DE PROTECCIÓN E REFORMA INTERIOR)
	P.E.O.N.R. (PLAN ESPECIAL DE ORDENACIÓN DE NÚCLEO RURAL)
	P.E.I.D. (PLAN ESPECIAL DE INFRAESTRUTURAS E DOTACIÓNS)
	P.E.P.I.D. (PLAN ESPECIAL DE PROTECCIÓN, INFRAESTRUTURAS E DOTACIÓNS)
	P.E.P.O.I.D. (PLAN ESPECIAL DE PROTECCIÓN, ORDENACIÓN, INFRAESTRUTURAS E DOTACIÓNS)
	P.P. (PLAN ESPECIAL DE PROTECCIÓN)
	P.P. (PLAN PARCIAL EN SECTOR DE SOLO URBANIZABLE)
	ÁREA DE PLANEAMENTO SUBSISTENTE
	S.A.U./P.P. (PLAN PARCIAL)
	ÁREA DE PLANEAMENTO DETALLADO

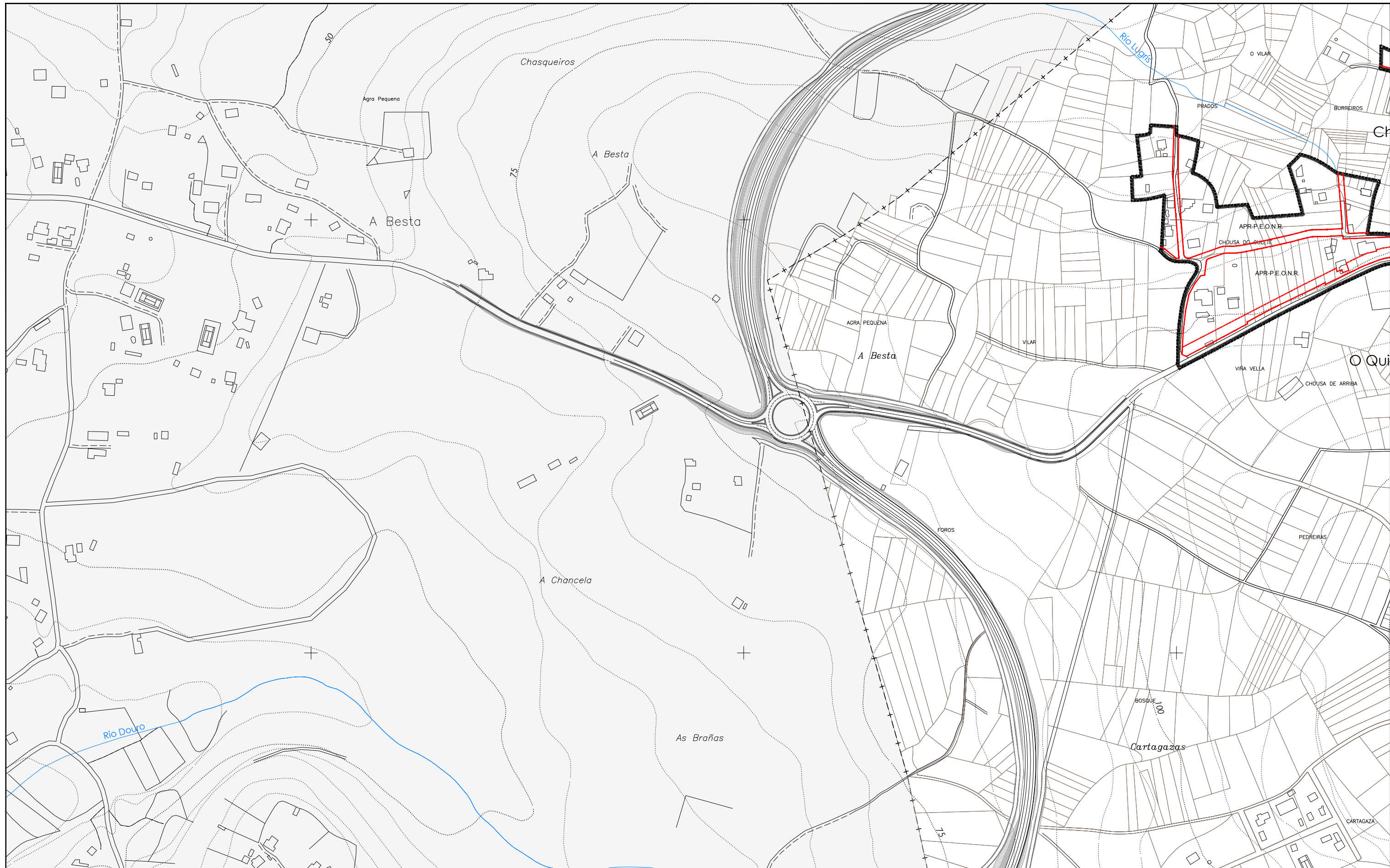
SIMBOLOXÍA	
	ALIANCIÓN
	LIÑA DE FONDO OU RECUMENTO (LIÑA LÍMITE DE EDIFICACIÓN NAS ESTRADAS)
	LIÑA DE SOPORTAL OU PASO EN PLANTA BAIXA
	ACCIÓN DO SISTEMA DE INFRAESTRUTURAS DE SERVIZO

REDE DE SANEAMENTO	
	REDE DE SANEAMENTO POR GRAVIDADE
	REDE DE SANEAMENTO POR IMPULSIÓN
	BOMBEO
	E.D.A.R. (Estación depuradora de augas residuais)
	PVC
	PE
	DIÁMETRO EN mm.

	REDE PROPOSTA
	PUNTO DE CONEXIÓN COA INFRAESTRUTURA EXISTENTE
	TANQUE DE TREBOADA OU REGULADOR



PLAN XERAL DE ORDENACIÓN MUNICIPAL		SADA		
DOCUMENTO DE APROBACIÓN PROVISIONAL		FEBREIRO 2016		
		ORDENACIÓN DETALLADA		CÓDIGO DE PLANO:
ANGEL L. MONTEOLIVA DÍAZ, ARQUITECTO		REDE DE SANEAMENTO		OD-RS-A3
		A1: 1/2.000 A3: 1/4.000		



DELIMITACIÓNS

- +--- LÍMITE MUNICIPAL
- SOLO URBANO
- SOLO URBANIZABLE
- SOLO DE NÚCLEO RURAL
- DESLINDE DO D.P.M.T.
- +++++ SERVIDUME PROTECCIÓN DE COSTAS
- ZONA DE INFLUENCIA
- D.P.M.T.
- LIÑA DE RIBEIRA

ÁREAS DE PLANEAMENTO

	ÁREA DE PLANEAMENTO REMITIDO P.E.R.I. (PLAN ESPECIAL DE REFORMA INTERIOR) P.E.P.R.I. (PLAN ESPECIAL DE PROTECCIÓN E REFORMA INTERIOR) P.E.P.C.H. (PLAN ESPECIAL DE PROTECCIÓN DE CASCO HISTÓRICO) P.E.O.N.R. (PLAN ESPECIAL DE ORDENACIÓN DE NÚCLEO RURAL) P.E.I.D. (PLAN ESPECIAL DE INFRAESTRUTURAS E DOTACIÓNS) P.E.P.I.D. (PLAN ESPECIAL DE PROTECCIÓN, INFRAESTRUTURAS E DOTACIÓNS) P.E.P.O.I.D. (PLAN ESPECIAL DE PROTECCIÓN, ORDENACIÓN, INFRAESTRUTURAS E DOTACIÓNS)
	ÁREA DE PLANEAMENTO SUBSISTENTE S.A.U./P.P. (PLAN PARCIAL)
	ÁREA DE PLANEAMENTO DETALLADO

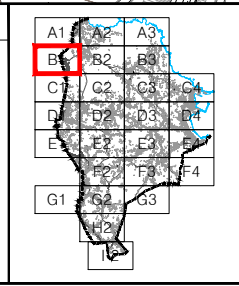
SIMBOLOXÍA

- ALIÑACIÓN
- LIÑA DE FONDO OU RECUMENTO (LIÑA LÍMITE DE EDIFICACIÓN NAS ESTRADAS)
- LIÑA DE SOPORTAL OU PASO EN PLANTA BAIXA
- ACCIÓN DO SISTEMA DE INFRAESTRUTURAS DE SERVIZO

REDE DE SANEAMENTO

- REDE DE SANEAMENTO POR GRAVIDADE
- REDE DE SANEAMENTO POR IMPULSIÓN
- BOMBEO
- E.D.A.R. (Estación depuradora de augas residuais)
- PVC
- PE
- DIÁMETRO EN mm.

- REDE PROPOSTA
- PUNTO DE CONEXIÓN COA INFRAESTRUTURA EXISTENTE
- TANQUE DE TREBOADA OU REGULADOR



PLAN XERAL DE ORDENACIÓN MUNICIPAL

SADA

DOCUMENTO DE APROBACIÓN PROVISIONAL FEBREIRO 2016

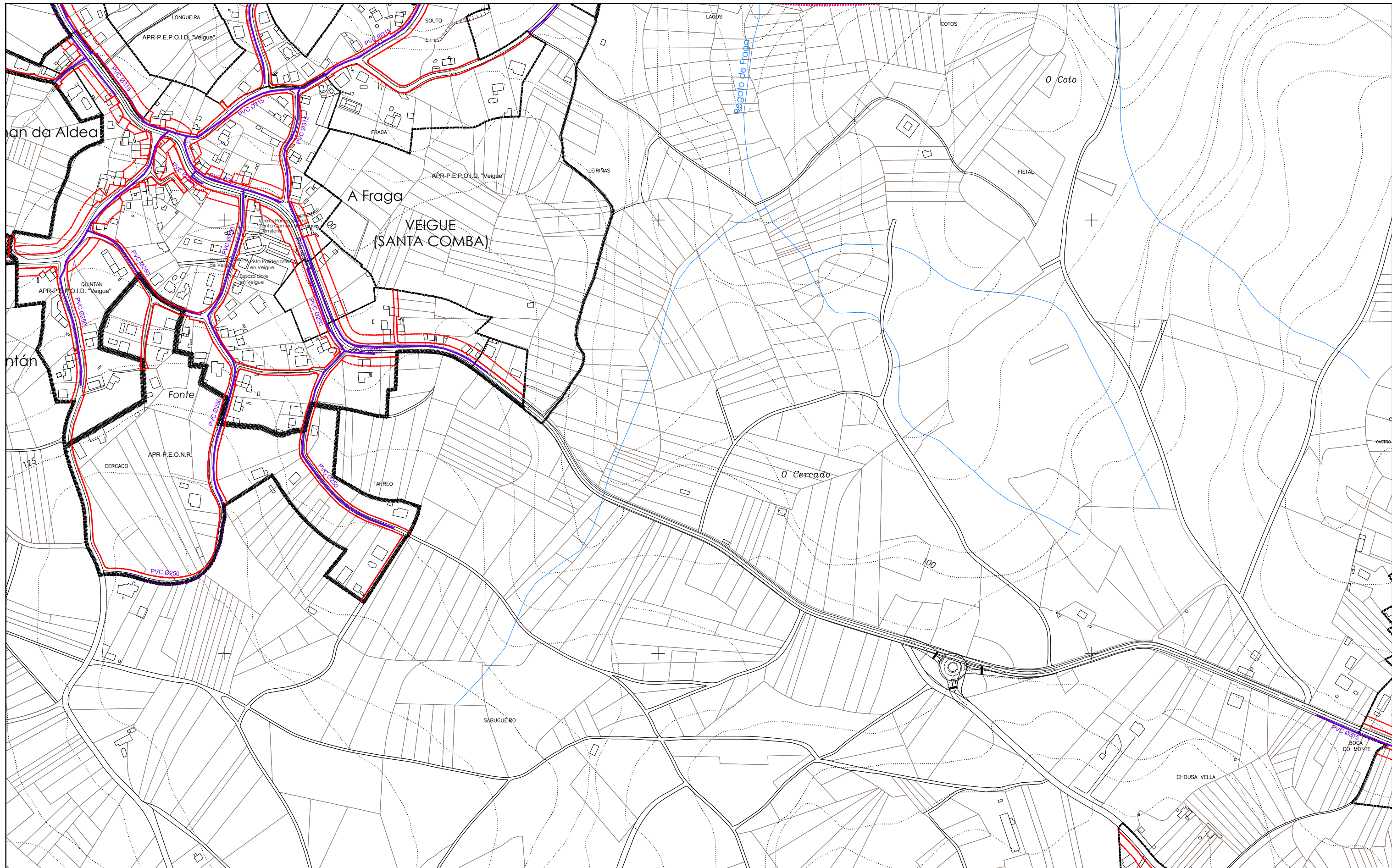
ORDENACIÓN DETALLADA

REDE DE SANEAMENTO

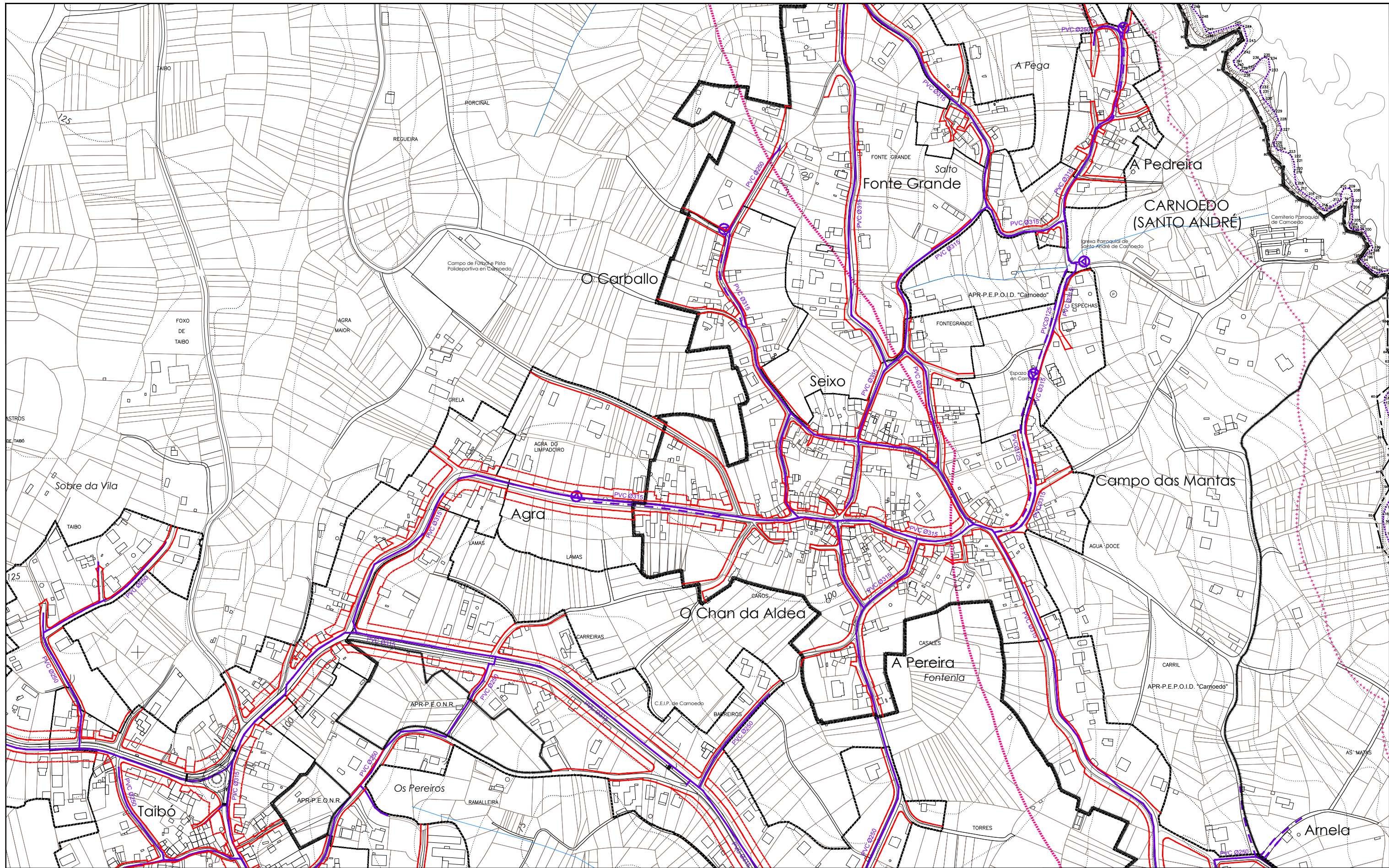
CÓDIGO DE PLANO: **OD-RS-B1**

A1: 1/2.000 A3: 1/4.000

MONTEOLIVA ARQUITECTURA, S.L.P.
ANGEL L. MONTEOLIVA DÍAZ, ARQUITECTO



DELIMITACIÓNS	ÁREAS DE PLANEAMENTO	SIMBOLOXÍA	REDE DE SANEAMENTO			
<ul style="list-style-type: none"> - - - LÍMITE MUNICIPAL SOLO URBANO SOLO URBANIZABLE SOLO DE NÚCLEO RURAL DESLINDE DO D.P.M.T. SERVIDUME PROTECCIÓN DE COSTAS ZONA DE INFLUENCIA D.P.M.T. LIÑA DE RIBEIRA 	<ul style="list-style-type: none"> APR. ÁREA DE PLANEAMENTO REMITIDO <ul style="list-style-type: none"> P.E.R.I. (PLAN ESPECIAL DE REFORMA INTERIOR) P.E.P.R.I. (PLAN ESPECIAL DE PROTECCIÓN E REFORMA INTERIOR) P.E.P.C.H. (PLAN ESPECIAL DE PROTECCIÓN DE CASCO HISTÓRICO) P.E.O.N.R. (PLAN ESPECIAL DE ORDENACIÓN DE NÚCLEO RURAL) P.E.I.D. (PLAN ESPECIAL DE INFRAESTRUTURAS E DOTACIÓNS) P.E.P.I.D. (PLAN ESPECIAL DE PROTECCIÓN, INFRAESTRUTURAS E DOTACIÓNS) P.E.P.O.I.D. (PLAN ESPECIAL DE PROTECCIÓN, ORDENACIÓN, INFRAESTRUTURAS E DOTACIÓNS) P.E.P. (PLAN ESPECIAL DE PROTECCIÓN) P.P. (PLAN PARCIAL EN SECTOR DE SOLO URBANIZABLE) ASUB. ÁREA DE PLANEAMENTO SUBSISTENTE <ul style="list-style-type: none"> S.A.U./P.P. (PLAN PARCIAL) APD. ÁREA DE PLANEAMENTO DETALLADO 	<ul style="list-style-type: none"> ALÍANCIÓN LIÑA DE FONDO OU RECUMENTO (LIÑA LÍMITE DE EDIFICACIÓN NAS ESTRADAS) LIÑA DE SOPORTAL OU PASO EN PLANTA BAIXA ACCIÓN DO SISTEMA DE INFRAESTRUTURAS DE SERVIZO 	<ul style="list-style-type: none"> REDE DE SANEAMENTO POR GRAVIDADE REDE DE SANEAMENTO POR IMPULSIÓN BOMBEO E.D.A.R. (Estación depuradora de augas residuais) PVC POLICLORURO DE VINILO PE POLIETILENO DIÁMETRO EN mm. 	<ul style="list-style-type: none"> REDE PROPOSTA PUNTO DE CONEXIÓN COA INFRAESTRUTURA EXISTENTE TANQUE DE TREBOADA OU REGULADOR 		<p>PLAN XERAL DE ORDENACIÓN MUNICIPAL</p> <p>SADA</p> <p>DOCUMENTO DE APROBACIÓN PROVISIONAL FEBREIRO 2016</p> <p>ORDENACIÓN DETALLADA</p> <p>REDE DE SANEAMENTO</p> <p>CÓDIGO DE PLANO: OD-RS-B2</p> <p>A1: 1/2.000 A3: 1/4.000</p>



DELIMITACIÓNS

- +--- LÍMITE MUNICIPAL
- SOLO URBANO
- SOLO URBANIZABLE
- SOLO DE NÚCLEO RURAL
- DESLINDE DO D.P.M.T.
- +++++ SERVIDUME PROTECCIÓN DE COSTAS
- ZONA DE INFLUENCIA
- D.P.M.T.
- LÍÑA DE RIBEIRA

ÁREAS DE PLANEAMENTO

- AP.R. ÁREA DE PLANEAMENTO REMITIDO
 - P.E.R.I. (PLAN ESPECIAL DE REFORMA INTERIOR)
 - P.E.P.R.I. (PLAN ESPECIAL DE PROTECCIÓN E REFORMA INTERIOR)
 - P.E.P.C.H. (PLAN ESPECIAL DE PROTECCIÓN DE CARCO HISTÓRICO)
 - P.E.O.N.R. (PLAN ESPECIAL DE ORDENACIÓN DE NÚCLEO RURAL)
 - P.E.I.D. (PLAN ESPECIAL DE INFRAESTRUTURAS E DOTACIÓNS)
 - P.E.P.I.D. (PLAN ESPECIAL DE PROTECCIÓN, INFRAESTRUTURAS E DOTACIÓNS)
 - P.E.P.O.I.D. (PLAN ESPECIAL DE PROTECCIÓN, ORDENACIÓN, INFRAESTRUTURAS E DOTACIÓNS)
 - P.P. (PLAN ESPECIAL DE PROTECCIÓN)
 - P.P. (PLAN PARCIAL EN SECTOR DE SOLO URBANIZABLE)
- AP.S. ÁREA DE PLANEAMENTO SUBSISTENTE
 - S.A.U./P.P. (PLAN PARCIAL)
- AP.D. ÁREA DE PLANEAMENTO DETALLADO

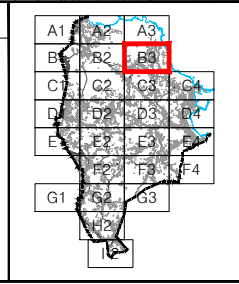
SIMBOLOXÍA

- ALIÑACIÓN
- LÍÑA DE FONDO OU RECUMENTO (LÍÑA LÍMITE DE EDIFICACIÓN NAS ESTRADAS)
- LÍÑA DE SOPORTAL OU PASO EN PLANTA BAIXA
- ACCIÓN DO SISTEMA DE INFRAESTRUTURAS DE SERVIZO

REDE DE SANEAMENTO

- REDE DE SANEAMENTO POR GRAVIDADE
- REDE DE SANEAMENTO POR IMPULSIÓN
- ⊕ BOMBEO
- ⊙ E.D.A.R. (Estación depuradora de augas residuais)
- ⊙ PVC POLICLORURO DE VINILO
- ⊙ PE POLIETILENO
- ⊙ DIÁMETRO EN mm.

- REDE PROPOSTA
- PUNTO DE CONEXIÓN COA INFRAESTRUTURA EXISTENTE
- TANQUE DE TREBOADA OU REGULADOR



PLAN XERAL DE ORDENACIÓN MUNICIPAL

SADA

DOCUMENTO DE APROBACIÓN PROVISIONAL FEBREIRO 2016

ORDENACIÓN DETALLADA

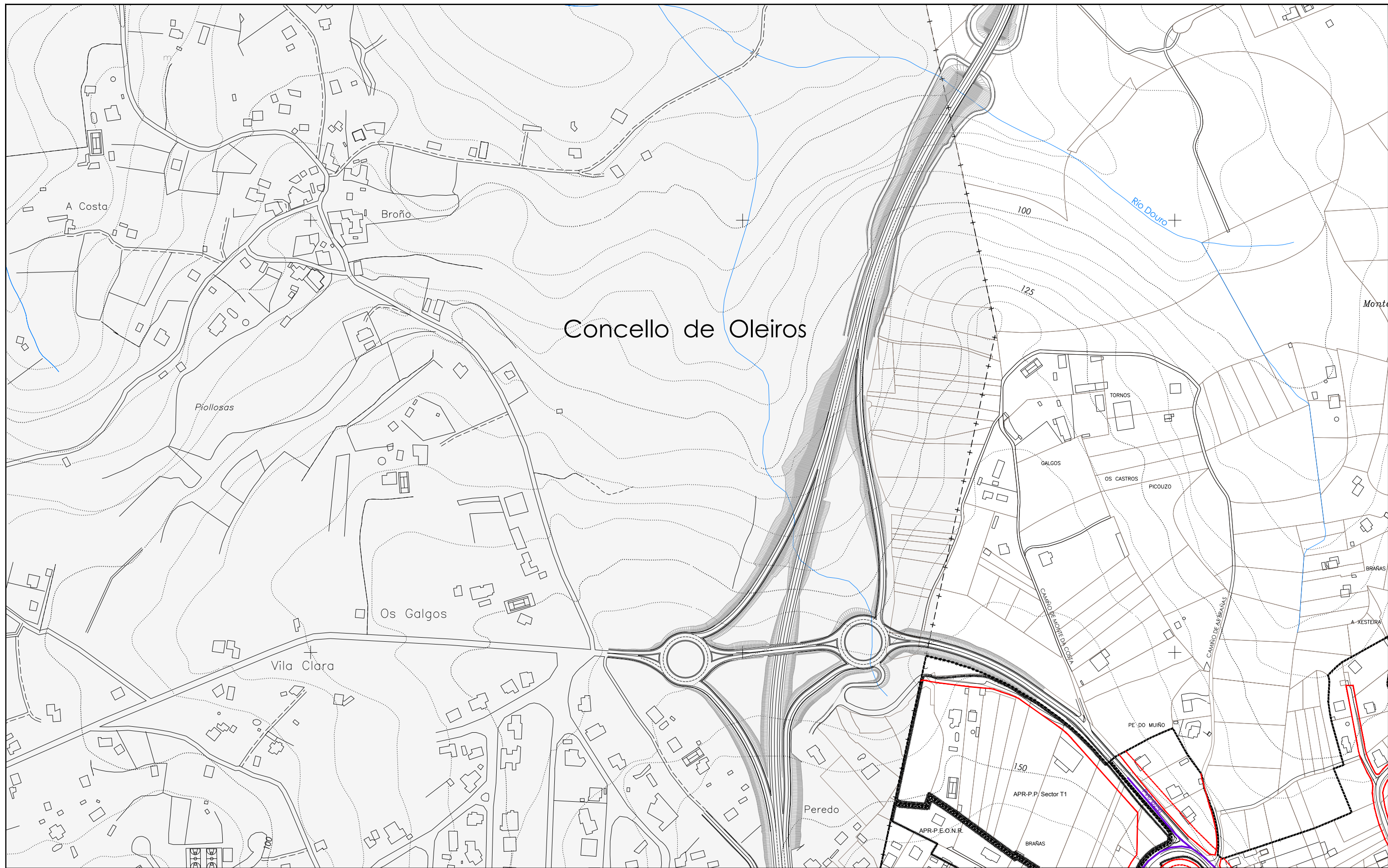
REDE DE SANEAMENTO

CÓDIGO DE PLANO: **OD-RS-B3**

A1: 1/2.000 A3: 1/4.000

MONTEOLIVA ARQUITECTURA, S.L.P.

ANGEL L. MONTEOLIVA DÍAZ, ARQUITECTO



Concello de Oleiros

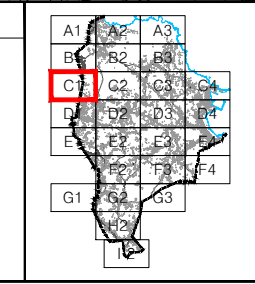
DELIMITACIÓN	
---+---	LÍMITE MUNICIPAL
-----	SOLO URBANO
-----	SOLO URBANIZABLE
-----	SOLO DE NÚCLEO RURAL
DESLINDE DO D.P.M.T.	
+++++	SERVIDUME PROTECCIÓN DE COSTAS
-----	ZONA DE INFLUENCIA
-----	D.P.M.T.
-----	LIÑA DE RIBEIRA

ÁREAS DE PLANEAMENTO	
	ÁREA DE PLANEAMENTO REMITIDO
	P.E.R.I. (PLAN ESPECIAL DE REFORMA INTERIOR)
	P.E.P.R.I. (PLAN ESPECIAL DE PROTECCIÓN E REFORMA INTERIOR)
	P.E.P.C.H. (PLAN ESPECIAL DE PROTECCIÓN DE CARISCO HISTÓRICO)
	P.E.O.N.R. (PLAN ESPECIAL DE ORDENACIÓN DE NÚCLEO RURAL)
	P.E.I.D. (PLAN ESPECIAL DE INFRAESTRUTURAS E DOTACIÓN)
	P.E.P.I.D. (PLAN ESPECIAL DE PROTECCIÓN, INFRAESTRUTURAS E DOTACIÓN)
	P.E.P.O.I.D. (PLAN ESPECIAL DE PROTECCIÓN, ORDENACIÓN, INFRAESTRUTURAS E DOTACIÓN)
	P.E.P. (PLAN ESPECIAL DE PROTECCIÓN)
	P.P. (PLAN PARCIAL EN SECTOR DE SOLO URBANIZABLE)
	ÁREA DE PLANEAMENTO SUBSISTENTE
	S.A.U./P.P. (PLAN PARCIAL)
	ÁREA DE PLANEAMENTO DETALLADO

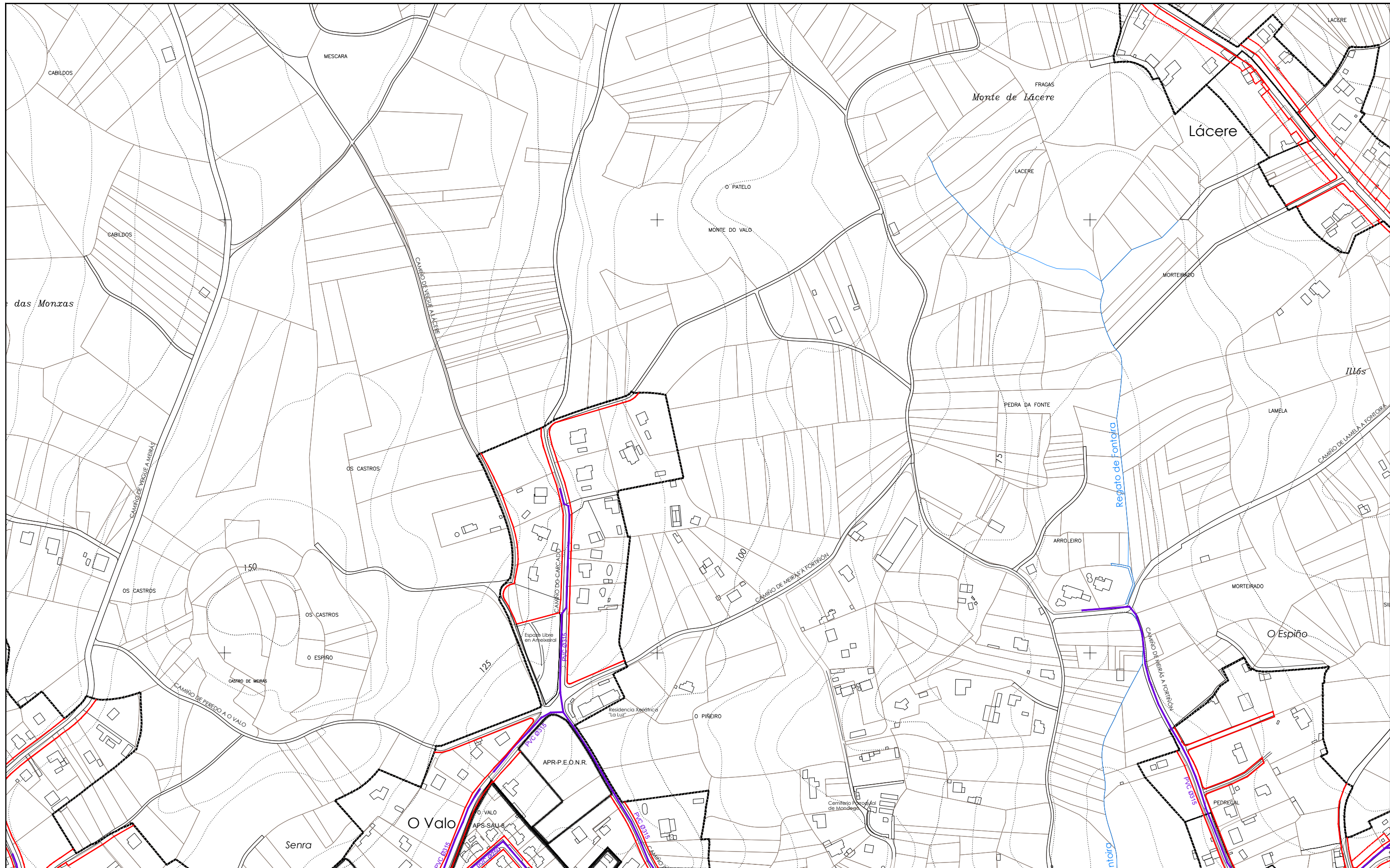
SIMBOLOXÍA	
	ALIANCIÓN
	LIÑA DE FONDO OU RECUMENTO
	(LIÑA LÍMITE DE EDIFICACIÓN NAS ESTRADAS)
	LIÑA DE SOPORTAL OU PASO EN PLANTA BAIXA
	ACCIÓN DO SISTEMA DE INFRAESTRUTURAS DE SERVIZO

REDE DE SANEAMENTO	
	REDE DE SANEAMENTO POR GRAVIDADE
	REDE DE SANEAMENTO POR IMPULSIÓN
	BOMBEO
	E.D.A.R. (Estación depuradora de augas residuais)
	PVC
	PE
	DIÁMETRO EN mm.

	REDE PROPOSTA
	PUNTO DE CONEXIÓN COA INFRAESTRUTURA EXISTENTE
	TANQUE DE TREBOADA OU REGULADOR



PLAN XERAL DE ORDENACIÓN MUNICIPAL SADA		
DOCUMENTO DE APROBACIÓN PROVISIONAL		FEBREIRO 2016
		CÓDIGO DE PLANO: OD-RS-C1
ORDENACIÓN DETALLADA REDE DE SANEAMENTO		A1: 1/2.000 A3: 1/4.000



DELIMITACIÓN

- +--- LÍMITE MUNICIPAL
- SOLO URBANO
- SOLO URBANIZABLE
- SOLO DE NÚCLEO RURAL
- DESLINDE DO D.P.M.T.
- +++++ SERVIDUME PROTECCIÓN DE COSTAS
- ZONA DE INFLUENCIA
- D.P.M.T.
- LIÑA DE RIBEIRA

ÁREAS DE PLANEAMENTO

- AP.R.** ÁREA DE PLANEAMENTO REMITIDO
 - P.E.R.I. (PLAN ESPECIAL DE REFORMA INTERIOR)
 - P.E.P.R.I. (PLAN ESPECIAL DE PROTECCIÓN E REFORMA INTERIOR)
 - P.E.P.C.H. (PLAN ESPECIAL DE PROTECCIÓN DE CASCO RURAL)
 - P.E.O.N.R. (PLAN ESPECIAL DE ORDENACIÓN DE NÚCLEO RURAL)
 - P.E.I.D. (PLAN ESPECIAL DE INFRAESTRUTURAS E DOTACIÓN)
 - P.E.P.I.D. (PLAN ESPECIAL DE PROTECCIÓN, INFRAESTRUTURAS E DOTACIÓN)
 - P.E.P.O.I.D. (PLAN ESPECIAL DE PROTECCIÓN, ORDENACIÓN, INFRAESTRUTURAS E DOTACIÓN)
 - P.E.P. (PLAN ESPECIAL DE PROTECCIÓN)
 - P.P. (PLAN PARCIAL EN SECTOR DE SOLO URBANIZABLE)
- AP.S.** ÁREA DE PLANEAMENTO SUBSISTENTE
 - S.A.U./P.P. (PLAN PARCIAL)
- AP.D.** ÁREA DE PLANEAMENTO DETALLADO

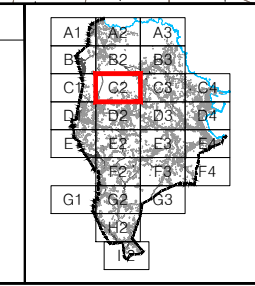
SIMBOLOXÍA

- ALIACIÓN
- LIÑA DE FONDO OU RECUMENTO (LIÑA LÍMITE DE EDIFICACIÓN NAS ESTRADAS)
- LIÑA DE SOPORTAL OU PASO EN PLANTA BAIXA
- ACCIÓN DO SISTEMA DE INFRAESTRUTURAS DE SERVIZO

REDE DE SANEAMENTO

- REDE DE SANEAMENTO POR GRAVIDADE
- REDE DE SANEAMENTO POR IMPULSIÓN
- ⊕ BOMBEO
- ⊙ E.D.A.R. (Estación depuradora de augas residuais)
- ⊙ PVC POLICLORURO DE VINILO
- ⊙ PE POLIETILENO
- ⊙ DIÁMETRO EN mm.

- REDE PROPOSTA
- PUNTO DE CONEXIÓN COA INFRAESTRUTURA EXISTENTE
- ⊙ TANQUE DE TREBOADA OU REGULADOR



PLAN XERAL DE ORDENACIÓN MUNICIPAL

SADA

DOCUMENTO DE APROBACIÓN PROVISIONAL FEBREIRO 2016

ORDENACIÓN DETALLADA

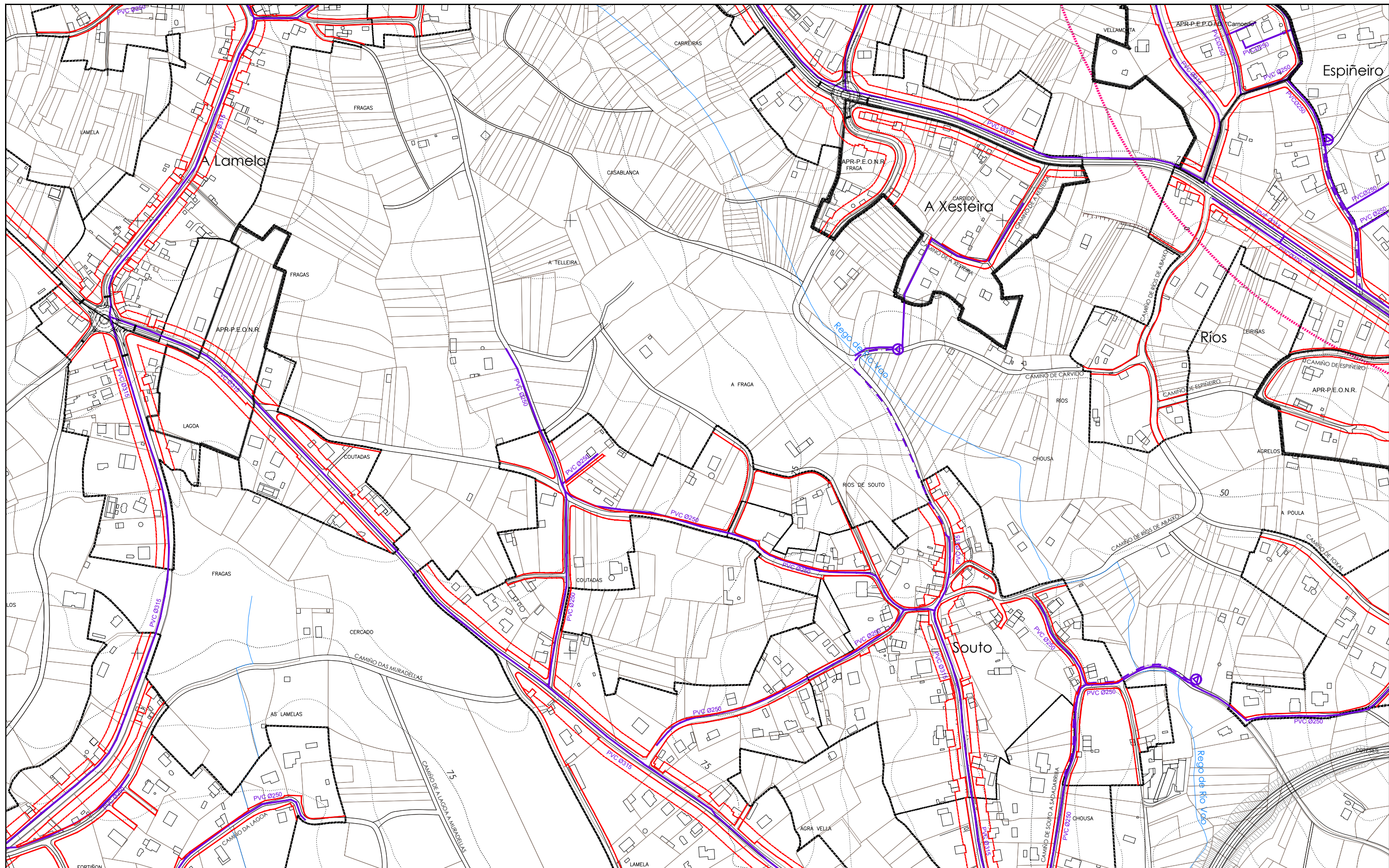
REDE DE SANEAMENTO

CÓDIGO DE PLANO: **OD-RS-C2**

A1: 1/2.000 A3: 1/4.000

MONTEOLIVA ARQUITECTURA, S.L.P.

ANGEL L. MONTEOLIVA DÍAZ, ARQUITECTO



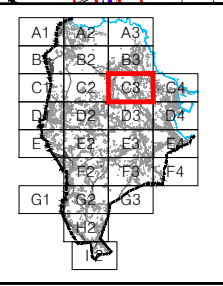
DELIMITACIÓN	
---+---	LÍMITE MUNICIPAL
-----	SOLO URBANO
-----	SOLO URBANIZABLE
-----	SOLO DE NÚCLEO RURAL
DESLINDE DO D.P.M.T.	
+++++	SERVIDUME PROTECCIÓN DE COSTAS
-----	ZONA DE INFLUENCIA
-----	D.P.M.T.
-----	LIÑA DE RIBEIRA

ÁREAS DE PLANEAMENTO	
APR	ÁREA DE PLANEAMENTO REMITIDO
P.E.R.I.	(PLAN ESPECIAL DE REFORMA INTERIOR)
P.E.P.R.I.	(PLAN ESPECIAL DE PROTECCIÓN E REFORMA INTERIOR)
P.E.P.C.H.	(PLAN ESPECIAL DE PROTECCIÓN DE CARCO HISTÓRICO)
P.E.O.N.R.	(PLAN ESPECIAL DE ORDENACIÓN DE NÚCLEO RURAL)
P.E.I.D.	(PLAN ESPECIAL DE INFRAESTRUTURAS E DOTACIÓN)
P.E.P.I.D.	(PLAN ESPECIAL DE PROTECCIÓN, INFRAESTRUTURAS E DOTACIÓN)
P.E.P.O.I.D.	(PLAN ESPECIAL DE PROTECCIÓN, ORDENACIÓN, INFRAESTRUTURAS E DOTACIÓN)
P.E.P.	(PLAN ESPECIAL DE PROTECCIÓN)
P.P.	(PLAN PARCIAL EN SECTOR DE SOLO URBANIZABLE)
AS	ÁREA DE PLANEAMENTO SUBSISTENTE
S.A.U./P.P.	(PLAN PARCIAL)
AD	ÁREA DE PLANEAMENTO DETALLADO

SIMBOLOXÍA	
---	ALIANCIÓN
---	LIÑA DE FONDO OU RECUMENTO (LIÑA LÍMITE DE EDIFICACIÓN NAS ESTRADAS)
---	LIÑA DE SOPORTAL OU PASO EN PLANTA BAIXA
-----	ACCIÓN DO SISTEMA DE INFRAESTRUTURAS DE SERVIZO

REDE DE SANEAMENTO	
---	REDE DE SANEAMENTO POR GRAVIDADE
---	REDE DE SANEAMENTO POR IMPULSIÓN
⊕	BOMBEO
⊙	E.D.A.R. (Estación depuradora de augas residuais)
PVC	POLICLORURO DE VINILO
PE	POLIETILENO
∅	DIÁMETRO EN mm.

-----	REDE PROPOSTA
●	PUNTO DE CONEXIÓN COA INFRAESTRUTURA EXISTENTE
■	TANQUE DE TREBOADA OU REGULADOR



PLAN XERAL DE ORDENACIÓN MUNICIPAL

DOCUMENTO DE APROBACIÓN PROVISIONAL

ORDENACIÓN DETALLADA

REDE DE SANEAMENTO

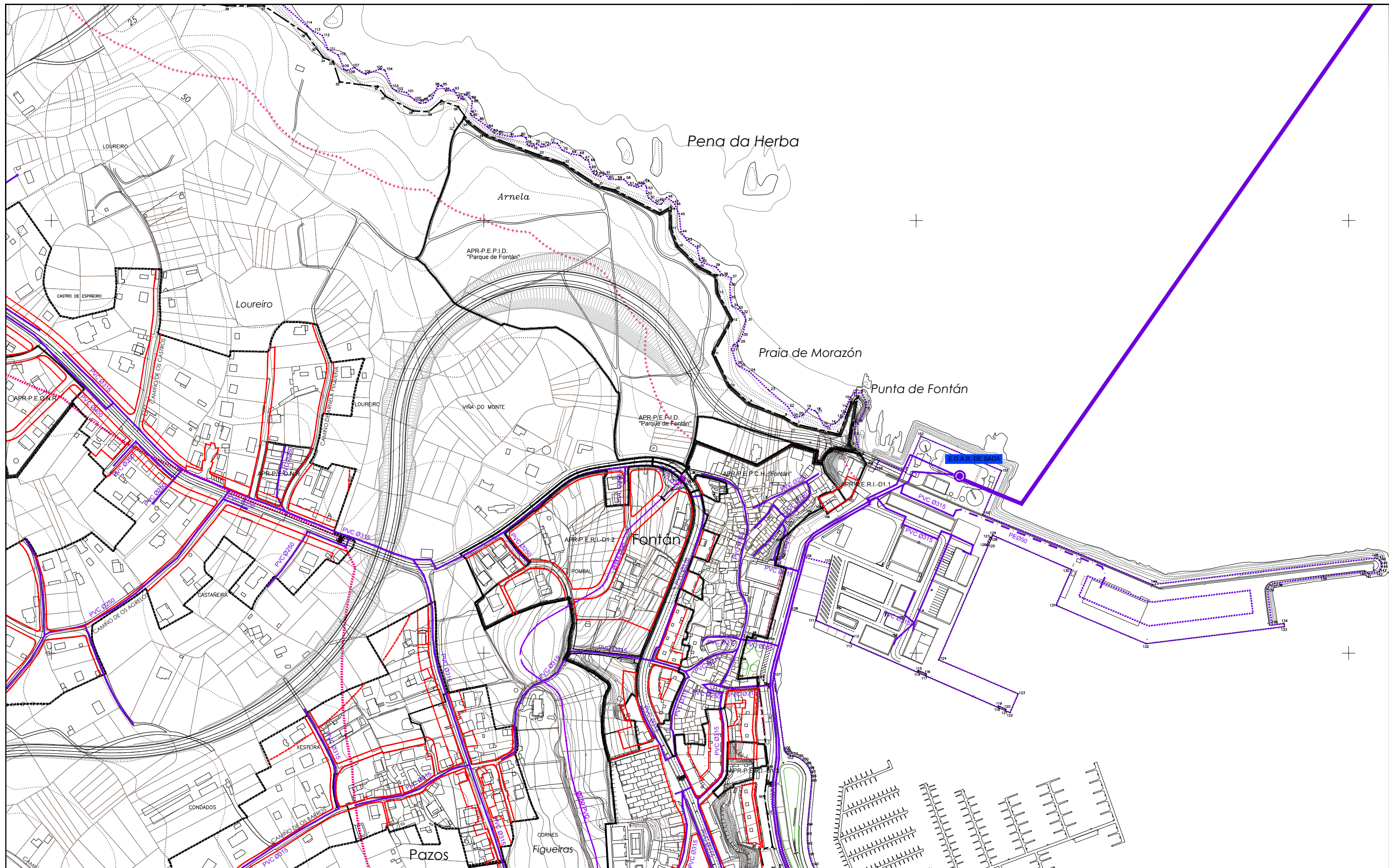
ANGEL L. MONTEOLIVA DÍAZ, ARQUITECTO

SADA

FEBREIRO 2016

CÓDIGO DE PLANO:
OD-RS-C3

A1: 1/2.000 A3: 1/4.000



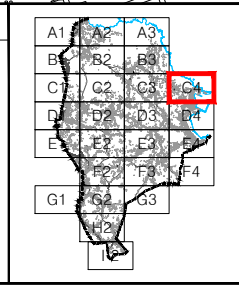
DELIMITACIÓN	
---+---	LÍMITE MUNICIPAL
—	SOLO URBANO
—	SOLO URBANIZABLE
—	SOLO DE NÚCLEO RURAL
—	DESLINDE DO D.P.M.T.
+++++	SERVIDUME PROTECCIÓN DE COSTAS
—	ZONA DE INFLUENCIA
—	D.P.M.T.
—	LIÑA DE RIBEIRA

ÁREAS DE PLANEAMENTO	
AP.R.	ÁREA DE PLANEAMENTO REMITIDO
P.E.R.I.	(PLAN ESPECIAL DE REFORMA INTERIOR)
P.E.P.R.I.	(PLAN ESPECIAL DE PROTECCIÓN E REFORMA INTERIOR)
P.E.P.C.H.	(PLAN ESPECIAL DE PROTECCIÓN DE CASCO RURAL)
P.E.O.N.R.	(PLAN ESPECIAL DE ORDENACIÓN DE NÚCLEO RURAL)
P.E.I.D.	(PLAN ESPECIAL DE INFRAESTRUTURAS E DOTACIÓN)
P.E.P.I.D.	(PLAN ESPECIAL DE PROTECCIÓN, INFRAESTRUTURAS E DOTACIÓN)
P.E.P.O.I.D.	(PLAN ESPECIAL DE PROTECCIÓN, ORDENACIÓN, INFRAESTRUTURAS E DOTACIÓN)
P.E.P.	(PLAN ESPECIAL DE PROTECCIÓN)
P.P.	(PLAN PARCIAL EN SECTOR DE SOLO URBANIZABLE)
AP.S.	ÁREA DE PLANEAMENTO SUBSISTENTE
S.A.U./P.P.	(PLAN PARCIAL)
AP.D.	ÁREA DE PLANEAMENTO DETALLADO

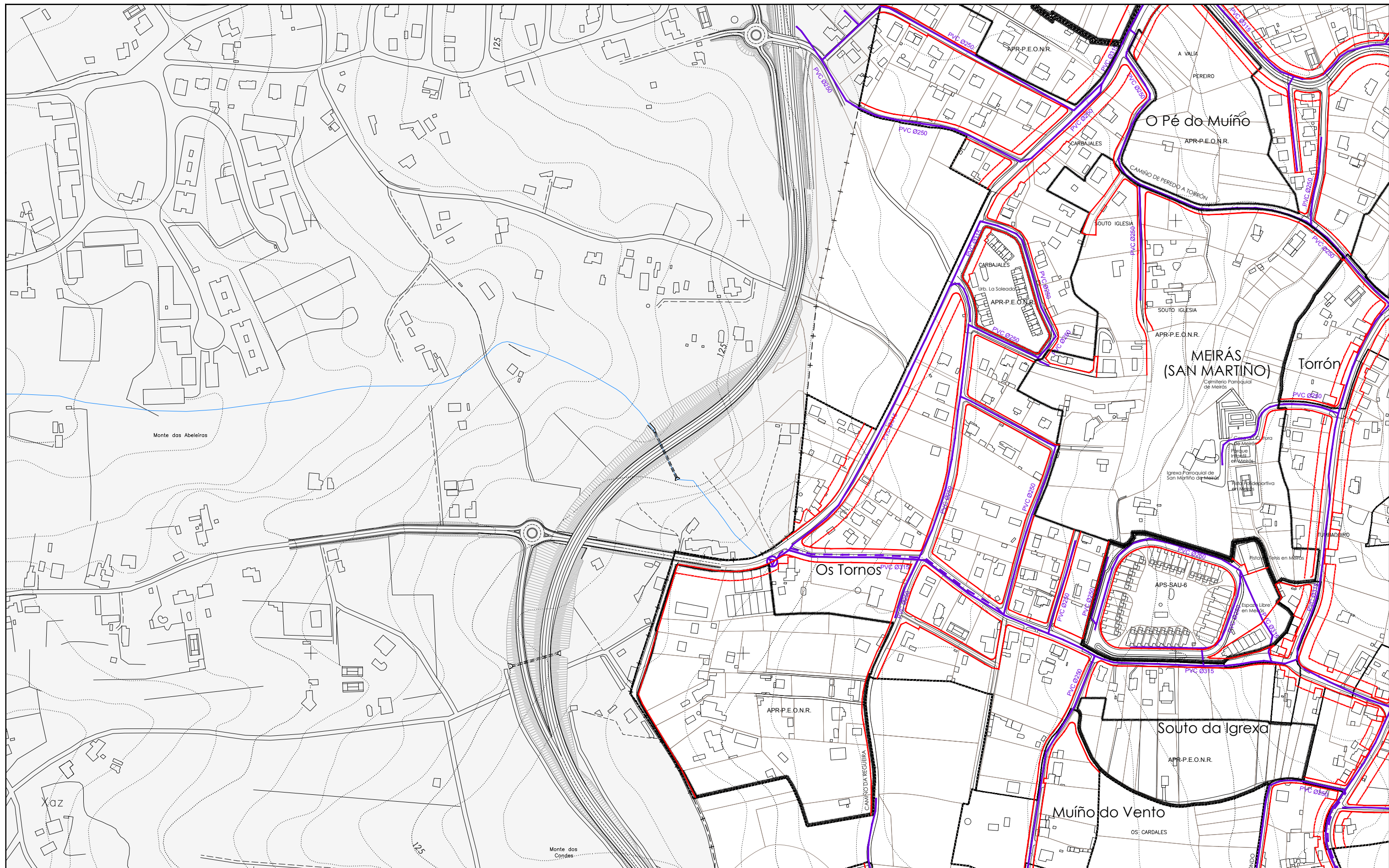
SIMBOLOXÍA	
—	ALIANCIÓN
—	LIÑA DE FONDO OU RECUMENTO
—	(LIÑA LÍMITE DE EDIFICACIÓN NAS ESTRADAS)
—	LIÑA DE SOPORTAL OU PASO EN PLANTA BAIXA
—	ACCIÓN DO SISTEMA DE INFRAESTRUTURAS DE SERVIZO

REDE DE SANEAMENTO	
—	REDE DE SANEAMENTO POR GRAVIDADE
—	REDE DE SANEAMENTO POR IMPULSIÓN
⊕	BOMBEO
⊙	E.D.A.R. (Estación depuradora de augas residuais)
PVC	POLICLORURO DE VINILO
PE	POLIETILENO
∅	DIÁMETRO EN mm.

—	REDE PROPOSTA
●	PUNTO DE CONEXIÓN COA INFRAESTRUTURA EXISTENTE
■	TANQUE DE TREBOADA OU REGULADOR



PLAN XERAL DE ORDENACIÓN MUNICIPAL		SADA			
DOCUMENTO DE APROBACIÓN PROVISIONAL		FEBREIRO 2016			
ORDENACIÓN DETALLADA		REDE DE SANEAMENTO		CÓDIGO DE PLANO: OD-RS-C4	
 MONTOLVA ARQUITECTURA, S.L. ANGEL L. MONTEOLIVA DÍAZ, ARQUITECTO				A1: 1/2.000 A3: 1/4.000	



DELIMITACIÓN

- +--- LÍMITE MUNICIPAL
- SOLO URBANO
- SOLO URBANIZABLE
- SOLO DE NÚCLEO RURAL
- DESLINDE DO D.P.M.T.
- +++++ SERVIDUME PROTECCIÓN DE COSTAS
- ZONA DE INFLUENCIA
- D.P.M.T.
- LIÑA DE RIBEIRA

ÁREAS DE PLANEAMENTO

- APR.1 ÁREA DE PLANEAMENTO REMITIDO
 - P.E.R.I. (PLAN ESPECIAL DE REFORMA INTERIOR)
 - P.E.P.R.I. (PLAN ESPECIAL DE PROTECCIÓN E REFORMA INTERIOR)
 - P.E.P.C.H. (PLAN ESPECIAL DE PROTECCIÓN DE CASCO HISTÓRICO)
 - P.E.O.N.R. (PLAN ESPECIAL DE ORDENACIÓN DE NÚCLEO RURAL)
 - P.E.I.D. (PLAN ESPECIAL DE INFRAESTRUTURAS E DOTACIÓN)
 - P.E.P.I.D. (PLAN ESPECIAL DE PROTECCIÓN, INFRAESTRUTURAS E DOTACIÓN)
 - P.E.P.O.I.D. (PLAN ESPECIAL DE PROTECCIÓN, ORDENACIÓN, INFRAESTRUTURAS E DOTACIÓN)
 - P.E.P. (PLAN ESPECIAL DE PROTECCIÓN)
 - P.P. (PLAN PARCIAL EN SECTOR DE SOLO URBANIZABLE)
- APR.2 ÁREA DE PLANEAMENTO SUBSISTENTE
 - S.A.U./P.P. (PLAN PARCIAL)
- APR.3 ÁREA DE PLANEAMENTO DETALLADO

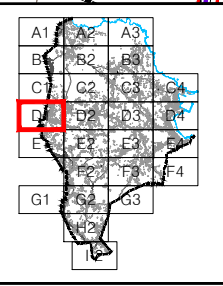
SIMBOLOXÍA

- ALIÑACIÓN
- LIÑA DE FONDO OU RECUMENTO (LIÑA LÍMITE DE EDIFICACIÓN NAS ESTRADAS)
- LIÑA DE SOPORTAL OU PASO EN PLANTA BAIXA
- ACCIÓN DO SISTEMA DE INFRAESTRUTURAS DE SERVIZO

REDE DE SANEAMENTO

- REDE DE SANEAMENTO POR GRAVIDADE
- REDE DE SANEAMENTO POR IMPULSIÓN
- ⊕ BOMBEO
- ⊙ E.D.A.R. (Estación depuradora de augas residuais)
- PVC POLICLORURO DE VINILO
- PE POLIETILENO
- ∅ DIÁMETRO EN mm.

- REDE PROPOSTA
- PUNTO DE CONEXIÓN COA INFRAESTRUTURA EXISTENTE
- TANQUE DE TROBOADA OU REGULADOR



PLAN XERAL DE ORDENACIÓN MUNICIPAL

SADA

DOCUMENTO DE APROBACIÓN PROVISIONAL FEBREIRO 2016

ORDENACIÓN DETALLADA

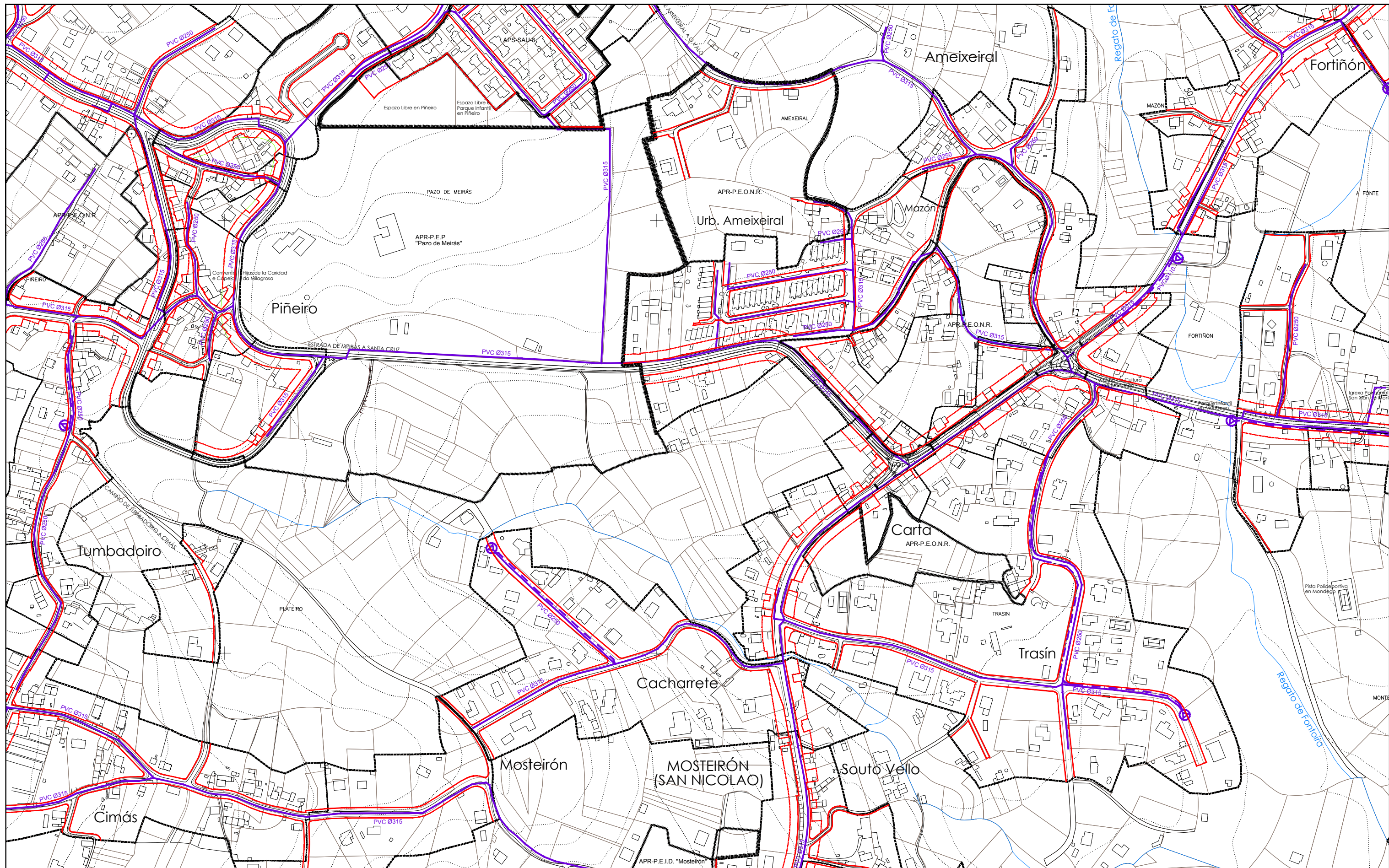
REDE DE SANEAMENTO

CÓDIGO DE PLANO: OD-RS-D1

A1: 1/2.000 A3: 1/4.000

MONTEOLIVA ARQUITECTURA, S.L.P.

ANGEL L. MONTEOLIVA DÍAZ, ARQUITECTO



DELIMITACIÓNS

- - - - LÍMITE MUNICIPAL
- SOLO URBANO
- SOLO URBANIZABLE
- SOLO DE NÚCLEO RURAL
- DESLINDE DO D.P.M.T.
- +++++ SERVIDUME PROTECCIÓN DE COSTAS
- ZONA DE INFLUENCIA
- - - D.P.M.T.
- LIÑA DE RIBEIRA

ÁREAS DE PLANEAMENTO

- APR.1 ÁREA DE PLANEAMENTO REMITIDO
 - P.E.R.I. (PLAN ESPECIAL DE REFORMA INTERIOR)
 - P.E.P.R.I. (PLAN ESPECIAL DE PROTECCIÓN E REFORMA INTERIOR)
 - P.E.P.C.H. (PLAN ESPECIAL DE PROTECCIÓN DE CASCO HISTÓRICO)
 - P.E.O.N.R. (PLAN ESPECIAL DE ORDENACIÓN DE NÚCLEO RURAL)
 - P.E.I.D. (PLAN ESPECIAL DE INFRAESTRUTURAS E DOTACIÓNS)
 - P.E.P.I.D. (PLAN ESPECIAL DE PROTECCIÓN, INFRAESTRUTURAS E DOTACIÓNS)
 - P.E.P.O.I.D. (PLAN ESPECIAL DE PROTECCIÓN, ORDENACIÓN, INFRAESTRUTURAS E DOTACIÓNS)
 - P.E.P. (PLAN ESPECIAL DE PROTECCIÓN)
 - P.P. (PLAN PARCIAL EN SECTOR DE SOLO URBANIZABLE)
- APR.2 ÁREA DE PLANEAMENTO SUBSISTENTE
 - S.A.U./P.P. (PLAN PARCIAL)
- APR.3 ÁREA DE PLANEAMENTO DETALLADO

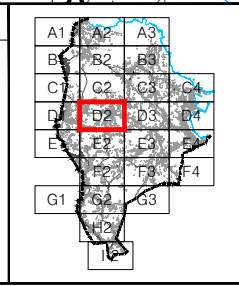
SIMBOLOXÍA

- ALIÑACIÓN
- LIÑA DE FONDO OU RECUMENTO (LIÑA LÍMITE DE EDIFICACIÓN NAS ESTRADAS)
- LIÑA DE SOPORTAL OU PASO EN PLANTA BAIXA
- ACCIÓN DO SISTEMA DE INFRAESTRUTURAS DE SERVIZO

REDE DE SANEAMENTO

- REDE DE SANEAMENTO POR GRAVIDADE
- REDE DE SANEAMENTO POR IMPULSIÓN
- ⊕ BOMBEO
- ⊙ E.D.A.R. (Estación depuradora de augas residuais)
- ⊖ PVC POLICLORURO DE VINILO
- ⊖ PE POLIETILENO
- ⊖ Ø DIÁMETRO EN mm.

- REDE PROPOSTA
- PUNTO DE CONEXIÓN COA INFRAESTRUTURA EXISTENTE
- TANQUE DE TREBOADA OU REGULADOR



PLAN XERAL DE ORDENACIÓN MUNICIPAL

SADA

DOCUMENTO DE APROBACIÓN PROVISIONAL FEBREIRO 2016

ORDENACIÓN DETALLADA

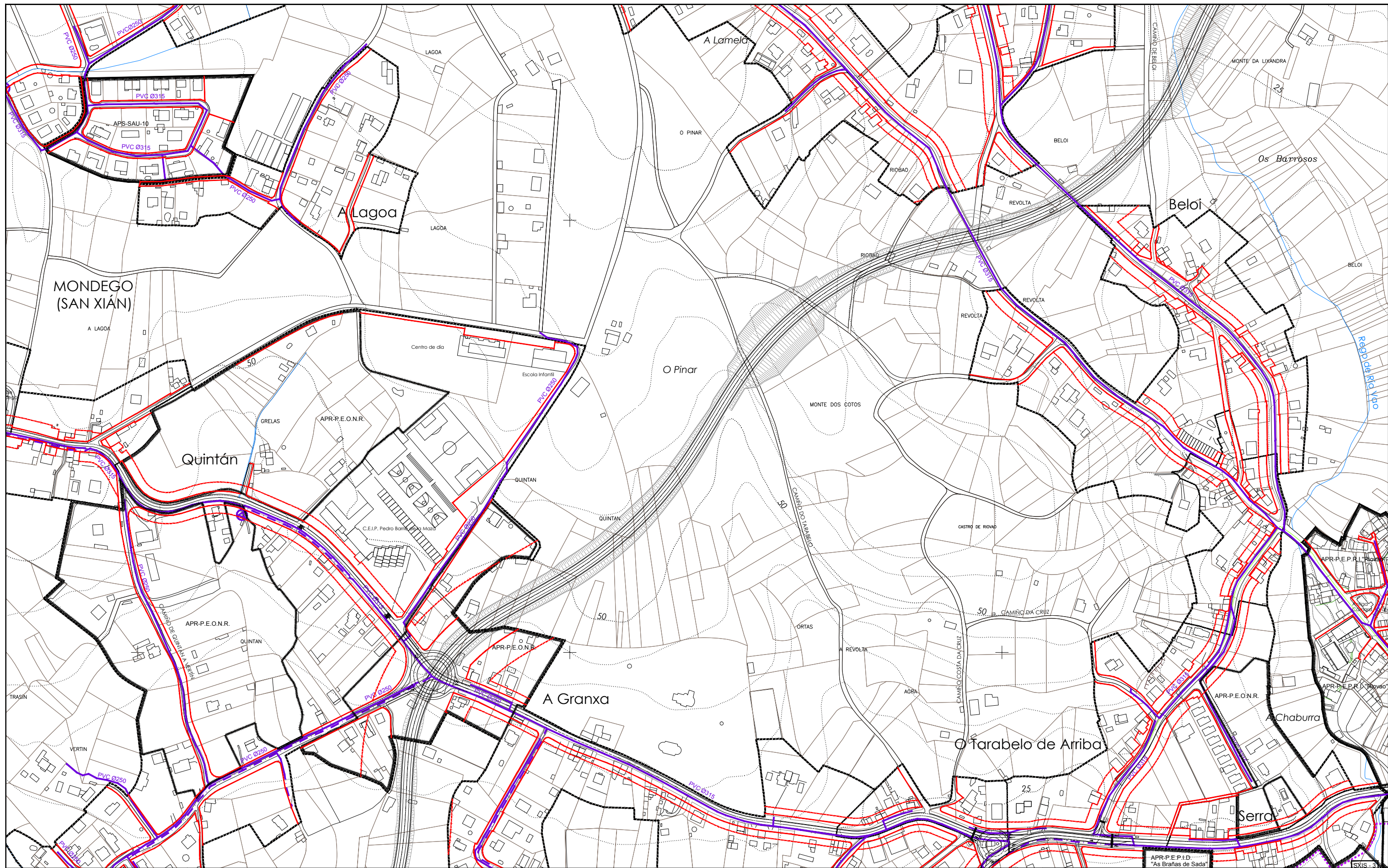
REDE DE SANEAMENTO

CÓDIGO DE PLANO: **OD-RS-D2**

A1: 1/2.000 A3: 1/4.000

MONTEOLIVA ARQUITECTURA, S.L.P.

ANGEL L. MONTEOLIVA DÍAZ, ARQUITECTO



DELIMITACIÓN

- +--- LÍMITE MUNICIPAL
- SOLO URBANO
- SOLO URBANIZABLE
- SOLO DE NÚCLEO RURAL
- DESLINDE DO D.P.M.T.
- +++++ SERVIDUME PROTECCIÓN DE COSTAS
- ZONA DE INFLUENCIA
- D.P.M.T.
- LÍÑA DE RIBEIRA

ÁREAS DE PLANEAMENTO

- APR.1 ÁREA DE PLANEAMENTO REMITIDO
 - P.E.R.I. (PLAN ESPECIAL DE REFORMA INTERIOR)
 - P.E.P.R.I. (PLAN ESPECIAL DE PROTECCIÓN E REFORMA INTERIOR)
 - P.E.P.C.H. (PLAN ESPECIAL DE PROTECCIÓN DE CARBO HISTÓRICO)
 - P.E.O.N.R. (PLAN ESPECIAL DE ORDENACIÓN DE NÚCLEO RURAL)
 - P.E.I.D. (PLAN ESPECIAL DE INFRAESTRUTURAS E DOTACIÓN)
 - P.E.P.I.D. (PLAN ESPECIAL DE PROTECCIÓN, INFRAESTRUTURAS E DOTACIÓN)
 - P.E.P.O.I.D. (PLAN ESPECIAL DE PROTECCIÓN, ORDENACIÓN, INFRAESTRUTURAS E DOTACIÓN)
 - P.E.P. (PLAN ESPECIAL DE PROTECCIÓN)
 - P.P. (PLAN PARCIAL EN SECTOR DE SOLO URBANIZABLE)
- APR.2 ÁREA DE PLANEAMENTO SUBSISTENTE
 - S.A.U./P.P. (PLAN PARCIAL)
- APR.3 ÁREA DE PLANEAMENTO DETALLADO

SIMBOLOXÍA

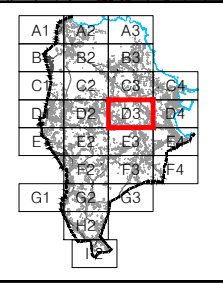
- ALIACIÓN
- LÍÑA DE FONDO OU RECUMENTO (LÍÑA LÍMITE DE EDIFICACIÓN NAS ESTRADAS)
- LÍÑA DE SOPORTAL OU PASO EN PLANTA BAIXA
- ACCIÓN DO SISTEMA DE INFRAESTRUTURAS DE SERVIZO

REDE DE SANEAMENTO

- REDE DE SANEAMENTO POR GRAVIDADE
- REDE DE SANEAMENTO POR IMPULSIÓN
- ⊕ BOMBEO
- ⊙ E.D.A.R. (Estación depuradora de augas residuais)
- ⊙ PVC POLICLORURO DE VINILO
- ⊙ PE POLIETILENO
- ⊙ DIÁMETRO EN mm.

REDE PROPOSTA

- PUNTO DE CONEXIÓN COA INFRAESTRUTURA EXISTENTE
- TANQUE DE TROBOADA OU REGULADOR



PLAN XERAL DE ORDENACIÓN MUNICIPAL

SADA

DOCUMENTO DE APROBACIÓN PROVISIONAL FEBREIRO 2016

ORDENACIÓN DETALLADA

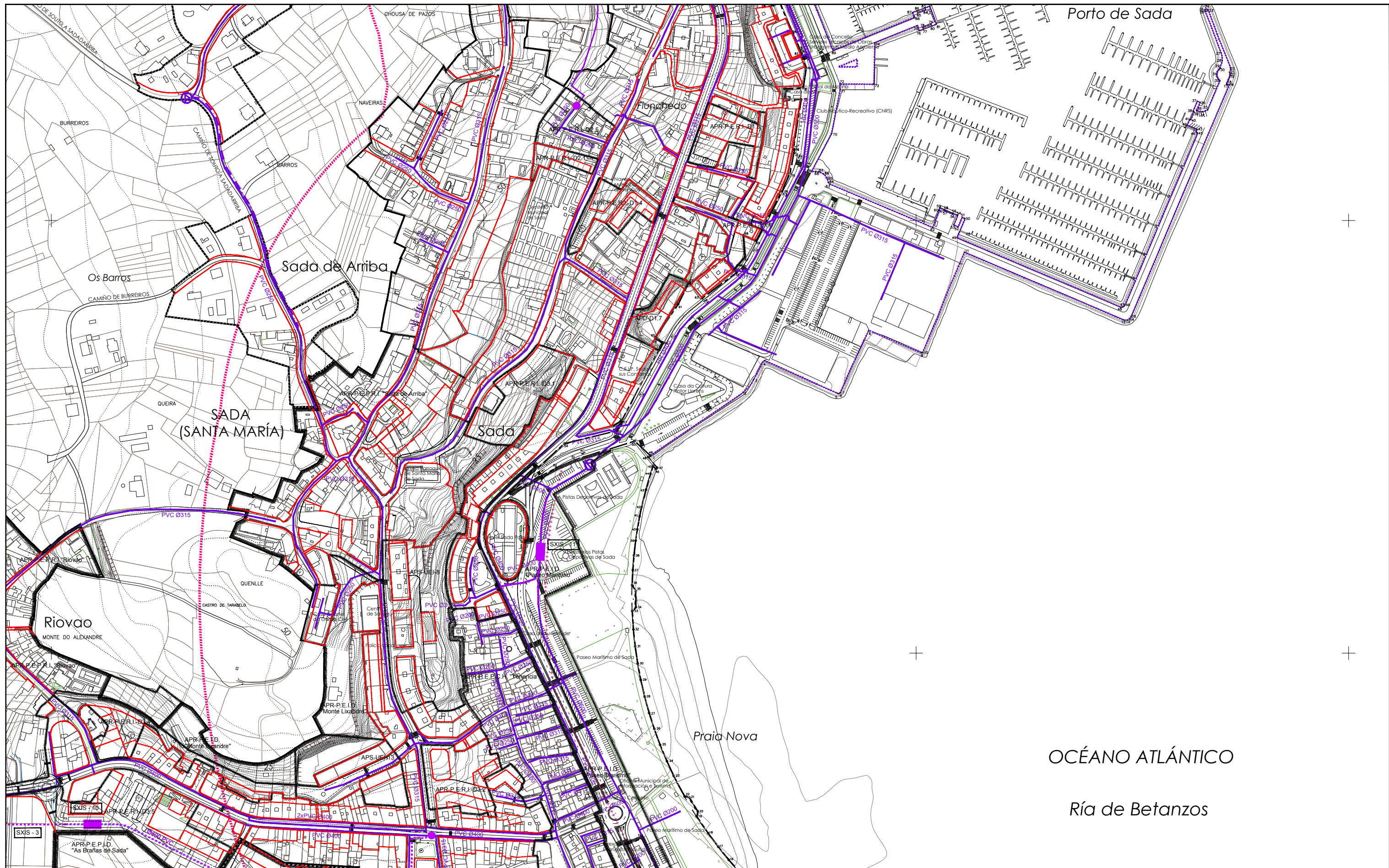
REDE DE SANEAMENTO

CÓDIGO DE PLANO: OD-RS-D3

A1: 1/2.000 A3: 1/4.000

MONTEOLIVA ARQUITECTURA, S.L.

ANGEL L. MONTEOLIVA DÍAZ, ARQUITECTO



DELIMITACIÓNS

- +--- LÍMITE MUNICIPAL
- SOLO URBANO
- SOLO URBANIZABLE
- SOLO DE NÚCLEO RURAL
- DESLINDE DO D.P.M.T.
- +++++ SERVIDUME PROTECCIÓN DE COSTAS
- ZONA DE INFLUENCIA
- D.P.M.T.
- LIÑA DE RIBEIRA

ÁREAS DE PLANEAMENTO

- APR.1 ÁREA DE PLANEAMENTO REMITIDO
 - P.E.R.I. (PLAN ESPECIAL DE REFORMA INTERIOR)
 - P.E.P.R.I. (PLAN ESPECIAL DE PROTECCIÓN E REFORMA INTERIOR)
 - P.E.P.C.H. (PLAN ESPECIAL DE PROTECCIÓN DE CASCO HISTÓRICO)
 - P.E.O.N.R. (PLAN ESPECIAL DE ORDENACIÓN DE NÚCLEO RURAL)
 - P.E.I.D. (PLAN ESPECIAL DE INFRAESTRUTURAS E DOTACIÓNS)
 - P.E.P.I.D. (PLAN ESPECIAL DE PROTECCIÓN, INFRAESTRUTURAS E DOTACIÓNS)
 - P.E.P.O.I.D. (PLAN ESPECIAL DE PROTECCIÓN, ORDENACIÓN, INFRAESTRUTURAS E DOTACIÓNS)
 - P.E.P. (PLAN ESPECIAL DE PROTECCIÓN)
 - P.P. (PLAN PARCIAL EN SECTOR DE SOLO URBANIZABLE)
- APR.2 ÁREA DE PLANEAMENTO SUBSISTENTE
 - S.A.U./P.P. (PLAN PARCIAL)
- APR.3 ÁREA DE PLANEAMENTO DETALLADO

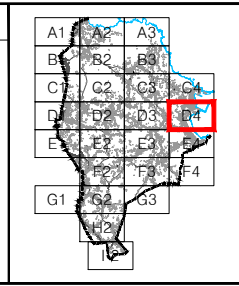
SIMBOLOXÍA

- ALIÑACIÓN
- LIÑA DE FONDO OU RECUMENTO (LIÑA LÍMITE DE EDIFICACIÓN NAS ESTRADAS)
- LIÑA DE SOPORTAL OU PASO EN PLANTA BAIXA
- ACCIÓN DO SISTEMA DE INFRAESTRUTURAS DE SERVIZO

REDE DE SANEAMENTO

- REDE DE SANEAMENTO POR GRAVIDADE
- REDE DE SANEAMENTO POR IMPULSIÓN
- ⊕ BOMBEO
- ⊙ E.D.A.R. (Estación depuradora de augas residuais)
- PVC POLICLORURO DE VINILO
- PE POLIETILENO
- ∅ DIÁMETRO EN mm.

- REDE PROPOSTA
- PUNTO DE CONEXIÓN COA INFRAESTRUTURA EXISTENTE
- TANQUE DE TROBOADA OU REGULADOR



PLAN XERAL DE ORDENACIÓN MUNICIPAL

SADA

DOCUMENTO DE APROBACIÓN PROVISIONAL FEBREIRO 2016

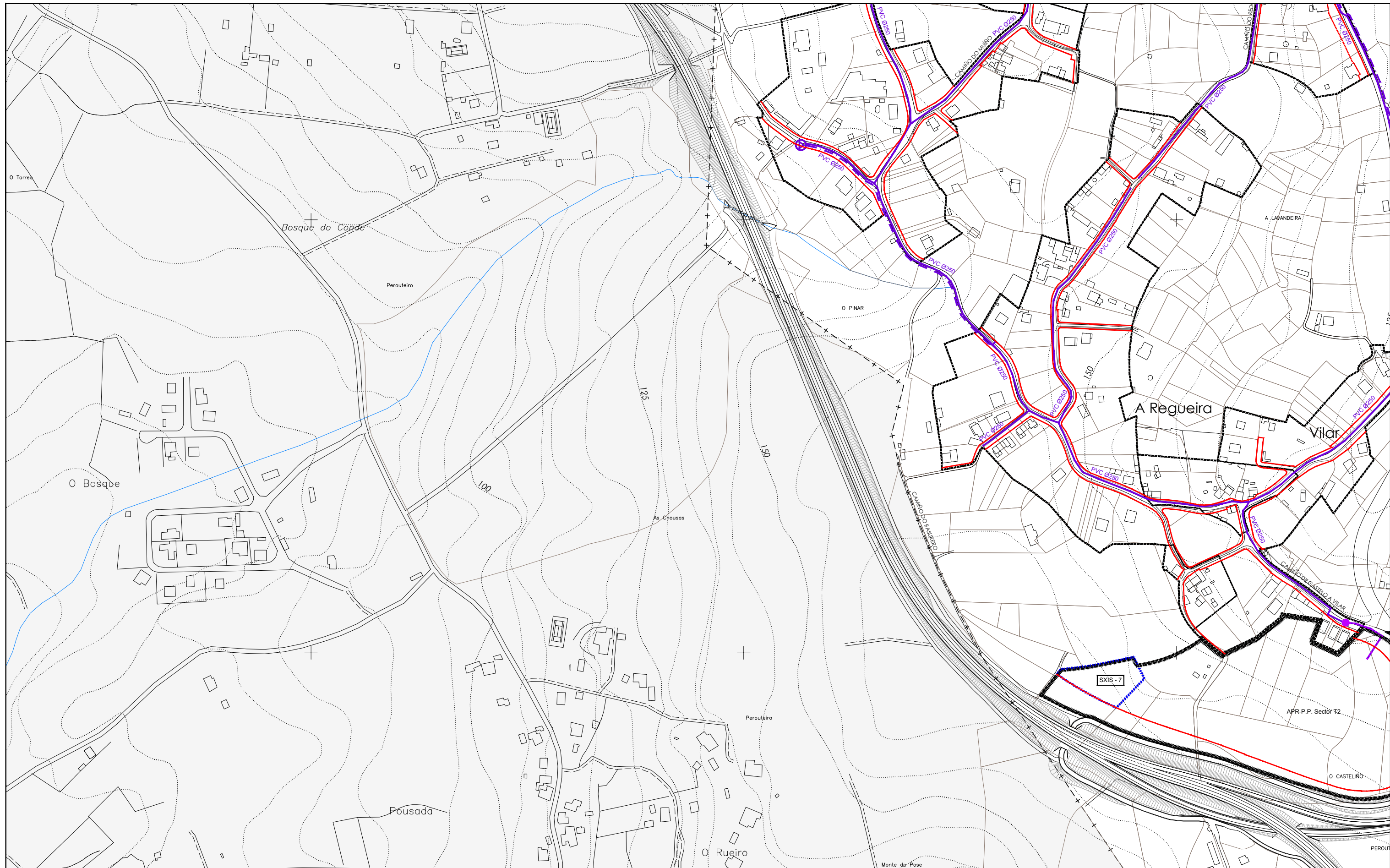
ORDENACIÓN DETALLADA

REDE DE SANEAMENTO

CÓDIGO DE PLANO: OD-RS-D4

A1: 1/2.000 A3: 1/4.000

MONTEOLIVA ARQUITECTURA, S.L.P.
ANGEL L. MONTEOLIVA DÍAZ, ARQUITECTO



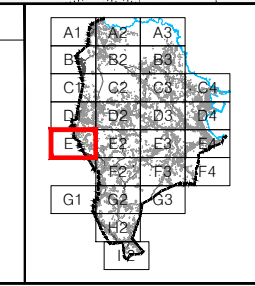
DELIMITACIÓNS	
---+---	LÍMITE MUNICIPAL
-----	SOLO URBANO
-----	SOLO URBANIZABLE
-----	SOLO DE NÚCLEO RURAL
-----	DESLINDE DO D.P.M.T.
+++++	SERVIDUME PROTECCIÓN DE COSTAS
-----	ZONA DE INFLUENCIA
-----	D.P.M.T.
-----	LIÑA DE RIBEIRA

ÁREAS DE PLANEAMENTO	
	ÁREA DE PLANEAMENTO REMITIDO P.E.R.I. (PLAN ESPECIAL DE REFORMA INTERIOR) P.E.P.R.I. (PLAN ESPECIAL DE PROTECCIÓN E REFORMA INTERIOR) P.E.P.C.H. (PLAN ESPECIAL DE PROTECCIÓN DE CASCO HISTÓRICO) P.E.O.N.R. (PLAN ESPECIAL DE ORDENACIÓN DE NÚCLEO RURAL) P.E.I.D. (PLAN ESPECIAL DE INFRAESTRUTURAS E DOTACIÓNS) P.E.P.I.D. (PLAN ESPECIAL DE PROTECCIÓN, INFRAESTRUTURAS E DOTACIÓNS) P.E.P.O.I.D. (PLAN ESPECIAL DE PROTECCIÓN, ORDENACIÓN, INFRAESTRUTURAS E DOTACIÓNS) P.E.P. (PLAN ESPECIAL DE PROTECCIÓN) P.P. (PLAN PARCIAL EN SECTOR DE SOLO URBANIZABLE)
	ÁREA DE PLANEAMENTO SUBSISTENTE S.A.U./P.P. (PLAN PARCIAL)
	ÁREA DE PLANEAMENTO DETALLADO

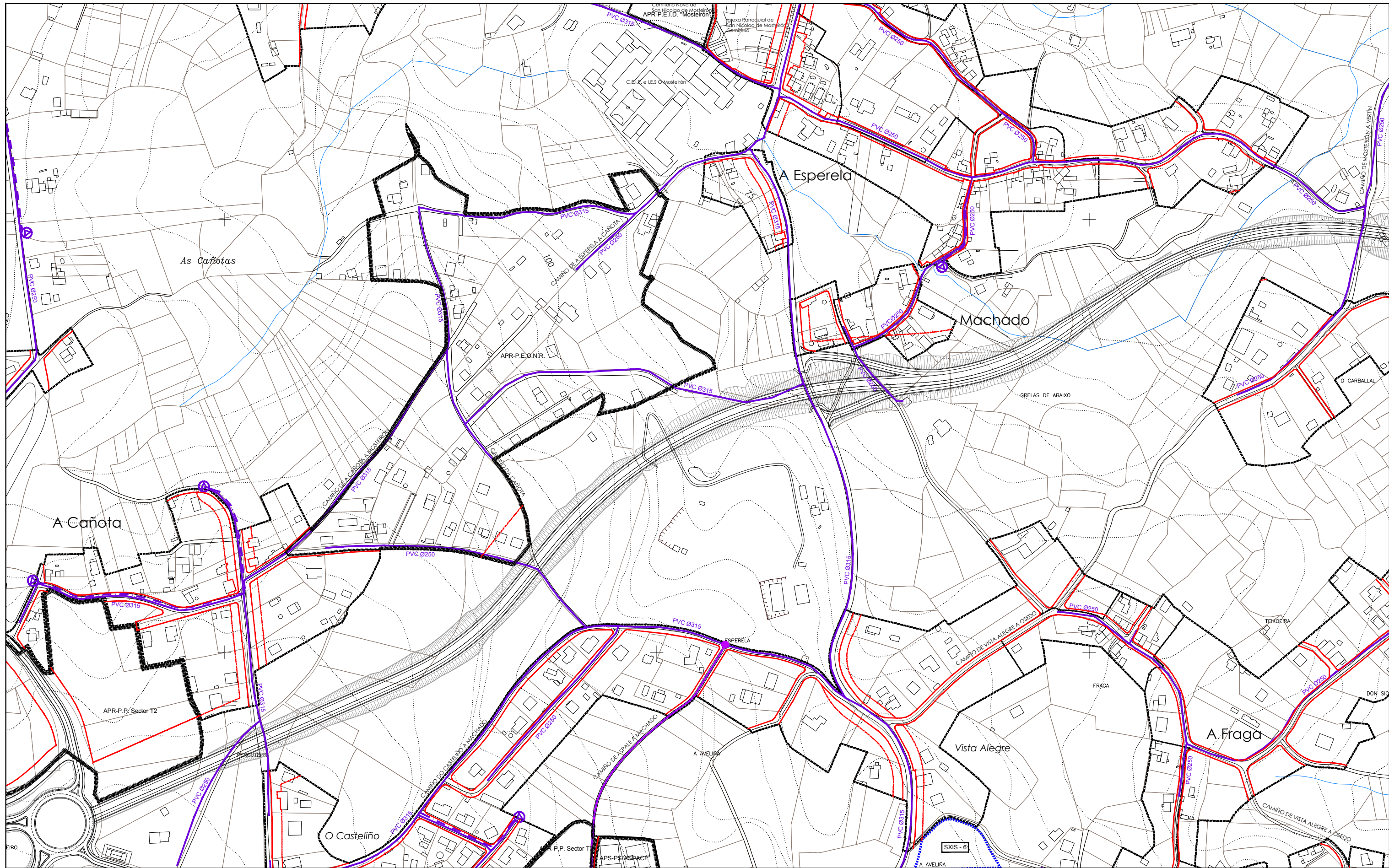
SIMBOLOXÍA	
---	ALÍANCIÓN
---	LIÑA DE FONDO OU RECUMENTO (LIÑA LÍMITE DE EDIFICACIÓN NAS ESTRADAS)
---	LIÑA DE SOPORTAL OU PASO EN PLANTA BAIXA
-----	ACCIÓN DO SISTEMA DE INFRAESTRUTURAS DE SERVIZO

REDE DE SANEAMENTO	
---	REDE DE SANEAMENTO POR GRAVIDADE
---	REDE DE SANEAMENTO POR IMPULSIÓN
	BOMBEO
	E.D.A.R. (Estación depuradora de augas residuais)
	POLICLORURO DE VINILO
	POLIETILENO
	DIÁMETRO EN mm.

---	REDE PROPOSTA
	PUNTO DE CONEXIÓN COA INFRAESTRUTURA EXISTENTE
	TANQUE DE TREBOADA OU REGULADOR



PLAN XERAL DE ORDENACIÓN MUNICIPAL SADA			
DOCUMENTO DE APROBACIÓN PROVISIONAL		FEBREIRO 2016	
		ORDENACIÓN DETALLADA	
REDE DE SANEAMENTO		CÓDIGO DE PLANO: OD-RS-E1	
ANXEL L. MONTEOLIVA DÍAZ, ARQUITECTO		A1: 1/2.000 A3: 1/4.000	



DELIMITACIÓNS

- LÍMITE MUNICIPAL
- SOLO URBANO
- SOLO URBANIZABLE
- SOLO DE NÚCLEO RURAL
- DESLINDE DO D.P.M.T.
- SERVIDUME PROTECCIÓN DE COSTAS
- ZONA DE INFLUENCIA
- D.P.M.T.
- LIÑA DE RIBEIRA

ÁREAS DE PLANEAMENTO

- APR: ÁREA DE PLANEAMENTO REMITIDO
 - P.E.R.I. (PLAN ESPECIAL DE REFORMA INTERIOR)
 - P.E.P.R.I. (PLAN ESPECIAL DE PROTECCIÓN E REFORMA INTERIOR)
 - P.E.P.C.H. (PLAN ESPECIAL DE PROTECCIÓN DE CASCO HISTÓRICO)
 - P.E.O.N.R. (PLAN ESPECIAL DE ORDENACIÓN DE NÚCLEO RURAL)
 - P.E.I.D. (PLAN ESPECIAL DE INFRAESTRUTURAS E DOTACIÓNS)
 - P.E.P.I.D. (PLAN ESPECIAL DE PROTECCIÓN, INFRAESTRUTURAS E DOTACIÓNS)
 - P.E.P.O.I.D. (PLAN ESPECIAL DE PROTECCIÓN, ORDENACIÓN, INFRAESTRUTURAS E DOTACIÓNS)
 - P.P. (PLAN ESPECIAL DE PROTECCIÓN)
 - P.P. (PLAN PARCIAL EN SECTOR DE SOLO URBANIZABLE)
- ASU: ÁREA DE PLANEAMENTO SUBSISTENTE
 - S.A.U./P.P. (PLAN PARCIAL)
- APD: ÁREA DE PLANEAMENTO DETALLADO

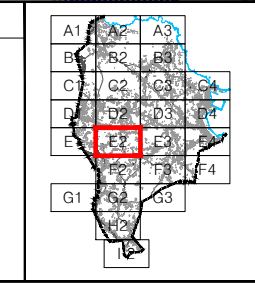
SIMBOLOXÍA

- ALIÁNÇÃO
- LIÑA DE FONDO OU RECUMENTO (LIÑA LÍMITE DE EDIFICACIÓN NAS ESTRADAS)
- LIÑA DE SOPORTAL OU PASO EN PLANTA BAIXA
- ACCIÓN DO SISTEMA DE INFRAESTRUTURAS DE SERVIZO

REDE DE SANEAMENTO

- REDE DE SANEAMENTO POR GRAVIDADE
- REDE DE SANEAMENTO POR IMPULSIÓN
- BOMBEO
- E.D.A.R. (Estación depuradora de augas residuais)
- PVC (POLICLORURO DE VINILO)
- PE (POLIETILENO)
- Ø (DIÁMETRO EN mm.)

- REDE PROPOSTA
- PUNTO DE CONEXIÓN COA INFRAESTRUTURA EXISTENTE
- TANQUE DE TREBOADA OU REGULADOR



PLAN XERAL DE ORDENACIÓN MUNICIPAL

SADA

DOCUMENTO DE APROBACIÓN PROVISIONAL FEBREIRO 2016

ORDENACIÓN DETALLADA

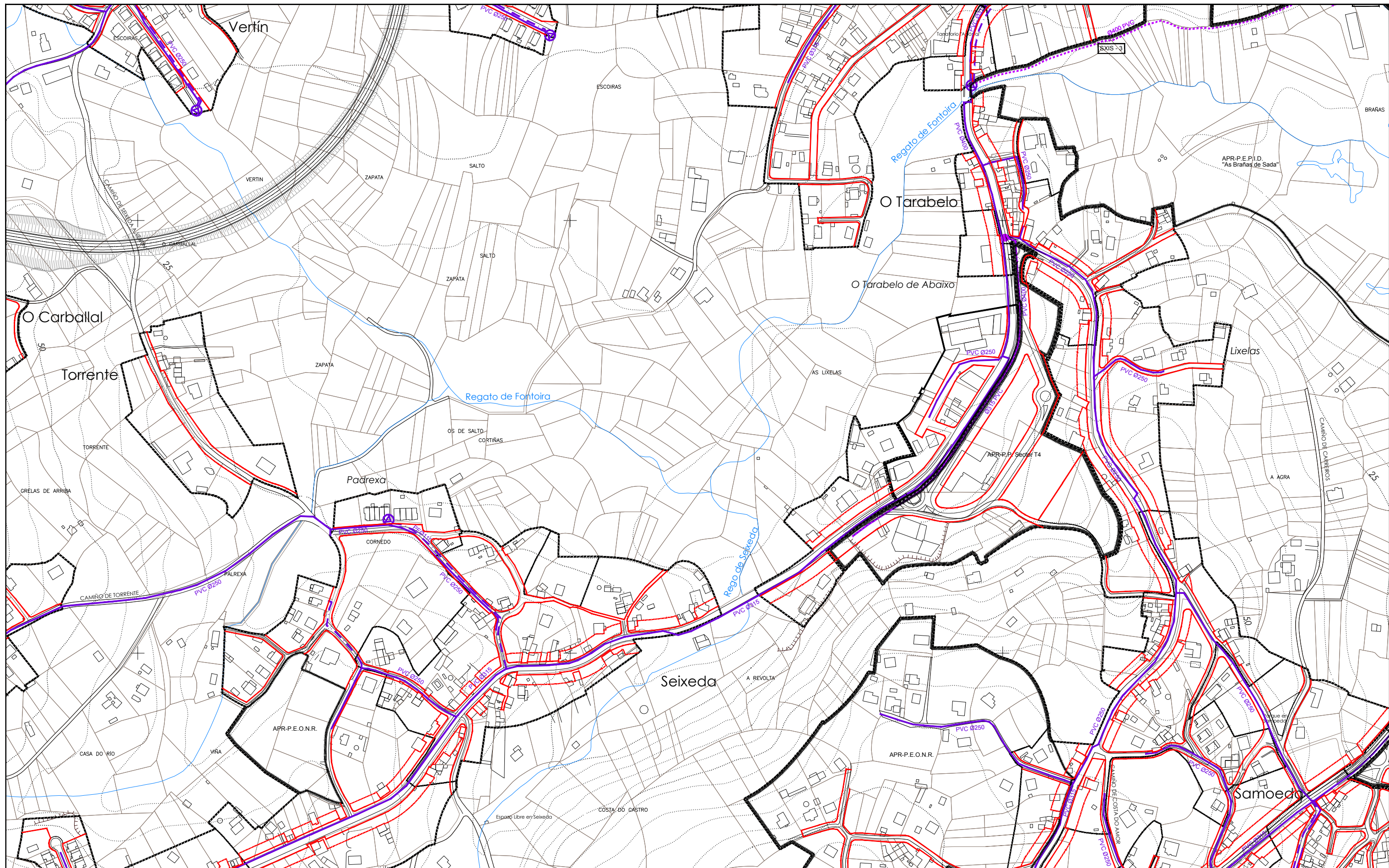
REDE DE SANEAMENTO

CÓDIGO DE PLANO: OD-RS-E2

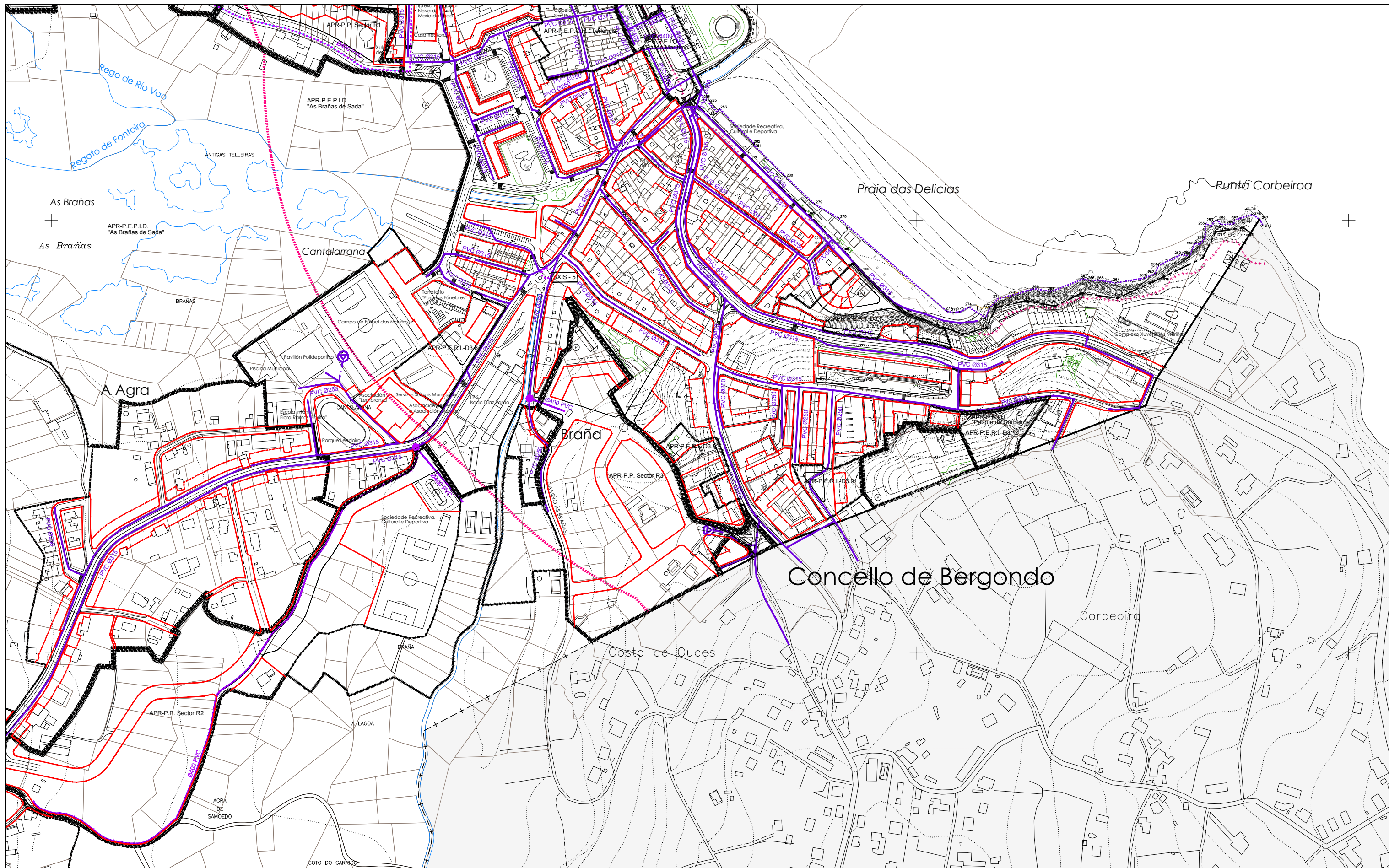
A1: 1/2.000 A3: 1/4.000

MONTEOLIVA ARQUITECTURA, S.L.P.

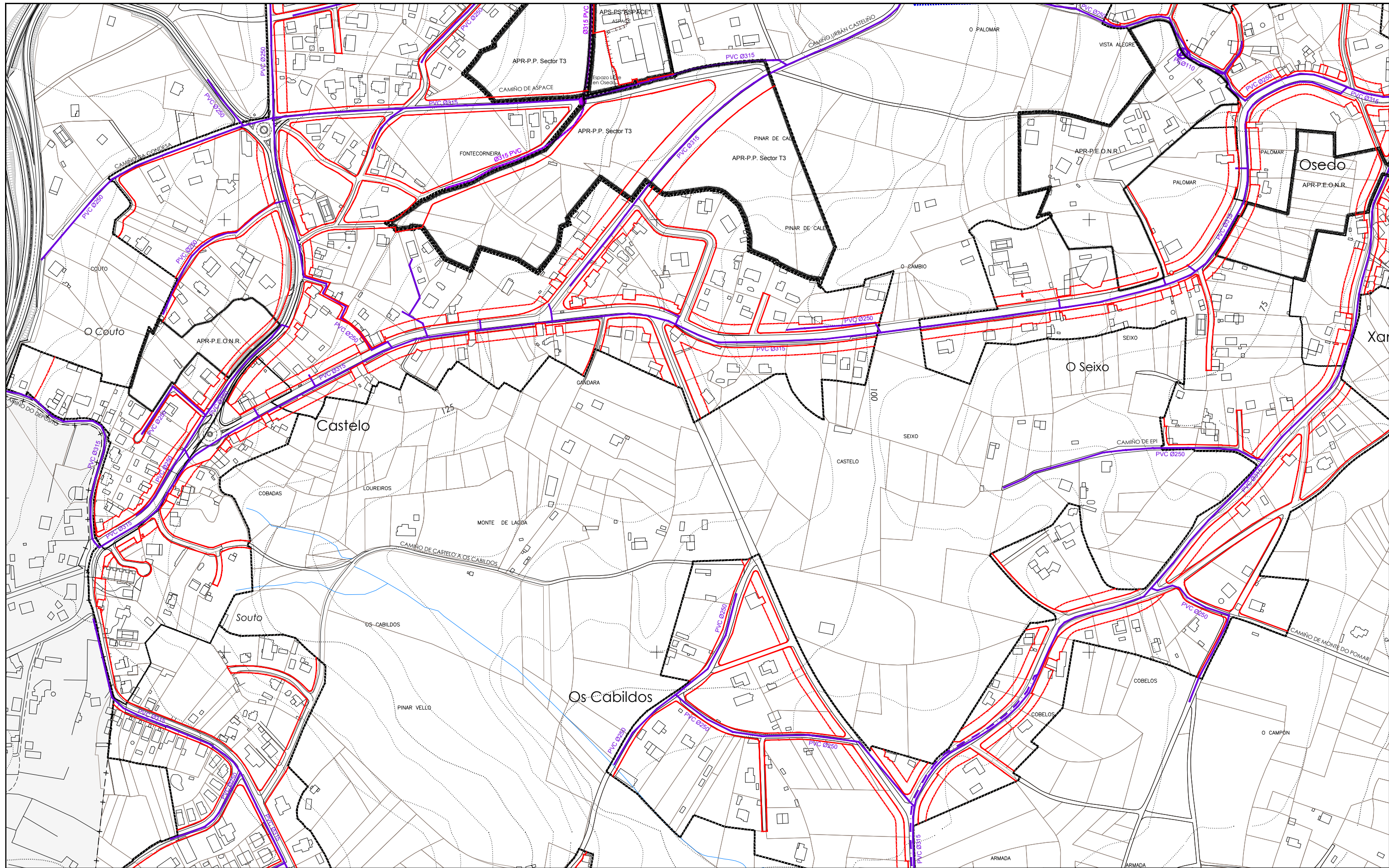
ANGEL L. MONTEOLIVA DÍAZ, ARQUITECTO



DELIMITACIÓN	ÁREAS DE PLANEAMENTO	SIMBOLOXÍA	REDE DE SANEAMENTO			
<ul style="list-style-type: none"> ---+--- LÍMITE MUNICIPAL ----- SOLO URBANO ----- SOLO URBANIZABLE ----- SOLO DE NÚCLEO RURAL ----- DESLINDE DO D.P.M.T. +++++ SERVIDUME PROTECCIÓN DE COSTAS ----- ZONA DE INFLUENCIA ----- D.P.M.T. ----- LIÑA DE RIBEIRA 	<ul style="list-style-type: none"> APR. ÁREA DE PLANEAMENTO REMITIDO <ul style="list-style-type: none"> P.E.R.I. (PLAN ESPECIAL DE REFORMA INTERIOR) P.E.P.R.I. (PLAN ESPECIAL DE PROTECCIÓN E REFORMA INTERIOR) P.E.P.C.H. (PLAN ESPECIAL DE PROTECCIÓN DE CASCO HISTÓRICO) P.E.O.N.R. (PLAN ESPECIAL DE ORDENACIÓN DE NÚCLEO RURAL) P.E.I.D. (PLAN ESPECIAL DE INFRAESTRUTURAS E DOTACIÓN) P.E.P.I.D. (PLAN ESPECIAL DE PROTECCIÓN, INFRAESTRUTURAS E DOTACIÓN) P.E.P.O.I.D. (PLAN ESPECIAL DE PROTECCIÓN, ORDENACIÓN, INFRAESTRUTURAS E DOTACIÓN) P.E.P. (PLAN ESPECIAL DE PROTECCIÓN) P.P. (PLAN PARCIAL EN SECTOR DE SOLO URBANIZABLE) AS. ÁREA DE PLANEAMENTO SUBSISTENTE <ul style="list-style-type: none"> S.A.U./P.P. (PLAN PARCIAL) AD. ÁREA DE PLANEAMENTO DETALLADO 	<ul style="list-style-type: none"> — ALIÑACIÓN — LIÑA DE FONDO OU RECUMENTO (LIÑA LÍMITE DE EDIFICACIÓN NAS ESTRADAS) — LIÑA DE SOPORTAL OU PASO EN PLANTA BAIXA ----- ACCIÓN DO SISTEMA DE INFRAESTRUTURAS DE SERVIZO 	<ul style="list-style-type: none"> — REDE DE SANEAMENTO POR GRAVIDADE — REDE DE SANEAMENTO POR IMPULSIÓN ⊕ BOMBEO ⊙ E.D.A.R. (Estación depuradora de augas residuais) PVC POLICLORURO DE VINILO PE POLIETILENO ∅ DIÁMETRO EN mm. 	<ul style="list-style-type: none"> ----- REDE PROPOSTA ● PUNTO DE CONEXIÓN COA INFRAESTRUTURA EXISTENTE ■ TANQUE DE TREBOADA OU REGULADOR 		<p>PLAN XERAL DE ORDENACIÓN MUNICIPAL</p> <p>SADA</p> <p>DOCUMENTO DE APROBACIÓN PROVISIONAL FEBREIRO 2016</p> <p>ORDENACIÓN DETALLADA</p> <p>REDE DE SANEAMENTO</p> <p>CÓDIGO DE PLANO: OD-RS-E3</p> <p>A1: 1/2.000 A3: 1/4.000</p>



DELIMITACIÓNS	ÁREAS DE PLANEAMENTO	SIMBOLOXÍA	REDE DE SANEAMENTO			
<ul style="list-style-type: none"> ---+--- LÍMITE MUNICIPAL ----- SOLO URBANO ----- SOLO URBANIZABLE ----- SOLO DE NÚCLEO RURAL DESLINDE DO D.P.M.T. +++++ SERVIDUME PROTECCIÓN DE COSTAS ----- ZONA DE INFLUENCIA ----- D.P.M.T. ----- LÍÑA DE RIBEIRA 	<ul style="list-style-type: none"> APR.1 ÁREA DE PLANEAMENTO REMITIDO <ul style="list-style-type: none"> P.E.R.I. (PLAN ESPECIAL DE REFORMA INTERIOR) P.E.P.R.I. (PLAN ESPECIAL DE PROTECCIÓN E REFORMA INTERIOR) P.E.P.C.H. (PLAN ESPECIAL DE PROTECCIÓN DE CASCO HISTÓRICO) P.E.O.N.R. (PLAN ESPECIAL DE ORDENACIÓN DE NÚCLEO RURAL) P.E.I.D. (PLAN ESPECIAL DE INFRAESTRUTURAS E DOTACIÓNS) P.E.P.I.D. (PLAN ESPECIAL DE PROTECCIÓN, INFRAESTRUTURAS E DOTACIÓNS) P.E.P.O.I.D. (PLAN ESPECIAL DE PROTECCIÓN, ORDENACIÓN, INFRAESTRUTURAS E DOTACIÓNS) P.P. (PLAN ESPECIAL DE PROTECCIÓN) P.P. (PLAN PARCIAL EN SECTOR DE SOLO URBANIZABLE) APR.2 ÁREA DE PLANEAMENTO SUBSISTENTE <ul style="list-style-type: none"> S.A.U./P.P. (PLAN PARCIAL) APR.3 ÁREA DE PLANEAMENTO DETALLADO 	<ul style="list-style-type: none"> — ALIÑACIÓN — LÍÑA DE FONDO OU RECUMENTO (LÍÑA LÍMITE DE EDIFICACIÓN NAS ESTRADAS) — LÍÑA DE SOPORTAL OU PASO EN PLANTA BAIXA — ACCIÓN DO SISTEMA DE INFRAESTRUTURAS DE SERVIZO 	<ul style="list-style-type: none"> — REDE DE SANEAMENTO POR GRAVIDADE — REDE DE SANEAMENTO POR IMPULSIÓN ⊕ BOMBEO ⊙ E.D.A.R. (Estación depuradora de augas residuais) PVC POLICLORURO DE VINILO PE POLIETILENO ∅ DIÁMETRO EN mm. 	<ul style="list-style-type: none"> ----- REDE PROPOSTA ● PUNTO DE CONEXIÓN COA INFRAESTRUTURA EXISTENTE ■ TANQUE DE TROBOADA OU REGULADOR 		<p>PLAN XERAL DE ORDENACIÓN MUNICIPAL</p> <p>SADA</p> <p>DOCUMENTO DE APROBACIÓN PROVISIONAL FEBREIRO 2016</p> <p>ORDENACIÓN DETALLADA</p> <p>REDE DE SANEAMENTO</p> <p>CÓDIGO DE PLANO: OD-RS-E4</p> <p>A1: 1/2.000 A3: 1/4.000</p>



DELIMITACIÓNS

- - - LÍMITE MUNICIPAL
- SOLO URBANO
- SOLO URBANIZABLE
- SOLO DE NÚCLEO RURAL
- DESLINDE DO D.P.M.T.
- SERVIDUME PROTECCIÓN DE COSTAS
- ZONA DE INFLUENCIA
- D.P.M.T.
- LÍÑA DE RIBEIRA

ÁREAS DE PLANEAMENTO

- APR: ÁREA DE PLANEAMENTO REMITIDO
 - P.E.R.I. (PLAN ESPECIAL DE REFORMA INTERIOR)
 - P.E.P.R.I. (PLAN ESPECIAL DE PROTECCIÓN E REFORMA INTERIOR)
 - P.E.P.C.H. (PLAN ESPECIAL DE PROTECCIÓN DE CASCO HISTÓRICO)
 - P.E.O.N.R. (PLAN ESPECIAL DE ORDENACIÓN DE NÚCLEO RURAL)
 - P.E.I.D. (PLAN ESPECIAL DE INFRAESTRUTURAS E DOTACIÓNS)
 - P.E.P.I.D. (PLAN ESPECIAL DE PROTECCIÓN, INFRAESTRUTURAS E DOTACIÓNS)
 - P.E.P.O.I.D. (PLAN ESPECIAL DE PROTECCIÓN, ORDENACIÓN, INFRAESTRUTURAS E DOTACIÓNS)
 - P.E.P. (PLAN ESPECIAL DE PROTECCIÓN)
 - P.P. (PLAN PARCIAL EN SECTOR DE SOLO URBANIZABLE)
- ASU: ÁREA DE PLANEAMENTO SUBSISTENTE
 - S.A.U./P.P. (PLAN PARCIAL)
- APD: ÁREA DE PLANEAMENTO DETALLADO

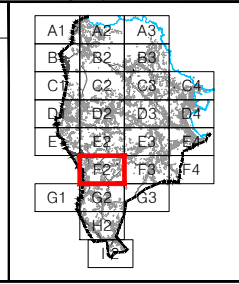
SIMBOLOXÍA

- ALIÁCIÓN
- LÍÑA DE FONDO OU RECUMENTO (LÍÑA LÍMITE DE EDIFICACIÓN NAS ESTRADAS)
- LÍÑA DE SOPORTAL OU PASO EN PLANTA BAIXA
- ACCIÓN DO SISTEMA DE INFRAESTRUTURAS DE SERVIZO

REDE DE SANEAMENTO

- REDE DE SANEAMENTO POR GRAVIDADE
- REDE DE SANEAMENTO POR IMPULSIÓN
- BOMBEO
- E.D.A.R. (Estación depuradora de augas residuais)
- PVC: POLICLORURO DE VINILO
- PE: POLIETILENO
- Ø: DIÁMETRO EN mm.

- REDE PROPOSTA
- PUNTO DE CONEXIÓN COA INFRAESTRUTURA EXISTENTE
- TANQUE DE TREBOADA OU REGULADOR



PLAN XERAL DE ORDENACIÓN MUNICIPAL

SADA

DOCUMENTO DE APROBACIÓN PROVISIONAL FEBREIRO 2016

ORDENACIÓN DETALLADA

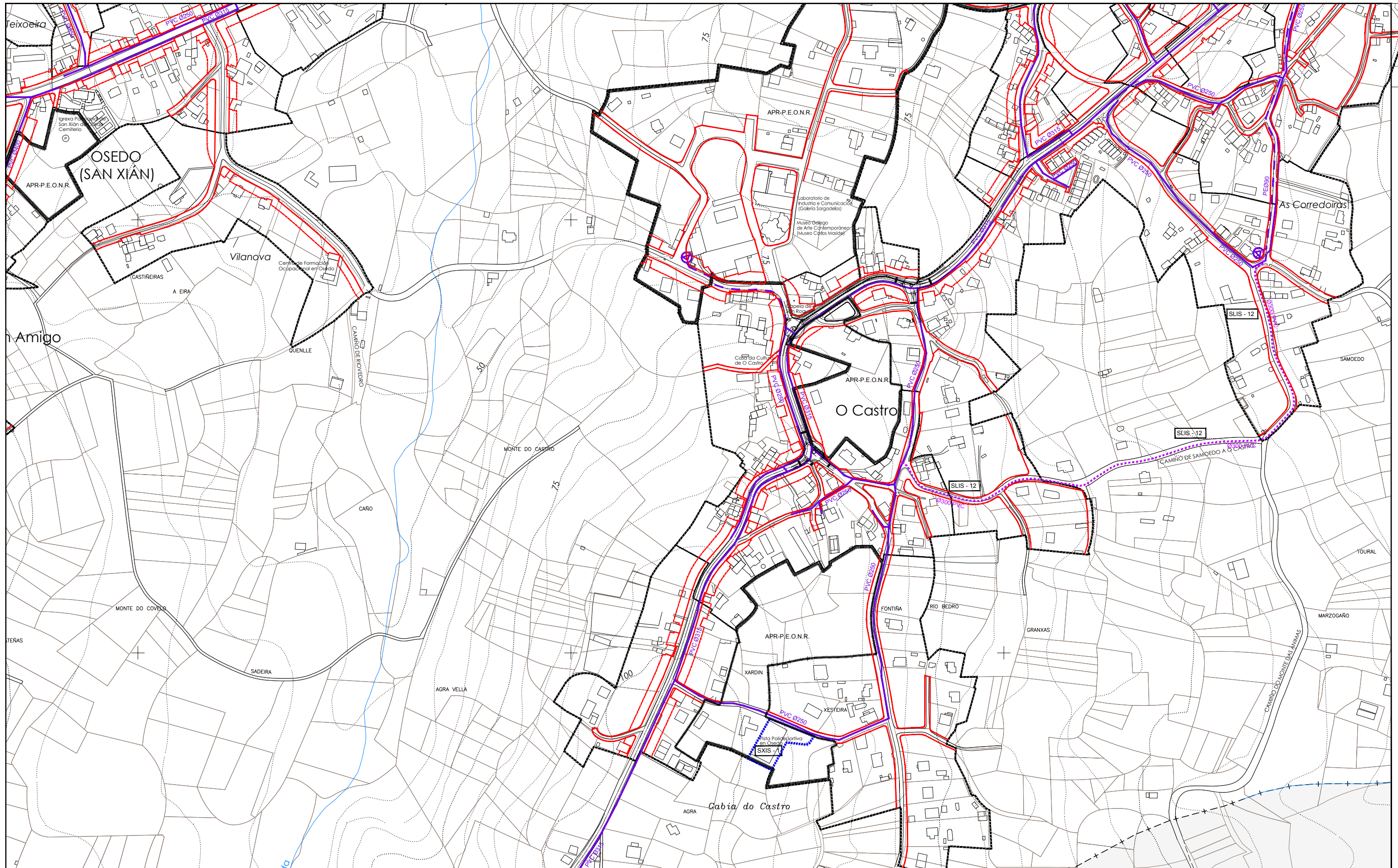
REDE DE SANEAMENTO

CÓDIGO DE PLANO: OD-RS-F2

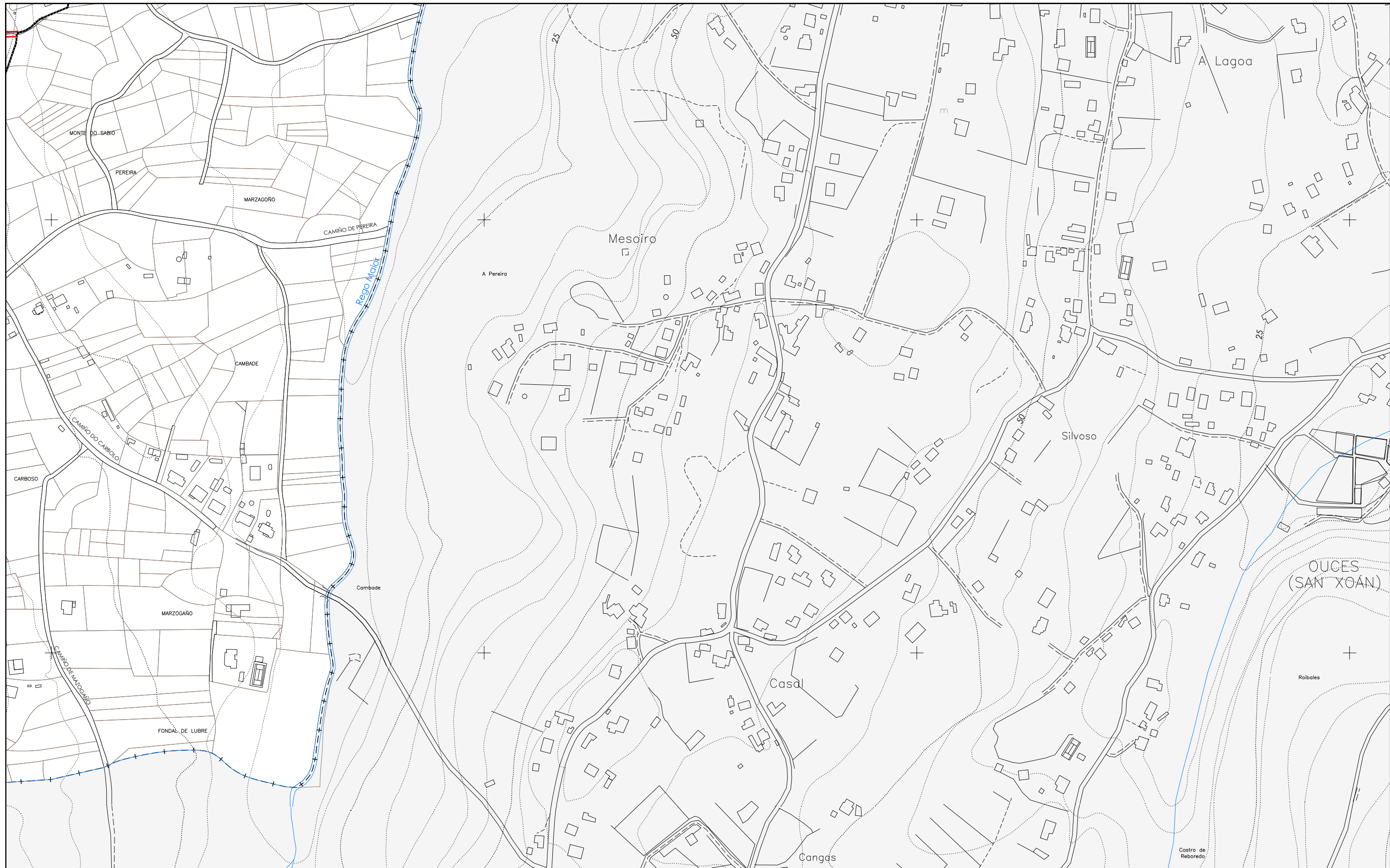
A1: 1/2.000 A3: 1/4.000

MONTEOLIVA ARQUITECTURA, S.L.P.

ANGEL L. MONTEOLIVA DÍAZ, ARQUITECTO



DELIMITACIÓNS	ÁREAS DE PLANEAMENTO	SIMBOLOXÍA	REDE DE SANEAMENTO			
<ul style="list-style-type: none"> --- LÍMITE MUNICIPAL SOLO URBANO SOLO URBANIZABLE SOLO DE NÚCLEO RURAL DESLINDE DO D.P.M.T. SERVITUDE PROTECCIÓN DE COSTAS ZONA DE INFLUENCIA D.P.M.T. LIÑA DE RIBEIRA 	<ul style="list-style-type: none"> APR: ÁREA DE PLANEAMENTO REMITIDO <ul style="list-style-type: none"> P.E.R.I. (PLAN ESPECIAL DE REFORMA INTERIOR) P.E.P.R.I. (PLAN ESPECIAL DE PROTECCIÓN E REFORMA INTERIOR) P.E.P.C.H. (PLAN ESPECIAL DE PROTECCIÓN DE CASCO HISTÓRICO) P.E.O.N.R. (PLAN ESPECIAL DE ORDENACIÓN DE CASCO RURAL) P.E.I.D. (PLAN ESPECIAL DE INFRAESTRUTURAS E DOTACIÓNS) P.E.P.I.D. (PLAN ESPECIAL DE PROTECCIÓN, INFRAESTRUTURAS E DOTACIÓNS) P.E.P.O.I.D. (PLAN ESPECIAL DE PROTECCIÓN, ORDENACIÓN, INFRAESTRUTURAS E DOTACIÓNS) P.E.P. (PLAN ESPECIAL DE PROTECCIÓN) P.P. (PLAN PARCIAL EN SECTOR DE SOLO URBANIZABLE) APD: ÁREA DE PLANEAMENTO SUBSISTENTE <ul style="list-style-type: none"> S.A.U./P.P. (PLAN PARCIAL) APD: ÁREA DE PLANEAMENTO DETALLADO 	<ul style="list-style-type: none"> ALIANCIÓN LIÑA DE FONDO OU RECUMENTO (LIÑA LÍMITE DE EDIFICACIÓN NAS ESTRADAS) LIÑA DE SOPORTAL OU PASO EN PLANTA BAIXA ACCIÓN DO SISTEMA DE INFRAESTRUTURAS DE SERVIZO 	<ul style="list-style-type: none"> REDE DE SANEAMENTO POR GRAVIDADE REDE DE SANEAMENTO POR IMPULSIÓN BOMBEO E.D.A.R. (Estación depuradora de augas residuais) PVC: POLICLORURO DE VINILO PE: POLIETILENO Ø: DIÁMETRO EN mm. 	<ul style="list-style-type: none"> REDE PROPOSTA PUNTO DE CONEXIÓN COA INFRAESTRUTURA EXISTENTE TANQUE DE TREBOADA OU REGULADOR 		<p>PLAN XERAL DE ORDENACIÓN MUNICIPAL</p> <p>SADA</p> <p>DOCUMENTO DE APROBACIÓN PROVISIONAL FEBREIRO 2016</p> <p>ORDENACIÓN DETALLADA</p> <p>REDE DE SANEAMENTO</p> <p>CÓDIGO DE PLANO: OD-RS-F3</p> <p>A1: 1/2.000 A3: 1/4.000</p>



DELIMITACIÓN

- +--- LÍMITE MUNICIPAL
- SOLO URBANO
- SOLO URBANIZABLE
- SOLO DE NÚCLEO RURAL
- DESLINDE DO D.P.M.T.
- +++++ SERVIDUME PROTECCIÓN DE COSTAS
- ZONA DE INFLUENCIA
- D.P.M.T.
- LIÑA DE RIBEIRA

ÁREAS DE PLANEAMENTO

	ÁREA DE PLANEAMENTO REMITIDO P.E.R.I. (PLAN ESPECIAL DE REFORMA INTERIOR) P.E.P.R.I. (PLAN ESPECIAL DE PROTECCIÓN E REFORMA INTERIOR) P.E.P.C.H. (PLAN ESPECIAL DE PROTECCIÓN DE CASCO HISTÓRICO) P.E.O.N.R. (PLAN ESPECIAL DE ORDENACIÓN DE NÚCLEO RURAL) P.E.I.D. (PLAN ESPECIAL DE INFRAESTRUTURAS E DOTACIÓN) P.E.P.I.D. (PLAN ESPECIAL DE PROTECCIÓN, INFRAESTRUTURAS E DOTACIÓN) P.E.P.O.I.D. (PLAN ESPECIAL DE PROTECCIÓN, ORDENACIÓN, INFRAESTRUTURAS E DOTACIÓN) P.P. (PLAN ESPECIAL DE PROTECCIÓN) P.P. (PLAN PARCIAL EN SECTOR DE SOLO URBANIZABLE)
	ÁREA DE PLANEAMENTO SUBSISTENTE S.A.U./P.P. (PLAN PARCIAL)
	ÁREA DE PLANEAMENTO DETALLADO

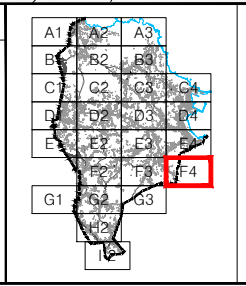
SIMBOLOXÍA

- ALIÑACIÓN
- LIÑA DE FONDO OU RECUMENTO (LIÑA LÍMITE DE EDIFICACIÓN NAS ESTRADAS)
- LIÑA DE SOPORTAL OU PASO EN PLANTA BAIXA
- ACCIÓN DO SISTEMA DE INFRAESTRUTURAS DE SERVIZO

REDE DE SANEAMENTO

- REDE DE SANEAMENTO POR GRAVIDADE
- REDE DE SANEAMENTO POR IMPULSIÓN
- ⊕ BOMBEO
- ⊖ E.D.A.R. (Estación depuradora de augas residuais)
- PVC POLICLORURO DE VINILO
- PE POLIETILENO
- ∅ DIÁMETRO EN mm.

- REDE PROPOSTA
- PUNTO DE CONEXIÓN COA INFRAESTRUTURA EXISTENTE
- TANQUE DE TREBOADA OU REGULADOR



PLAN XERAL DE ORDENACIÓN MUNICIPAL

SADA

DOCUMENTO DE APROBACIÓN PROVISIONAL FEBREIRO 2016

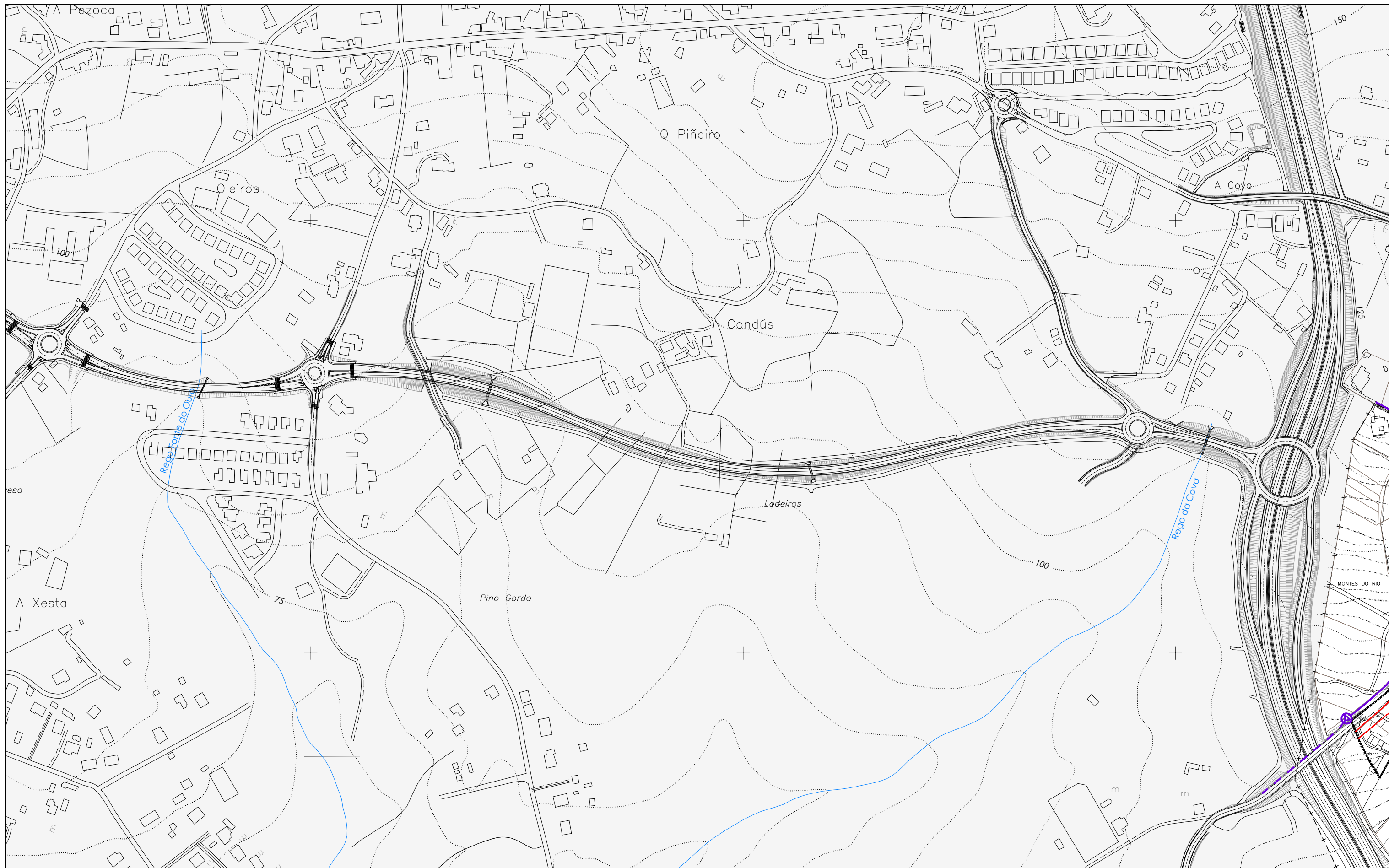
ORDENACIÓN DETALLADA

REDE DE SANEAMENTO

CÓDIGO DE PLANO: **OD-RS-F4**

A1: 1/2.000 A3: 1/4.000

MONTEOLIVA ARQUITECTURA, S.L.P.
ANGEL L. MONTEOLIVA DÍAZ, ARQUITECTO



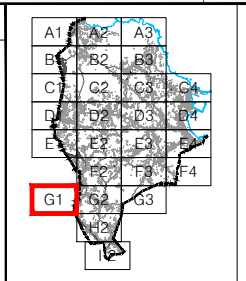
DELIMITACIÓN	
---+---	LÍMITE MUNICIPAL
-----	SOLO URBANO
-----	SOLO URBANIZABLE
-----	SOLO DE NÚCLEO RURAL
-----	DESLINDE DO D.P.M.T.
+++++	SERVIDUME PROTECCIÓN DE COSTAS
-----	ZONA DE INFLUENCIA
-----	D.P.M.T.
-----	LIÑA DE RIBEIRA

ÁREAS DE PLANEAMENTO	
	ÁREA DE PLANEAMENTO REMITIDO P.E.R.I. (PLAN ESPECIAL DE REFORMA INTERIOR) P.E.P.R.I. (PLAN ESPECIAL DE PROTECCIÓN E REFORMA INTERIOR) P.E.P.C.H. (PLAN ESPECIAL DE PROTECCIÓN DE CASCO HISTÓRICO) P.E.O.N.R. (PLAN ESPECIAL DE ORDENACIÓN DE NÚCLEO RURAL) P.E.I.D. (PLAN ESPECIAL DE INFRAESTRUTURAS E DOTACIÓN) P.E.P.I.D. (PLAN ESPECIAL DE PROTECCIÓN, INFRAESTRUTURAS E DOTACIÓN)
	ÁREA DE PLANEAMENTO SUBSISTENTE S.A.U./P.P. (PLAN PARCIAL)
	ÁREA DE PLANEAMENTO DETALLADO

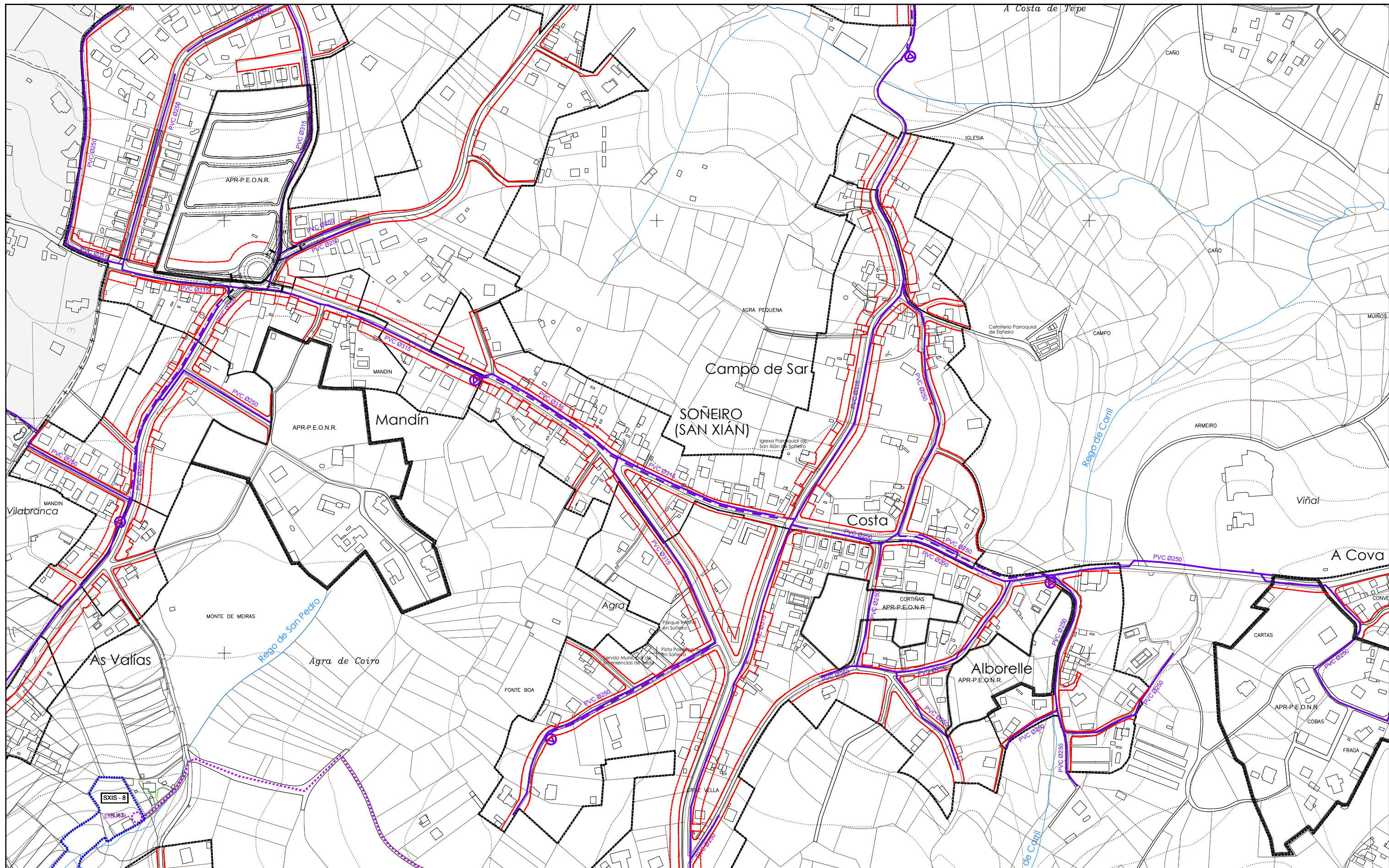
SIMBOLOXÍA	
-----	ALIANCIÓN
-----	LIÑA DE FONDO OU RECUMENTO
-----	LIÑA LÍMITE DE EDIFICACIÓN NAS ESTRADAS
-----	LIÑA DE SOPORTAL OU PASO EN PLANTA BAIXA
-----	ACCIÓN DO SISTEMA DE INFRAESTRUTURAS DE SERVIZO

REDE DE SANEAMENTO	
-----	REDE DE SANEAMENTO POR GRAVIDADE
-----	REDE DE SANEAMENTO POR IMPULSIÓN
	BOMBEO
	E.D.A.R. (Estación depuradora de augas residuais)
	POLICLORURO DE VINILO
	POLIETILENO
	DIÁMETRO EN mm.

-----	REDE PROPOSTA
	PUNTO DE CONEXIÓN COA INFRAESTRUTURA EXISTENTE
	TANQUE DE TREBOADA OU REGULADOR



PLAN XERAL DE ORDENACIÓN MUNICIPAL		SADA		
DOCUMENTO DE APROBACIÓN PROVISIONAL		FEBREIRO 2016		
ORDENACIÓN DETALLADA		CÓDIGO DE PLANO:		
REDE DE SANEAMENTO		OD-RS-G1		
MONTOLIVA ARQUITECTURA, S.L.P.		ANGEL L. MONTEOLIVA DÍAZ, ARQUITECTO		
A1: 1/2.000		A3: 1/4.000		



DELIMITACIÓNS

- +--- LÍMITE MUNICIPAL
- SOLO URBANO
- SOLO URBANIZABLE
- SOLO DE NÚCLEO RURAL
- DESLINDE DO D.P.M.T.
- +++++ SERVIDUME PROTECCIÓN DE COSTAS
- ZONA DE INFLUENCIA
- D.P.M.T.
- LIÑA DE RIBEIRA

ÁREAS DE PLANEAMENTO

- APR. ÁREA DE PLANEAMENTO REMITIDO
 - P.E.R.I. (PLAN ESPECIAL DE REFORMA INTERIOR)
 - P.E.P.R.I. (PLAN ESPECIAL DE PROTECCIÓN E REFORMA INTERIOR)
 - P.E.P.C.H. (PLAN ESPECIAL DE PROTECCIÓN DE CASCO HISTÓRICO)
 - P.E.O.N.R. (PLAN ESPECIAL DE ORDENACIÓN DE NÚCLEO RURAL)
 - P.E.I.D. (PLAN ESPECIAL DE INFRAESTRUTURAS E DOTACIÓNS)
 - P.E.P.I.D. (PLAN ESPECIAL DE PROTECCIÓN, INFRAESTRUTURAS E DOTACIÓNS)
 - P.E.P.O.I.D. (PLAN ESPECIAL DE PROTECCIÓN, ORDENACIÓN, INFRAESTRUTURAS E DOTACIÓNS)
 - P.E.P. (PLAN ESPECIAL DE PROTECCIÓN)
 - P.P. (PLAN PARCIAL EN SECTOR DE SOLO URBANIZABLE)
- ASU. ÁREA DE PLANEAMENTO SUBSISTENTE
 - S.A.U./P.P. (PLAN PARCIAL)
- APD. ÁREA DE PLANEAMENTO DETALLADO

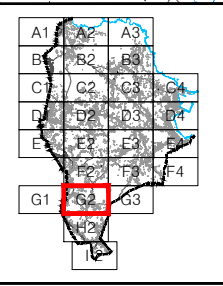
SIMBOLOXÍA

- ALIÑACIÓN
- LIÑA DE FONDO OU RECUMENTO (LIÑA LÍMITE DE EDIFICACIÓN NAS ESTRADAS)
- LIÑA DE SOPORTAL OU PASO EN PLANTA BAIXA
- ACCIÓN DO SISTEMA DE INFRAESTRUTURAS DE SERVIZO

REDE DE SANEAMENTO

- REDE DE SANEAMENTO POR GRAVIDADE
- REDE DE SANEAMENTO POR IMPULSIÓN
- ⊕ BOMBEO
- ⊙ E.D.A.R. (Estación depuradora de augas residuais)
- PVC POLICLORURO DE VINILO
- PE POLIETILENO
- ∅ DIÁMETRO EN mm.

- REDE PROPOSTA
- PUNTO DE CONEXIÓN COA INFRAESTRUTURA EXISTENTE
- TANQUE DE TREBOADA OU REGULADOR



PLAN XERAL DE ORDENACIÓN MUNICIPAL

SADA

DOCUMENTO DE APROBACIÓN PROVISIONAL FEBREIRO 2016

ORDENACIÓN DETALLADA

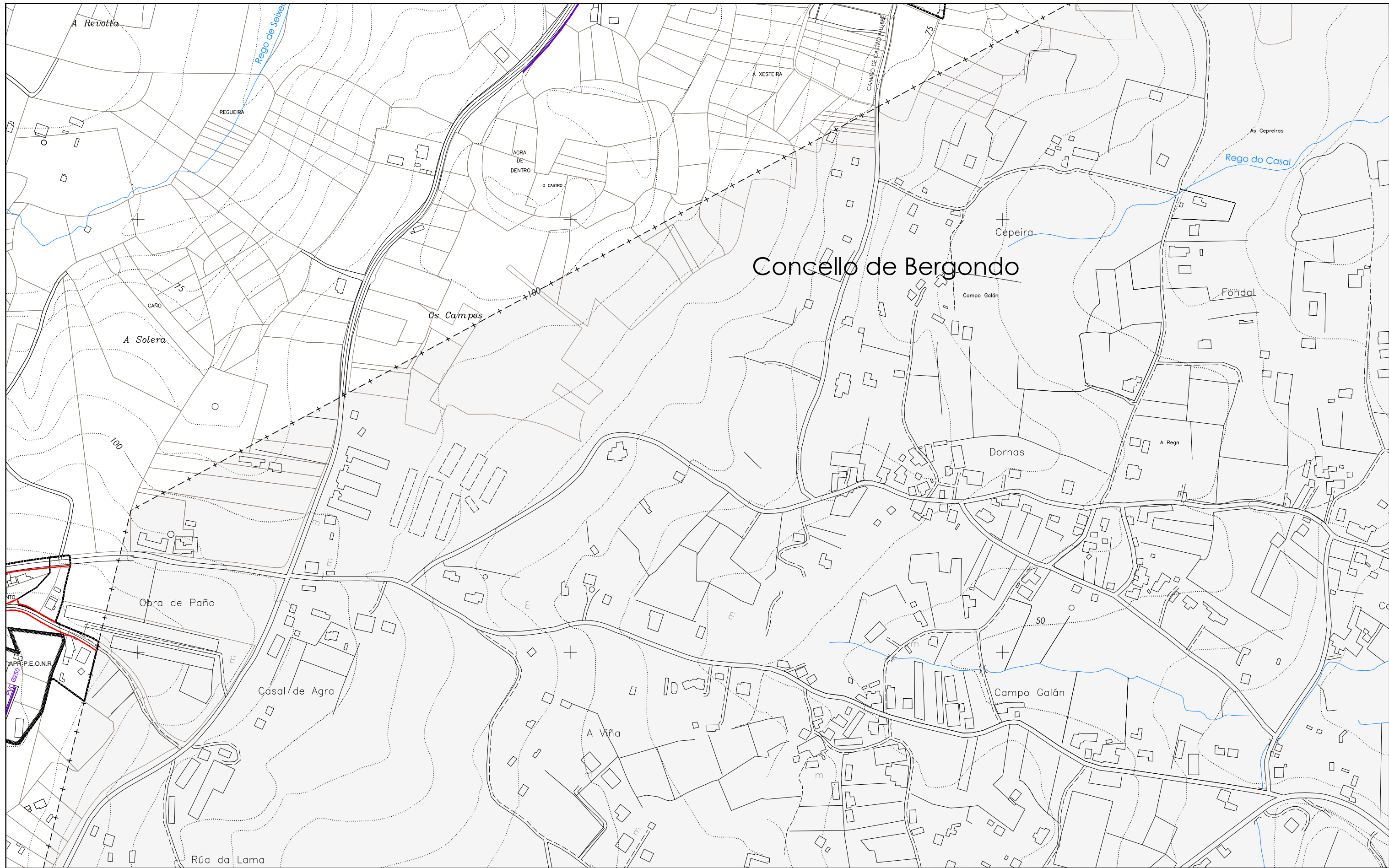
REDE DE SANEAMENTO

CÓDIGO DE PLANO: OD-RS-G2

A1: 1/2.000 A3: 1/4.000

MONTEOLIVA ARQUITECTURA, S.L.

ANGEL L. MONTEOLIVA DÍAZ, ARQUITECTO



Concello de Bergondo

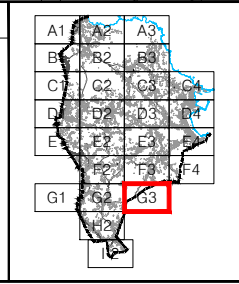
DELIMITACIÓNS	
---+---	LÍMITE MUNICIPAL
-----	SOLO URBANO
-----	SOLO URBANIZABLE
-----	SOLO DE NÚCLEO RURAL
-----	DESLINDE DO D.P.M.T.
-----	SERVIDUME PROTECCIÓN DE COSTAS
-----	ZONA DE INFLUENCIA
-----	D.P.M.T.
-----	LÍÑA DE RIBEIRA

ÁREAS DE PLANEAMENTO	
	ÁREA DE PLANEAMENTO REMITIDO P.E.R.I. (PLAN ESPECIAL DE REFORMA INTERIOR) P.E.P.R.I. (PLAN ESPECIAL DE PROTECCIÓN E REFORMA INTERIOR) P.E.P.C.H. (PLAN ESPECIAL DE PROTECCIÓN DE CARCO HISTÓRICO) P.E.O.N.R. (PLAN ESPECIAL DE ORDENACIÓN DE NÚCLEO RURAL) P.E.I.D. (PLAN ESPECIAL DE INFRAESTRUTURAS E DOTACIÓNS) P.E.P.I.D. (PLAN ESPECIAL DE PROTECCIÓN, INFRAESTRUTURAS E DOTACIÓNS) P.E.P.O.I.D. (PLAN ESPECIAL DE PROTECCIÓN, ORDENACIÓN, INFRAESTRUTURAS E DOTACIÓNS) P.E.P. (PLAN ESPECIAL DE PROTECCIÓN) P.P. (PLAN PARCIAL EN SECTOR DE SOLO URBANIZABLE)
	ÁREA DE PLANEAMENTO SUBSISTENTE S.A.U./P.P. (PLAN PARCIAL)
	ÁREA DE PLANEAMENTO DETALLADO

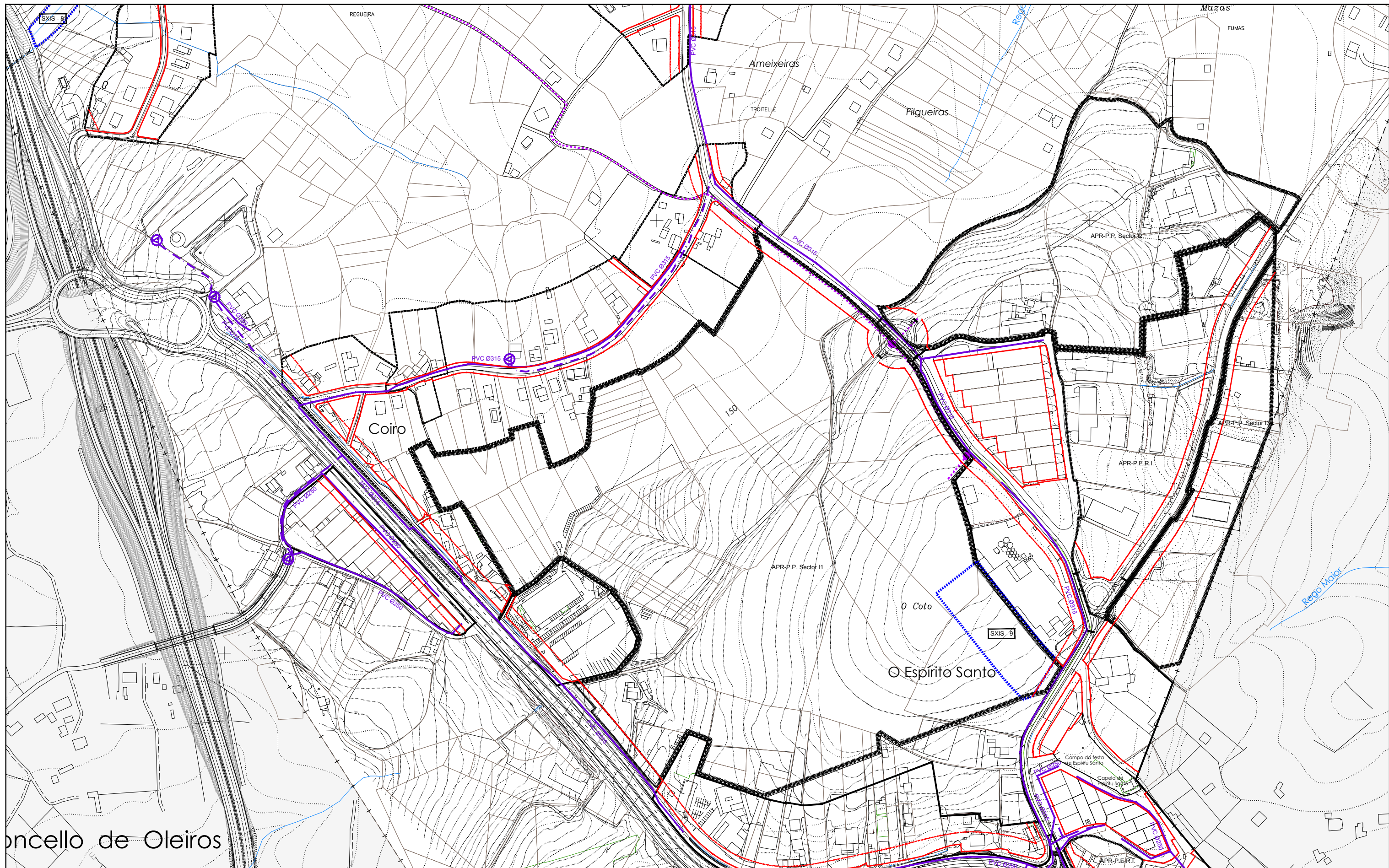
SIMBOLOXÍA	
	ALIANCIÓN
	LÍÑA DE FONDO OU RECUMENTO (LÍÑA LÍMITE DE EDIFICACIÓN NAS ESTRADAS)
	LÍÑA DE SOPORTAL OU PASO EN PLANTA BAIXA
	ACCIÓN DO SISTEMA DE INFRAESTRUTURAS DE SERVIZO

REDE DE SANEAMENTO	
	REDE DE SANEAMENTO POR GRAVIDADE
	REDE DE SANEAMENTO POR IMPULSIÓN
	BOMBEO
	E.D.A.R. (Estación depuradora de augas residuais)
	PVC
	PE
	DIÁMETRO EN mm.

	REDE PROPOSTA
	PUNTO DE CONEXIÓN COA INFRAESTRUTURA EXISTENTE
	TANQUE DE TREBOADA OU REGULADOR



PLAN XERAL DE ORDENACIÓN MUNICIPAL		SADA			
DOCUMENTO DE APROBACIÓN PROVISIONAL		ORDENACIÓN DETALLADA		FEBREIRO 2016	
		REDE DE SANEAMENTO		CÓDIGO DE PLANO: OD-RS-G3	
ANGEL L. MONTEOLIVA DÍAZ, ARQUITECTO				A1: 1/2.000 A3: 1/4.000	



DELIMITACIÓN

- +--- LÍMITE MUNICIPAL
- SOLO URBANO
- SOLO URBANIZABLE
- SOLO DE NÚCLEO RURAL
- DESLINDE DO D.P.M.T.
- +++++ SERVIDUME PROTECCIÓN DE COSTAS
- ZONA DE INFLUENCIA
- D.P.M.T.
- LIÑA DE RIBEIRA

ÁREAS DE PLANEAMENTO

- APR: ÁREA DE PLANEAMENTO REMITIDO
 - P.E.R.I. (PLAN ESPECIAL DE REFORMA INTERIOR)
 - P.E.P.R.I. (PLAN ESPECIAL DE PROTECCIÓN E REFORMA INTERIOR)
 - P.E.P.C.H. (PLAN ESPECIAL DE PROTECCIÓN DE CARCO HISTÓRICO)
 - P.E.O.N.R. (PLAN ESPECIAL DE ORDENACIÓN DE NÚCLEO RURAL)
 - P.E.I.D. (PLAN ESPECIAL DE INFRAESTRUTURAS E DOTACIÓN)
 - P.E.P.I.D. (PLAN ESPECIAL DE PROTECCIÓN, INFRAESTRUTURAS E DOTACIÓN)
 - P.E.P.O.I.D. (PLAN ESPECIAL DE PROTECCIÓN, ORDENACIÓN, INFRAESTRUTURAS E DOTACIÓN)
 - P.P. (PLAN ESPECIAL DE PROTECCIÓN)
 - P.P. (PLAN PARCIAL EN SECTOR DE SOLO URBANIZABLE)
- AP.S: ÁREA DE PLANEAMENTO SUBSISTENTE
 - S.A.U./P.P. (PLAN PARCIAL)
- AP.D: ÁREA DE PLANEAMENTO DETALLADO

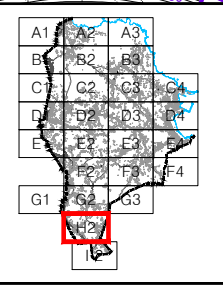
SIMBOLOXÍA

- ALIACIÓN
- LIÑA DE FONDO OU RECUMENTO
- LIÑA LÍMITE DE EDIFICACIÓN NAS ESTRADAS
- LIÑA DE SOPORTAL OU PASO EN PLANTA BAIXA
- ACCIÓN DO SISTEMA DE INFRAESTRUTURAS DE SERVIZO

REDE DE SANEAMENTO

- REDE DE SANEAMENTO POR GRAVIDADE
- REDE DE SANEAMENTO POR IMPULSIÓN
- ⊕ BOMBEO
- ⊙ E.D.A.R. (Estación depuradora de augas residuais)
- PVC POLICLORURO DE VINILO
- PE POLIETILENO
- ∅ DIÁMETRO EN mm.

- REDE PROPOSTA
- PUNTO DE CONEXIÓN COA INFRAESTRUTURA EXISTENTE
- TANQUE DE TREBOADA OU REGULADOR



PLAN XERAL DE ORDENACIÓN MUNICIPAL

SADA

DOCUMENTO DE APROBACIÓN PROVISIONAL FEBREIRO 2016

ORDENACIÓN DETALLADA

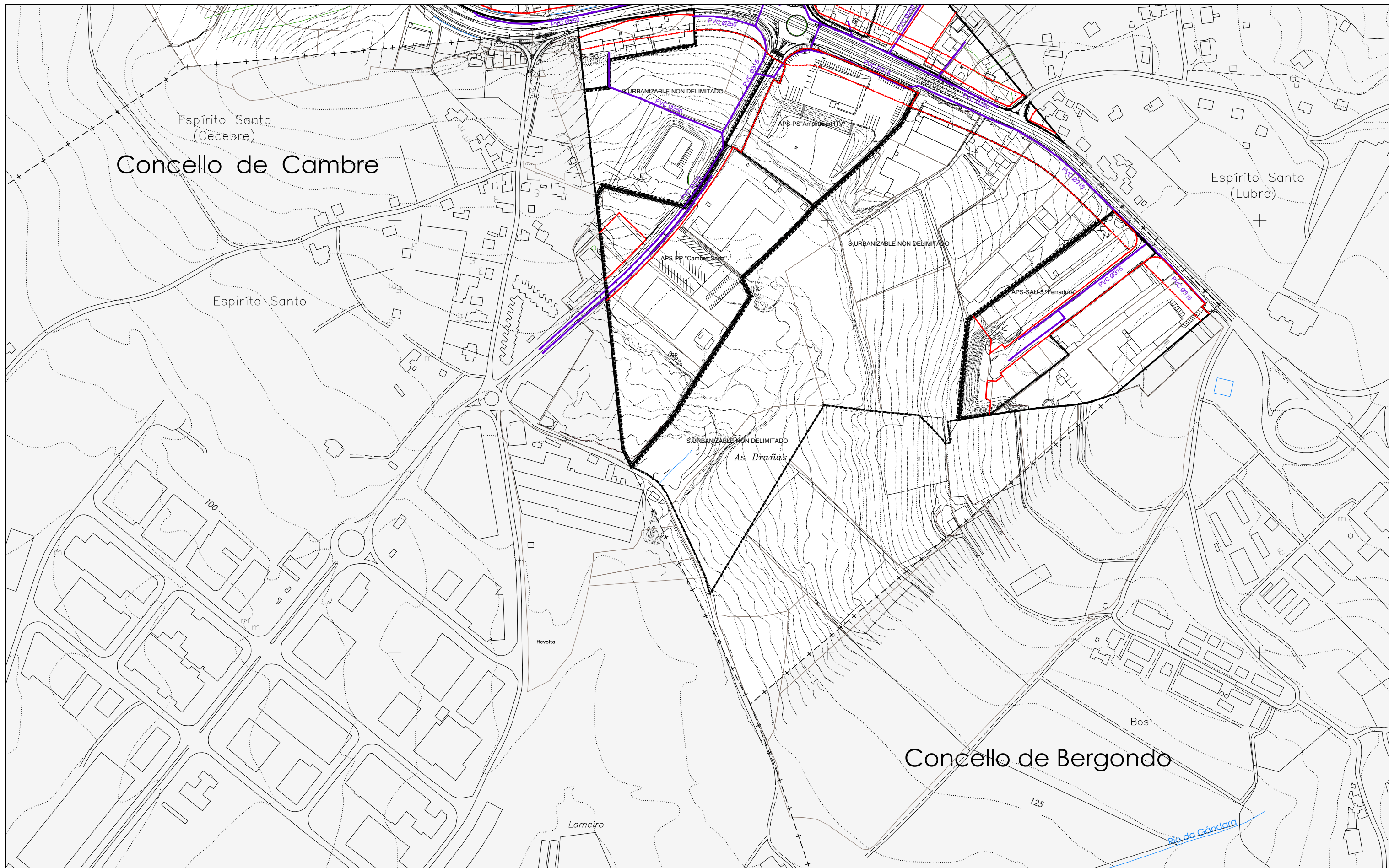
REDE DE SANEAMENTO

CÓDIGO DE PLANO: OD-RS-H2

A1: 1/2.000 A3: 1/4.000

MONTEOLIVA ARQUITECTURA, S.L.P.

ANGEL L. MONTEOLIVA DÍAZ, ARQUITECTO



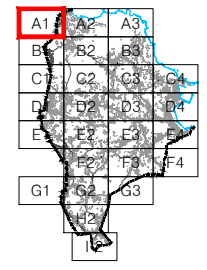
DELIMITACIÓNS	ÁREAS DE PLANEAMENTO	SIMBOLOXÍA	REDE DE SANEAMENTO			
<ul style="list-style-type: none"> ---+--- LÍMITE MUNICIPAL ----- SOLO URBANO ----- SOLO URBANIZABLE ----- SOLO DE NÚCLEO RURAL DESLINDE DO D.P.M.T. +++++ SERVIDUME PROTECCIÓN DE COSTAS ----- ZONA DE INFLUENCIA --- D.P.M.T. ----- LIÑA DE RIBEIRA 	<ul style="list-style-type: none"> AP.R. ÁREA DE PLANEAMENTO REMITIDO <ul style="list-style-type: none"> P.E.R.I. (PLAN ESPECIAL DE REFORMA INTERIOR) P.E.P.R.I. (PLAN ESPECIAL DE PROTECCIÓN E REFORMA INTERIOR) P.E.P.C.H. (PLAN ESPECIAL DE PROTECCIÓN DE CASCO RURAL) P.E.O.N.R. (PLAN ESPECIAL DE ORDENACIÓN DE NÚCLEO RURAL) P.E.I.D. (PLAN ESPECIAL DE INFRAESTRUTURAS E DOTACIÓNS) P.E.P.I.D. (PLAN ESPECIAL DE PROTECCIÓN, INFRAESTRUTURAS E DOTACIÓNS) P.E.P.O.I.D. (PLAN ESPECIAL DE PROTECCIÓN, ORDENACIÓN, INFRAESTRUTURAS E DOTACIÓNS) P.P. (PLAN ESPECIAL DE PROTECCIÓN) P.P. (PLAN PARCIAL EN SECTOR DE SOLO URBANIZABLE) AP.S. ÁREA DE PLANEAMENTO SUBSISTENTE <ul style="list-style-type: none"> S.A.U./P.P. (PLAN PARCIAL) AP.D. ÁREA DE PLANEAMENTO DETALLADO 	<ul style="list-style-type: none"> ----- ALIACIÓN ----- LIÑA DE FONDO OU RECUMENTO ----- LIÑA LÍMITE DE EDIFICACIÓN NAS ESTRADAS) ----- LIÑA DE SOPORTAL OU PASO EN PLANTA BAIXA ----- ACCIÓN DO SISTEMA DE INFRAESTRUTURAS DE SERVIZO 	<ul style="list-style-type: none"> ----- REDE DE SANEAMENTO POR GRAVIDADE ----- REDE DE SANEAMENTO POR IMPULSIÓN ⊙ BOMBEO ⊙ E.D.A.R. (Estación depuradora de augas residuais) PVC POLICLORURO DE VINILO PE POLIETILENO ∅ DIÁMETRO EN mm. 	<ul style="list-style-type: none"> ----- REDE PROPOSTA ● PUNTO DE CONEXIÓN COA INFRAESTRUTURA EXISTENTE ■ TANQUE DE TREBOADA OU REGULADOR 		<p>PLAN XERAL DE ORDENACIÓN MUNICIPAL</p> <p>SADA</p> <p>DOCUMENTO DE APROBACIÓN PROVISIONAL FEBREIRO 2016</p> <p>ORDENACIÓN DETALLADA</p> <p>REDE DE SANEAMENTO</p> <p>CÓDIGO DE PLANO: OD-RS-12</p> <p>A1: 1/2.000 A3: 1/4.000</p>

ORDENACIÓN DETALLADA

OD-RE - REDE DE ELECTRICIDADE E: 1/4000



DELIMITACIÓN	ÁREAS DE PLANEAMENTO	SIMBOLOXÍA	REDE ELÉCTRICA
<ul style="list-style-type: none"> - - - - LIMITE MUNICIPAL SOLO URBANO SOLO URBANIZABLE SOLO DE NÚCLEO RURAL DESLINDE DO D.P.M.T. SERVIDUME PROTECCIÓN DE COSTAS ZONA DE INFLUENCIA D.P.M.T. LIÑA DE RIBEIRA 	<ul style="list-style-type: none"> ÁREA DE PLANEAMENTO REMITIDO <ul style="list-style-type: none"> P.E.R.I. (PLAN ESPECIAL DE REFORMA INTERIOR) P.E.P.R.I. (PLAN ESPECIAL DE PROTECCIÓN E REFORMA INTERIOR) P.E.P.C.H. (PLAN ESPECIAL DE PROTECCIÓN DE CASCO RURAL) P.E.O.N.R. (PLAN ESPECIAL DE ORDENACIÓN DE NÚCLEO RURAL) P.E.I.D. (PLAN ESPECIAL DE INFRAESTRUTURAS E DOTACIÓN) P.E.P.I.D. (PLAN ESPECIAL DE PROTECCIÓN, INFRAESTRUTURAS E DOTACIÓN) P.E.P.O.I.D. (PLAN ESPECIAL DE PROTECCIÓN, ORDENACIÓN, INFRAESTRUTURAS E DOTACIÓN) P.E.P. (PLAN ESPECIAL DE PROTECCIÓN) P.P. (PLAN PARCIAL EN SECTOR DE SOLO URBANIZABLE) ÁREA DE PLANEAMENTO SUBSISTENTE <ul style="list-style-type: none"> S.A.U./P.P. (PLAN PARCIAL) ÁREA DE PLANEAMENTO DETALLADO 	<ul style="list-style-type: none"> ALIANCIÓN LIÑA DE FONDO OU RECUMENTO (LIÑA LÍMITE DE EDIFICACIÓN NAS ESTRADAS) LIÑA DE SOPORTAL OU PASO EN PLANTA BAIXA ACCIÓN DO SISTEMA DE INFRAESTRUTURAS DE SERVIZO 	<ul style="list-style-type: none"> TRANSFORMADOR MATRICULA DO TRANSFORMADOR REDE DE MEDIA TENSIÓN REDE SOTERRADA DE MEDIA TENSIÓN REDE PROPOSTA PUNTO DE CONEXIÓN COA INFRAESTRUTURA EXISTENTE



PLAN XERAL DE ORDENACIÓN MUNICIPAL

SADA

DOCUMENTO DE APROBACIÓN PROVISIONAL

ORDENACIÓN DETALLADA

REDE DE ELECTRICIDADE

MONTEOLIVA ARQUITECTURA, S.L.P.

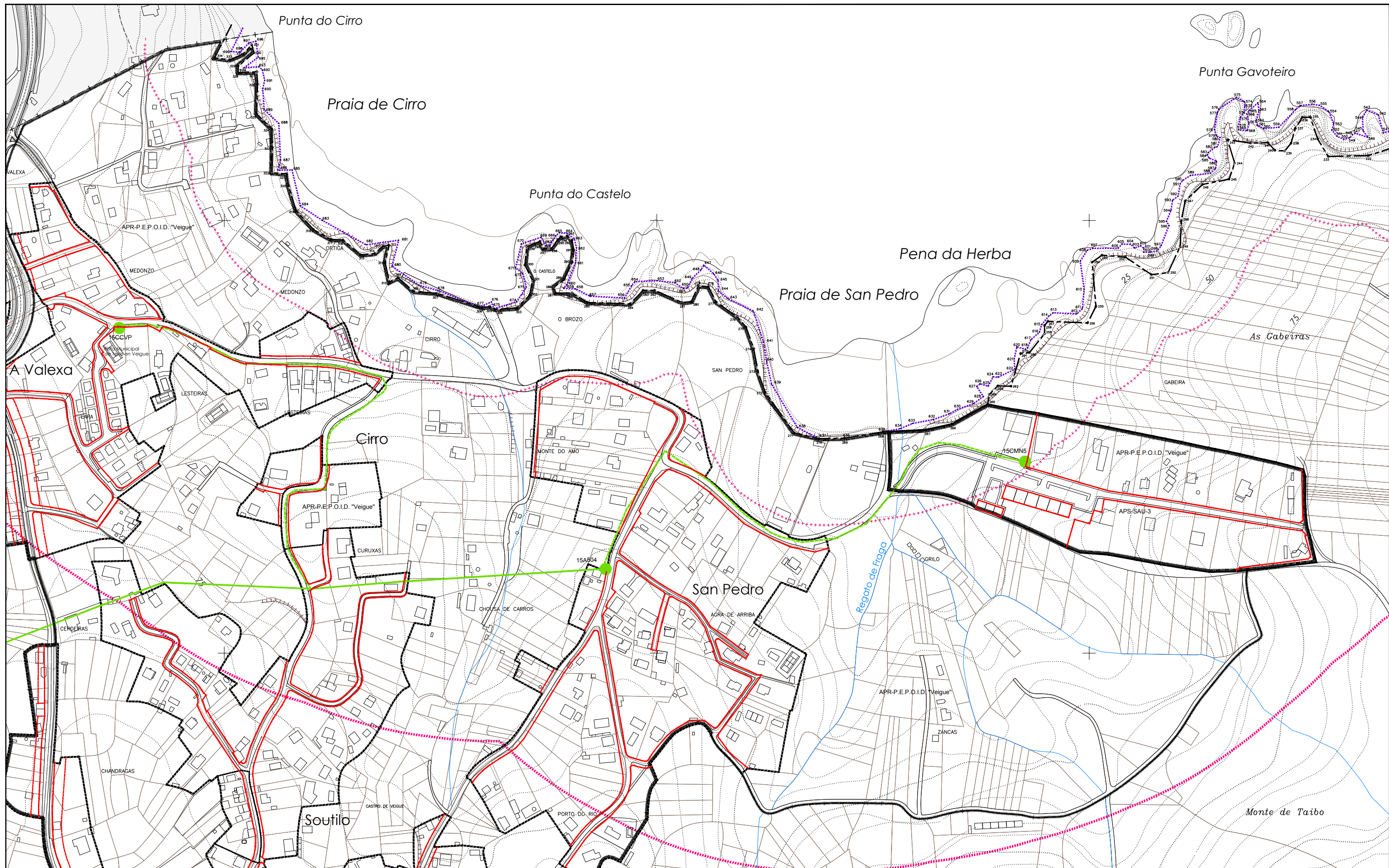
ANGEL L. MONTEOLIVA DÍAZ, ARQUITECTO

FEBREIRO 2016

CÓDIGO DE PLANO:

OD-RE-A1

A1: 1/2.000 A3: 1/4.000

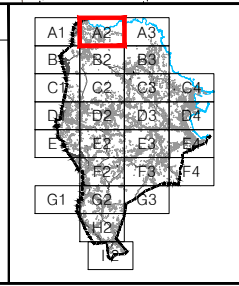


DELIMITACIÓNS	
---+---	LÍMITE MUNICIPAL
-----	SOLO URBANO
-----	SOLO URBANIZABLE
-----	SOLO DE NÚCLEO RURAL
DESLINDE DO D.P.M.T.	
+++++	SERVIDUME PROTECCIÓN DE COSTAS
-----	ZONA DE INFLUENCIA
-----	D.P.M.T.
-----	LIÑA DE RIBEIRA

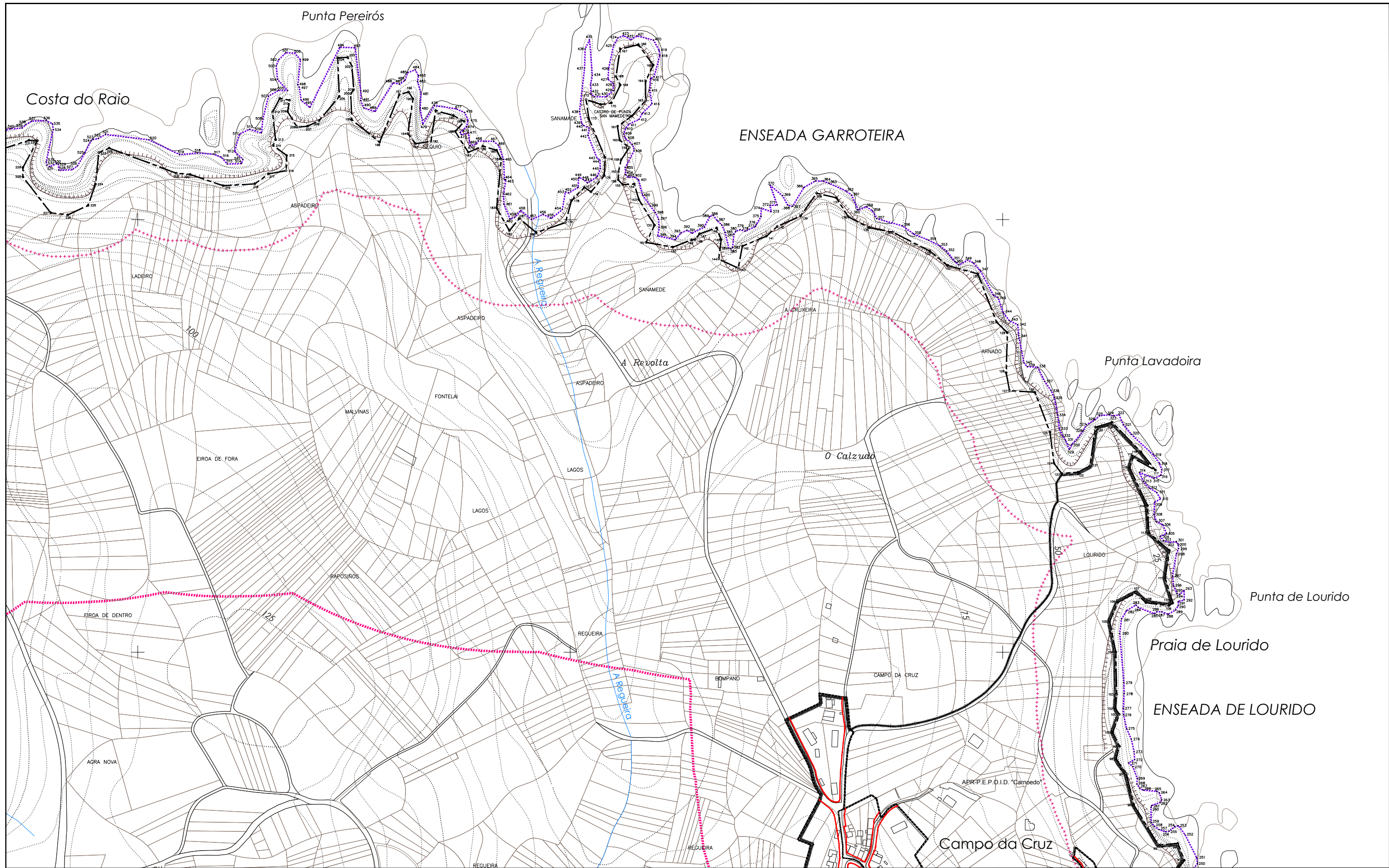
ÁREAS DE PLANEAMENTO	
APR	ÁREA DE PLANEAMENTO REMITIDO
P.E.R.I.	(PLAN ESPECIAL DE REFORMA INTERIOR)
P.E.P.R.I.	(PLAN ESPECIAL DE PROTECCIÓN E REFORMA INTERIOR)
P.E.P.C.H.	(PLAN ESPECIAL DE PROTECCIÓN DE CASCO HISTÓRICO)
P.E.O.N.R.	(PLAN ESPECIAL DE ORDENACIÓN DE NÚCLEO RURAL)
P.E.I.D.	(PLAN ESPECIAL DE INFRAESTRUTURAS E DOTACIÓNS)
P.E.P.I.D.	(PLAN ESPECIAL DE PROTECCIÓN, INFRAESTRUTURAS E DOTACIÓNS)
P.E.P.O.I.D.	(PLAN ESPECIAL DE PROTECCIÓN, ORDENACIÓN, INFRAESTRUTURAS E DOTACIÓNS)
P.P.P.	(PLAN ESPECIAL DE PROTECCIÓN)
P.P.	(PLAN PARCIAL EN SECTOR DE SOLO URBANIZABLE)
ASU	ÁREA DE PLANEAMENTO SUBSISTENTE
S.A.U./P.P.	(PLAN PARCIAL)
APD	ÁREA DE PLANEAMENTO DETALLADO

SIMBOLOXÍA	
---	ALIÑACIÓN
---	LIÑA DE FONDO OU RECUMENTO (LIÑA LÍMITE DE EDIFICACIÓN NAS ESTRADAS)
---	LIÑA DE SOPORTAL OU PASO EN PLANTA BAIXA
-----	ACCIÓN DO SISTEMA DE INFRAESTRUTURAS DE SERVIZO
-----	XERAL LOCAL
-----	-----

REDE ELÉCTRICA	
●	TRANSFORMADOR
15ABDC	MATRÍCULA DO TRANSFORMADOR
---	REDE DE MEDIA TENSIÓN
---	REDE SOTERRADA DE MEDIA TENSIÓN
-----	REDE PROPOSTA
●	PUNTO DE CONEXIÓN COA INFRAESTRUTURA EXISTENTE



PLAN XERAL DE ORDENACIÓN MUNICIPAL		SADA			
DOCUMENTO DE APROBACIÓN PROVISIONAL		FEBREIRO 2016		CÓDIGO DE PLANO: OD-RE-A2	
ORDENACIÓN DETALLADA		REDE DE ELECTRICIDADE		A1: 1/2.000 A3: 1/4.000	
		ANGEL L. MONTEOLIVA DÍAZ, ARQUITECTO			

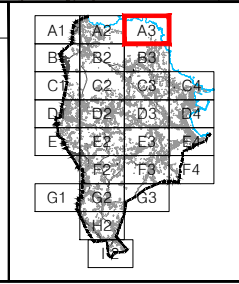


DELIMITACIÓNS	
---+---	LÍMITE MUNICIPAL
-----	SOLO URBANO
-----	SOLO URBANIZABLE
-----	SOLO DE NÚCLEO RURAL
DESLINDE DO D.P.M.T.	
+++++	SERVIZO DE PROTECCIÓN DE COSTAS
-----	ZONA DE INFLUENCIA
-----	D.P.M.T.
-----	LIÑA DE RIBEIRA

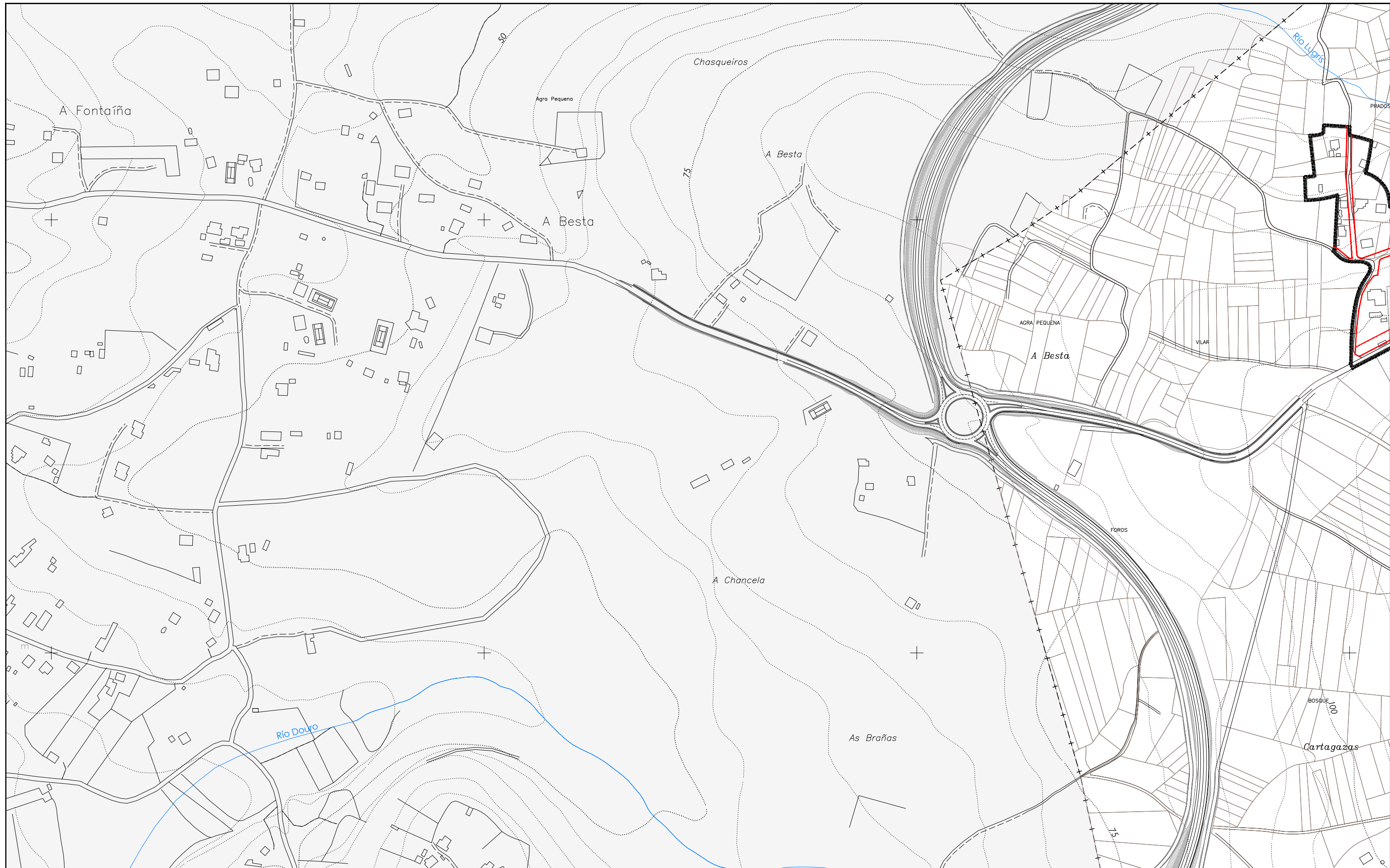
ÁREAS DE PLANEAMENTO	
	ÁREA DE PLANEAMENTO REMITIDO
	P.E.R.I. (PLAN ESPECIAL DE REFORMA INTERIOR)
	P.E.P.R.I. (PLAN ESPECIAL DE PROTECCIÓN E REFORMA INTERIOR)
	P.E.P.C.H. (PLAN ESPECIAL DE PROTECCIÓN DE CASCO HISTÓRICO)
	P.E.O.N.R. (PLAN ESPECIAL DE ORDENACIÓN DE NÚCLEO RURAL)
	P.E.I.D. (PLAN ESPECIAL DE INFRAESTRUTURAS E DOTACIÓNS)
	P.E.P.I.D. (PLAN ESPECIAL DE PROTECCIÓN, INFRAESTRUTURAS E DOTACIÓNS)
	P.E.P.O.I.D. (PLAN ESPECIAL DE PROTECCIÓN, ORDENACIÓN, INFRAESTRUTURAS E DOTACIÓNS)
	P.P.P. (PLAN ESPECIAL DE PROTECCIÓN)
	P.P. (PLAN PARCIAL EN SECTOR DE SOLO URBANIZABLE)
	ÁREA DE PLANEAMENTO SUBSISTENTE
	S.A.U./P.P. (PLAN PARCIAL)
	ÁREA DE PLANEAMENTO DETALLADO

SIMBOLOXÍA	
	ALIANCIÓN
	LIÑA DE FONDO OU RECUMENTO (LIÑA LÍMITE DE EDIFICACIÓN NAS ESTRADAS)
	LIÑA DE SOPORTAL OU PASO EN PLANTA BAIXA
	ACCIÓN DO SISTEMA DE INFRAESTRUTURAS DE SERVIZO

REDE ELÉCTRICA	
	TRANSFORMADOR
	MATRICULA DO TRANSFORMADOR
	REDE DE MEDIA TENSIÓN
	REDE SOTERRADA DE MEDIA TENSIÓN
	REDE PROPOSTA
	PUNTO DE CONEXIÓN COA INFRAESTRUTURA EXISTENTE



PLAN XERAL DE ORDENACIÓN MUNICIPAL		SADA		
DOCUMENTO DE APROBACIÓN PROVISIONAL		FEBREIRO 2016		
ORDENACIÓN DETALLADA		CÓDIGO DE PLANO:		
REDE DE ELECTRICIDADE		OD-RE-A3		
ANGEL L. MONTEOLIVA DÍAZ, ARQUITECTO		A1: 1/2.000 A3: 1/4.000		

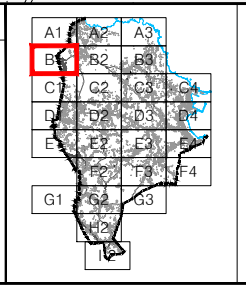


DELIMITACIÓNS	
---+---	LÍMITE MUNICIPAL
-----	SOLO URBANO
-----	SOLO URBANIZABLE
-----	SOLO DE NÚCLEO RURAL
DESLINDE DO D.P.M.T.	
+++++	SERVIDUME PROTECCIÓN DE COSTAS
-----	ZONA DE INFLUENCIA
-----	D.P.M.T.
-----	LIÑA DE RIBEIRA

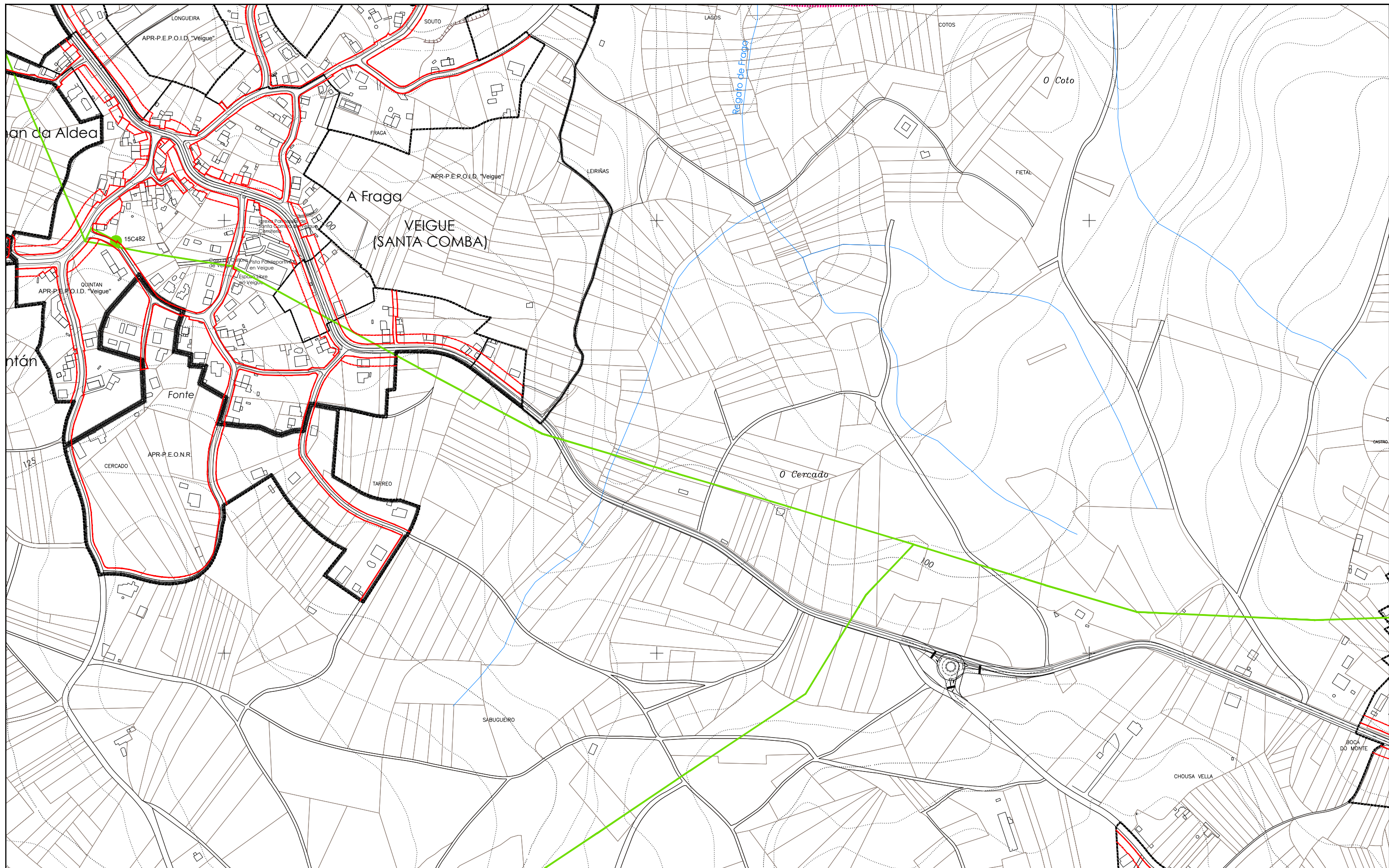
ÁREAS DE PLANEAMENTO	
	ÁREA DE PLANEAMENTO REMITIDO
	P.E.R.I. (PLAN ESPECIAL DE REFORMA INTERIOR)
	P.E.P.R.I. (PLAN ESPECIAL DE PROTECCIÓN E REFORMA INTERIOR)
	P.E.P.C.H. (PLAN ESPECIAL DE PROTECCIÓN DE CASCO HISTÓRICO)
	P.E.O.N.R. (PLAN ESPECIAL DE ORDENACIÓN DE NÚCLEO RURAL)
	P.E.I.D. (PLAN ESPECIAL DE INFRAESTRUTURAS E DOTACIÓNS)
	P.E.P.I.D. (PLAN ESPECIAL DE PROTECCIÓN, INFRAESTRUTURAS E DOTACIÓNS)
	P.E.P.O.I.D. (PLAN ESPECIAL DE PROTECCIÓN, ORDENACIÓN, INFRAESTRUTURAS E DOTACIÓNS)
	P.E.P. (PLAN ESPECIAL DE PROTECCIÓN)
	P.P. (PLAN PARCIAL EN SECTOR DE SOLO URBANIZABLE)
	ÁREA DE PLANEAMENTO SUBSISTENTE
	S.A.U./P.P. (PLAN PARCIAL)
	ÁREA DE PLANEAMENTO DETALLADO

SIMBOLOXÍA	
	ALIANCIÓN
	LIÑA DE FONDO OU RECUMENTO (LIÑA LÍMITE DE EDIFICACIÓN NAS ESTRADAS)
	LIÑA DE SOPORTAL OU PASO EN PLANTA BAIXA
	ACCIÓN DO SISTEMA DE INFRAESTRUTURAS DE SERVIZO
	XERAL LOCAL
	MUNICIPAL

REDE ELÉCTRICA	
	TRANSFORMADOR
15ABDC	MATRICULA DO TRANSFORMADOR
	REDE DE MEDIA TENSIÓN
	REDE SOTERRADA DE MEDIA TENSIÓN
	REDE PROPOSTA
	PUNTO DE CONEXIÓN COA INFRAESTRUTURA EXISTENTE



PLAN XERAL DE ORDENACIÓN MUNICIPAL		SADA			
DOCUMENTO DE APROBACIÓN PROVISIONAL		ORDENACIÓN DETALLADA		FEBREIRO 2016	
		REDE DE ELECTRICIDADE		CÓDIGO DE PLANO: OD-RE-B1	
ANGEL L. MONTEOLIVA DÍAZ, ARQUITECTO				A1: 1/2.000 A3: 1/4.000	

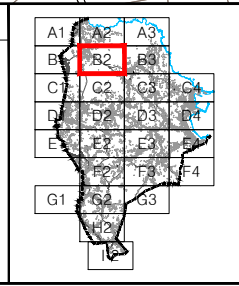


DELIMITACIÓNS	
---+---	LÍMITE MUNICIPAL
-----	SOLO URBANO
-----	SOLO URBANIZABLE
-----	SOLO DE NÚCLEO RURAL
DESLINDE DO D.P.M.T.	
+++++	SERVIDUME PROTECCIÓN DE COSTAS
-----	ZONA DE INFLUENCIA
-----	D.P.M.T.
-----	LIÑA DE RIBEIRA

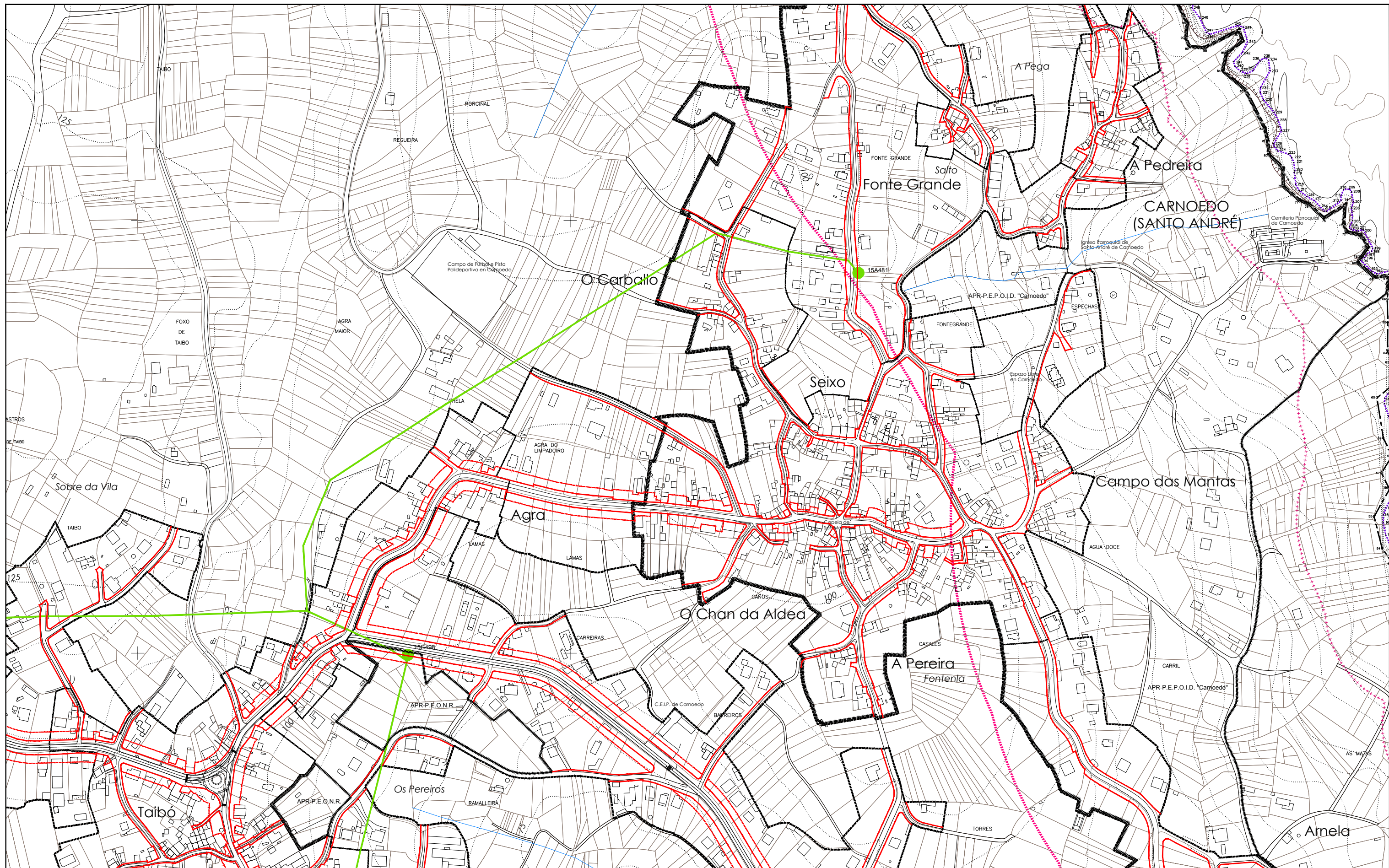
ÁREAS DE PLANEAMENTO	
APR	ÁREA DE PLANEAMENTO REMITIDO
P.E.R.I.	(PLAN ESPECIAL DE REFORMA INTERIOR)
P.E.P.R.I.	(PLAN ESPECIAL DE PROTECCIÓN E REFORMA INTERIOR)
P.E.P.C.H.	(PLAN ESPECIAL DE PROTECCIÓN DE CASCO HISTÓRICO)
P.E.O.N.R.	(PLAN ESPECIAL DE ORDENACIÓN DE NÚCLEO RURAL)
P.E.I.D.	(PLAN ESPECIAL DE INFRAESTRUTURAS E DOTACIÓNS)
P.E.P.I.D.	(PLAN ESPECIAL DE PROTECCIÓN, INFRAESTRUTURAS E DOTACIÓNS)
P.E.P.O.I.D.	(PLAN ESPECIAL DE PROTECCIÓN, ORDENACIÓN, INFRAESTRUTURAS E DOTACIÓNS)
P.P.	(PLAN ESPECIAL DE PROTECCIÓN)
P.P.	(PLAN PARCIAL EN SECTOR DE SOLO URBANIZABLE)
APD	ÁREA DE PLANEAMENTO SUBSISTENTE
S.A.U./P.P.	(PLAN PARCIAL)
APD	ÁREA DE PLANEAMENTO DETALLADO

SIMBOLOXÍA	
---	ALIANCIÓN
---	LIÑA DE FONDO OU RECUMENTO (LIÑA LÍMITE DE EDIFICACIÓN NAS ESTRADAS)
---	LIÑA DE SOPORTAL OU PASO EN PLANTA BAIXA
-----	ACCIÓN DO SISTEMA DE INFRAESTRUTURAS DE SERVIZO

REDE ELÉCTRICA	
●	TRANSFORMADOR
15ABDC	MATRICULA DO TRANSFORMADOR
---	REDE DE MEDIA TENSIÓN
---	REDE SOTERRADA DE MEDIA TENSIÓN
-----	REDE PROPOSTA
●	PUNTO DE CONEXIÓN COA INFRAESTRUTURA EXISTENTE



PLAN XERAL DE ORDENACIÓN MUNICIPAL		SADA			
DOCUMENTO DE APROBACIÓN PROVISIONAL		FEBREIRO 2016		CÓDIGO DE PLANO:	
		ORDENACIÓN DETALLADA		OD-RE-B2	
ANGEL L. MONTEOLIVA DÍAZ, ARQUITECTO		REDE DE ELECTRICIDADE		A1: 1/2.000 A3: 1/4.000	



DELIMITACIÓNS

- +--- LÍMITE MUNICIPAL
- SOLO URBANO
- SOLO URBANIZABLE
- SOLO DE NÚCLEO RURAL
- DESLINDE DO D.P.M.T.
- +++++ SERVIDUME PROTECCIÓN DE COSTAS
- ZONA DE INFLUENCIA
- D.P.M.T.
- LÍÑA DE RIBEIRA

ÁREAS DE PLANEAMENTO

- AP.R. ÁREA DE PLANEAMENTO REMITIDO
 - P.E.R.I. (PLAN ESPECIAL DE REFORMA INTERIOR)
 - P.E.P.R.I. (PLAN ESPECIAL DE PROTECCIÓN E REFORMA INTERIOR)
 - P.E.P.C.H. (PLAN ESPECIAL DE PROTECCIÓN DE CASCO HISTÓRICO)
 - P.E.O.N.R. (PLAN ESPECIAL DE ORDENACIÓN DE NÚCLEO RURAL)
 - P.E.I.D. (PLAN ESPECIAL DE INFRAESTRUTURAS E DOTACIÓNS)
 - P.E.P.I.D. (PLAN ESPECIAL DE PROTECCIÓN, INFRAESTRUTURAS E DOTACIÓNS)
 - P.E.P.O.I.D. (PLAN ESPECIAL DE PROTECCIÓN, ORDENACIÓN, INFRAESTRUTURAS E DOTACIÓNS)
 - P.E.P. (PLAN ESPECIAL DE PROTECCIÓN)
 - P.P. (PLAN PARCIAL EN SECTOR DE SOLO URBANIZABLE)
- AP.S. ÁREA DE PLANEAMENTO SUBSISTENTE
 - S.A.U./P.P. (PLAN PARCIAL)
- AP.D. ÁREA DE PLANEAMENTO DETALLADO

SIMBOLOXÍA

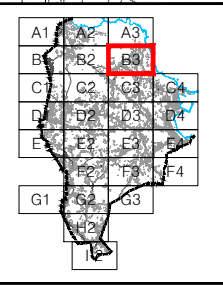
- ALIACIÓN
- LÍÑA DE FONDO OU RECUMENTO (LÍÑA LÍMITE DE EDIFICACIÓN NAS ESTRADAS)
- LÍÑA DE SOPORTAL OU PASO EN PLANTA BAIXA
- ACCIÓN DO SISTEMA DE INFRAESTRUTURAS DE SERVIZO

REDE ELÉCTRICA

- TRANSFORMADOR
- 15A481 MATRICULA DO TRANSFORMADOR
- REDE DE MEDIA TENSIÓN
- REDE SOTERRADA DE MEDIA TENSIÓN

REDE PROPOSTA

- PUNTO DE CONEXIÓN COA INFRAESTRUTURA EXISTENTE



PLAN XERAL DE ORDENACIÓN MUNICIPAL

SADA

DOCUMENTO DE APROBACIÓN PROVISIONAL FEBREIRO 2016

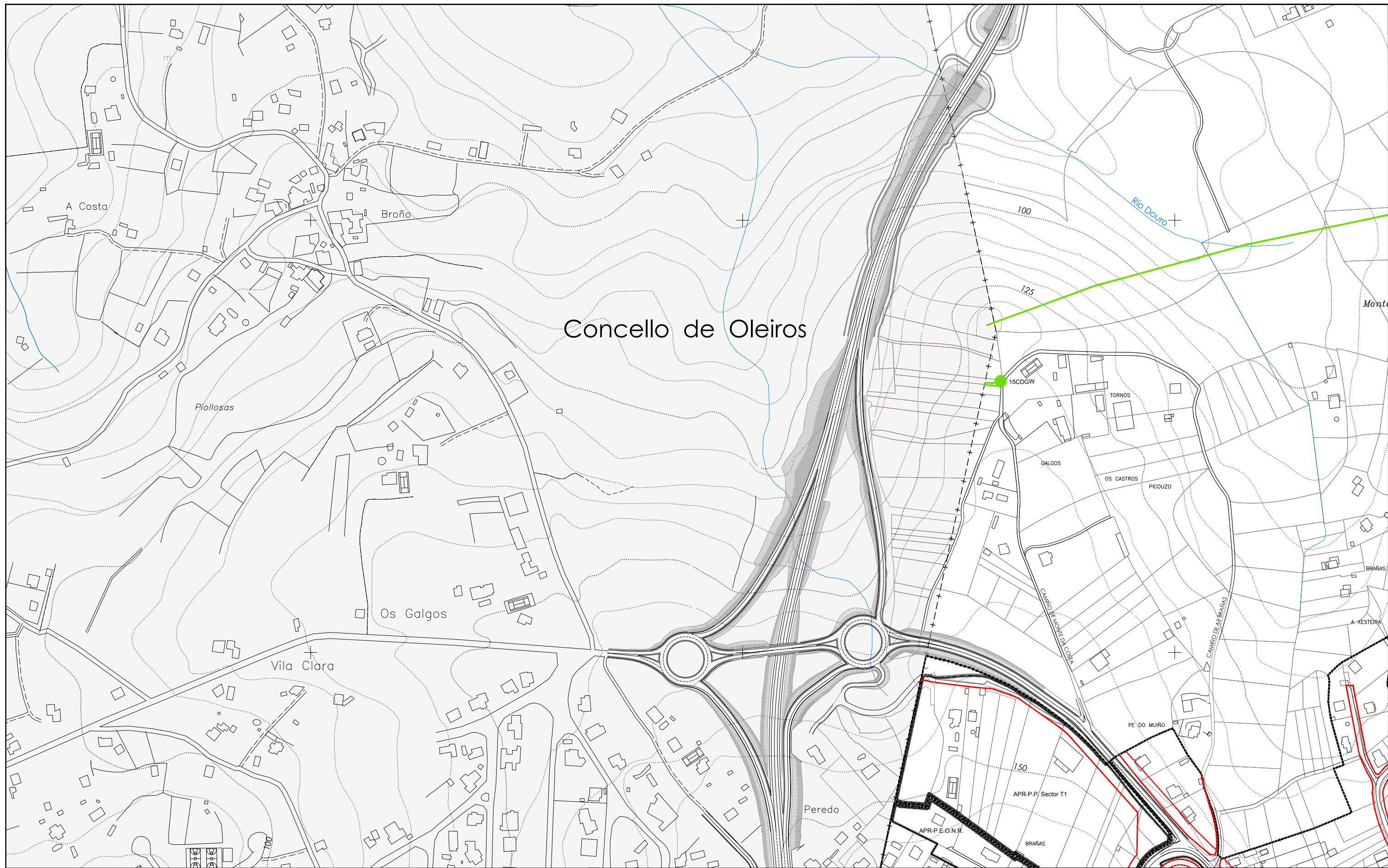
ORDENACIÓN DETALLADA

REDE DE ELECTRICIDADE

CÓDIGO DE PLANO: **OD-RE-B3**

A1: 1/2.000 A3: 1/4.000

MONTEOLIVA ARQUITECTURA, S.L.P.
ANGEL L. MONTEOLIVA DÍAZ, ARQUITECTO



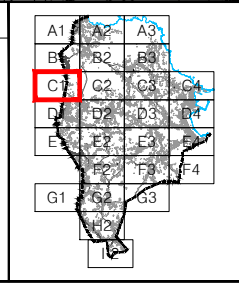
Concello de Oleiros

DELIMITACIÓN	
---+---	LÍMITE MUNICIPAL
-----	SOLO URBANO
-----	SOLO URBANIZABLE
-----	SOLO DE NÚCLEO RURAL
DESLINDE DO D.P.M.T.	
+++++	SERVIDUME PROTECCIÓN DE COSTAS
-----	ZONA DE INFLUENCIA
-----	D.P.M.T.
-----	LIÑA DE RIBEIRA

ÁREAS DE PLANEAMENTO	
AP.R.	ÁREA DE PLANEAMENTO REMITIDO
P.E.R.I.	(PLAN ESPECIAL DE REFORMA INTERIOR)
P.E.P.R.I.	(PLAN ESPECIAL DE PROTECCIÓN E REFORMA INTERIOR)
P.E.P.C.H.	(PLAN ESPECIAL DE PROTECCIÓN DE CASCO HISTÓRICO)
P.E.O.N.R.	(PLAN ESPECIAL DE ORDENACIÓN DE NÚCLEO RURAL)
P.E.I.D.	(PLAN ESPECIAL DE INFRAESTRUTURAS E DOTACIÓN)
P.E.P.I.D.	(PLAN ESPECIAL DE PROTECCIÓN, INFRAESTRUTURAS E DOTACIÓN)
P.E.P.O.I.D.	(PLAN ESPECIAL DE PROTECCIÓN, ORDENACIÓN, INFRAESTRUTURAS E DOTACIÓN)
P.E.P.	(PLAN ESPECIAL DE PROTECCIÓN)
P.P.	(PLAN PARCIAL EN SECTOR DE SOLO URBANIZABLE)
AP.S.	ÁREA DE PLANEAMENTO SUBSISTENTE
S.A.U./P.P.	(PLAN PARCIAL)
AP.D.	ÁREA DE PLANEAMENTO DETALLADO

SIMBOLOXÍA	
---	ALIANCIÓN
---	LIÑA DE FONDO OU RECUMENTO (LIÑA LÍMITE DE EDIFICACIÓN NAS ESTRADAS)
---	LIÑA DE SOPORTAL OU PASO EN PLANTA BAIXA
-----	ACCIÓN DO SISTEMA DE INFRAESTRUTURAS DE SERVIZO

REDE ELÉCTRICA	
●	TRANSFORMADOR
15ABDC	MATRICULA DO TRANSFORMADOR
---	REDE DE MEDIA TENSIÓN
---	REDE SOTERRADA DE MEDIA TENSIÓN
-----	REDE PROPOSTA
●	PUNTO DE CONEXIÓN COA INFRAESTRUTURA EXISTENTE



PLAN XERAL DE ORDENACIÓN MUNICIPAL

SADA

DOCUMENTO DE APROBACIÓN PROVISIONAL

ORDENACIÓN DETALLADA

REDE DE ELECTRICIDADE

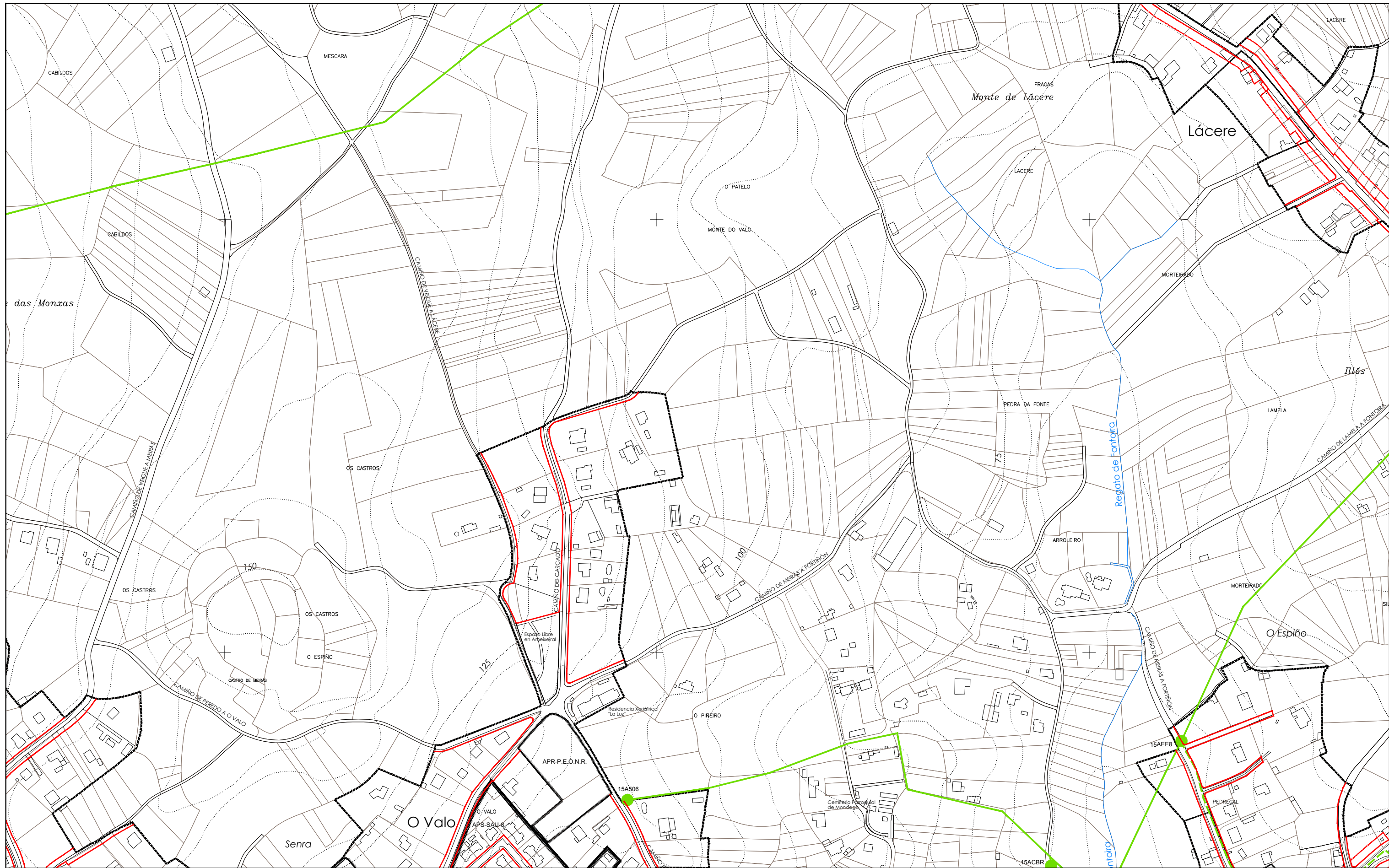
ANGEL L. MONTEOLIVA DÍAZ, ARQUITECTO

FEBREIRO 2016

CÓDIGO DE PLANO:

OD-RE-C1

A1: 1/2.000 A3: 1/4.000



DELIMITACIÓN

- +--- LÍMITE MUNICIPAL
- SOLO URBANO
- SOLO URBANIZABLE
- SOLO DE NÚCLEO RURAL
- DESLINDE DO D.P.M.T.
- +++++ SERVIDUME PROTECCIÓN DE COSTAS
- ZONA DE INFLUENCIA
- D.P.M.T.
- LIÑA DE RIBEIRA

ÁREAS DE PLANEAMENTO

- AP.R. ÁREA DE PLANEAMENTO REMITIDO
 - P.E.R.I. (PLAN ESPECIAL DE REFORMA INTERIOR)
 - P.E.P.R.I. (PLAN ESPECIAL DE PROTECCIÓN E REFORMA INTERIOR)
 - P.E.P.C.H. (PLAN ESPECIAL DE PROTECCIÓN DE CASCO RURAL)
 - P.E.O.N.R. (PLAN ESPECIAL DE ORDENACIÓN DE NÚCLEO RURAL)
 - P.E.I.D. (PLAN ESPECIAL DE INFRAESTRUTURAS E DOTACIÓN)
 - P.E.P.I.D. (PLAN ESPECIAL DE PROTECCIÓN, INFRAESTRUTURAS E DOTACIÓN)
 - P.E.P.O.I.D. (PLAN ESPECIAL DE PROTECCIÓN, ORDENACIÓN, INFRAESTRUTURAS E DOTACIÓN)
 - P.P. (PLAN ESPECIAL DE PROTECCIÓN)
 - P.P. (PLAN PARCIAL EN SECTOR DE SOLO URBANIZABLE)
- AP.S. ÁREA DE PLANEAMENTO SUBSISTENTE
 - S.A.U./P.P. (PLAN PARCIAL)
- AP.D. ÁREA DE PLANEAMENTO DETALLADO

SIMBOLOXÍA

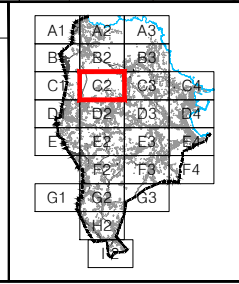
- ALIACIÓN
- LIÑA DE FONDO OU RECUMENTO (LIÑA LÍMITE DE EDIFICACIÓN NAS ESTRADAS)
- LIÑA DE SOPORTAL OU PASO EN PLANTA BAIXA
- ACCIÓN DO SISTEMA DE INFRAESTRUTURAS DE SERVIZO

REDE ELÉCTRICA

- TRANSFORMADOR
- 15ABDC MATRICULA DO TRANSFORMADOR
- REDE DE MEDIA TENSIÓN
- REDE SOTERRADA DE MEDIA TENSIÓN

REDE PROPOSTA

- PUNTO DE CONEXIÓN COA INFRAESTRUTURA EXISTENTE



PLAN XERAL DE ORDENACIÓN MUNICIPAL

SADA

DOCUMENTO DE APROBACIÓN PROVISIONAL FEBREIRO 2016

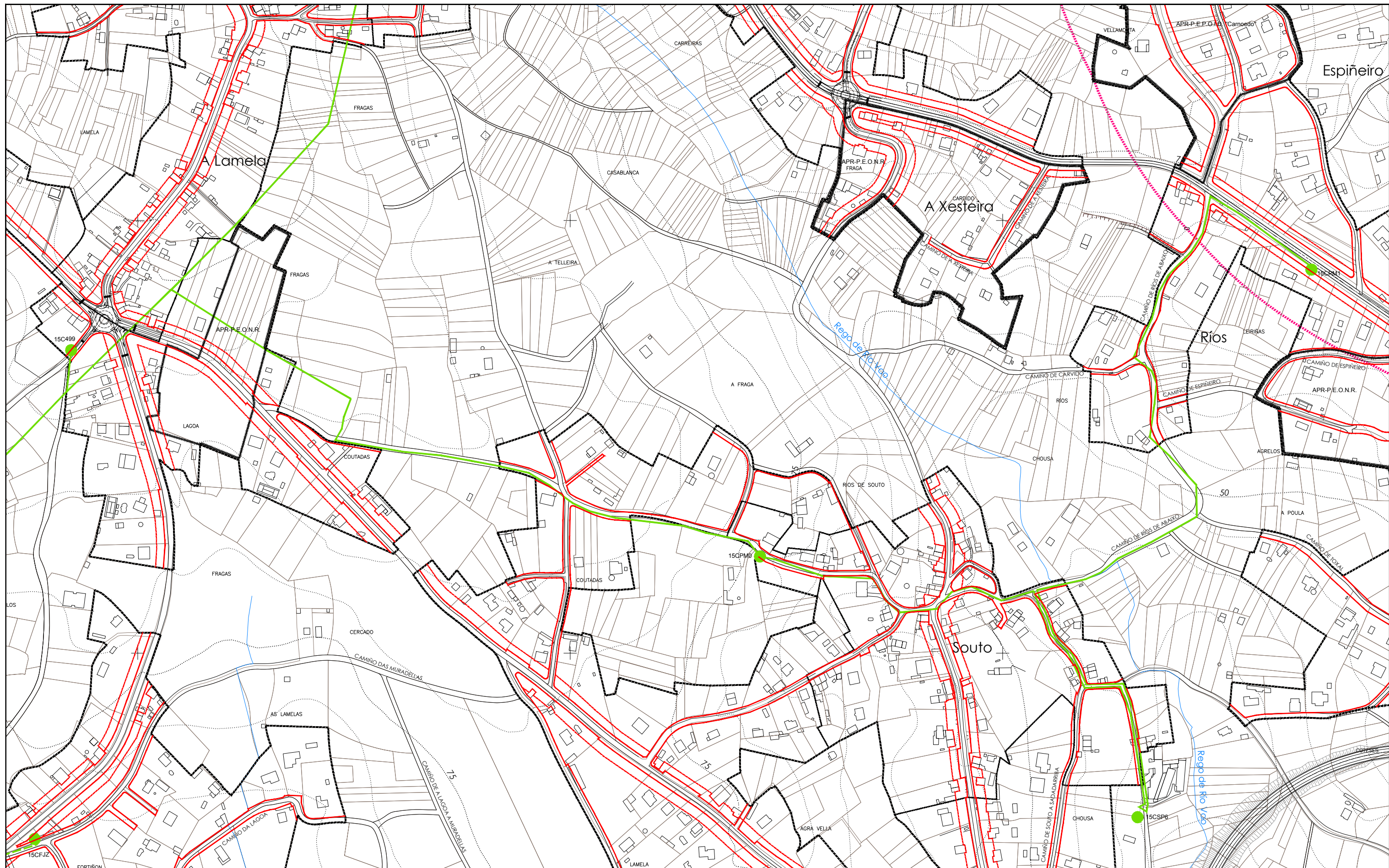
ORDENACIÓN DETALLADA

REDE DE ELECTRICIDADE

CÓDIGO DE PLANO: OD-RE-C2

ANGEL L. MONTEOLIVA DÍAZ, ARQUITECTO

A1: 1/2.000 A3: 1/4.000



DELIMITACIÓN

- LÍMITE MUNICIPAL
- SOLO URBANO
- SOLO URBANIZABLE
- SOLO DE NÚCLEO RURAL
- DESLINDE DO D.P.M.T.
- +++++ SERVIDUME PROTECCIÓN DE COSTAS
- ZONA DE INFLUENCIA
- D.P.M.T.
- LIÑA DE RIBEIRA

ÁREAS DE PLANEAMENTO

- APR.1 ÁREA DE PLANEAMENTO REMITIDO
 - P.E.R.I. (PLAN ESPECIAL DE REFORMA INTERIOR)
 - P.E.P.R.I. (PLAN ESPECIAL DE PROTECCIÓN E REFORMA INTERIOR)
 - P.E.P.C.H. (PLAN ESPECIAL DE PROTECCIÓN DE CASCO HISTÓRICO)
 - P.E.O.N.R. (PLAN ESPECIAL DE ORDENACIÓN DE NÚCLEO RURAL)
 - P.E.I.D. (PLAN ESPECIAL DE INFRAESTRUTURAS E DOTACIÓN)
 - P.E.P.I.D. (PLAN ESPECIAL DE PROTECCIÓN, INFRAESTRUTURAS E DOTACIÓN)
 - P.E.P.O.I.D. (PLAN ESPECIAL DE PROTECCIÓN, ORDENACIÓN, INFRAESTRUTURAS E DOTACIÓN)
 - P.P. (PLAN ESPECIAL DE PROTECCIÓN)
 - P.P. (PLAN PARCIAL EN SECTOR DE SOLO URBANIZABLE)
- APR.2 ÁREA DE PLANEAMENTO SUBSISTENTE
 - S.A.U./P.P. (PLAN PARCIAL)
- APR.3 ÁREA DE PLANEAMENTO DETALLADO

SIMBOLOXÍA

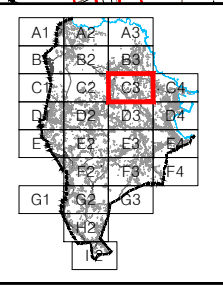
- ALIACIÓN
- LIÑA DE FONDO OU RECUMENTO (LIÑA LÍMITE DE EDIFICACIÓN NAS ESTRADAS)
- LIÑA DE SOPORTAL OU PASO EN PLANTA BAIXA
- ACCIÓN DO SISTEMA DE INFRAESTRUTURAS DE SERVIZO

REDE ELÉCTRICA

- TRANSFORMADOR
- 15ABDC MATRICULA DO TRANSFORMADOR
- REDE DE MEDIA TENSIÓN
- REDE SOTERRADA DE MEDIA TENSIÓN

REDE PROPOSTA

- PUNTO DE CONEXIÓN COA INFRAESTRUTURA EXISTENTE



PLAN XERAL DE ORDENACIÓN MUNICIPAL

SADA

DOCUMENTO DE APROBACIÓN PROVISIONAL FEBREIRO 2016

ORDENACIÓN DETALLADA

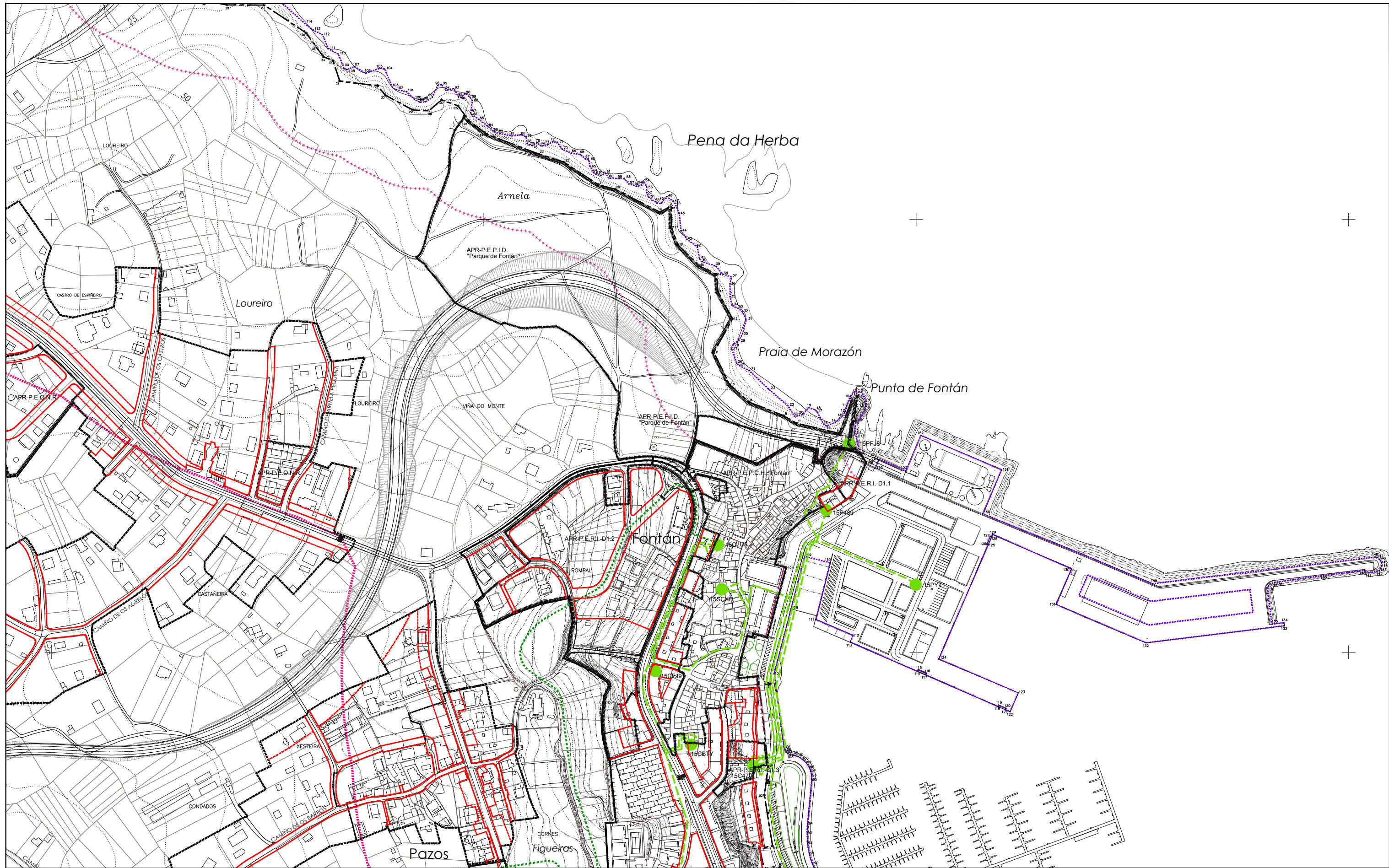
REDE DE ELECTRICIDADE

CÓDIGO DE PLANO: OD-RE-C3

A1: 1/2.000 A3: 1/4.000

MONTOLIVA ARQUITECTURA, S.L.

ANGEL L. MONTOLIVA DÍAZ, ARQUITECTO

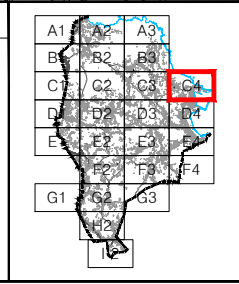


DELIMITACIÓNS	
---+---	LÍMITE MUNICIPAL
-----	SOLO URBANO
-----	SOLO URBANIZABLE
-----	SOLO DE NÚCLEO RURAL
DESLINDE DO D.P.M.T.	
+++++	SERVIDUME PROTECCIÓN DE COSTAS
-----	ZONA DE INFLUENCIA
-----	D.P.M.T.
-----	LIÑA DE RIBEIRA

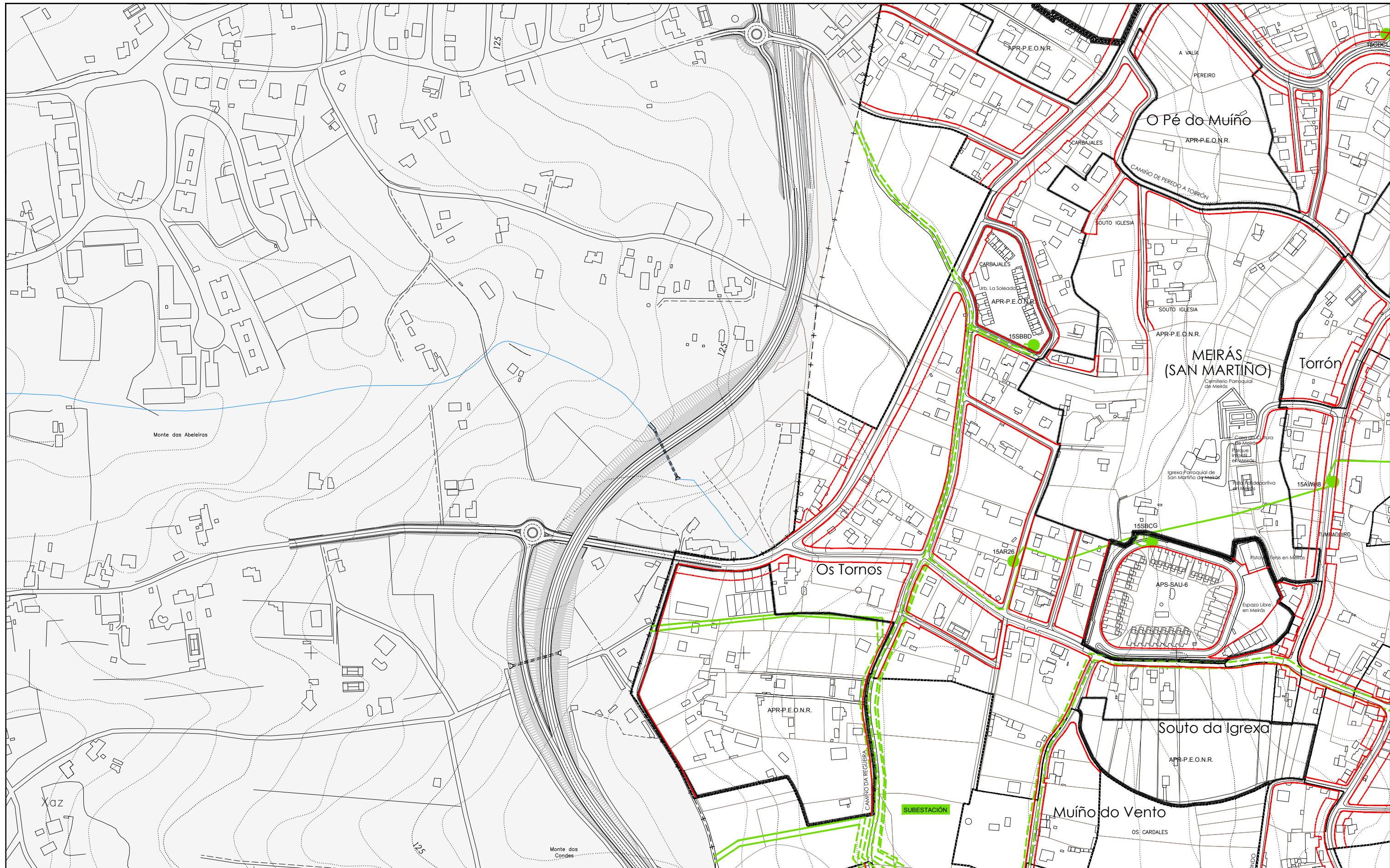
ÁREAS DE PLANEAMENTO	
AP.R.	ÁREA DE PLANEAMENTO REMITIDO
P.E.R.I.	(PLAN ESPECIAL DE REFORMA INTERIOR)
P.E.P.R.I.	(PLAN ESPECIAL DE PROTECCIÓN E REFORMA INTERIOR)
P.E.P.C.H.	(PLAN ESPECIAL DE PROTECCIÓN DE CASCO HISTÓRICO)
P.E.O.N.R.	(PLAN ESPECIAL DE ORDENACIÓN DE NÚCLEO RURAL)
P.E.I.D.	(PLAN ESPECIAL DE INFRAESTRUTURAS E DOTACIÓNS)
P.E.P.I.D.	(PLAN ESPECIAL DE PROTECCIÓN, INFRAESTRUTURAS E DOTACIÓNS)
P.E.P.O.I.D.	(PLAN ESPECIAL DE PROTECCIÓN, ORDENACIÓN, INFRAESTRUTURAS E DOTACIÓNS)
P.E.P.	(PLAN ESPECIAL DE PROTECCIÓN)
P.P.	(PLAN PARCIAL EN SECTOR DE SOLO URBANIZABLE)
AP.S.	ÁREA DE PLANEAMENTO SUBSISTENTE
S.A.U./P.P.	(PLAN PARCIAL)
AP.D.	ÁREA DE PLANEAMENTO DETALLADO

SIMBOLOXÍA	
---	ALIÑACIÓN
---	LIÑA DE FONDO OU RECUMENTO (LIÑA LÍMITE DE EDIFICACIÓN NAS ESTRADAS)
---	LIÑA DE SOPORTAL OU PASO EN PLANTA BAIXA
-----	ACCIÓN DO SISTEMA DE INFRAESTRUTURAS DE SERVIZO

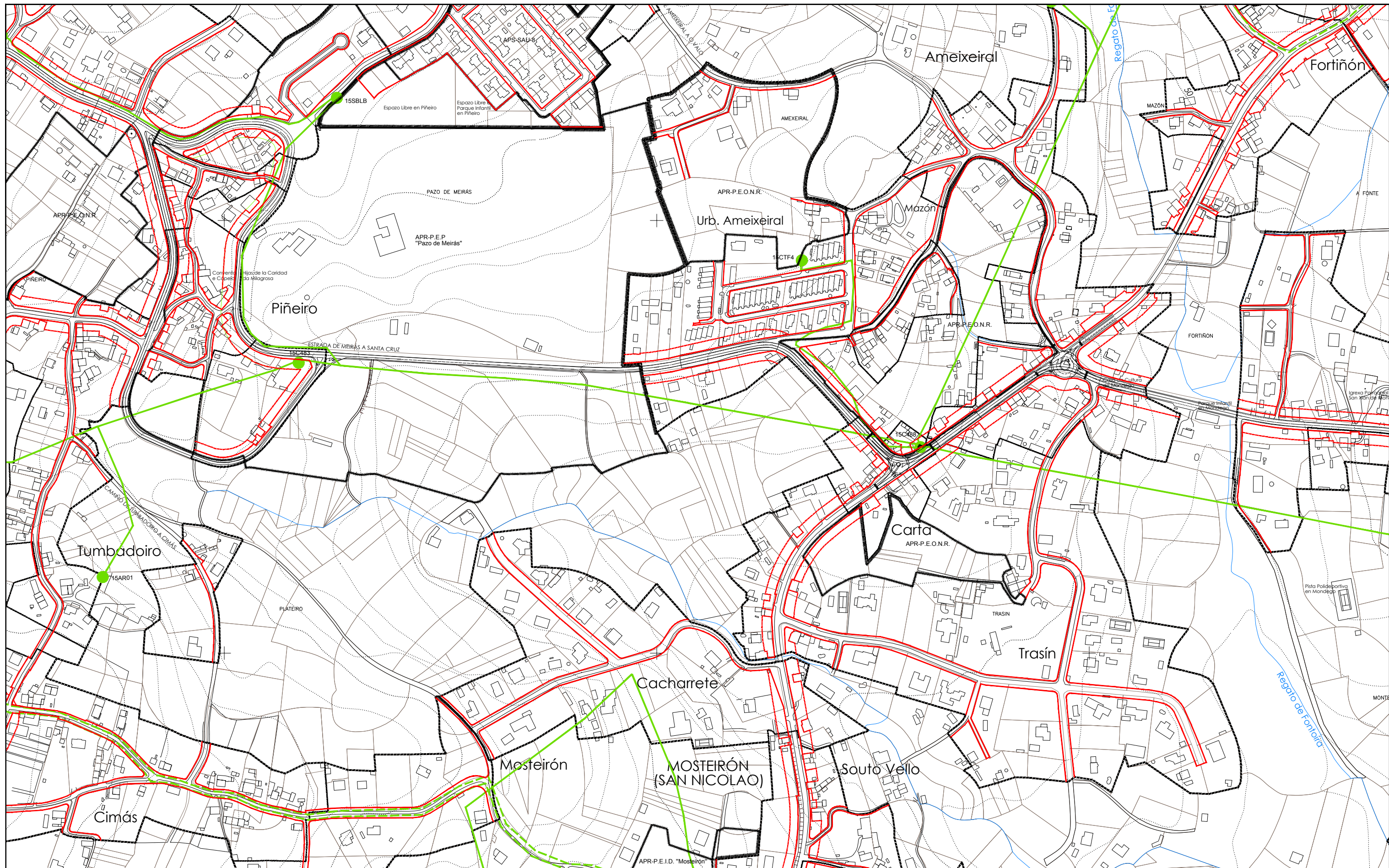
REDE ELÉCTRICA	
●	TRANSFORMADOR
15ABDC	MATRICULA DO TRANSFORMADOR
---	REDE DE MEDIA TENSIÓN
---	REDE SOTERRADA DE MEDIA TENSIÓN
-----	REDE PROPOSTA
●	PUNTO DE CONEXIÓN COA INFRAESTRUTURA EXISTENTE



PLAN XERAL DE ORDENACIÓN MUNICIPAL		SADA			
DOCUMENTO DE APROBACIÓN PROVISIONAL		FEBREIRO 2016		CÓDIGO DE PLANO: OD-RE-C4	
ORDENACIÓN DETALLADA		REDE DE ELECTRICIDADE		A1: 1/2.000 A3: 1/4.000	



DELIMITACIÓNS	ÁREAS DE PLANEAMENTO	SIMBOLOXÍA	REDE ELÉCTRICA	
- - - - LÍMITE MUNICIPAL SOLO URBANO SOLO URBANIZABLE SOLO DE NÚCLEO RURAL DESLINDE DO D.P.M.T. SERVIDUME PROTECCIÓN DE COSTAS ZONA DE INFLUENCIA D.P.M.T. LIÑA DE RIBEIRA	APR ÁREA DE PLANEAMENTO REMITIDO P.E.R.I. (PLAN ESPECIAL DE REFORMA INTERIOR) P.E.P.R.I. (PLAN ESPECIAL DE PROTECCIÓN E REFORMA INTERIOR) P.E.P.C.H. (PLAN ESPECIAL DE PROTECCIÓN DE CASCO HISTÓRICO) P.E.O.N.R. (PLAN ESPECIAL DE ORDENACIÓN DE NÚCLEO RURAL) P.E.I.D. (PLAN ESPECIAL DE INFRAESTRUTURAS E DOTACIÓNS) P.E.P.I.D. (PLAN ESPECIAL DE PROTECCIÓN, INFRAESTRUTURAS E DOTACIÓNS) P.E.P.O.I.D. (PLAN ESPECIAL DE PROTECCIÓN, ORDENACIÓN, INFRAESTRUTURAS E DOTACIÓNS) P.E.P. (PLAN ESPECIAL DE PROTECCIÓN) P.P. (PLAN PARCIAL EN SECTOR DE SOLO URBANIZABLE) ASU ÁREA DE PLANEAMENTO SUBSISTENTE S.A.U./P.P. (PLAN PARCIAL) APD ÁREA DE PLANEAMENTO DETALLADO	ALIÑACIÓN LIÑA DE FONDO OU RECUMENTO (LIÑA LÍMITE DE EDIFICACIÓN NAS ESTRADAS) LIÑA DE SOPORTAL OU PASO EN PLANTA BAIXA ACCIÓN DO SISTEMA DE INFRAESTRUTURAS DE SERVIZO	TRANSFORMADOR MATRICULA DO TRANSFORMADOR REDE DE MEDIA TENSIÓN REDE SOTERRADA DE MEDIA TENSIÓN	REDE PROPOSTA PUNTO DE CONEXIÓN COA INFRAESTRUTURA EXISTENTE
		LOCAL GLOBAL		
				A1 A2 A3 B1 B2 B3 C1 C2 C3 D1 D2 D3 D4 E1 E2 E3 E4 F1 F2 F3 F4 G1 G2 G3
				PLAN XERAL DE ORDENACIÓN MUNICIPAL SADA DOCUMENTO DE APROBACIÓN PROVISIONAL FEBREIRO 2016 ORDENACIÓN DETALLADA REDE DE ELECTRICIDADE CÓDIGO DE PLANO: OD-RE-D1 A1: 1/2.000 A3: 1/4.000



DELIMITACIÓNS

- LÍMITE MUNICIPAL
- SOLO URBANO
- SOLO URBANIZABLE
- SOLO DE NÚCLEO RURAL
- DESLINDE DO D.P.M.T.
- ***** SERVIDUME PROTECCIÓN DE COSTAS
- ZONA DE INFLUENCIA
- D.P.M.T.
- LIÑA DE RIBEIRA

ÁREAS DE PLANEAMENTO

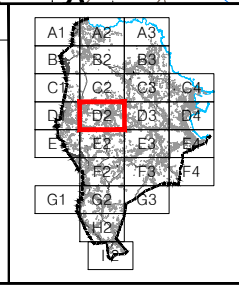
	ÁREA DE PLANEAMENTO REMITIDO
	P.E.R.I. (PLAN ESPECIAL DE REFORMA INTERIOR)
	P.E.P.H. (PLAN ESPECIAL DE PROTECCIÓN E REFORMA INTERIOR)
	P.E.O.N.R. (PLAN ESPECIAL DE PROTECCIÓN DE CARCO HISTÓRICO)
	P.E.O.N.R. (PLAN ESPECIAL DE ORDENACIÓN DE NÚCLEO RURAL)
	P.E.I.D. (PLAN ESPECIAL DE INFRAESTRUTURAS E DOTACIÓNS)
	P.E.P.I.D. (PLAN ESPECIAL DE PROTECCIÓN, INFRAESTRUTURAS E DOTACIÓNS)
	P.E.P.O.I.D. (PLAN ESPECIAL DE PROTECCIÓN, ORDENACIÓN, INFRAESTRUTURAS E DOTACIÓNS)
	P.P.P. (PLAN ESPECIAL DE PROTECCIÓN)
	P.P. (PLAN PARCIAL EN SECTOR DE SOLO URBANIZABLE)
	ÁREA DE PLANEAMENTO SUBSISTENTE S.A.U./P.P. (PLAN PARCIAL)
	ÁREA DE PLANEAMENTO DETALLADO

SIMBOLOXÍA

- ALIÑACIÓN
- LIÑA DE FONDO OU RECUMENTO (LIÑA LÍMITE DE EDIFICACIÓN NAS ESTRADAS)
- LIÑA DE SOPORTAL OU PASO EN PLANTA BAIXA
- ACCIÓN DO SISTEMA DE INFRAESTRUTURAS DE SERVIZO

REDE ELÉCTRICA

- TRANSFORMADOR
- 15ABDC MATRICULA DO TRANSFORMADOR
- REDE DE MEDIA TENSIÓN
- REDE SOTERRADA DE MEDIA TENSIÓN
- REDE PROPOSTA
- PUNTO DE CONEXIÓN COA INFRAESTRUTURA EXISTENTE



PLAN XERAL DE ORDENACIÓN MUNICIPAL

SADA

DOCUMENTO DE APROBACIÓN PROVISIONAL FEBREIRO 2016

ORDENACIÓN DETALLADA

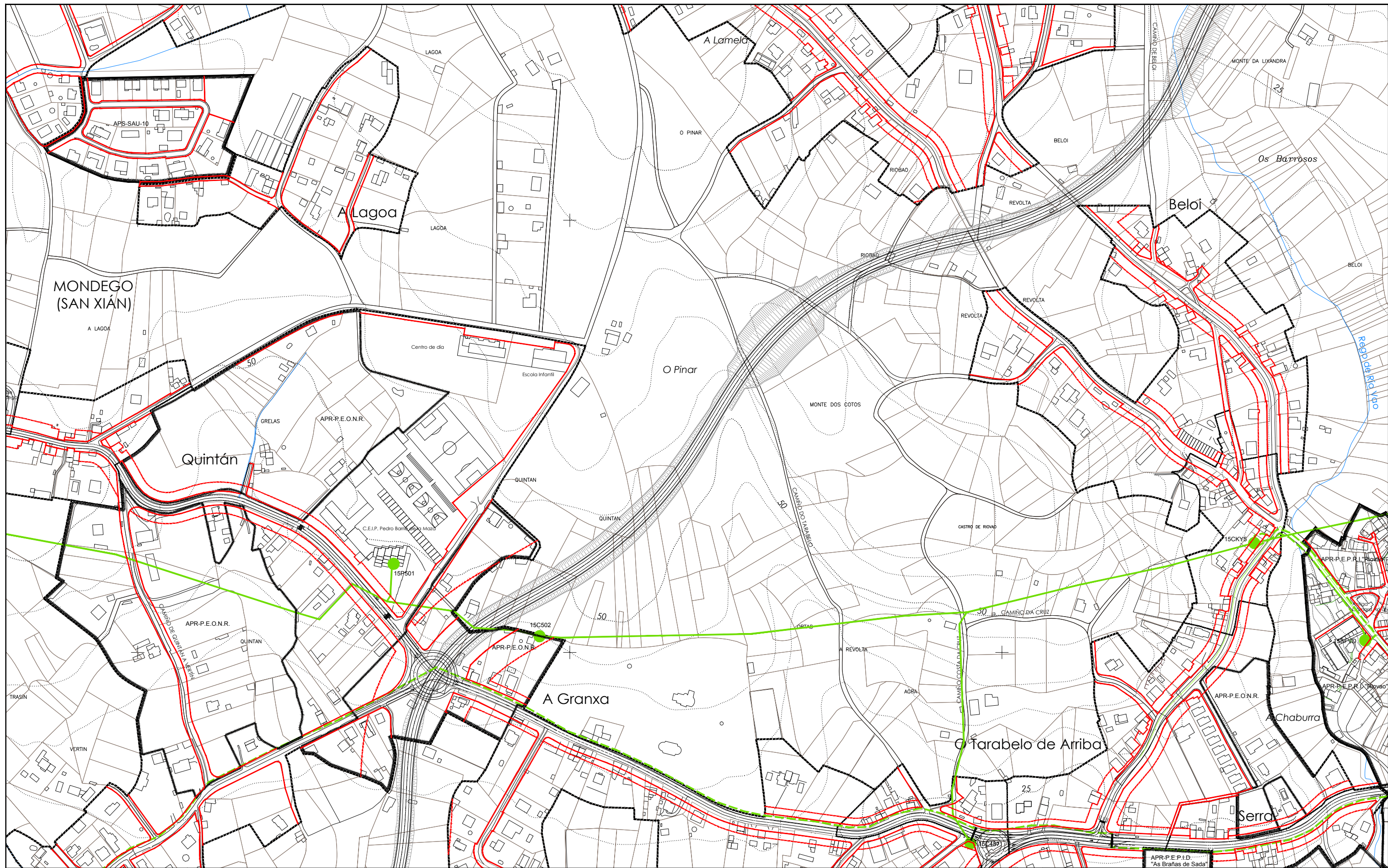
REDE DE ELECTRICIDADE

CÓDIGO DE PLANO: OD-RE-D2

A1: 1/2.000 A3: 1/4.000

MONTEOLIVA ARQUITECTURA S.L.P.

ANGEL L. MONTEOLIVA DÍAZ, ARQUITECTO



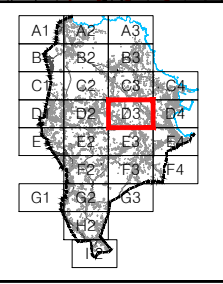
DELIMITACIÓNS	
---+---	LÍMITE MUNICIPAL
-----	SOLO URBANO
-----	SOLO URBANIZABLE
-----	SOLO DE NÚCLEO RURAL
-----	DESLINDE DO D.P.M.T.
-----	SERVIDUME PROTECCIÓN DE COSTAS
-----	ZONA DE INFLUENCIA
-----	D.P.M.T.
-----	LIÑA DE RIBEIRA

ÁREAS DE PLANEAMENTO	
APR	ÁREA DE PLANEAMENTO REMITIDO
P.E.R.I.	(PLAN ESPECIAL DE REFORMA INTERIOR)
P.E.P.H.	(PLAN ESPECIAL DE PROTECCIÓN E REFORMA INTERIOR)
P.E.P.H.	(PLAN ESPECIAL DE PROTECCIÓN DE CASCO HISTÓRICO)
P.E.O.N.R.	(PLAN ESPECIAL DE ORDENACIÓN DE NÚCLEO RURAL)
P.E.I.D.	(PLAN ESPECIAL DE INFRAESTRUTURAS E DOTACIÓNS)
P.E.P.I.D.	(PLAN ESPECIAL DE PROTECCIÓN, INFRAESTRUTURAS E DOTACIÓNS)
P.E.P.O.I.D.	(PLAN ESPECIAL DE PROTECCIÓN, ORDENACIÓN, INFRAESTRUTURAS E DOTACIÓNS)
P.P.	(PLAN ESPECIAL DE PROTECCIÓN)
P.P.	(PLAN PARCIAL EN SECTOR DE SOLO URBANIZABLE)
ASU	ÁREA DE PLANEAMENTO SUBSISTENTE
S.A.U./P.P.	(PLAN PARCIAL)
APD	ÁREA DE PLANEAMENTO DETALLADO

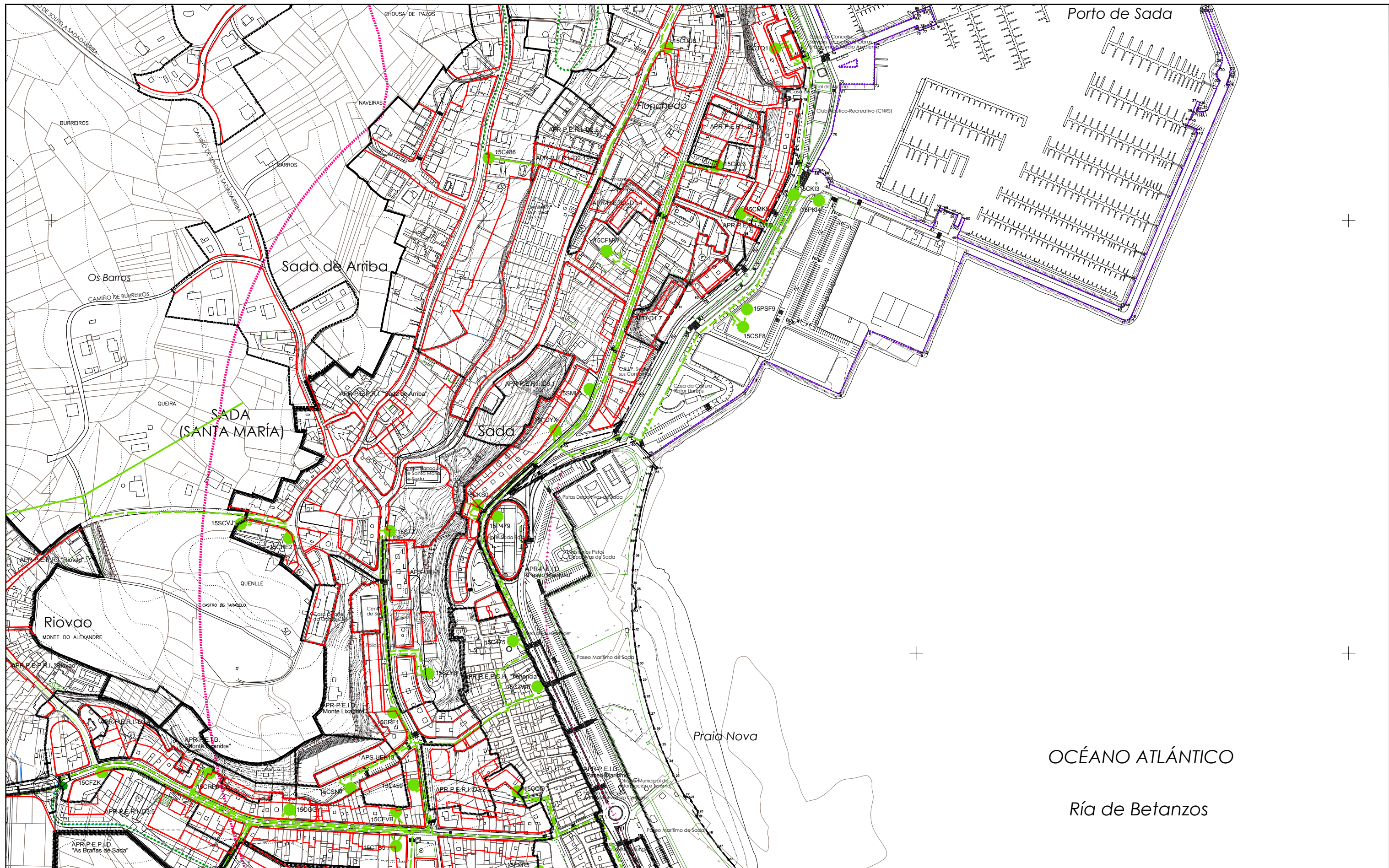
SIMBOLOXÍA	
---	ALIANCIÓN
---	LIÑA DE FONDO OU RECUMENTO (LIÑA LÍMITE DE EDIFICACIÓN NAS ESTRADAS)
---	LIÑA DE SOPORTAL OU PASO EN PLANTA BAIXA
---	ACCIÓN DO SISTEMA DE INFRAESTRUTURAS DE SERVIZO

REDE ELÉCTRICA	
●	TRANSFORMADOR
15BDC	MATRICULA DO TRANSFORMADOR
---	REDE DE MEDIA TENSIÓN
---	REDE SOTERRADA DE MEDIA TENSIÓN

REDE PROPOSTA	
---	PUNTO DE CONEXIÓN COA INFRAESTRUTURA EXISTENTE



PLAN XERAL DE ORDENACIÓN MUNICIPAL SADA			DOCUMENTO DE APROBACIÓN PROVISIONAL FEBREIRO 2016
ORDENACIÓN DETALLADA REDE DE ELECTRICIDADE			
ANGE L. MONTEOLIVA DÍAZ, ARQUITECTO		ANGEL L. MONTEOLIVA DÍAZ, ARQUITECTO	A1: 1/2.000 A3: 1/4.000



DELIMITACIÓNS

- +--- LÍMITE MUNICIPAL
- SOLO URBANO
- SOLO URBANIZABLE
- SOLO DE NÚCLEO RURAL
- DESLINDE DO D.P.M.T.
- +++++ SERVIDUME PROTECCIÓN DE COSTAS
- ZONA DE INFLUENCIA
- D.P.M.T.
- LIÑA DE RIBEIRA

ÁREAS DE PLANEAMENTO

- APR.1 ÁREA DE PLANEAMENTO REMITIDO
 - P.E.R.I. (PLAN ESPECIAL DE REFORMA INTERIOR)
 - P.E.P.R.I. (PLAN ESPECIAL DE PROTECCIÓN E REFORMA INTERIOR)
 - P.E.P.C.H. (PLAN ESPECIAL DE PROTECCIÓN DE CASCO HISTÓRICO)
 - P.E.O.N.R. (PLAN ESPECIAL DE ORDENACIÓN DE NÚCLEO RURAL)
 - P.E.I.D. (PLAN ESPECIAL DE INFRAESTRUTURAS E DOTACIÓNS)
 - P.E.P.I.D. (PLAN ESPECIAL DE PROTECCIÓN, INFRAESTRUTURAS E DOTACIÓNS)
 - P.E.P.O.I.D. (PLAN ESPECIAL DE PROTECCIÓN, ORDENACIÓN, INFRAESTRUTURAS E DOTACIÓNS)
 - P.E.P. (PLAN ESPECIAL DE PROTECCIÓN)
 - P.P. (PLAN PARCIAL EN SECTOR DE SOLO URBANIZABLE)
- APR.2 ÁREA DE PLANEAMENTO SUBSISTENTE
 - S.A.U./P.P. (PLAN PARCIAL)
- APR.3 ÁREA DE PLANEAMENTO DETALLADO

SIMBOLOXÍA

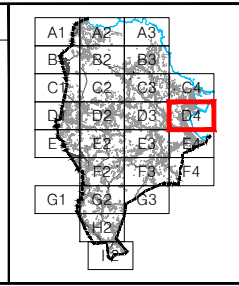
- ALIÑACIÓN
- LIÑA DE FONDO OU RECUMENTO (LIÑA LÍMITE DE EDIFICACIÓN NAS ESTRADAS)
- LIÑA DE SOPORTAL OU PASO EN PLANTA BAIXA
- ACCIÓN DO SISTEMA DE INFRAESTRUTURAS DE SERVIZO

REDE ELÉCTRICA

- TRANSFORMADOR
- 15ABDC MATRICULA DO TRANSFORMADOR
- REDE DE MEDIA TENSIÓN
- REDE SOTERRADA DE MEDIA TENSIÓN

REDE PROPOSTA

- PUNTO DE CONEXIÓN COA INFRAESTRUTURA EXISTENTE



PLAN XERAL DE ORDENACIÓN MUNICIPAL

SADA

DOCUMENTO DE APROBACIÓN PROVISIONAL FEBREIRO 2016

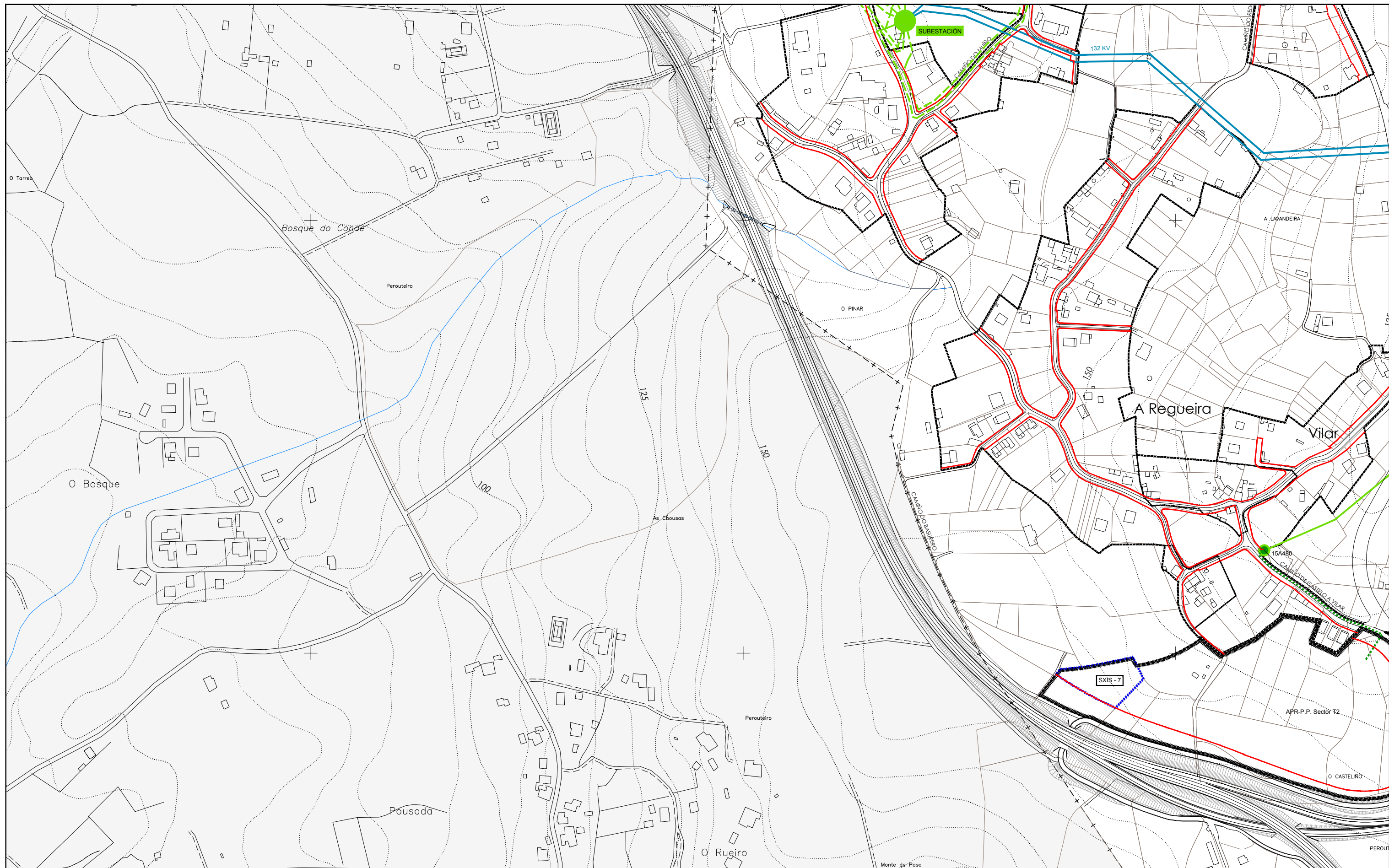
ORDENACIÓN DETALLADA

REDE DE ELECTRICIDADE

CÓDIGO DE PLANO: OD-RE-D4

A1: 1/2.000 A3: 1/4.000

MONTEOLIVA ARQUITECTURA, S.L.P.
ANGEL L. MONTEOLIVA DÍAZ, ARQUITECTO

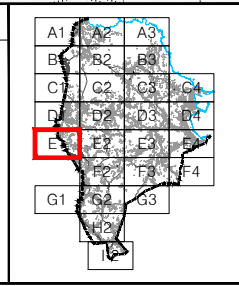


DELIMITACIÓNS	
---+---	LÍMITE MUNICIPAL
-----	SOLO URBANO
-----	SOLO URBANIZABLE
-----	SOLO DE NÚCLEO RURAL
DESLINDE DO D.P.M.T.	
+++++	SERVIDUME PROTECCIÓN DE COSTAS
-----	ZONA DE INFLUENCIA
-----	D.P.M.T.
-----	LIÑA DE RIBEIRA

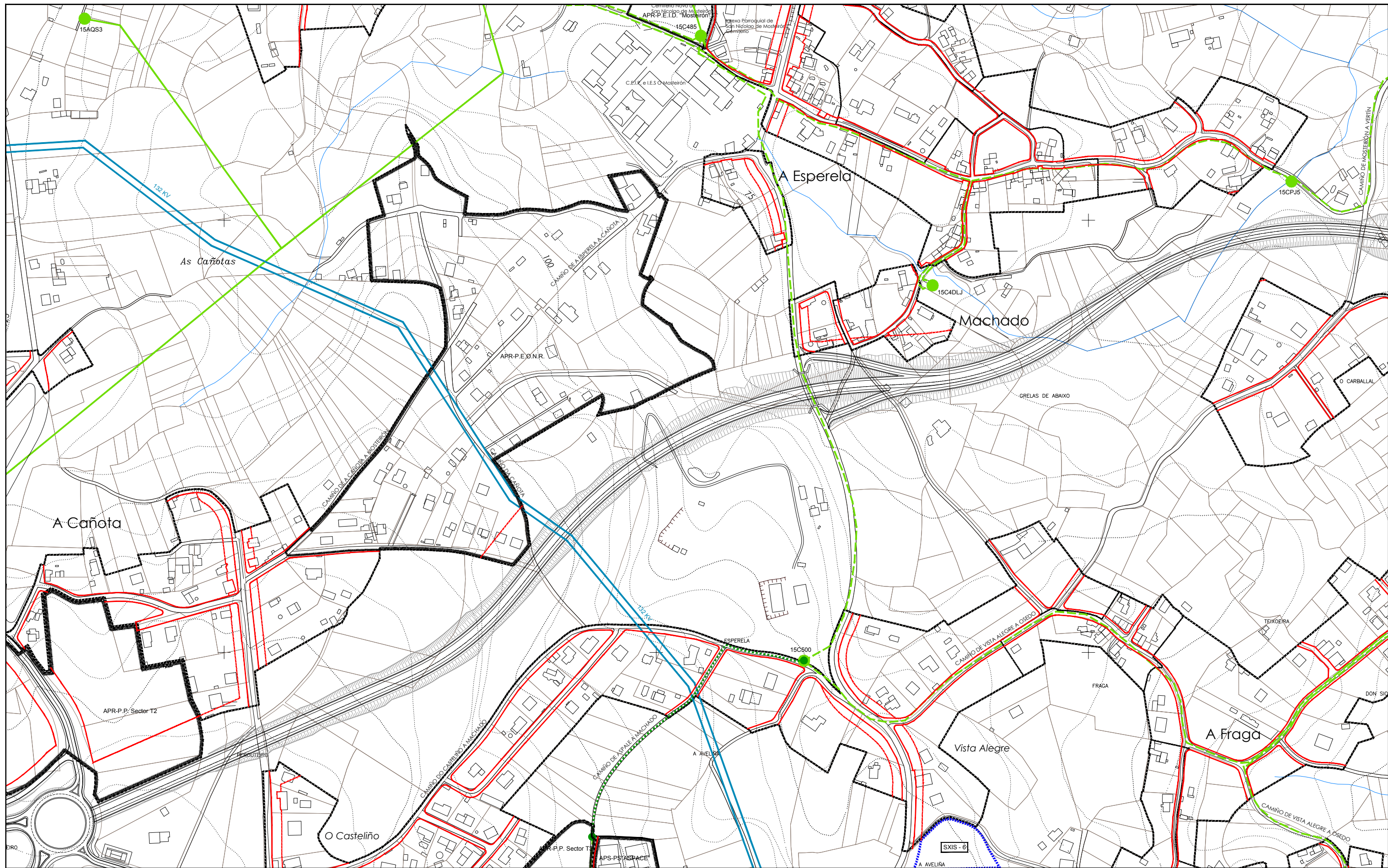
ÁREAS DE PLANEAMENTO	
	ÁREA DE PLANEAMENTO REMITIDO
	P.E.R.I. (PLAN ESPECIAL DE REFORMA INTERIOR)
	P.E.P.R.I. (PLAN ESPECIAL DE PROTECCIÓN E REFORMA INTERIOR)
	P.E.P.C.H. (PLAN ESPECIAL DE PROTECCIÓN DE CASCO HISTÓRICO)
	P.E.O.N.R. (PLAN ESPECIAL DE ORDENACIÓN DE NÚCLEO RURAL)
	P.E.I.D. (PLAN ESPECIAL DE INFRAESTRUTURAS E DOTACIÓNS)
	P.E.P.I.D. (PLAN ESPECIAL DE PROTECCIÓN, INFRAESTRUTURAS E DOTACIÓNS)
	P.E.P.O.I.D. (PLAN ESPECIAL DE PROTECCIÓN, ORDENACIÓN, INFRAESTRUTURAS E DOTACIÓNS)
	P.E.P. (PLAN ESPECIAL DE PROTECCIÓN)
	P.P. (PLAN PARCIAL EN SECTOR DE SOLO URBANIZABLE)
	ÁREA DE PLANEAMENTO SUBSISTENTE
	S.A.U./P.P. (PLAN PARCIAL)
	ÁREA DE PLANEAMENTO DETALLADO

SIMBOLOXÍA	
	ALIÑACIÓN
	LIÑA DE FONDO OU RECUMENTO (LIÑA LÍMITE DE EDIFICACIÓN NAS ESTRADAS)
	LIÑA DE SOPORTAL OU PASO EN PLANTA BAIXA
	ACCIÓN DO SISTEMA DE INFRAESTRUTURAS DE SERVIZO

REDE ELÉCTRICA	
	TRANSFORMADOR
15ABDC	MATRICULA DO TRANSFORMADOR
	REDE DE MEDIA TENSIÓN
	REDE SOTERRADA DE MEDIA TENSIÓN
	REDE PROPOSTA
	PUNTO DE CONEXIÓN COA INFRAESTRUTURA EXISTENTE



PLAN XERAL DE ORDENACIÓN MUNICIPAL SADA		
DOCUMENTO DE APROBACIÓN PROVISIONAL		FEBREIRO 2016
ORDENACIÓN DETALLADA REDE DE ELECTRICIDADE		CÓDIGO DE PLANO: OD-RE-E1
ANGE L. MONTEOLIVA ARQUITECTURA, S.L.P. ANGE L. MONTEOLIVA DÍAZ, ARQUITECTO		A1: 1/2.000 A3: 1/4.000

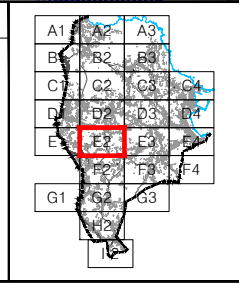


DELIMITACIÓNS	
---+---	LÍMITE MUNICIPAL
-----	SOLO URBANO
-----	SOLO URBANIZABLE
-----	SOLO DE NÚCLEO RURAL
DESLINDE DO D.P.M.T.	
+++++	SERVITUDE PROTECCIÓN DE COSTAS
-----	ZONA DE INFLUENCIA
-----	D.P.M.T.
-----	LIÑA DE RIBEIRA

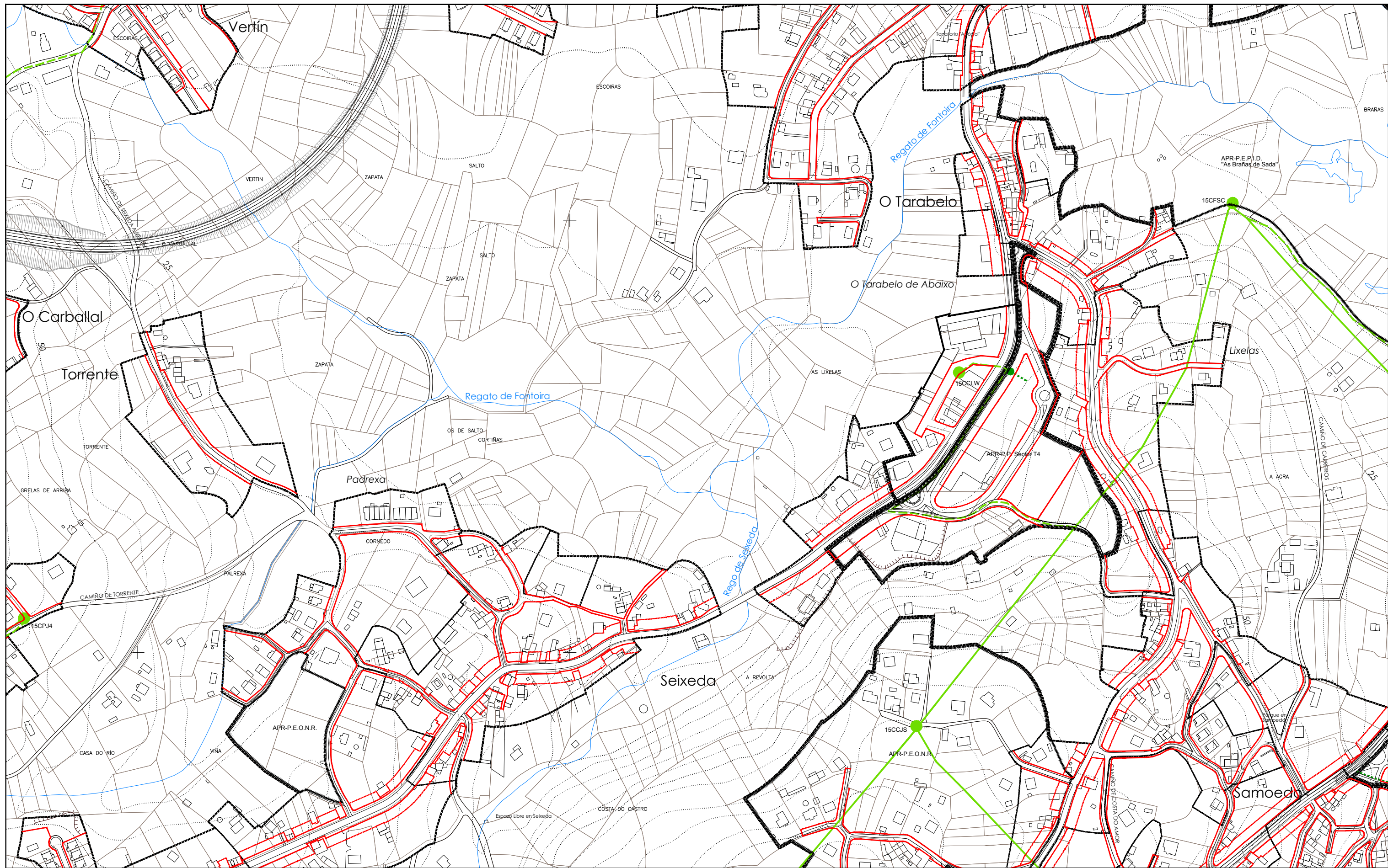
ÁREAS DE PLANEAMENTO	
APR	ÁREA DE PLANEAMENTO REMITIDO
P.E.R.I.	(PLAN ESPECIAL DE REFORMA INTERIOR)
P.E.P.R.I.	(PLAN ESPECIAL DE PROTECCIÓN E REFORMA INTERIOR)
P.E.P.C.H.	(PLAN ESPECIAL DE PROTECCIÓN DE CASCO HISTÓRICO)
P.E.O.N.R.	(PLAN ESPECIAL DE ORDENACIÓN DE NÚCLEO RURAL)
P.E.I.D.	(PLAN ESPECIAL DE INFRAESTRUTURAS E DOTACIÓNS)
P.E.P.I.D.	(PLAN ESPECIAL DE PROTECCIÓN, INFRAESTRUTURAS E DOTACIÓNS)
P.E.P.O.I.D.	(PLAN ESPECIAL DE PROTECCIÓN, ORDENACIÓN, INFRAESTRUTURAS E DOTACIÓNS)
P.P.	(PLAN ESPECIAL DE PROTECCIÓN)
P.P.	(PLAN PARCIAL EN SECTOR DE SOLO URBANIZABLE)
AP.S.	ÁREA DE PLANEAMENTO SUBSISTENTE
S.A.U./P.P.	(PLAN PARCIAL)
AP.D.	ÁREA DE PLANEAMENTO DETALLADO

SIMBOLOXÍA	
---	ALIANCIÓN
---	LIÑA DE FONDO OU RECUMENTO (LIÑA LÍMITE DE EDIFICACIÓN NAS ESTRADAS)
---	LIÑA DE SOPORTAL OU PASO EN PLANTA BAIXA
-----	ACCIÓN DO SISTEMA DE INFRAESTRUTURAS DE SERVIZO

REDE ELÉCTRICA	
●	TRANSFORMADOR
15ABDC	MATRICULA DO TRANSFORMADOR
---	REDE DE MEDIA TENSIÓN
---	REDE SOTERRADA DE MEDIA TENSIÓN
-----	REDE PROPOSTA
●	PUNTO DE CONEXIÓN COA INFRAESTRUTURA EXISTENTE



PLAN XERAL DE ORDENACIÓN MUNICIPAL SADA		
DOCUMENTO DE APROBACIÓN PROVISIONAL		FEBREIRO 2016
ORDENACIÓN DETALLADA REDE DE ELECTRICIDADE		CÓDIGO DE PLANO: OD-RE-E2
HONTOLIVA ARQUITECTURA, S.L.P. ANGEL L. MONTEOLIVA DÍAZ, ARQUITECTO		A1: 1/2.000 A3: 1/4.000



DELIMITACIÓN

- +--- LÍMITE MUNICIPAL
- SOLO URBANO
- SOLO URBANIZABLE
- SOLO DE NÚCLEO RURAL
- DESLINDE DO D.P.M.T.
- +++++ SERVIDUME PROTECCIÓN DE COSTAS
- ZONA DE INFLUENCIA
- D.P.M.T.
- LIÑA DE RIBEIRA

ÁREAS DE PLANEAMENTO

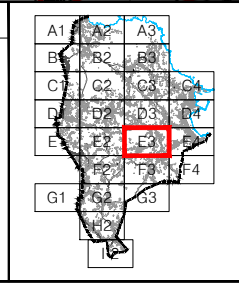
- APR.1 ÁREA DE PLANEAMENTO REMITIDO
 - P.E.R.I. (PLAN ESPECIAL DE REFORMA INTERIOR)
 - P.E.P.R.I. (PLAN ESPECIAL DE PROTECCIÓN E REFORMA INTERIOR)
 - P.E.P.C.H. (PLAN ESPECIAL DE PROTECCIÓN DE CARBO HISTÓRICO)
 - P.E.O.N.R. (PLAN ESPECIAL DE ORDENACIÓN DE NÚCLEO RURAL)
 - P.E.I.D. (PLAN ESPECIAL DE INFRAESTRUTURAS E DOTACIÓN)
 - P.E.P.I.D. (PLAN ESPECIAL DE PROTECCIÓN, INFRAESTRUTURAS E DOTACIÓN)
 - P.E.P.O.I.D. (PLAN ESPECIAL DE PROTECCIÓN, ORDENACIÓN, INFRAESTRUTURAS E DOTACIÓN)
 - P.P. (PLAN ESPECIAL DE PROTECCIÓN)
 - P.P. (PLAN PARCIAL EN SECTOR DE SOLO URBANIZABLE)
- APR.2 ÁREA DE PLANEAMENTO SUBSISTENTE
 - S.A.U./P.P. (PLAN PARCIAL)
- APR.3 ÁREA DE PLANEAMENTO DETALLADO

SIMBOLOXÍA

- ALIÑACIÓN
- LIÑA DE FONDO OU RECUMENTO (LIÑA LÍMITE DE EDIFICACIÓN NAS ESTRADAS)
- LIÑA DE SOPORTAL OU PASO EN PLANTA BAIXA
- ACCIÓN DO SISTEMA DE INFRAESTRUTURAS DE SERVIZO

REDE ELÉCTRICA

- TRANSFORMADOR
- 15ABDC MATRICULA DO TRANSFORMADOR
- REDE DE MEDIA TENSIÓN
- REDE SOTERRADA DE MEDIA TENSIÓN
- REDE PROPOSTA
- PUNTO DE CONEXIÓN COA INFRAESTRUTURA EXISTENTE



PLAN XERAL DE ORDENACIÓN MUNICIPAL

SADA

DOCUMENTO DE APROBACIÓN PROVISIONAL FEBREIRO 2016

ORDENACIÓN DETALLADA

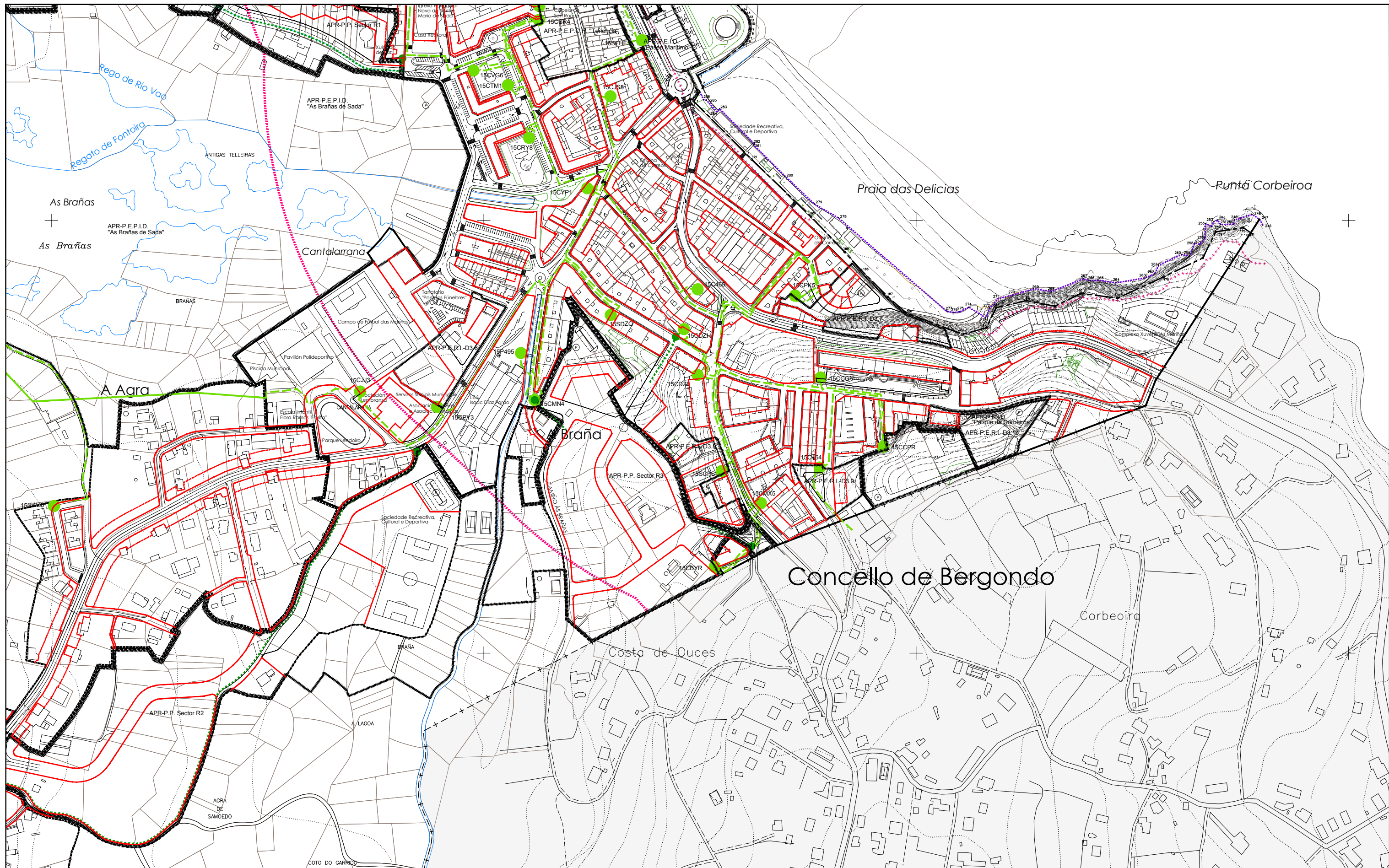
REDE DE ELECTRICIDADE

CÓDIGO DE PLANO: OD-RE-E3

A1: 1/2.000 A3: 1/4.000

FONTOVIVA ARQUITECTURA, S.L.

ANGEL L. MONTEOLIVA DÍAZ, ARQUITECTO



DELIMITACIÓN

- +--- LIMITE MUNICIPAL
- SOLO URBANO
- SOLO URBANIZABLE
- SOLO DE NUCLEO RURAL
- DESLINDE DO D.P.M.T.
- +++++ SERVIDUME PROTECCIÓN DE COSTAS
- ZONA DE INFLUENCIA
- D.P.M.T.
- LIÑA DE RIBEIRA

ÁREAS DE PLANEAMENTO

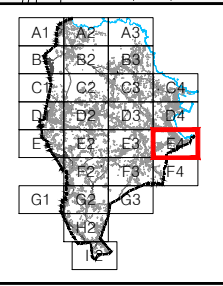
- AP.R. ÁREA DE PLANEAMENTO REMITIDO
 - P.E.R.I. (PLAN ESPECIAL DE REFORMA INTERIOR)
 - P.E.P.R.I. (PLAN ESPECIAL DE PROTECCIÓN E REFORMA INTERIOR)
 - P.E.P.C.H. (PLAN ESPECIAL DE PROTECCIÓN DE CASCO HISTÓRICO)
 - P.E.O.N.R. (PLAN ESPECIAL DE ORDENACIÓN DE NUCLEO RURAL)
 - P.E.I.D. (PLAN ESPECIAL DE INFRAESTRUTURAS E DOTACIÓN)
 - P.E.P.I.D. (PLAN ESPECIAL DE PROTECCIÓN, INFRAESTRUTURAS E DOTACIÓN)
 - P.E.P.O.I.D. (PLAN ESPECIAL DE PROTECCIÓN, ORDENACIÓN, INFRAESTRUTURAS E DOTACIÓN)
 - P.P. (PLAN ESPECIAL DE PROTECCIÓN)
 - P.P. (PLAN PARCIAL EN SECTOR DE SOLO URBANIZABLE)
- AP.S. ÁREA DE PLANEAMENTO SUBSISTENTE
 - S.A.U./P.P. (PLAN PARCIAL)
- AP.D. ÁREA DE PLANEAMENTO DETALLADO

SIMBOLOXÍA

- ALIÑACIÓN
- LIÑA DE FONDO OU RECUMENTO (LIÑA LÍMITE DE EDIFICACIÓN NAS ESTRADAS)
- LIÑA DE SOPORTAL OU PASO EN PLANTA BAIXA
- ACCIÓN DO SISTEMA DE INFRAESTRUTURAS DE SERVIZO

REDE ELÉCTRICA

- TRANSFORMADOR
- 15ABDC MATRICULA DO TRANSFORMADOR
- REDE DE MEDIA TENSIÓN
- REDE SOTERRADA DE MEDIA TENSIÓN
- REDE PROPOSTA
- PUNTO DE CONEXIÓN COA INFRAESTRUTURA EXISTENTE



PLAN XERAL DE ORDENACIÓN MUNICIPAL

SADA

DOCUMENTO DE APROBACIÓN PROVISIONAL FEBREIRO 2016

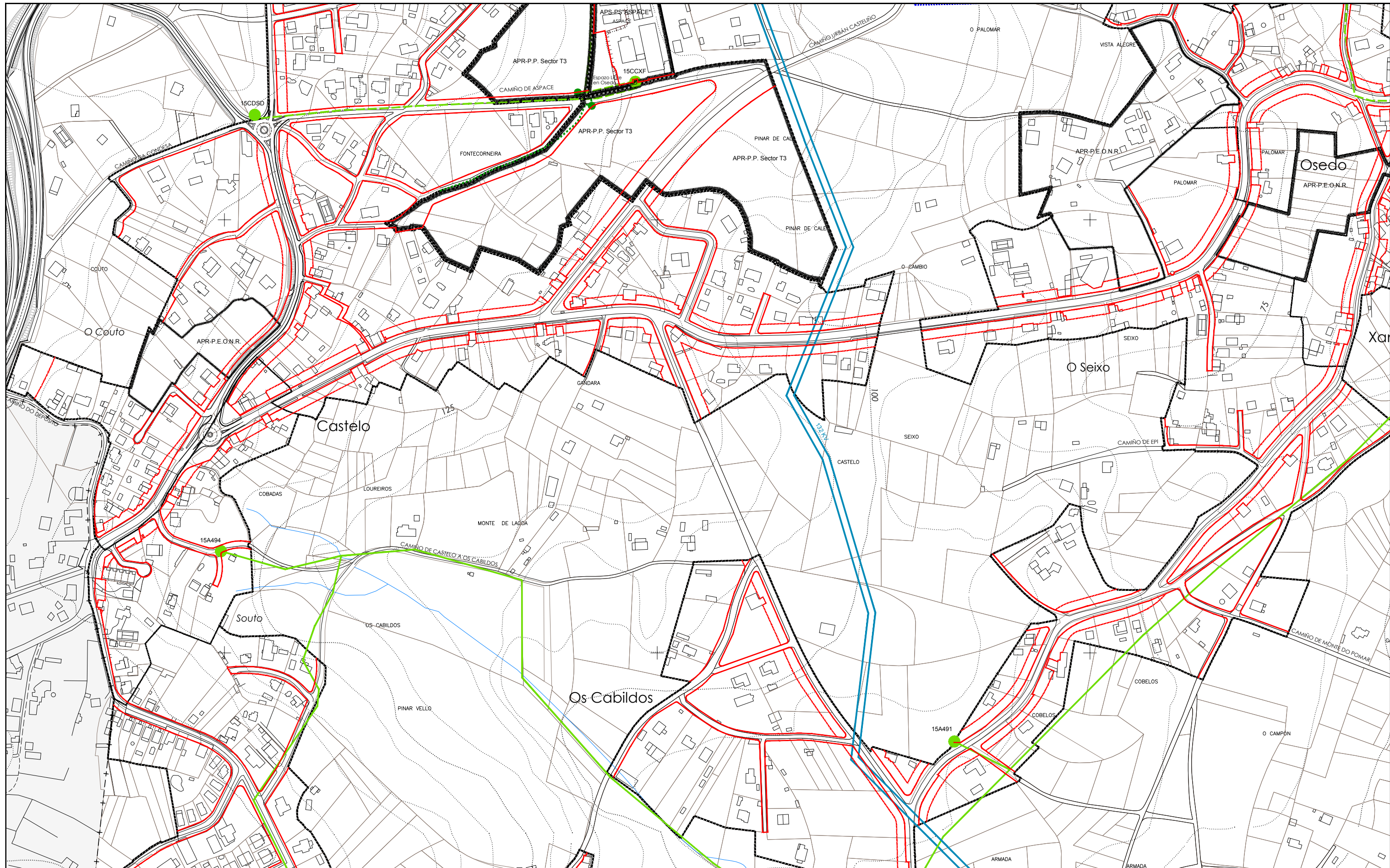
ORDENACIÓN DETALLADA

REDE DE ELECTRICIDADE

CÓDIGO DE PLANO: **OD-RE-E4**

A1: 1/2.000 A3: 1/4.000

MONTEOLIVA ARQUITECTURA, S.L.P.
ANGEL L. MONTEOLIVA DÍAZ, ARQUITECTO



DELIMITACIÓN

- +--- LÍMITE MUNICIPAL
- SOLO URBANO
- SOLO URBANIZABLE
- SOLO DE NÚCLEO RURAL
- DESLINDE DO D.P.M.T.
- +++++ SERVIDUME PROTECCIÓN DE COSTAS
- ZONA DE INFLUENCIA
- D.P.M.T.
- LIÑA DE RIBEIRA

ÁREAS DE PLANEAMENTO

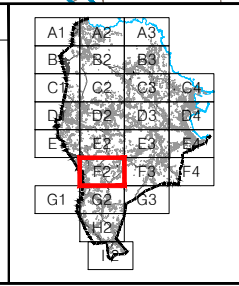
- AP.R. ÁREA DE PLANEAMENTO REMITIDO
 - P.E.R.I. (PLAN ESPECIAL DE REFORMA INTERIOR)
 - P.E.P.R.I. (PLAN ESPECIAL DE PROTECCIÓN E REFORMA INTERIOR)
 - P.E.P.C.H. (PLAN ESPECIAL DE PROTECCIÓN DE CASCO HISTÓRICO)
 - P.E.O.N.R. (PLAN ESPECIAL DE ORDENACIÓN DE NÚCLEO RURAL)
 - P.E.I.D. (PLAN ESPECIAL DE INFRAESTRUTURAS E DOTACIÓN)
 - P.E.P.I.D. (PLAN ESPECIAL DE PROTECCIÓN, INFRAESTRUTURAS E DOTACIÓN)
 - P.E.P.O.I.D. (PLAN ESPECIAL DE PROTECCIÓN, ORDENACIÓN, INFRAESTRUTURAS E DOTACIÓN)
 - P.P. (PLAN ESPECIAL DE PROTECCIÓN)
 - P.P. (PLAN PARCIAL EN SECTOR DE SOLO URBANIZABLE)
- AP.S. ÁREA DE PLANEAMENTO SUBSISTENTE
 - S.A.U./P.P. (PLAN PARCIAL)
- AP.D. ÁREA DE PLANEAMENTO DETALLADO

SIMBOLOXÍA

- ALIACIÓN
- LIÑA DE FONDO OU RECUMENTO (LIÑA LÍMITE DE EDIFICACIÓN NAS ESTRADAS)
- LIÑA DE SOPORTAL OU PASO EN PLANTA BAIXA
- ACCIÓN DO SISTEMA DE INFRAESTRUTURAS DE SERVIZO

REDE ELÉCTRICA

- TRANSFORMADOR
- 15ABDC MATRICULA DO TRANSFORMADOR
- REDE DE MEDIA TENSIÓN
- REDE SOTERRADA DE MEDIA TENSIÓN
- REDE PROPOSTA
- PUNTO DE CONEXIÓN COA INFRAESTRUTURA EXISTENTE



PLAN XERAL DE ORDENACIÓN MUNICIPAL

SADA

DOCUMENTO DE APROBACIÓN PROVISIONAL FEBREIRO 2016

ORDENACIÓN DETALLADA

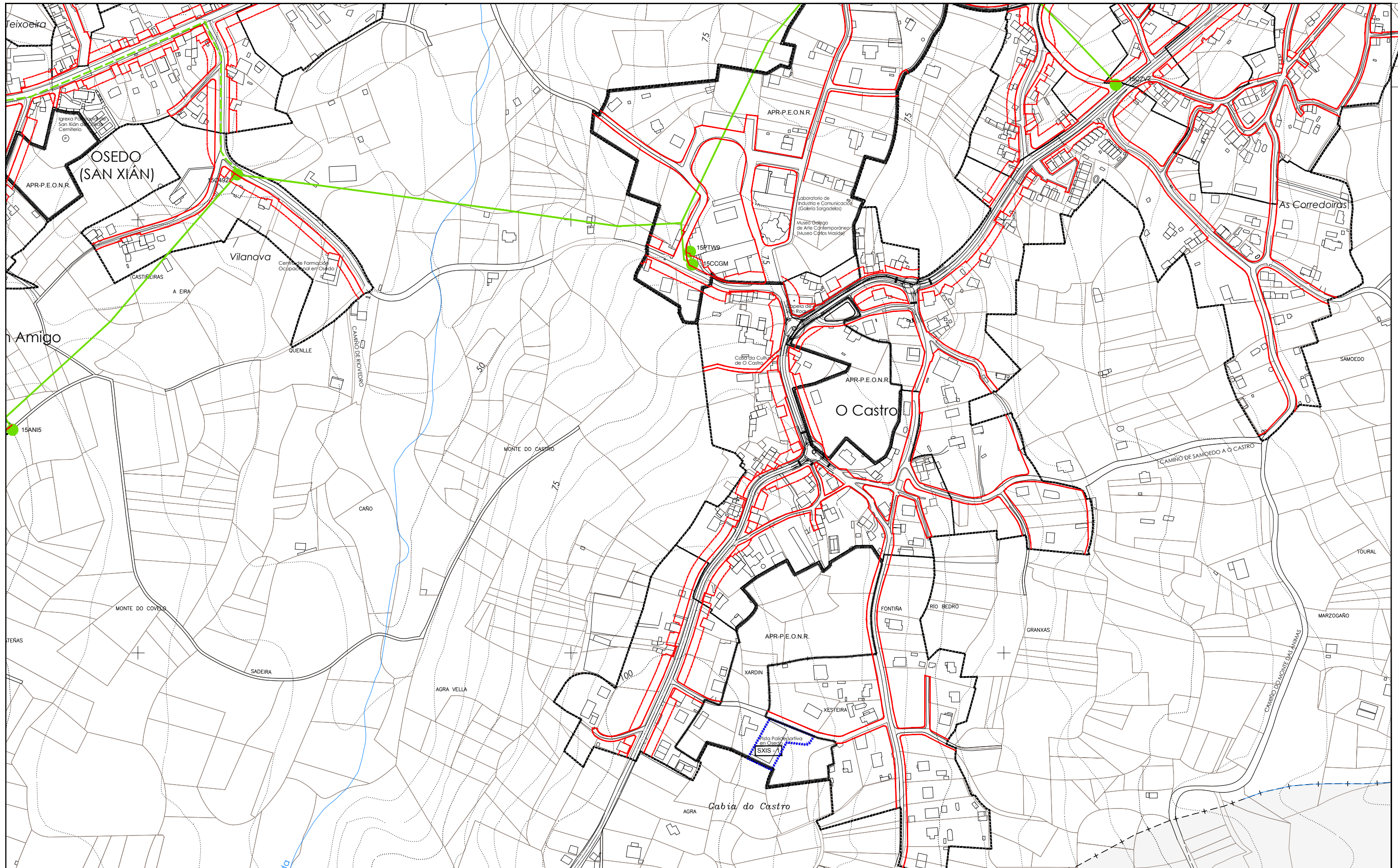
REDE DE ELECTRICIDADE

CÓDIGO DE PLANO: **OD-RE-F2**

A1: 1/2.000 A3: 1/4.000



 MONTOLVA ARQUITECTURA, S.L.
 ANGEL L. MONTEOLIVA DÍAZ, ARQUITECTO

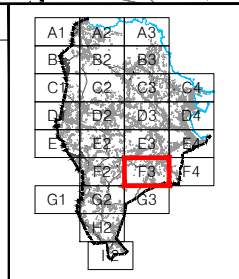


DELIMITACIÓNS	
---+---	LÍMITE MUNICIPAL
-----	SOLO URBANO
-----	SOLO URBANIZABLE
-----	SOLO DE NÚCLEO RURAL
DESLINDE DO D.P.M.T.	
+++++	SERVIDUME PROTECCIÓN DE COSTAS
-----	ZONA DE INFLUENCIA
-----	D.P.M.T.
-----	LIÑA DE RIBEIRA

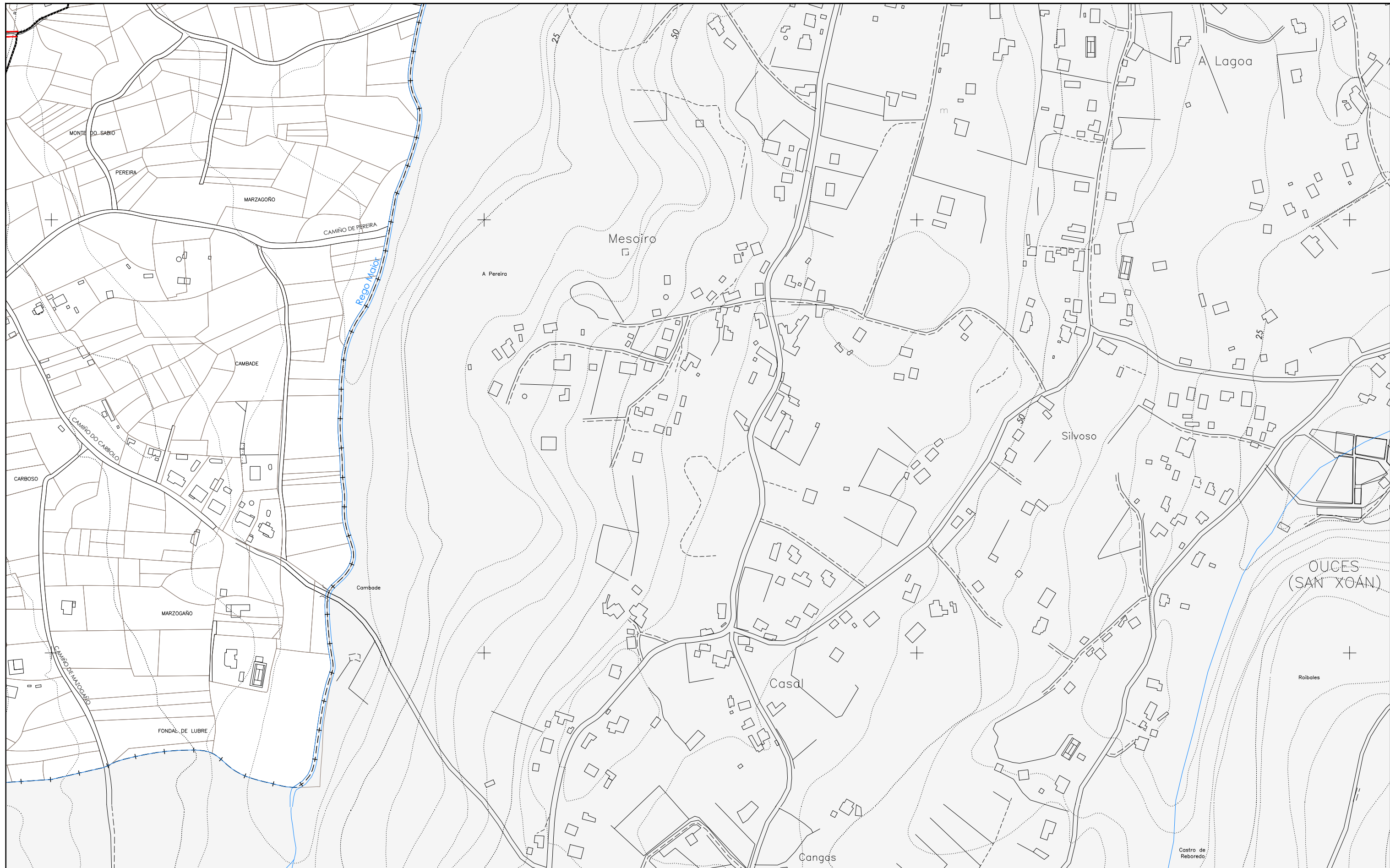
ÁREAS DE PLANEAMENTO	
APR	ÁREA DE PLANEAMENTO REMITIDO P.E.R.I. (PLAN ESPECIAL DE REFORMA INTERIOR) P.E.P.R.I. (PLAN ESPECIAL DE PROTECCIÓN E REFORMA INTERIOR) P.E.P.C.H. (PLAN ESPECIAL DE PROTECCIÓN DE CASCO HISTÓRICO) P.E.O.N.R. (PLAN ESPECIAL DE ORDENACIÓN DE NÚCLEO RURAL) P.E.I.D. (PLAN ESPECIAL DE INFRAESTRUTURAS E DOTACIÓNS) P.E.P.I.D. (PLAN ESPECIAL DE PROTECCIÓN, INFRAESTRUTURAS E DOTACIÓNS) P.E.P.O.I.D. (PLAN ESPECIAL DE PROTECCIÓN, ORDENACIÓN, INFRAESTRUTURAS E DOTACIÓNS) P.P. (PLAN ESPECIAL DE PROTECCIÓN) P.P. (PLAN PARCIAL EN SECTOR DE SOLO URBANIZABLE)
APE	ÁREA DE PLANEAMENTO SUBSISTENTE S.A.U./P.P. (PLAN PARCIAL)
APD	ÁREA DE PLANEAMENTO DETALLADO

SIMBOLOXÍA	
---	ALIANCIÓN
---	LIÑA DE FONDO OU RECUMENTO (LIÑA LÍMITE DE EDIFICACIÓN NAS ESTRADAS)
---	LIÑA DE SOPORTAL OU PASO EN PLANTA BAIXA
-----	ACCIÓN DO SISTEMA DE INFRAESTRUTURAS DE SERVIZO

REDE ELÉCTRICA	
●	TRANSFORMADOR
15ABDC	MATRICULA DO TRANSFORMADOR
---	REDE DE MEDIA TENSIÓN
---	REDE SOTERRADA DE MEDIA TENSIÓN
-----	REDE PROPOSTA
●	PUNTO DE CONEXIÓN COA INFRAESTRUTURA EXISTENTE



PLAN XERAL DE ORDENACIÓN MUNICIPAL SADA		DOCUMENTO DE APROBACIÓN PROVISIONAL FEBREIRO 2016	
ORDENACIÓN DETALLADA REDE DE ELECTRICIDADE		CÓDIGO DE PLANO: OD-RE-F3	
HONTOLIVA ARQUITECTURA, S.L.P. ANGEL L. MONTEOLIVA DÍAZ, ARQUITECTO		A1: 1/2.000 A3: 1/4.000	

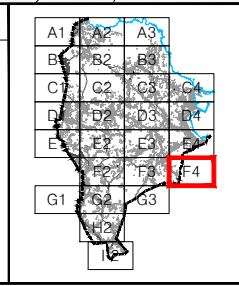


DELIMITACIÓN	
---+---	LÍMITE MUNICIPAL
-----	SOLO URBANO
-----	SOLO URBANIZABLE
-----	SOLO DE NÚCLEO RURAL
DESLINDE DO D.P.M.T.	
+++++	SERVITUDE PROTECCIÓN DE COSTAS
-----	ZONA DE INFLUENCIA
-----	D.P.M.T.
-----	LIÑA DE RIBEIRA

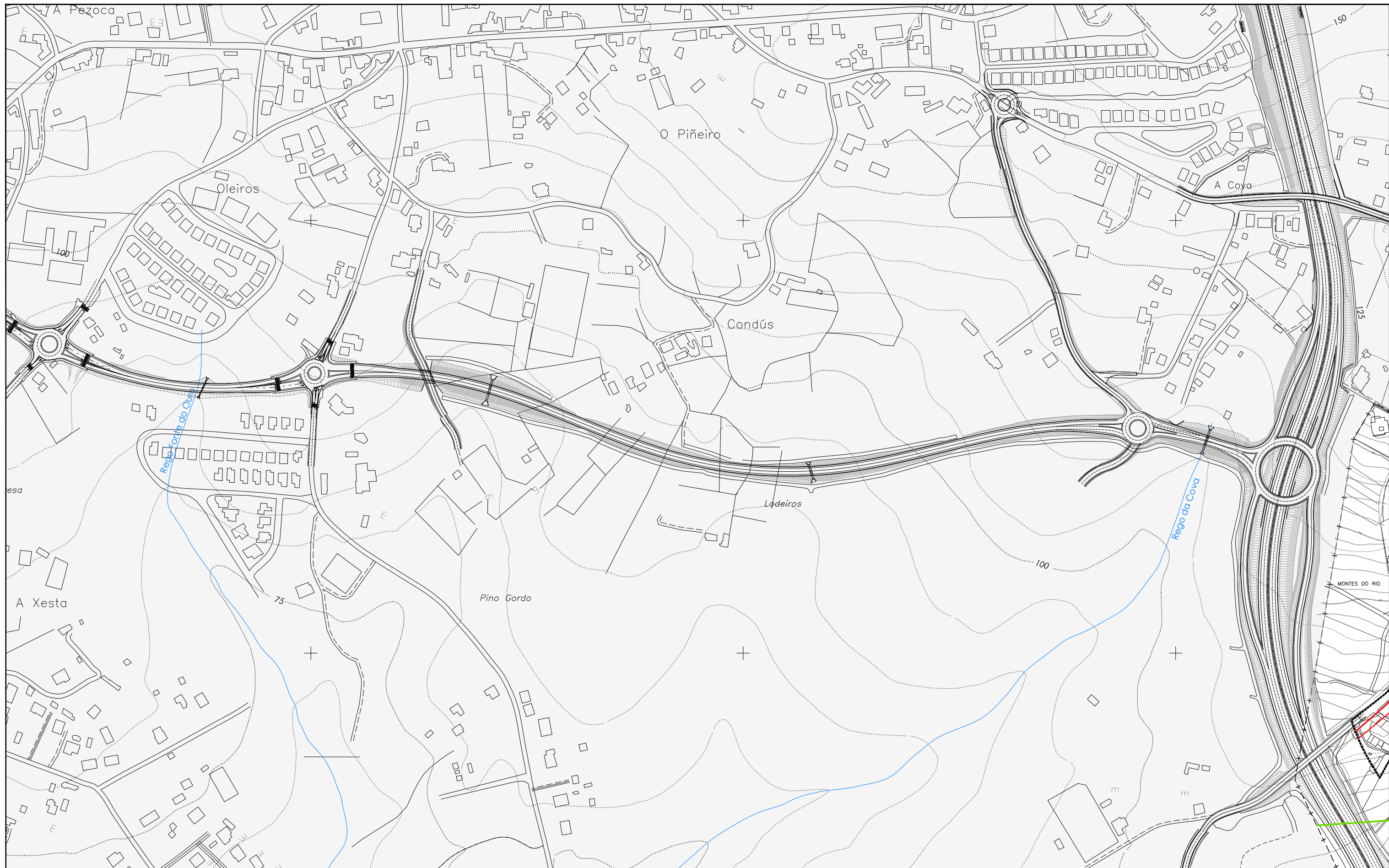
ÁREAS DE PLANEAMENTO	
	ÁREA DE PLANEAMENTO REMITIDO
P.E.R.I.	(PLAN ESPECIAL DE REFORMA INTERIOR)
P.E.P.R.I.	(PLAN ESPECIAL DE PROTECCIÓN E REFORMA INTERIOR)
P.E.P.C.H.	(PLAN ESPECIAL DE PROTECCIÓN E CASCOS HISTÓRICOS)
P.E.O.N.R.	(PLAN ESPECIAL DE ORDENACIÓN DE NÚCLEO RURAL)
P.E.I.D.	(PLAN ESPECIAL DE INFRAESTRUTURAS E DOTACIÓN)
P.E.P.I.D.	(PLAN ESPECIAL DE PROTECCIÓN, INFRAESTRUTURAS E DOTACIÓN)
P.E.P.O.I.D.	(PLAN ESPECIAL DE PROTECCIÓN, ORDENACIÓN, INFRAESTRUTURAS E DOTACIÓN)
P.E.P.	(PLAN ESPECIAL DE PROTECCIÓN)
P.P.	(PLAN PARCIAL EN SECTOR DE SOLO URBANIZABLE)
	ÁREA DE PLANEAMENTO SUBSISTENTE
S.A.U./P.P.	(PLAN PARCIAL)
	ÁREA DE PLANEAMENTO DETALLADO

SIMBOLOXÍA	
-----	ALIANCIÓN
-----	LIÑA DE FONDO OU RECUMENTO (LIÑA LÍMITE DE EDIFICACIÓN NAS ESTRADAS)
-----	LIÑA DE SOPORTAL OU PASO EN PLANTA BAIXA
-----	ACCIÓN DO SISTEMA DE INFRAESTRUTURAS DE SERVIZO

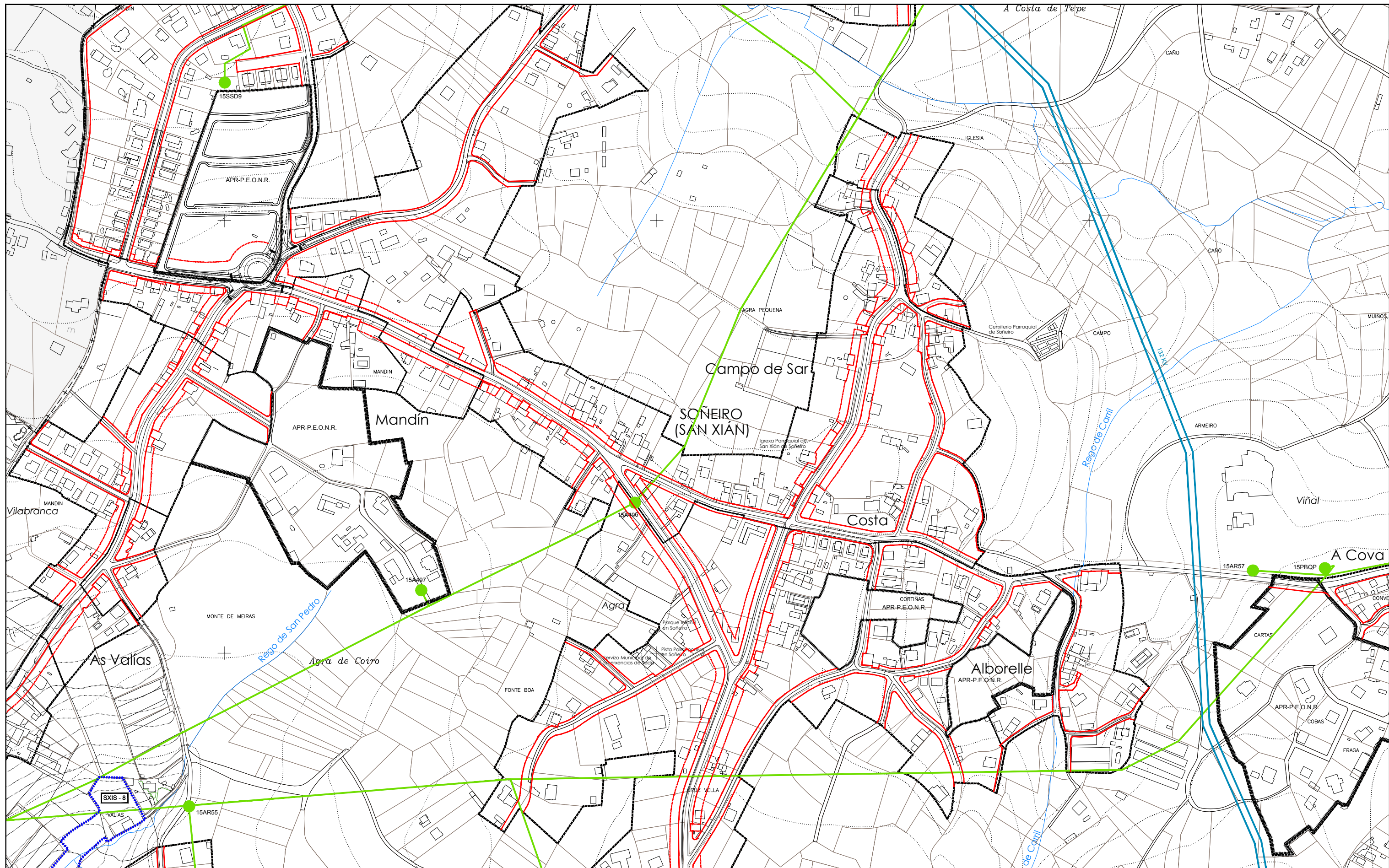
REDE ELÉCTRICA	
	TRANSFORMADOR
15ABDC	MATRICULA DO TRANSFORMADOR
-----	REDE DE MEDIA TENSIÓN
-----	REDE SOTERRADA DE MEDIA TENSIÓN
-----	REDE PROPOSTA
	PUNTO DE CONEXIÓN COA INFRAESTRUTURA EXISTENTE



PLAN XERAL DE ORDENACIÓN MUNICIPAL		SADA		
DOCUMENTO DE APROBACIÓN PROVISIONAL		FEBREIRO 2016		
ORDENACIÓN DETALLADA		REDE DE ELECTRICIDADE		CÓDIGO DE PLANO: OD-RE-F4
 MONTEOLIVA ARQUITECTURA S.L.P.		 ANGEL L. MONTEOLIVA DÍAZ, ARQUITECTO		A1: 1/2.000 A3: 1/4.000



DELIMITACIÓN	ÁREAS DE PLANEAMENTO	SIMBOLOXÍA	REDE ELÉCTRICA			
<ul style="list-style-type: none"> ---+--- LÍMITE MUNICIPAL ----- SOLO URBANO ----- SOLO URBANIZABLE ----- SOLO DE NÚCLEO RURAL DESLINDE DO D.P.M.T. +++++ SERVIDUME PROTECCIÓN DE COSTAS ----- ZONA DE INFLUENCIA ----- D.P.M.T. ----- LIÑA DE RIBEIRA 	<ul style="list-style-type: none"> AP.R. ÁREA DE PLANEAMENTO REMITIDO <ul style="list-style-type: none"> P.E.R.I. (PLAN ESPECIAL DE REFORMA INTERIOR) P.E.P.R.I. (PLAN ESPECIAL DE PROTECCIÓN E REFORMA INTERIOR) P.E.P.C.H. (PLAN ESPECIAL DE PROTECCIÓN DE CASCO HISTÓRICO) P.E.O.N.R. (PLAN ESPECIAL DE ORDENACIÓN DE NÚCLEO RURAL) P.E.I.D. (PLAN ESPECIAL DE INFRAESTRUTURAS E DOTACIÓN) P.E.P.I.D. (PLAN ESPECIAL DE PROTECCIÓN, INFRAESTRUTURAS E DOTACIÓN) P.E.P.O.I.D. (PLAN ESPECIAL DE PROTECCIÓN, ORDENACIÓN, INFRAESTRUTURAS E DOTACIÓN) P.E.P. (PLAN ESPECIAL DE PROTECCIÓN) P.P. (PLAN PARCIAL EN SECTOR DE SOLO URBANIZABLE) AP.S. ÁREA DE PLANEAMENTO SUBSISTENTE <ul style="list-style-type: none"> S.A.U./P.P. (PLAN PARCIAL) AP.D. ÁREA DE PLANEAMENTO DETALLADO 	<ul style="list-style-type: none"> ----- ALIÑAÇÃO ----- LIÑA DE FONDO OU RECUMENTO (LIÑA LÍMITE DE EDIFICACIÓN NAS ESTRADAS) ----- LIÑA DE SOPORTAL OU PASO EN PLANTA BAIXA ----- ACCIÓN DO SISTEMA DE INFRAESTRUTURAS DE SERVIZO 	<ul style="list-style-type: none"> ● TRANSFORMADOR 15ABDC MATRICULA DO TRANSFORMADOR ----- REDE DE MEDIA TENSIÓN ----- REDE SOTERRADA DE MEDIA TENSIÓN 	<ul style="list-style-type: none"> ----- REDE PROPOSTA ● PUNTO DE CONEXIÓN COA INFRAESTRUTURA EXISTENTE 		<p>PLAN XERAL DE ORDENACIÓN MUNICIPAL</p> <p>SADA</p> <p>DOCUMENTO DE APROBACIÓN PROVISIONAL FEBREIRO 2016</p> <p>ORDENACIÓN DETALLADA</p> <p>REDE DE ELECTRICIDADE</p> <p>CÓDIGO DE PLANO: OD-RE-G1</p> <p>A1: 1/2.000 A3: 1/4.000</p>



DELIMITACIÓNS

- - - - LIMITE MUNICIPAL
- SOLO URBANO
- SOLO URBANIZABLE
- SOLO DE NÚCLEO RURAL
- DESLINDE DO D.P.M.T.
- SERVIDUME PROTECCIÓN DE COSTAS
- ZONA DE INFLUENCIA
- D.P.M.T.
- LIÑA DE RIBEIRA

ÁREAS DE PLANEAMENTO

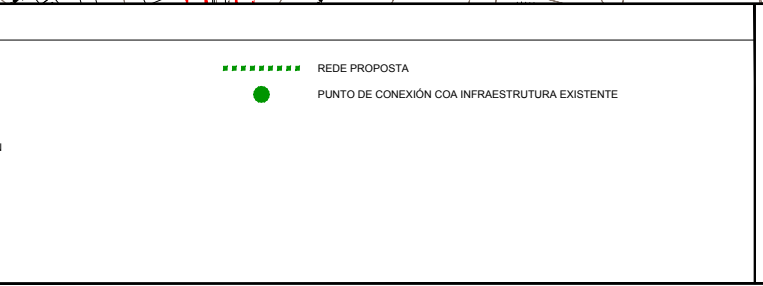
- APR: ÁREA DE PLANEAMENTO REMITIDO
 - P.E.R.I. (PLAN ESPECIAL DE REFORMA INTERIOR)
 - P.E.P.R.I. (PLAN ESPECIAL DE PROTECCIÓN E REFORMA INTERIOR)
 - P.E.P.C.H. (PLAN ESPECIAL DE PROTECCIÓN DE CARCO HISTÓRICO)
 - P.E.O.N.R. (PLAN ESPECIAL DE ORDENACIÓN DE NÚCLEO RURAL)
 - P.E.I.D. (PLAN ESPECIAL DE INFRAESTRUTURAS E DOTACIÓN)
 - P.E.P.I.D. (PLAN ESPECIAL DE PROTECCIÓN, INFRAESTRUTURAS E DOTACIÓN)
 - P.E.P.O.I.D. (PLAN ESPECIAL DE PROTECCIÓN, ORDENACIÓN, INFRAESTRUTURAS E DOTACIÓN)
 - P.P. (PLAN ESPECIAL DE PROTECCIÓN)
 - P.P. (PLAN PARCIAL EN SECTOR DE SOLO URBANIZABLE)
- ASU: ÁREA DE PLANEAMENTO SUBSISTENTE
 - S.A.U./P.P. (PLAN PARCIAL)
- APD: ÁREA DE PLANEAMENTO DETALLADO

SIMBOLOXÍA

- LIÑA DE FONDO OU RECUMENTO (LIÑA LÍMITE DE EDIFICACIÓN NAS ESTRADAS)
- LIÑA DE SOPORTAL OU PASO EN PLANTA BAIXA
- ACCIÓN DO SISTEMA DE INFRAESTRUTURAS DE SERVIZO

REDE ELÉCTRICA

- TRANSFORMADOR
- 15ABDC MATRICULA DO TRANSFORMADOR
- REDE DE MEDIA TENSIÓN
- REDE SOTERRADA DE MEDIA TENSIÓN
- REDE PROPOSTA
- PUNTO DE CONEXIÓN COA INFRAESTRUTURA EXISTENTE



PLAN XERAL DE ORDENACIÓN MUNICIPAL

SADA

DOCUMENTO DE APROBACIÓN PROVISIONAL FEBREIRO 2016

ORDENACIÓN DETALLADA

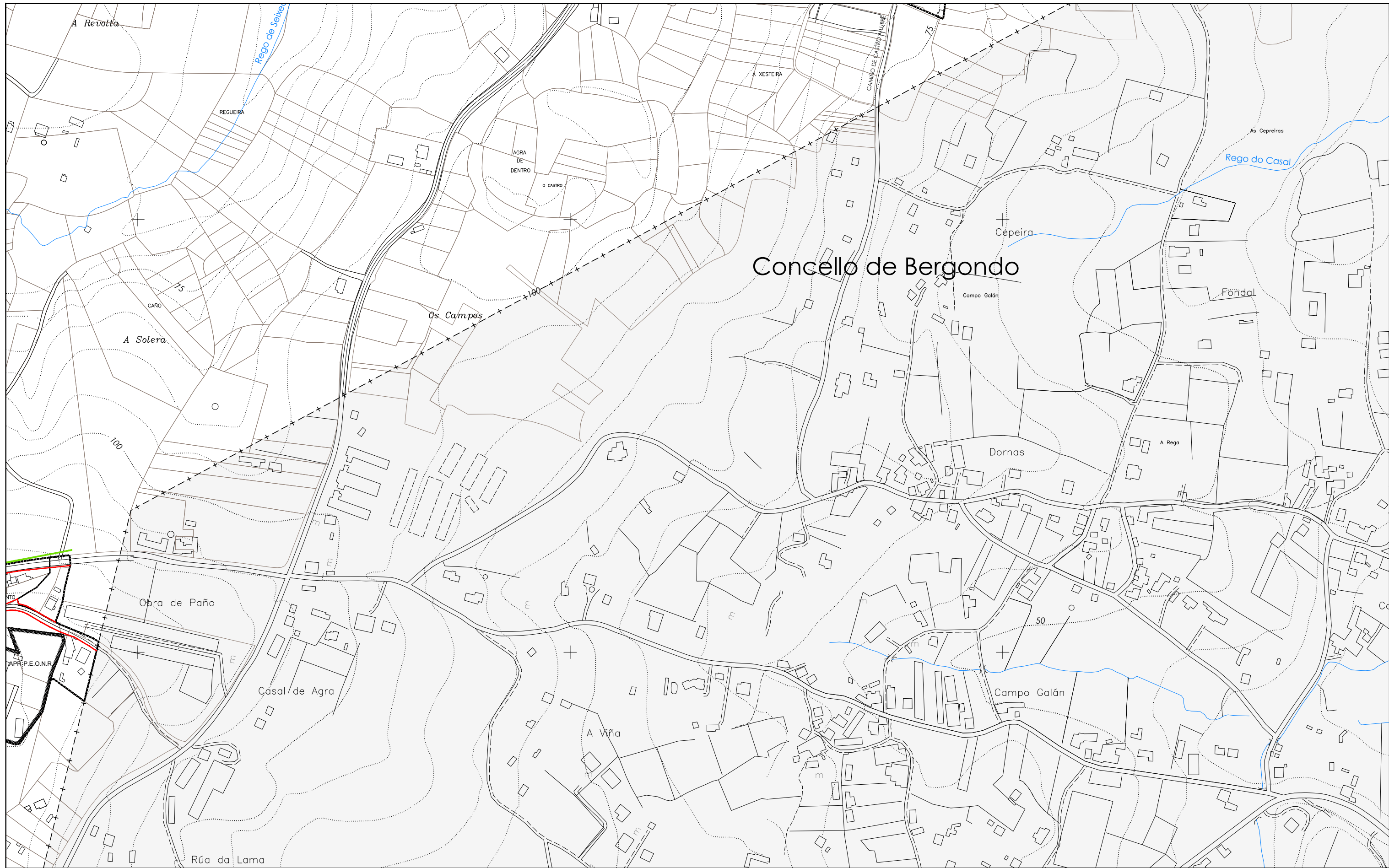
REDE DE ELECTRICIDADE

CÓDIGO DE PLANO: OD-RE-G2

A1: 1/2.000 A3: 1/4.000

MONTEOLIVA ARQUITECTURA, S.L.P.

ANGEL L. MONTEOLIVA DÍAZ, ARQUITECTO

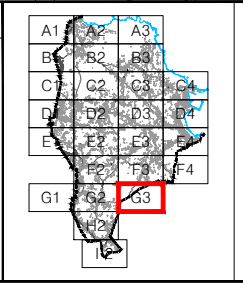


DELIMITACIÓNS	
---+---	LÍMITE MUNICIPAL
-----	SOLO URBANO
-----	SOLO URBANIZABLE
-----	SOLO DE NÚCLEO RURAL
DESLINDE DO D.P.M.T.	
+++++	SERVIDUME PROTECCIÓN DE COSTAS
-----	ZONA DE INFLUENCIA
-----	D.P.M.T.
-----	LIÑA DE RIBEIRA

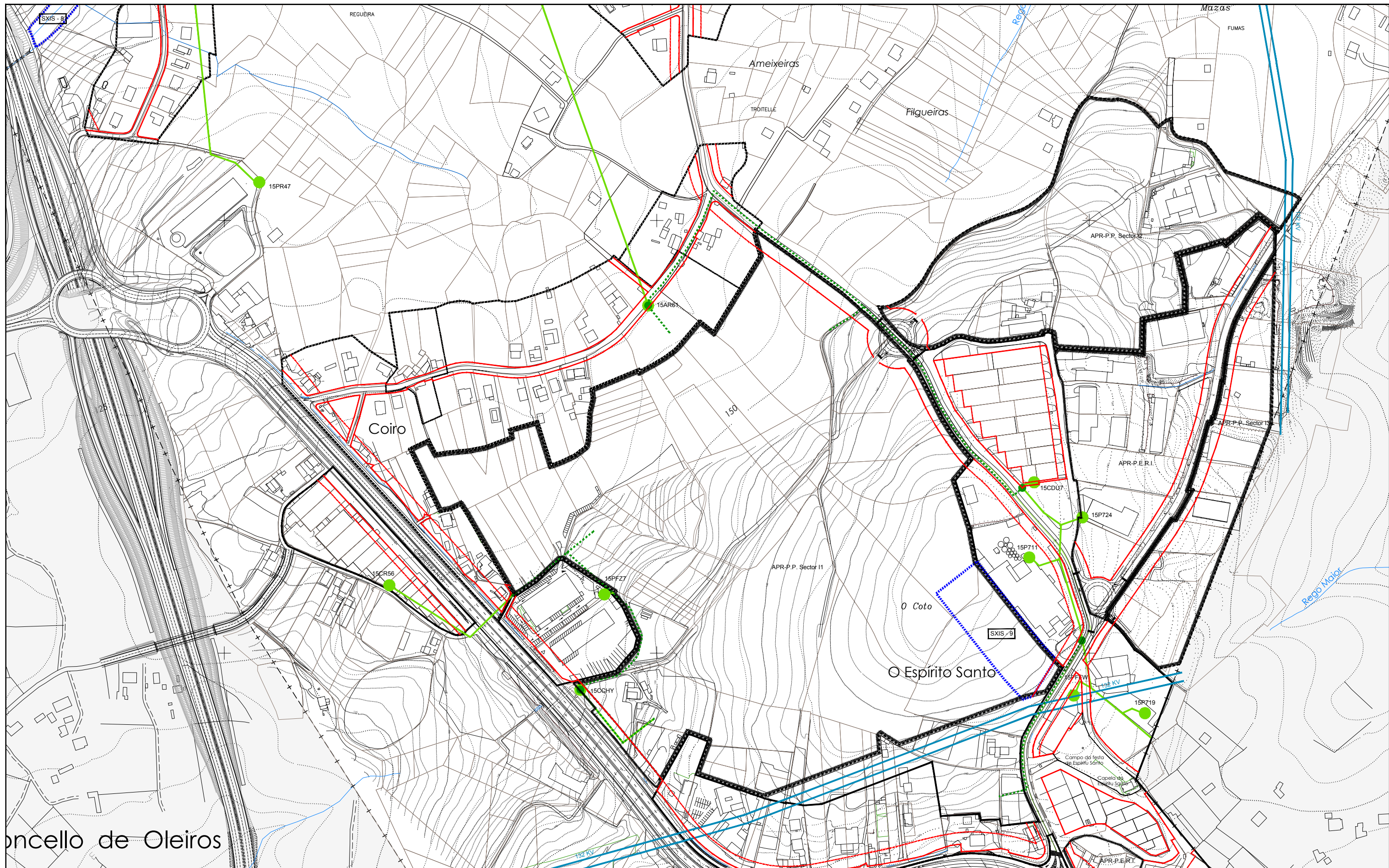
ÁREAS DE PLANEAMENTO	
	ÁREA DE PLANEAMENTO REMITIDO
P.E.R.I.	(PLAN ESPECIAL DE REFORMA INTERIOR)
P.E.P.R.I.	(PLAN ESPECIAL DE PROTECCIÓN E REFORMA INTERIOR)
P.E.P.C.H.	(PLAN ESPECIAL DE PROTECCIÓN DE CARCO HISTÓRICO)
P.E.O.N.R.	(PLAN ESPECIAL DE ORDENACIÓN DE NÚCLEO RURAL)
P.E.I.D.	(PLAN ESPECIAL DE INFRAESTRUTURAS E DOTACIÓNS)
P.E.P.I.D.	(PLAN ESPECIAL DE PROTECCIÓN, INFRAESTRUTURAS E DOTACIÓNS)
P.E.P.O.I.D.	(PLAN ESPECIAL DE PROTECCIÓN, ORDENACIÓN, INFRAESTRUTURAS E DOTACIÓNS)
P.E.P.	(PLAN ESPECIAL DE PROTECCIÓN)
P.P.	(PLAN PARCIAL EN SECTOR DE SOLO URBANIZABLE)
	ÁREA DE PLANEAMENTO SUBSISTENTE
S.A.U./P.P.	(PLAN PARCIAL)
	ÁREA DE PLANEAMENTO DETALLADO

SIMBOLOXÍA	
-----	ALIANCIÓN
-----	LIÑA DE FONDO OU RECUMENTO (LIÑA LÍMITE DE EDIFICACIÓN NAS ESTRADAS)
-----	LIÑA DE SOPORTAL OU PASO EN PLANTA BAIXA
-----	ACCIÓN DO SISTEMA DE INFRAESTRUTURAS DE SERVIZO

REDE ELÉCTRICA	
	TRANSFORMADOR
15ABDC	MATRICULA DO TRANSFORMADOR
-----	REDE DE MEDIA TENSIÓN
-----	REDE SOTERRADA DE MEDIA TENSIÓN
-----	REDE PROPOSTA
	PUNTO DE CONEXIÓN COA INFRAESTRUTURA EXISTENTE



PLAN XERAL DE ORDENACIÓN MUNICIPAL		SADA			
DOCUMENTO DE APROBACIÓN PROVISIONAL		ORDENACIÓN DETALLADA		FEBREIRO 2016	
		REDE DE ELECTRICIDADE		CÓDIGO DE PLANO: OD-RE-G3	
ANGEL L. MONTEOLIVA DÍAZ, ARQUITECTO				A1: 1/2.000 A3: 1/4.000	



DELIMITACIÓN

- +--- LÍMITE MUNICIPAL
- SOLO URBANO
- SOLO URBANIZABLE
- SOLO DE NÚCLEO RURAL
- DESLINDE DO D.P.M.T.
- +++++ SERVIDUME PROTECCIÓN DE COSTAS
- ZONA DE INFLUENCIA
- D.P.M.T.
- LIÑA DE RIBEIRA

ÁREAS DE PLANEAMENTO

- APR: ÁREA DE PLANEAMENTO REMITIDO
 - P.E.R.I. (PLAN ESPECIAL DE REFORMA INTERIOR)
 - P.E.P.R.I. (PLAN ESPECIAL DE PROTECCIÓN E REFORMA INTERIOR)
 - P.E.P.C.H. (PLAN ESPECIAL DE PROTECCIÓN DE CASCO HISTÓRICO)
 - P.E.O.N.R. (PLAN ESPECIAL DE ORDENACIÓN DE NÚCLEO RURAL)
 - P.E.I.D. (PLAN ESPECIAL DE INFRAESTRUTURAS E DOTACIÓN)
 - P.E.P.I.D. (PLAN ESPECIAL DE PROTECCIÓN, INFRAESTRUTURAS E DOTACIÓN)
 - P.E.P.O.I.D. (PLAN ESPECIAL DE PROTECCIÓN, ORDENACIÓN, INFRAESTRUTURAS E DOTACIÓN)
 - P.P. (PLAN ESPECIAL DE PROTECCIÓN)
 - P.P. (PLAN PARCIAL EN SECTOR DE SOLO URBANIZABLE)
- ASU: ÁREA DE PLANEAMENTO SUBSISTENTE
 - S.A.U./P.P. (PLAN PARCIAL)
- APD: ÁREA DE PLANEAMENTO DETALLADO

SIMBOLOXÍA

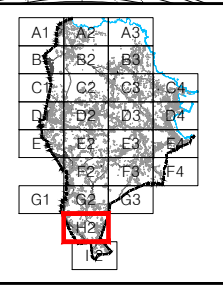
- ALIACIÓN
- LIÑA DE FONDO OU RECUMENTO (LIÑA LÍMITE DE EDIFICACIÓN NAS ESTRADAS)
- LIÑA DE SOPORTAL OU PASO EN PLANTA BAIXA
- ACCIÓN DO SISTEMA DE INFRAESTRUTURAS DE SERVIZO

REDE ELÉCTRICA

- TRANSFORMADOR
- 15ABDC MATRICULA DO TRANSFORMADOR
- REDE DE MEDIA TENSIÓN
- REDE SOTERRADA DE MEDIA TENSIÓN

REDE PROPOSTA

- PUNTO DE CONEXIÓN COA INFRAESTRUTURA EXISTENTE



PLAN XERAL DE ORDENACIÓN MUNICIPAL

SADA

DOCUMENTO DE APROBACIÓN PROVISIONAL FEBREIRO 2016

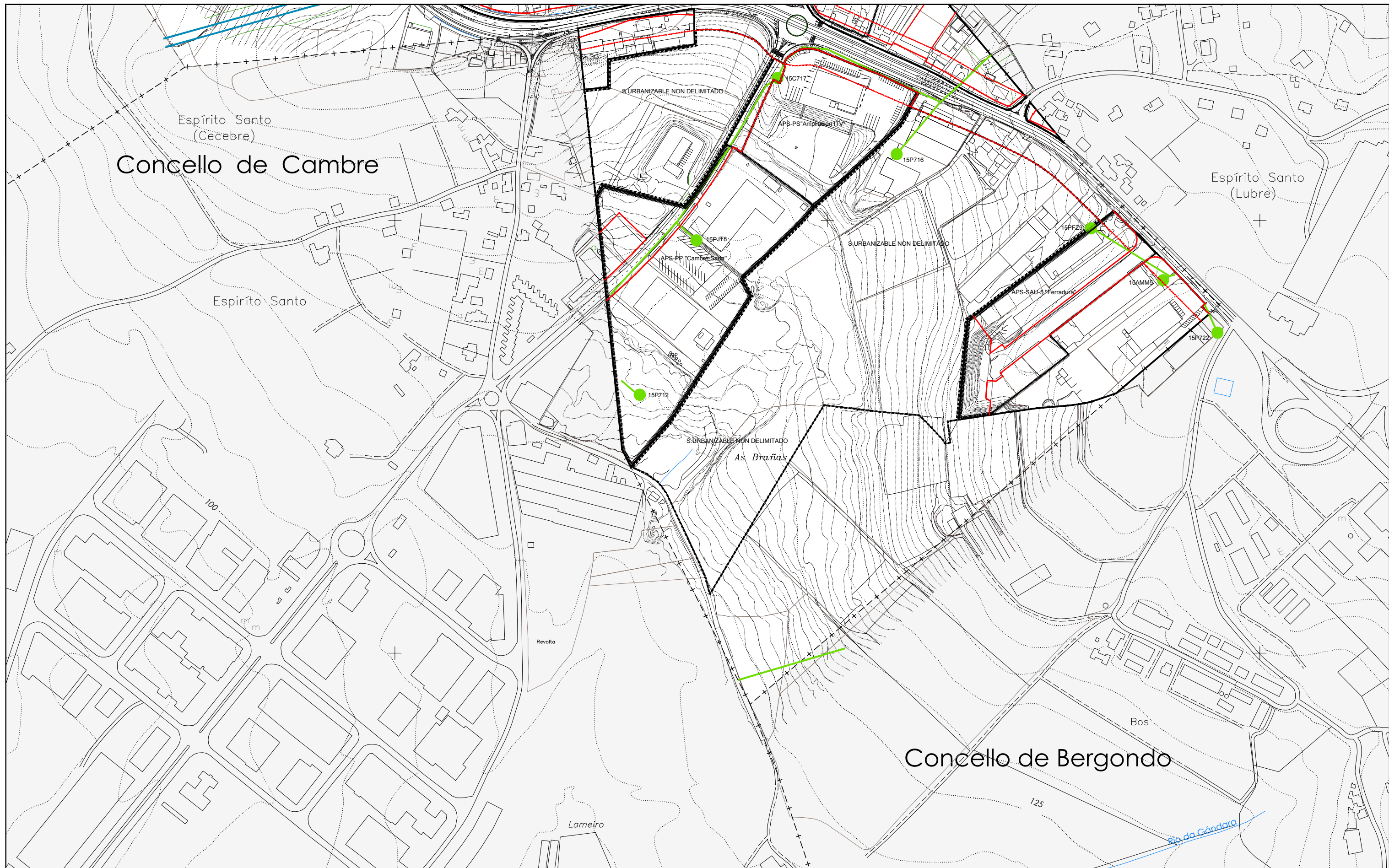
ORDENACIÓN DETALLADA

REDE DE ELECTRICIDADE

CÓDIGO DE PLANO: OD-RE-H2

A1: 1/2.000 A3: 1/4.000

MONTEOLIVA ARQUITECTURA, S.L.P.
ANGEL L. MONTEOLIVA DÍAZ, ARQUITECTO

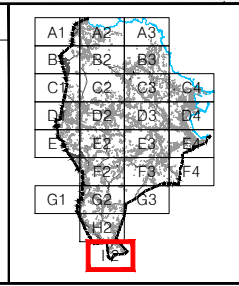


DELIMITACIÓN	
---+---	LÍMITE MUNICIPAL
-----	SOLO URBANO
-----	SOLO URBANIZABLE
-----	SOLO DE NÚCLEO RURAL
-----	DESLINDE DO D.P.M.T.
+++++	SERVIDUME PROTECCIÓN DE COSTAS
-----	ZONA DE INFLUENCIA
-----	D.P.M.T.
-----	LIÑA DE RIBEIRA

ÁREAS DE PLANEAMENTO	
AP.R.	ÁREA DE PLANEAMENTO REMITIDO
P.E.R.I.	(PLAN ESPECIAL DE REFORMA INTERIOR)
P.E.P.R.I.	(PLAN ESPECIAL DE PROTECCIÓN E REFORMA INTERIOR)
P.E.P.C.H.	(PLAN ESPECIAL DE PROTECCIÓN DE CASCO HISTÓRICO)
P.E.O.N.R.	(PLAN ESPECIAL DE ORDENACIÓN DE NÚCLEO RURAL)
P.E.I.D.	(PLAN ESPECIAL DE INFRAESTRUTURAS E DOTACIÓN)
P.E.P.I.D.	(PLAN ESPECIAL DE PROTECCIÓN, INFRAESTRUTURAS E DOTACIÓN)
P.E.P.O.I.D.	(PLAN ESPECIAL DE PROTECCIÓN, ORDENACIÓN, INFRAESTRUTURAS E DOTACIÓN)
P.P.	(PLAN ESPECIAL DE PROTECCIÓN)
P.P.	(PLAN PARCIAL EN SECTOR DE SOLO URBANIZABLE)
AP.S.	ÁREA DE PLANEAMENTO SUBSISTENTE
S.A.U./P.P.	(PLAN PARCIAL)
AP.D.	ÁREA DE PLANEAMENTO DETALLADO

SIMBOLOXÍA	
---	ALIANCIÓN
---	LIÑA DE FONDO OU RECUMENTO (LIÑA LÍMITE DE EDIFICACIÓN NAS ESTRADAS)
---	LIÑA DE SOPORTAL OU PASO EN PLANTA BAIXA
-----	ACCIÓN DO SISTEMA DE INFRAESTRUTURAS DE SERVIZO

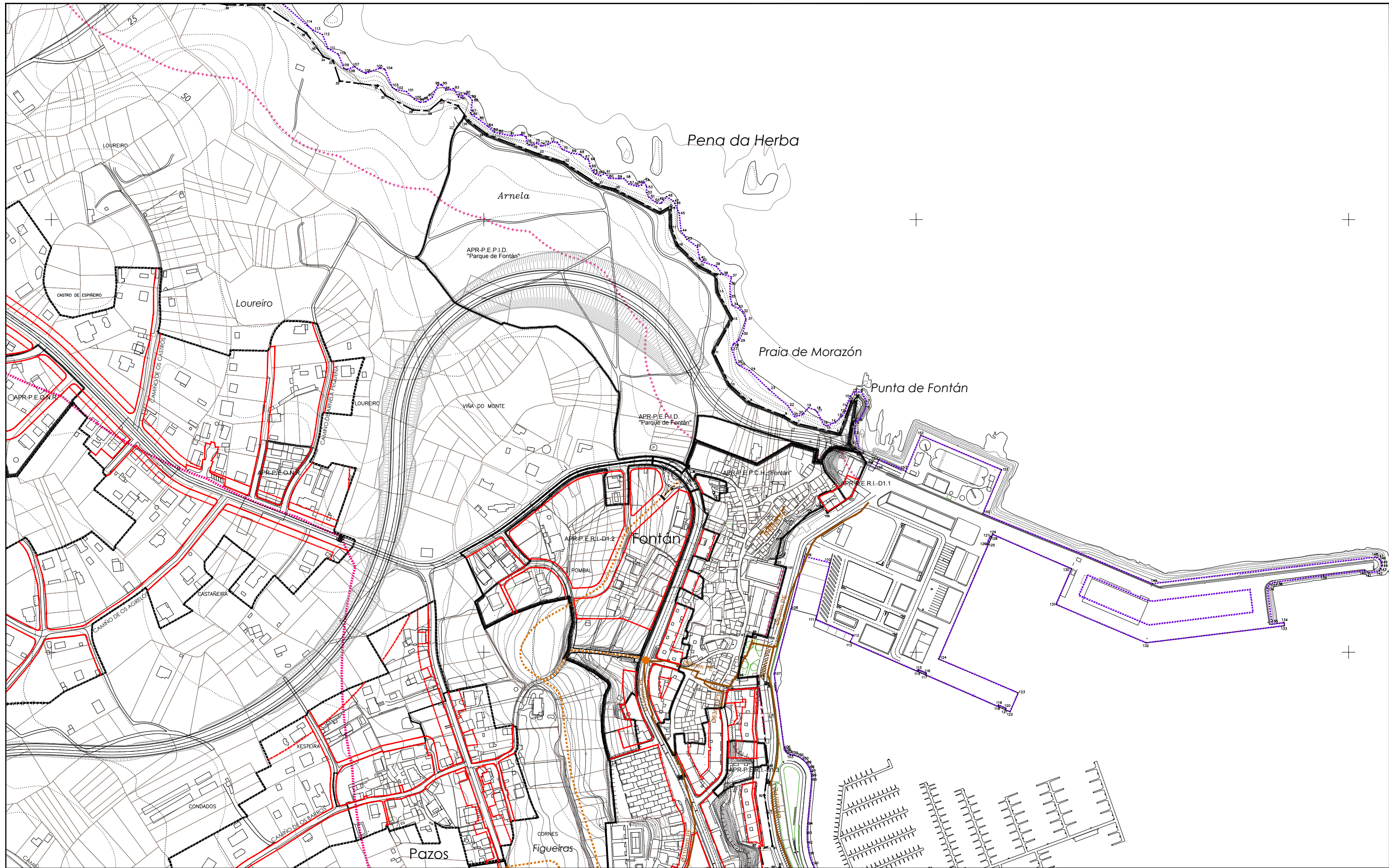
REDE ELÉCTRICA	
●	TRANSFORMADOR
15ABDC	MATRICULA DO TRANSFORMADOR
---	REDE DE MEDIA TENSIÓN
---	REDE SOTERRADA DE MEDIA TENSIÓN
-----	REDE PROPOSTA
●	PUNTO DE CONEXIÓN COA INFRAESTRUTURA EXISTENTE



PLAN XERAL DE ORDENACIÓN MUNICIPAL		SADA			
DOCUMENTO DE APROBACIÓN PROVISIONAL		ORDENACIÓN DETALLADA		FEBREIRO 2016	
		REDE DE ELECTRICIDADE		CÓDIGO DE PLANO: OD-RE-12	
ANGEL L. MONTEOLIVA DÍAZ, ARQUITECTO				A1: 1/2.000 A3: 1/4.000	

ORDENACIÓN DETALLADA

OD-RG - REDE DE GAS E: 1/4000



DELIMITACIÓNS

- +--- LÍMITE MUNICIPAL
- SOLO URBANO
- SOLO URBANIZABLE
- SOLO DE NÚCLEO RURAL
- DESLINDE DO D.P.M.T.
- +++++ SERVIDUME PROTECCIÓN DE COSTAS
- ZONA DE INFLUENCIA
- D.P.M.T.
- LIÑA DE RIBEIRA

ÁREAS DE PLANEAMENTO

- APR: ÁREA DE PLANEAMENTO REMITIDO
 - P.E.R.I. (PLAN ESPECIAL DE REFORMA INTERIOR)
 - P.E.P.R.I. (PLAN ESPECIAL DE PROTECCIÓN E REFORMA INTERIOR)
 - P.E.P.C.H. (PLAN ESPECIAL DE PROTECCIÓN DE CARCO HISTÓRICO)
 - P.E.O.N.R. (PLAN ESPECIAL DE ORDENACIÓN DE NÚCLEO RURAL)
 - P.E.I.D. (PLAN ESPECIAL DE INFRAESTRUTURAS E DOTACIÓNS)
 - P.E.P.I.D. (PLAN ESPECIAL DE PROTECCIÓN, INFRAESTRUTURAS E DOTACIÓNS)
 - P.E.P.O.I.D. (PLAN ESPECIAL DE PROTECCIÓN, ORDENACIÓN, INFRAESTRUTURAS E DOTACIÓNS)
 - P.E.P. (PLAN ESPECIAL DE PROTECCIÓN)
 - P.P. (PLAN PARCIAL EN SECTOR DE SOLO URBANIZABLE)
- ASU: ÁREA DE PLANEAMENTO SUBSISTENTE
 - S.A.U./P.P. (PLAN PARCIAL)
- APD: ÁREA DE PLANEAMENTO DETALLADO

SIMBOLOXÍA

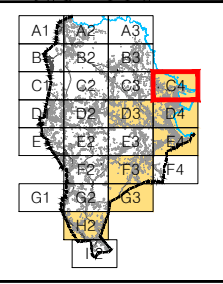
- ALIÑACIÓN
- LIÑA DE FONDO OU RECUMENTO (LIÑA LÍMITE DE EDIFICACIÓN NAS ESTRADAS)
- LIÑA DE SOPORTAL OU PASO EN PLANTA BAIXA
- ACCIÓN DO SISTEMA DE INFRAESTRUTURAS DE SERVIZO

REDE DE GAS

- CENTRO DE ALMACENAMENTO
- REDE DE DISTRIBUCIÓN
- REDE PENDENTE DE EXECUTAR
- Ø200mm PVC DIÁMETRO MATERIAL
- REDE PROPOSTA
- PUNTO DE CONEXIÓN COA INFRAESTRUTURA EXISTENTE

DELIMITACIÓNS

- +--- LÍMITE MUNICIPAL
- SOLO URBANO
- SOLO URBANIZABLE
- SOLO DE NÚCLEO RURAL
- DESLINDE DO D.P.M.T.
- +++++ SERVIDUME PROTECCIÓN DE COSTAS
- ZONA DE INFLUENCIA
- D.P.M.T.
- LIÑA DE RIBEIRA



PLAN XERAL DE ORDENACIÓN MUNICIPAL

SADA

DOCUMENTO DE APROBACIÓN PROVISIONAL FEBREIRO 2016

ORDENACIÓN DETALLADA

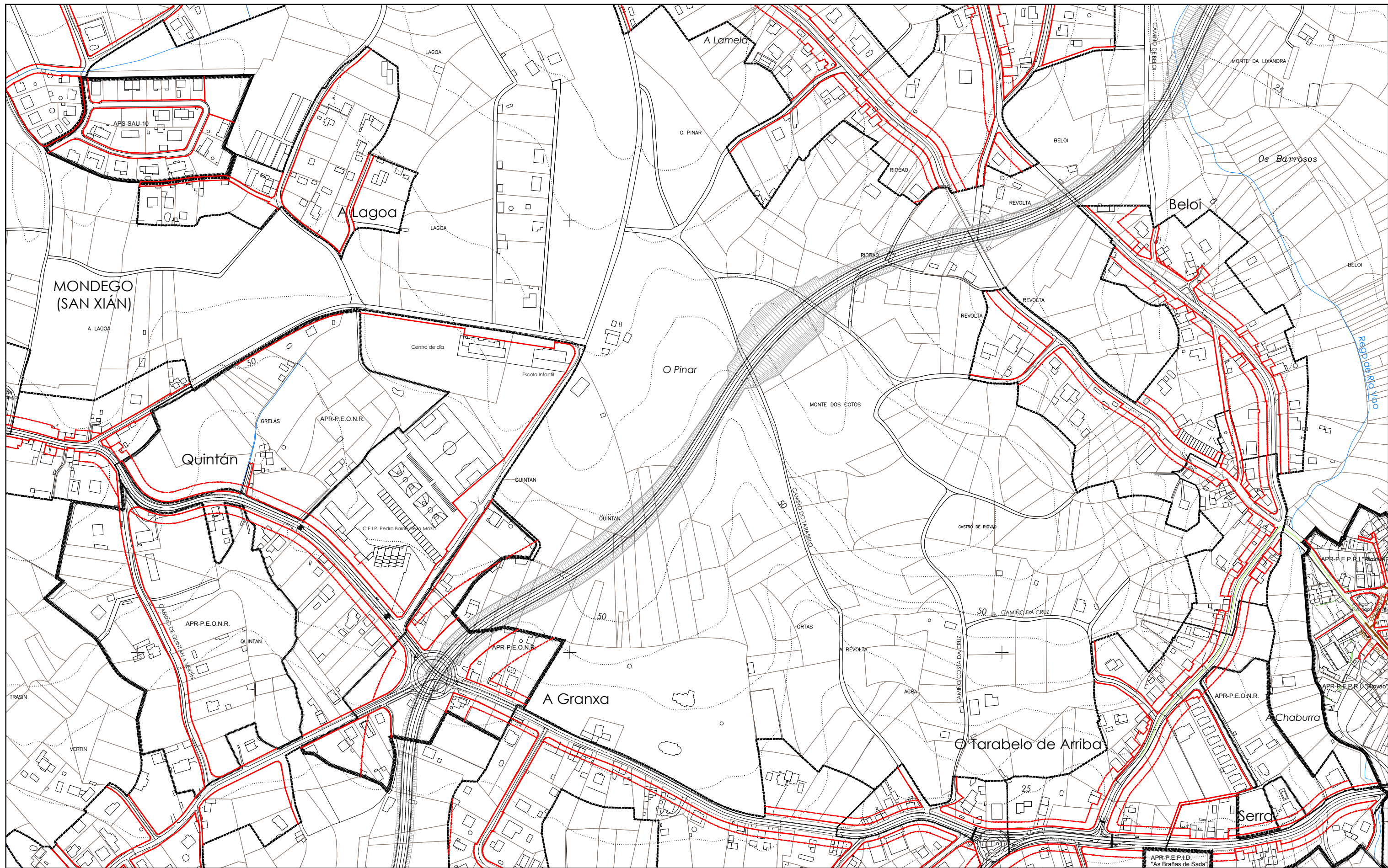
REDE DE GAS

CÓDIGO DE PLANO: **OD-RG-C4**

A1: 1/2.000 A3: 1/4.000

MONTEOLIVA ARQUITECTURA, S.L.P.

ANGEL L. MONTEOLIVA DÍAZ, ARQUITECTO



DELIMITACIÓN

- - - - LÍMITE MUNICIPAL
- — — — SOLO URBANO
- — — — SOLO URBANIZABLE
- — — — SOLO DE NÚCLEO RURAL
- DESLINDE DO D.P.M.T.
- ***** SERVIDUME PROTECCIÓN DE COSTAS
- — — — ZONA DE INFLUENCIA
- - - - D.P.M.T.
- ***** LIÑA DE RIBEIRA

ÁREAS DE PLANEAMENTO

- APR: ÁREA DE PLANEAMENTO REMITIDO
 - P.E.R.I. (PLAN ESPECIAL DE REFORMA INTERIOR)
 - P.E.P.R.I. (PLAN ESPECIAL DE PROTECCIÓN E REFORMA INTERIOR)
 - P.E.P.C.H. (PLAN ESPECIAL DE PROTECCIÓN DE CASCO HISTÓRICO)
 - P.E.O.N.R. (PLAN ESPECIAL DE ORDENACIÓN DE NÚCLEO RURAL)
 - P.E.I.D. (PLAN ESPECIAL DE INFRAESTRUTURAS E DOTACIÓN)
 - P.E.P.I.D. (PLAN ESPECIAL DE PROTECCIÓN, INFRAESTRUTURAS E DOTACIÓN)
 - P.E.P.O.I.D. (PLAN ESPECIAL DE PROTECCIÓN, ORDENACIÓN, INFRAESTRUTURAS E DOTACIÓN)
 - P.P. (PLAN ESPECIAL DE PROTECCIÓN)
 - P.P. (PLAN PARCIAL EN SECTOR DE SOLO URBANIZABLE)
- ASU: ÁREA DE PLANEAMENTO SUBSISTENTE
 - S.A.U./P.P. (PLAN PARCIAL)
- APD: ÁREA DE PLANEAMENTO DETALLADO

SIMBOLOXÍA

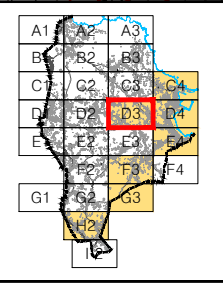
- — — — ALIÑACIÓN
- — — — LIÑA DE FONDO OU RECUMENTO (LIÑA LÍMITE DE EDIFICACIÓN NAS ESTRADAS)
- — — — LIÑA DE SOPORTAL OU PASO EN PLANTA BAIXA
- ***** ACCIÓN DO SISTEMA DE INFRAESTRUTURAS DE SERVIZO

REDE DE GAS

- CENTRO DE ALMACENAMENTO
- — — — REDE DE DISTRIBUCIÓN
- — — — REDE PENDENTE DE EXECUTAR
- 8000mm PVC DIÁMETRO MATERIAL

REDE PROPOSTA

- PUNTO DE CONEXIÓN COA INFRAESTRUTURA EXISTENTE



PLAN XERAL DE ORDENACIÓN MUNICIPAL

SADA

DOCUMENTO DE APROBACIÓN PROVISIONAL FEBREIRO 2016

ORDENACIÓN DETALLADA

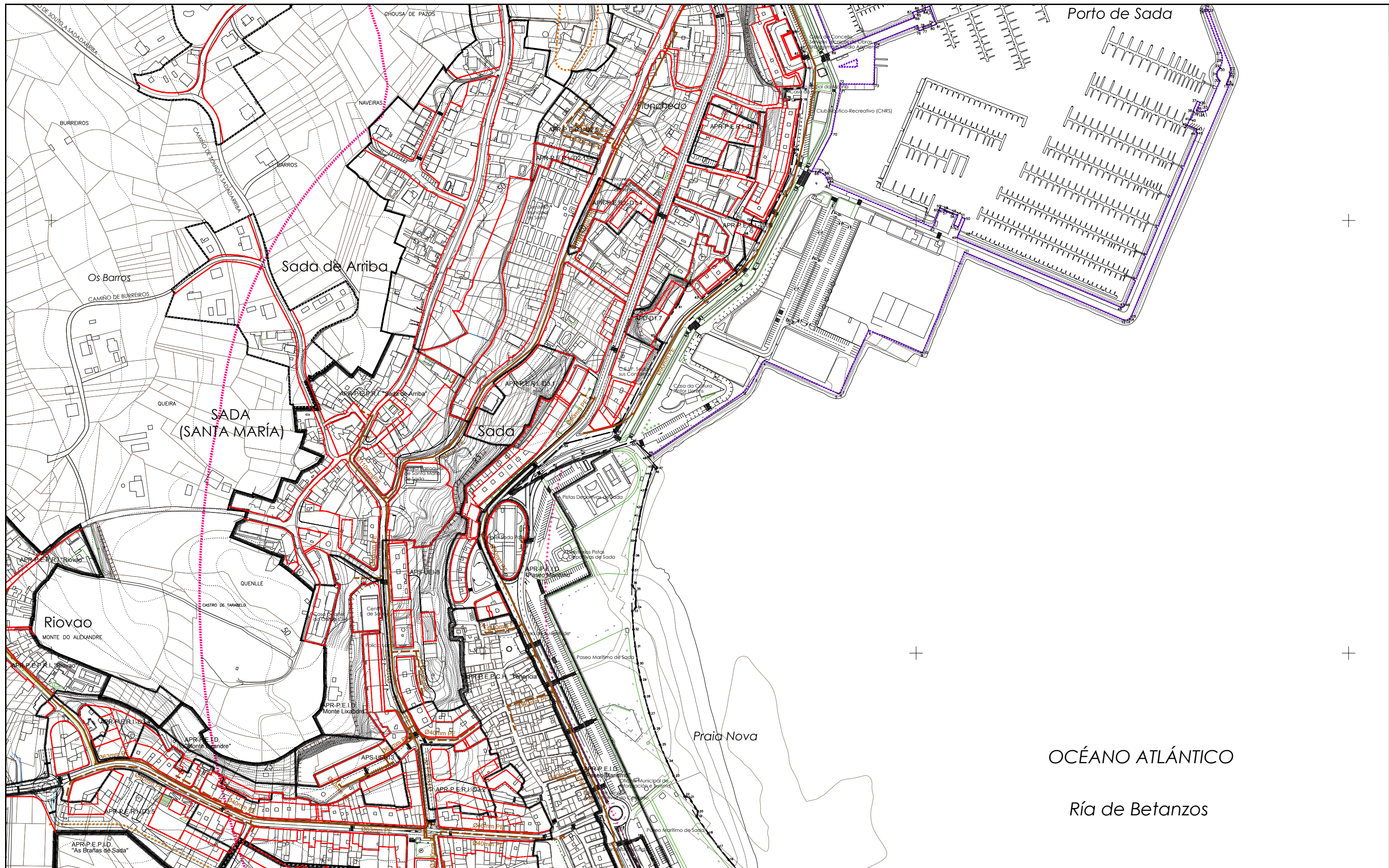
REDE DE GAS

CÓDIGO DE PLANO: OD-RG-D3

A1: 1/2.000 A3: 1/4.000

MONTEOLIVA ARQUITECTURA, S.L.

ANGEL L. MONTEOLIVA DÍAZ, ARQUITECTO



DELIMITACIÓNS

- +--- LÍMITE MUNICIPAL
- SOLO URBANO
- SOLO URBANIZABLE
- SOLO DE NÚCLEO RURAL
- DESLINDE DO D.P.M.T.
- +++++ SERVIDUME PROTECCIÓN DE COSTAS
- ZONA DE INFLUENCIA
- D.P.M.T.
- LIÑA DE RIBEIRA

ÁREAS DE PLANEAMENTO

- APR.1 ÁREA DE PLANEAMENTO REMITIDO
 - P.E.R.I. (PLAN ESPECIAL DE REFORMA INTERIOR)
 - P.E.P.R.I. (PLAN ESPECIAL DE PROTECCIÓN E REFORMA INTERIOR)
 - P.E.P.C.H. (PLAN ESPECIAL DE PROTECCIÓN DE CASCO HISTÓRICO)
 - P.E.O.N.R. (PLAN ESPECIAL DE ORDENACIÓN DE NÚCLEO RURAL)
 - P.E.I.D. (PLAN ESPECIAL DE INFRAESTRUTURAS E DOTACIÓNS)
 - P.E.P.I.D. (PLAN ESPECIAL DE PROTECCIÓN, INFRAESTRUTURAS E DOTACIÓNS)
 - P.E.P.O.I.D. (PLAN ESPECIAL DE PROTECCIÓN, ORDENACIÓN, INFRAESTRUTURAS E DOTACIÓNS)
 - P.E.P. (PLAN ESPECIAL DE PROTECCIÓN)
 - P.P. (PLAN PARCIAL EN SECTOR DE SOLO URBANIZABLE)
- APR.2 ÁREA DE PLANEAMENTO SUBSISTENTE
 - S.A.U./P.P. (PLAN PARCIAL)
- APR.3 ÁREA DE PLANEAMENTO DETALLADO

SIMBOLOXÍA

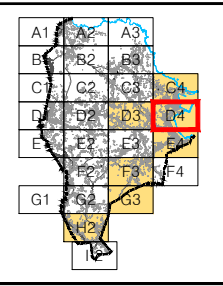
- ALIÑACIÓN
- LIÑA DE FONDO OU RECUMENTO (LIÑA LÍMITE DE EDIFICACIÓN NAS ESTRADAS)
- LIÑA DE SOPORTAL OU PASO EN PLANTA BAIXA
- ACCIÓN DO SISTEMA DE INFRAESTRUTURAS DE SERVIZO

REDE DE GAS

- CENTRO DE ALMACENAMENTO
- REDE DE DISTRIBUCIÓN
- REDE PENDENTE DE EXECUTAR
- Ø40mm PVC DIÁMETRO MATERIAL

REDE PROPOSTA

- PUNTO DE CONEXIÓN COA INFRAESTRUTURA EXISTENTE



PLAN XERAL DE ORDENACIÓN MUNICIPAL

SADA

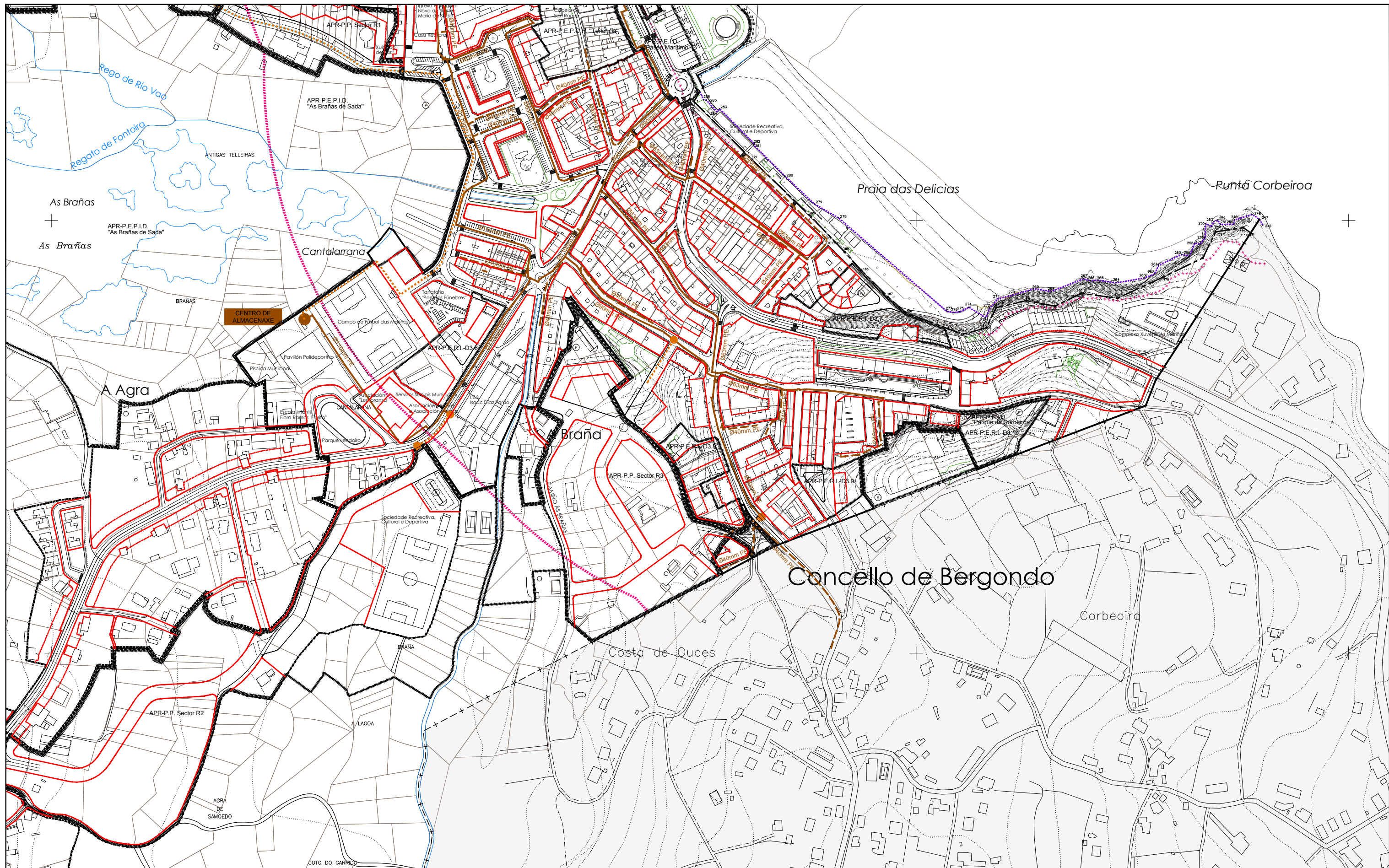
DOCUMENTO DE APROBACIÓN PROVISIONAL FEBREIRO 2016

ORDENACIÓN DETALLADA

REDE DE GAS

CÓDIGO DE PLANO: **OD-RG-D4**

A1: 1/2.000 A3: 1/4.000



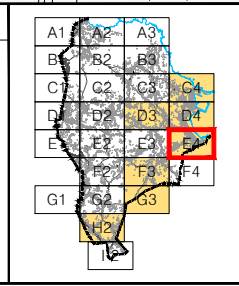
DELIMITACIÓN	
---+---	LÍMITE MUNICIPAL
-----	SOLO URBANO
-----	SOLO URBANIZABLE
-----	SOLO DE NÚCLEO RURAL
DESLINDE DO D.P.M.T.	
+++++	SERVIDUME PROTECCIÓN DE COSTAS
-----	ZONA DE INFLUENCIA
-----	D.P.M.T.
-----	LIÑA DE RIBEIRA

ÁREAS DE PLANEAMENTO	
	ÁREA DE PLANEAMENTO REMITIDO
	P.E.R.I. (PLAN ESPECIAL DE REFORMA INTERIOR)
	P.E.P.R.I. (PLAN ESPECIAL DE PROTECCIÓN E REFORMA INTERIOR)
	P.E.P.C.H. (PLAN ESPECIAL DE PROTECCIÓN DE CASCO HISTÓRICO)
	P.E.O.N.R. (PLAN ESPECIAL DE ORDENACIÓN DE NÚCLEO RURAL)
	P.E.I.D. (PLAN ESPECIAL DE INFRAESTRUTURAS E DOTACIÓN)
	P.E.P.I.D. (PLAN ESPECIAL DE PROTECCIÓN, INFRAESTRUTURAS E DOTACIÓN)
	P.E.P.O.I.D. (PLAN ESPECIAL DE PROTECCIÓN, ORDENACIÓN, INFRAESTRUTURAS E DOTACIÓN)
	P.E.P. (PLAN ESPECIAL DE PROTECCIÓN)
	P.P. (PLAN PARCIAL EN SECTOR DE SOLO URBANIZABLE)
	ÁREA DE PLANEAMENTO SUBSISTENTE
	S.A.U./P.P. (PLAN PARCIAL)
	ÁREA DE PLANEAMENTO DETALLADO

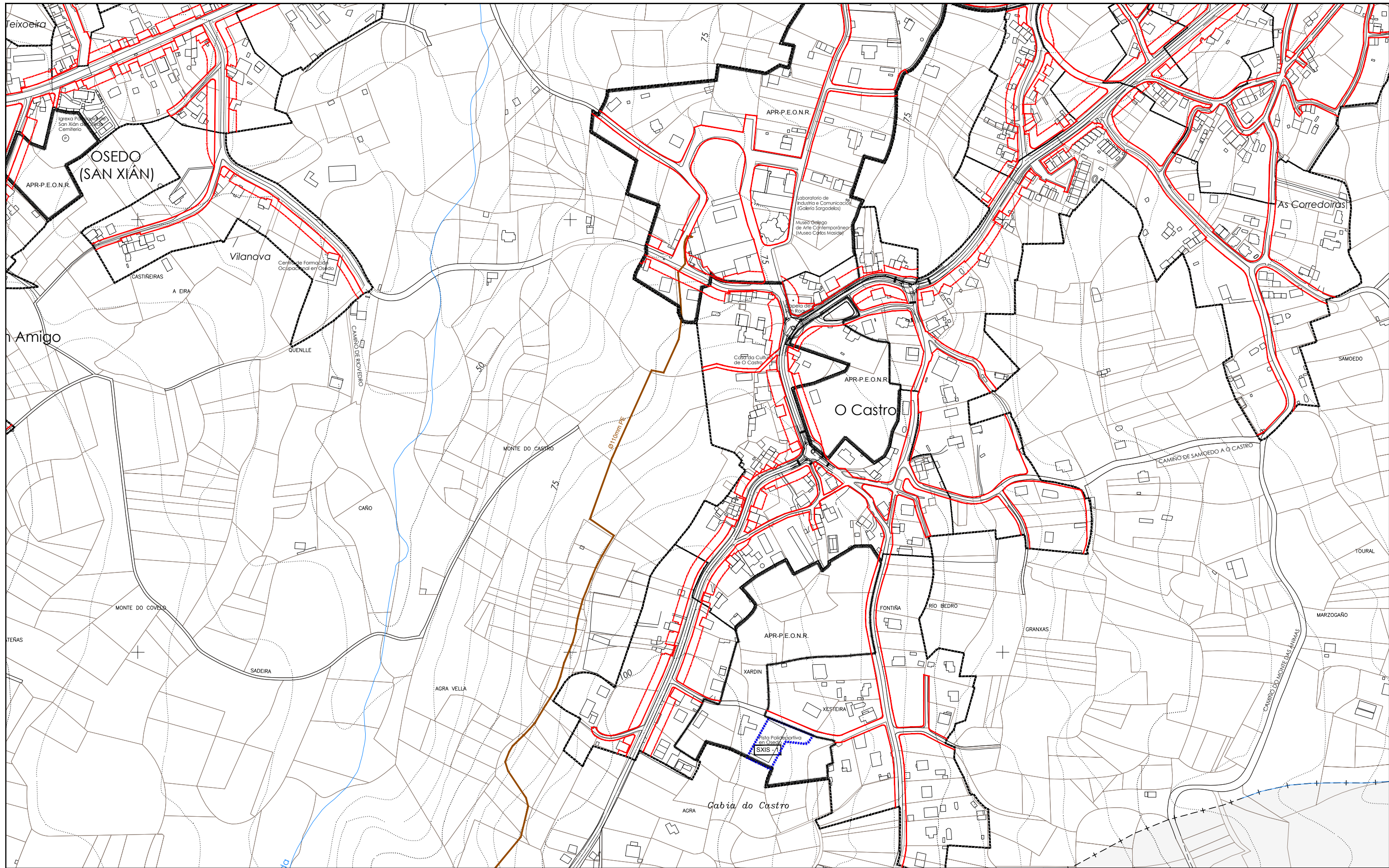
SIMBOLOXÍA	
	ALIANCIÓN
	LIÑA DE FONDO OU RECUMENTO (LIÑA LÍMITE DE EDIFICACIÓN NAS ESTRADAS)
	LIÑA DE SOPORTAL OU PASO EN PLANTA BAIXA
	ACCIÓN DO SISTEMA DE INFRAESTRUTURAS DE SERVIZO

REDE DE GAS	
	CENTRO DE ALMACENAMENTO
	REDE DE DISTRIBUCIÓN
	REDE PENDENTE DE EXECUTAR
	DIÁMETRO MATERIAL

	REDE PROPOSTA
	PUNTO DE CONEXIÓN COA INFRAESTRUTURA EXISTENTE



PLAN XERAL DE ORDENACIÓN MUNICIPAL		SADA		
DOCUMENTO DE APROBACIÓN PROVISIONAL		FEBREIRO 2016		
	ORDENACIÓN DETALLADA	CÓDIGO DE PLANO:		OD-RG-E4
ANGEL L. MONTEOLIVA DÍAZ, ARQUITECTO	REDE DE GAS	A1: 1/2.000 A3: 1/4.000		



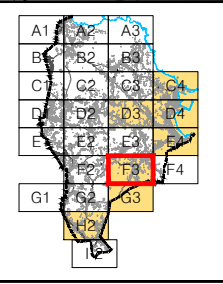
DELIMITACIÓNS	
--- --	LÍMITE MUNICIPAL
-----	SOLO URBANO
-----	SOLO URBANIZABLE
-----	SOLO DE NÚCLEO RURAL
DESLINDE DO D.P.M.T.	
+++++	SERVITUDE PROTECCIÓN DE COSTAS
-----	ZONA DE INFLUENCIA
-----	D.P.M.T.
-----	LIÑA DE RIBEIRA

ÁREAS DE PLANEAMENTO	
AP.R.	ÁREA DE PLANEAMENTO REMITIDO
P.E.R.I.	(PLAN ESPECIAL DE REFORMA INTERIOR)
P.E.P.R.I.	(PLAN ESPECIAL DE PROTECCIÓN E REFORMA INTERIOR)
P.E.P.C.H.	(PLAN ESPECIAL DE PROTECCIÓN DE CASCO HISTÓRICO)
P.E.O.N.R.	(PLAN ESPECIAL DE ORDENACIÓN DE NÚCLEO RURAL)
P.E.I.D.	(PLAN ESPECIAL DE INFRAESTRUTURAS E DOTACIÓNS)
P.E.P.I.D.	(PLAN ESPECIAL DE PROTECCIÓN, INFRAESTRUTURAS E DOTACIÓNS)
P.E.P.O.I.D.	(PLAN ESPECIAL DE PROTECCIÓN, ORDENACIÓN, INFRAESTRUTURAS E DOTACIÓNS)
P.E.P.	(PLAN ESPECIAL DE PROTECCIÓN)
P.P.	(PLAN PARCIAL EN SECTOR DE SOLO URBANIZABLE)
AP.S.	ÁREA DE PLANEAMENTO SUBSISTENTE
S.A.U./P.P.	(PLAN PARCIAL)
AP.D.	ÁREA DE PLANEAMENTO DETALLADO

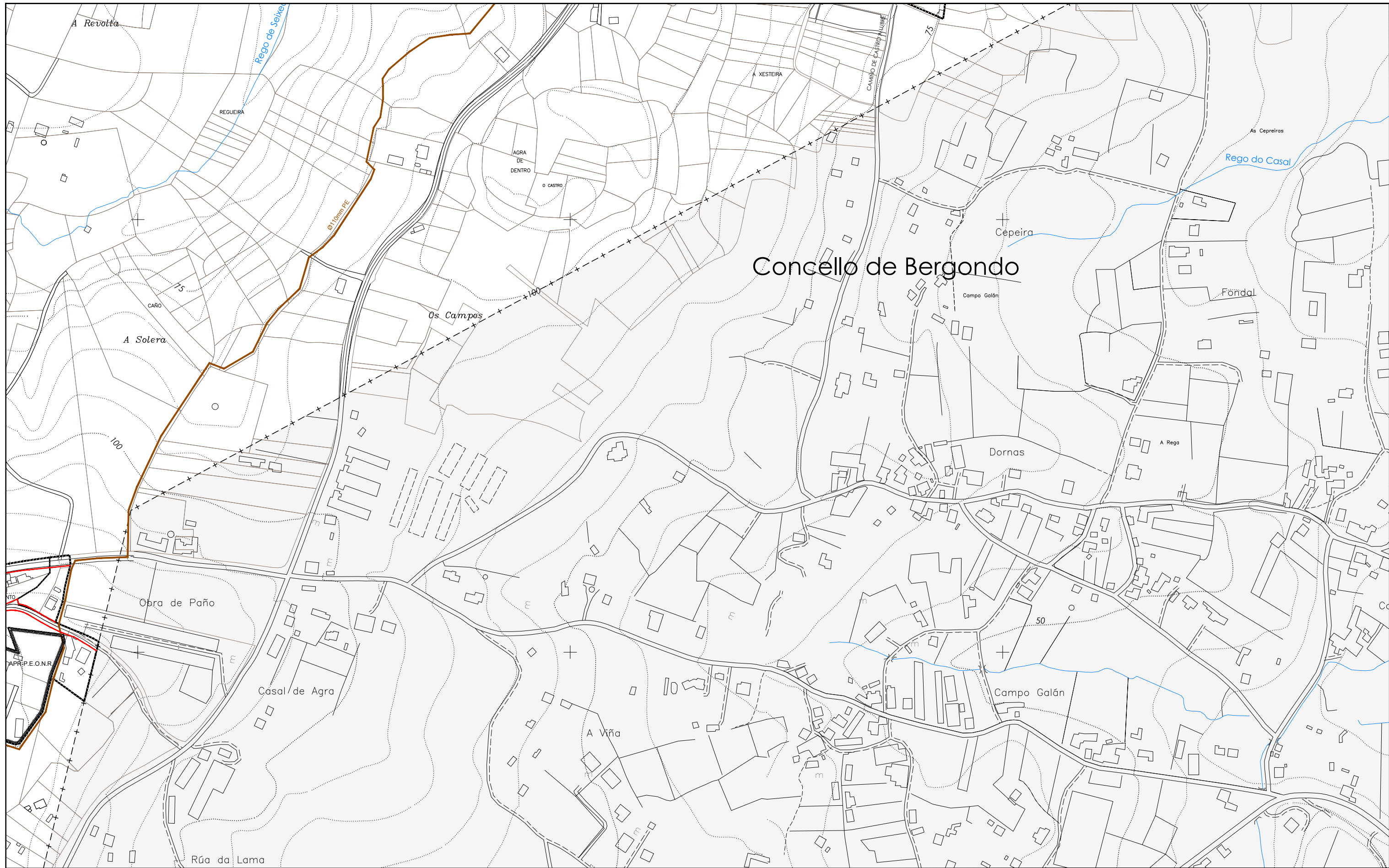
SIMBOLOXÍA	
---	ALIÑACIÓN
---	LIÑA DE FONDO OU RECUMENTO (LIÑA LÍMITE DE EDIFICACIÓN NAS ESTRADAS)
---	LIÑA DE SOPORTAL OU PASO EN PLANTA BAIXA
-----	ACCIÓN DO SISTEMA DE INFRAESTRUTURAS DE SERVIZO
-----	XERAL LOCAL
-----	-----

REDE DE GAS	
●	CENTRO DE ALMACENAMENTO
---	REDE DE DISTRIBUCIÓN
---	REDE PENDENTE DE EXECUTAR
○	DIÁMETRO MATERIAL
---	REDE PROPOSTA
●	PUNTO DE CONEXIÓN COA INFRAESTRUTURA EXISTENTE

REDE DE GAS	
○	DIÁMETRO MATERIAL
---	REDE PROPOSTA
●	PUNTO DE CONEXIÓN COA INFRAESTRUTURA EXISTENTE

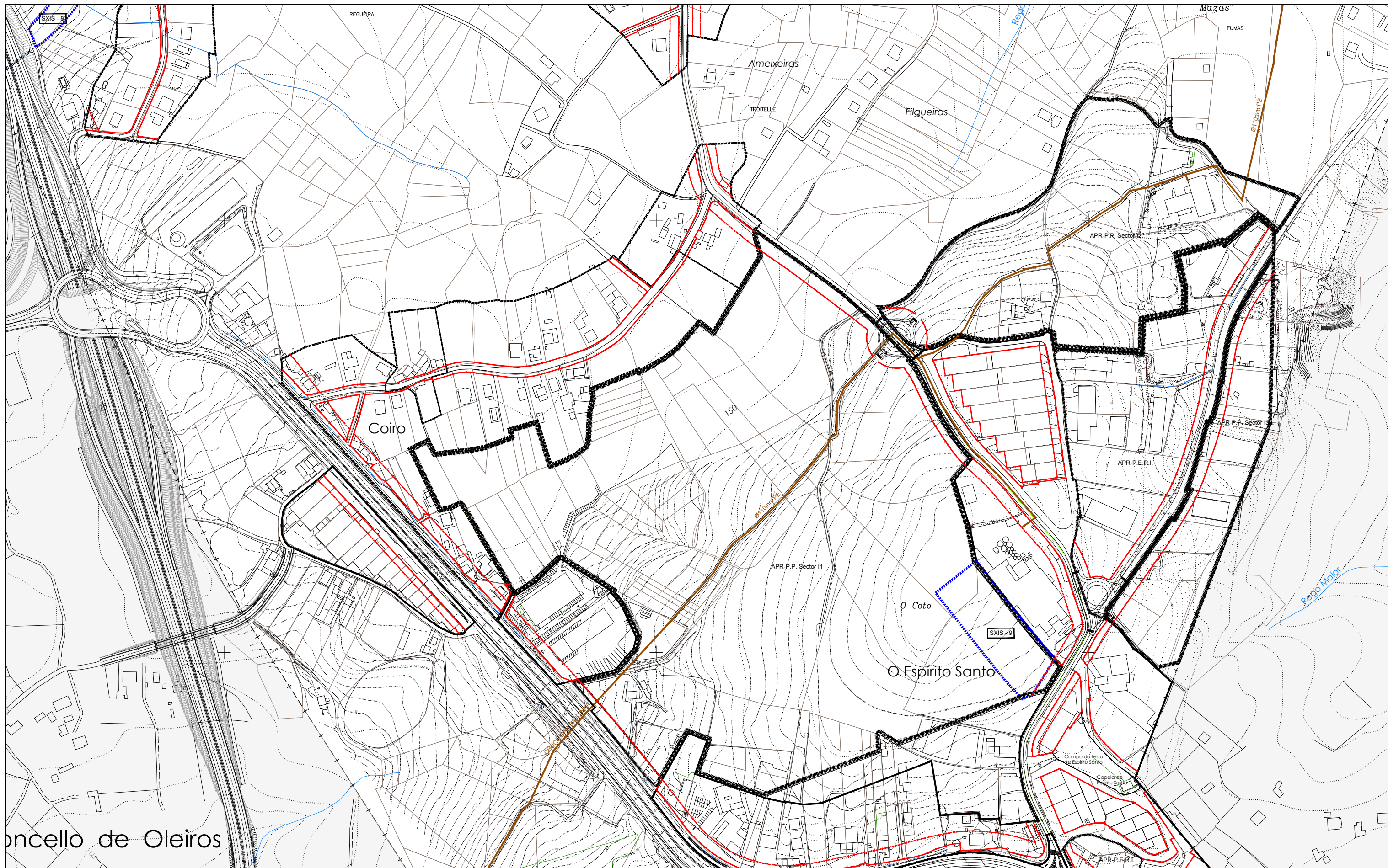


PLAN XERAL DE ORDENACIÓN MUNICIPAL SADA			
DOCUMENTO DE APROBACIÓN PROVISIONAL		FEBREIRO 2016	
		ORDENACIÓN DETALLADA	
REDE DE GAS		CÓDIGO DE PLANO: OD-RG-F3	
ANGE L. MONTEOLIVA DÍAZ, ARQUITECTO		A1: 1/2.000 A3: 1/4.000	



Concello de Bergondo

<p>DELIMITACIÓNS</p> <p>---+--- LÍMITE MUNICIPAL</p> <p>----- SOLO URBANO</p> <p>----- SOLO URBANIZABLE</p> <p>----- SOLO DE NÚCLEO RURAL</p> <p>----- DESLINDE DO D.P.M.T.</p> <p>+++++ SERVIZO DE PROTECCIÓN DE COSTAS</p> <p>----- ZONA DE INFLUENCIA</p> <p>----- D.P.M.T.</p> <p>----- LIÑA DE RIBEIRA</p>	<p>ÁREAS DE PLANEAMENTO</p> <p>AP.R. ÁREA DE PLANEAMENTO REMITIDO</p> <p>P.E.R.I. (PLAN ESPECIAL DE REFORMA INTERIOR)</p> <p>P.E.P.R.I. (PLAN ESPECIAL DE PROTECCIÓN E REFORMA INTERIOR)</p> <p>P.E.P.C.H. (PLAN ESPECIAL DE PROTECCIÓN DE CARCO HISTÓRICO)</p> <p>P.E.O.N.R. (PLAN ESPECIAL DE ORDENACIÓN DE NÚCLEO RURAL)</p> <p>P.E.I.D. (PLAN ESPECIAL DE INFRAESTRUTURAS E DOTACIÓNS)</p> <p>P.E.P.I.D. (PLAN ESPECIAL DE PROTECCIÓN, INFRAESTRUTURAS E DOTACIÓNS)</p> <p>P.E.P.O.I.D. (PLAN ESPECIAL DE PROTECCIÓN, ORDENACIÓN, INFRAESTRUTURAS E DOTACIÓNS)</p> <p>P.E.P. (PLAN ESPECIAL DE PROTECCIÓN)</p> <p>P.P. (PLAN PARCIAL EN SECTOR DE SOLO URBANIZABLE)</p> <p>AP.S. ÁREA DE PLANEAMENTO SUBSISTENTE</p> <p>S.A.U./P.P. (PLAN PARCIAL)</p> <p>AP.D. ÁREA DE PLANEAMENTO DETALLADO</p>	<p>SIMBOLOXÍA</p> <p>----- ALIÑACIÓN</p> <p>----- LIÑA DE FONDO OU RECUMENTO (LIÑA LÍMITE DE EDIFICACIÓN NAS ESTRADAS)</p> <p>----- LIÑA DE SOPORTAL OU PASO EN PLANTA BAIXA</p> <p>----- ACCIÓN DO SISTEMA DE INFRAESTRUTURAS DE SERVIZO</p>	<p>REDE DE GAS</p> <p>● CENTRO DE ALMACENAMENTO</p> <p>----- REDE DE DISTRIBUCIÓN</p> <p>----- REDE PENDENTE DE EXECUTAR</p> <p>○ 2000mm PVC</p> <p>○ DIÁMETRO MATERIAL</p>	<p>----- REDE PROPOSTA</p> <p>○ PUNTO DE CONEXIÓN COA INFRAESTRUTURA EXISTENTE</p>		<p>PLAN XERAL DE ORDENACIÓN MUNICIPAL</p> <p>SADA</p> <p>DOCUMENTO DE APROBACIÓN PROVISIONAL FEBREIRO 2016</p> <p>ORDENACIÓN DETALLADA</p> <p>REDE DE GAS</p> <p>CÓDIGO DE PLANO: OD-RG-G3</p> <p>A1: 1/2.000 A3: 1/4.000</p>
--	---	--	--	--	--	--



DELIMITACIÓN

- +--- LÍMITE MUNICIPAL
- SOLO URBANO
- SOLO URBANIZABLE
- SOLO DE NÚCLEO RURAL
- DESLINDE DO D.P.M.T.
- +++++ SERVIDUME PROTECCIÓN DE COSTAS
- ZONA DE INFLUENCIA
- D.P.M.T.
- LIÑA DE RIBEIRA

ÁREAS DE PLANEAMENTO

- AP.R. ÁREA DE PLANEAMENTO REMITIDO
 - P.E.R.I. (PLAN ESPECIAL DE REFORMA INTERIOR)
 - P.E.P.R.I. (PLAN ESPECIAL DE PROTECCIÓN E REFORMA INTERIOR)
 - P.E.P.C.H. (PLAN ESPECIAL DE PROTECCIÓN DE CASCO HISTÓRICO)
 - P.E.O.N.R. (PLAN ESPECIAL DE ORDENACIÓN DE NÚCLEO RURAL)
 - P.E.I.D. (PLAN ESPECIAL DE INFRAESTRUTURAS E DOTACIÓN)
 - P.E.P.I.D. (PLAN ESPECIAL DE PROTECCIÓN, INFRAESTRUTURAS E DOTACIÓN)
 - P.E.P.O.I.D. (PLAN ESPECIAL DE PROTECCIÓN, ORDENACIÓN, INFRAESTRUTURAS E DOTACIÓN)
 - P.E.P. (PLAN ESPECIAL DE PROTECCIÓN)
 - P.P. (PLAN PARCIAL EN SECTOR DE SOLO URBANIZABLE)
- AP.S. ÁREA DE PLANEAMENTO SUBSISTENTE
 - S.A.U./P.P. (PLAN PARCIAL)
- AP.D. ÁREA DE PLANEAMENTO DETALLADO

SIMBOLOXÍA

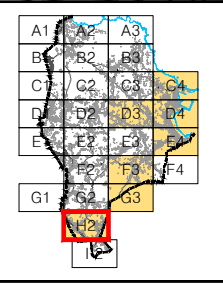
- ALIÑACIÓN
- LIÑA DE FONDO OU RECUMENTO (LIÑA LÍMITE DE EDIFICACIÓN NAS ESTRADAS)
- LIÑA DE SOPORTAL OU PASO EN PLANTA BAIXA
- ACCIÓN DO SISTEMA DE INFRAESTRUTURAS DE SERVIZO

REDE DE GAS

- CENTRO DE ALMACENAMENTO
- REDE DE DISTRIBUCIÓN
- REDE PENDENTE DE EXECUTAR
- 800mm PVC
- DIÁMETRO MATERIAL

REDE PROPOSTA

- PUNTO DE CONEXIÓN COA INFRAESTRUTURA EXISTENTE



PLAN XERAL DE ORDENACIÓN MUNICIPAL

SADA

DOCUMENTO DE APROBACIÓN PROVISIONAL FEBREIRO 2016

ORDENACIÓN DETALLADA

REDE DE GAS

CÓDIGO DE PLANO: **OD-RG-H2**

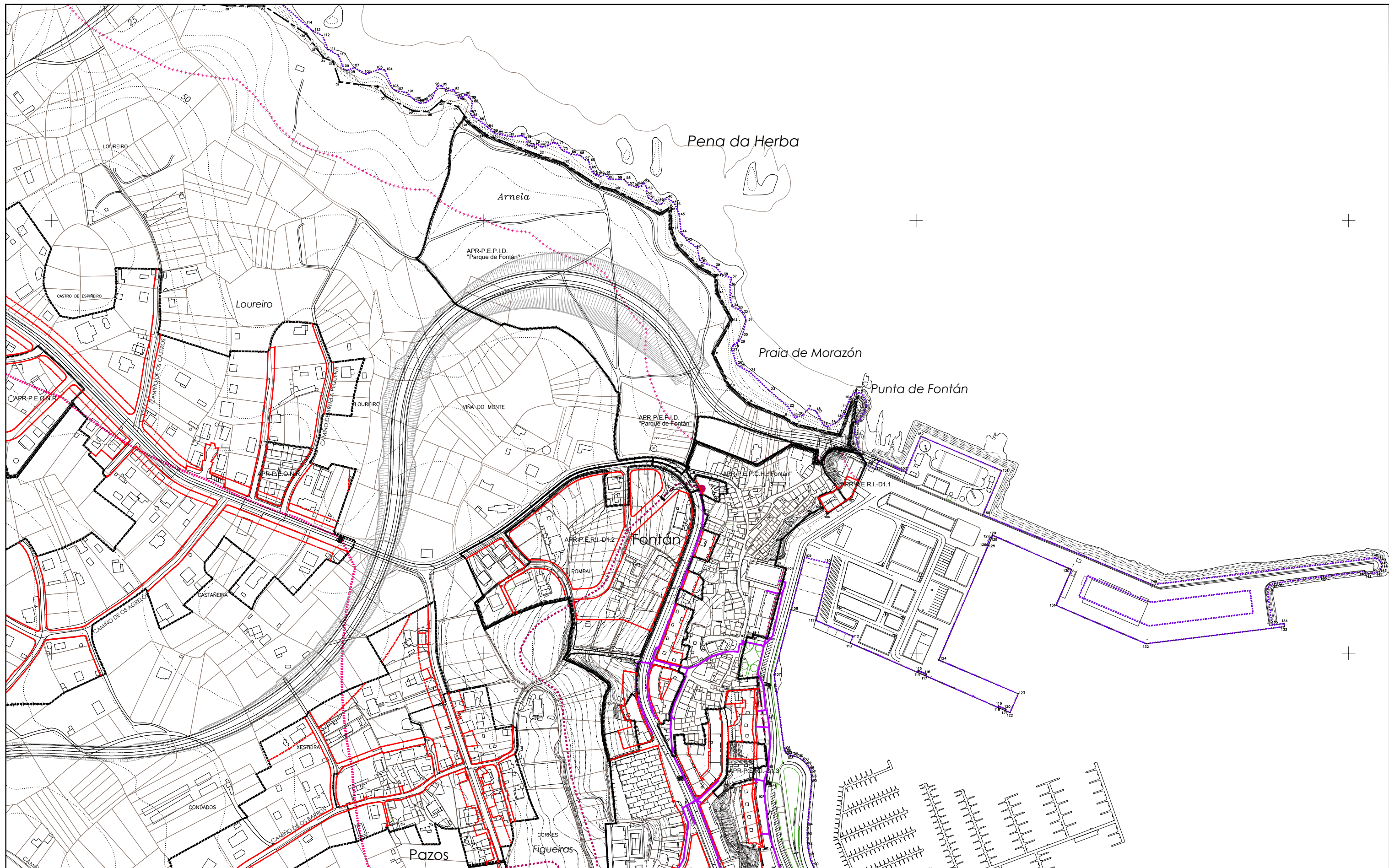
A1: 1/2.000 A3: 1/4.000

MONTEOLIVA ARQUITECTURA, S.L.P.

ANGEL L. MONTEOLIVA DÍAZ, ARQUITECTO

ORDENACIÓN DETALLADA

OD-RT - REDE DE TELECOMUNICACIONES E: 1/4000

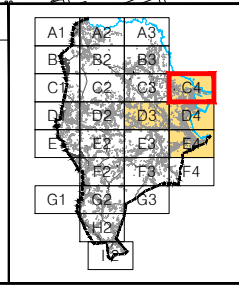


DELIMITACIÓNS	
---+---	LÍMITE MUNICIPAL
-----	SOLO URBANO
-----	SOLO URBANIZABLE
-----	SOLO DE NÚCLEO RURAL
DESLINDE DO D.P.M.T.	
+++++	SERVIDUME PROTECCIÓN DE COSTAS
-----	ZONA DE INFLUENCIA
-----	D.P.M.T.
-----	LIÑA DE RIBEIRA

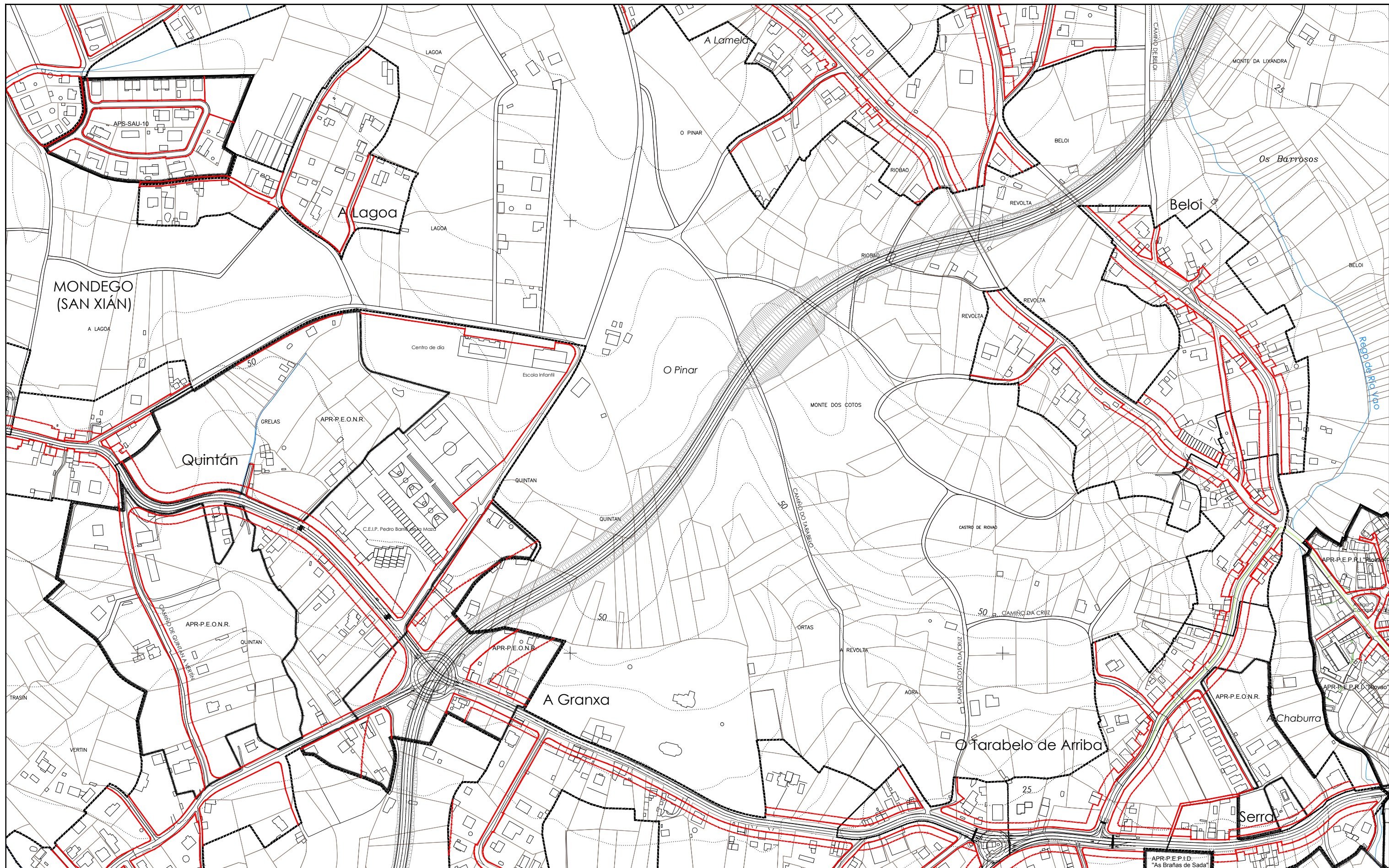
ÁREAS DE PLANEAMENTO	
APR	ÁREA DE PLANEAMENTO REMITIDO
P.E.R.I.	(PLAN ESPECIAL DE REFORMA INTERIOR)
P.E.P.R.I.	(PLAN ESPECIAL DE PROTECCIÓN E REFORMA INTERIOR)
P.E.P.C.H.	(PLAN ESPECIAL DE PROTECCIÓN DE CASCO HISTÓRICO)
P.E.O.N.R.	(PLAN ESPECIAL DE ORDENACIÓN DE NÚCLEO RURAL)
P.E.I.D.	(PLAN ESPECIAL DE INFRAESTRUTURAS E DOTACIÓNS)
P.E.P.I.D.	(PLAN ESPECIAL DE PROTECCIÓN, INFRAESTRUTURAS E DOTACIÓNS)
P.E.P.O.I.D.	(PLAN ESPECIAL DE PROTECCIÓN, ORDENACIÓN, INFRAESTRUTURAS E DOTACIÓNS)
P.E.P.	(PLAN ESPECIAL DE PROTECCIÓN)
P.P.	(PLAN PARCIAL EN SECTOR DE SOLO URBANIZABLE)
ASU	ÁREA DE PLANEAMENTO SUBSISTENTE
S.A.U./P.P.	(PLAN PARCIAL)
APD	ÁREA DE PLANEAMENTO DETALLADO

SIMBOLOXÍA	
---	ALIANCIÓN
---	LIÑA DE FONDO OU RECUMENTO (LIÑA LÍMITE DE EDIFICACIÓN NAS ESTRADAS)
---	LIÑA DE SOPORTAL OU PASO EN PLANTA BAIXA
-----	ACCIÓN DO SISTEMA DE INFRAESTRUTURAS DE SERVIZO

REDE DE TELECOMUNICACIÓNS	
---	REDE DE TELECOMUNICACIÓNS
---	REDE PROPOSTA
●	PUNTO DE CONEXIÓN COA INFRAESTRUTURA EXISTENTE



PLAN XERAL DE ORDENACIÓN MUNICIPAL		SADA			
DOCUMENTO DE APROBACIÓN PROVISIONAL		FEBREIRO 2016		CÓDIGO DE PLANO: OD-RT-C4	
ORDENACIÓN DETALLADA		REDE DE TELECOMUNICACIÓNS		A1: 1/2.000 A3: 1/4.000	



DELIMITACIÓN

- +--- LÍMITE MUNICIPAL
- SOLO URBANO
- SOLO URBANIZABLE
- SOLO DE NÚCLEO RURAL
- DESLINDE DO D.P.M.T.
- ***** SERVIDUME PROTECCIÓN DE COSTAS
- ZONA DE INFLUENCIA
- D.P.M.T.
- LIÑA DE RIBEIRA

ÁREAS DE PLANEAMENTO

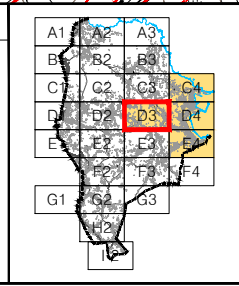
- APR.1 ÁREA DE PLANEAMENTO REMITIDO
 - P.E.R.I. (PLAN ESPECIAL DE REFORMA INTERIOR)
 - P.E.P.R.I. (PLAN ESPECIAL DE PROTECCIÓN E REFORMA INTERIOR)
 - P.E.P.C.H. (PLAN ESPECIAL DE PROTECCIÓN DE CASCO HISTÓRICO)
 - P.E.O.N.R. (PLAN ESPECIAL DE ORDENACIÓN DE NÚCLEO RURAL)
 - P.E.I.D. (PLAN ESPECIAL DE INFRAESTRUTURAS E DOTACIÓN)
 - P.E.P.I.D. (PLAN ESPECIAL DE PROTECCIÓN, INFRAESTRUTURAS E DOTACIÓN)
 - P.E.P.O.I.D. (PLAN ESPECIAL DE PROTECCIÓN, ORDENACIÓN, INFRAESTRUTURAS E DOTACIÓN)
 - P.E.P. (PLAN ESPECIAL DE PROTECCIÓN)
 - P.P. (PLAN PARCIAL EN SECTOR DE SOLO URBANIZABLE)
- APR.2 ÁREA DE PLANEAMENTO SUBSISTENTE
 - S.A.U./P.P. (PLAN PARCIAL)
- APR.3 ÁREA DE PLANEAMENTO DETALLADO

SIMBOLOXÍA

- ALIACIÓN
- LIÑA DE FONDO OU RECUMENTO (LIÑA LÍMITE DE EDIFICACIÓN NAS ESTRADAS)
- LIÑA DE SOPORTAL OU PASO EN PLANTA BAIXA
- ACCIÓN DO SISTEMA DE INFRAESTRUTURAS DE SERVIZO

REDE DE TELECOMUNICACIÓN

- REDE DE TELECOMUNICACIÓN
- REDE PROPOSTA
- PUNTO DE CONEXIÓN COA INFRAESTRUTURA EXISTENTE



PLAN XERAL DE ORDENACIÓN MUNICIPAL

SADA

DOCUMENTO DE APROBACIÓN PROVISIONAL FEBREIRO 2016

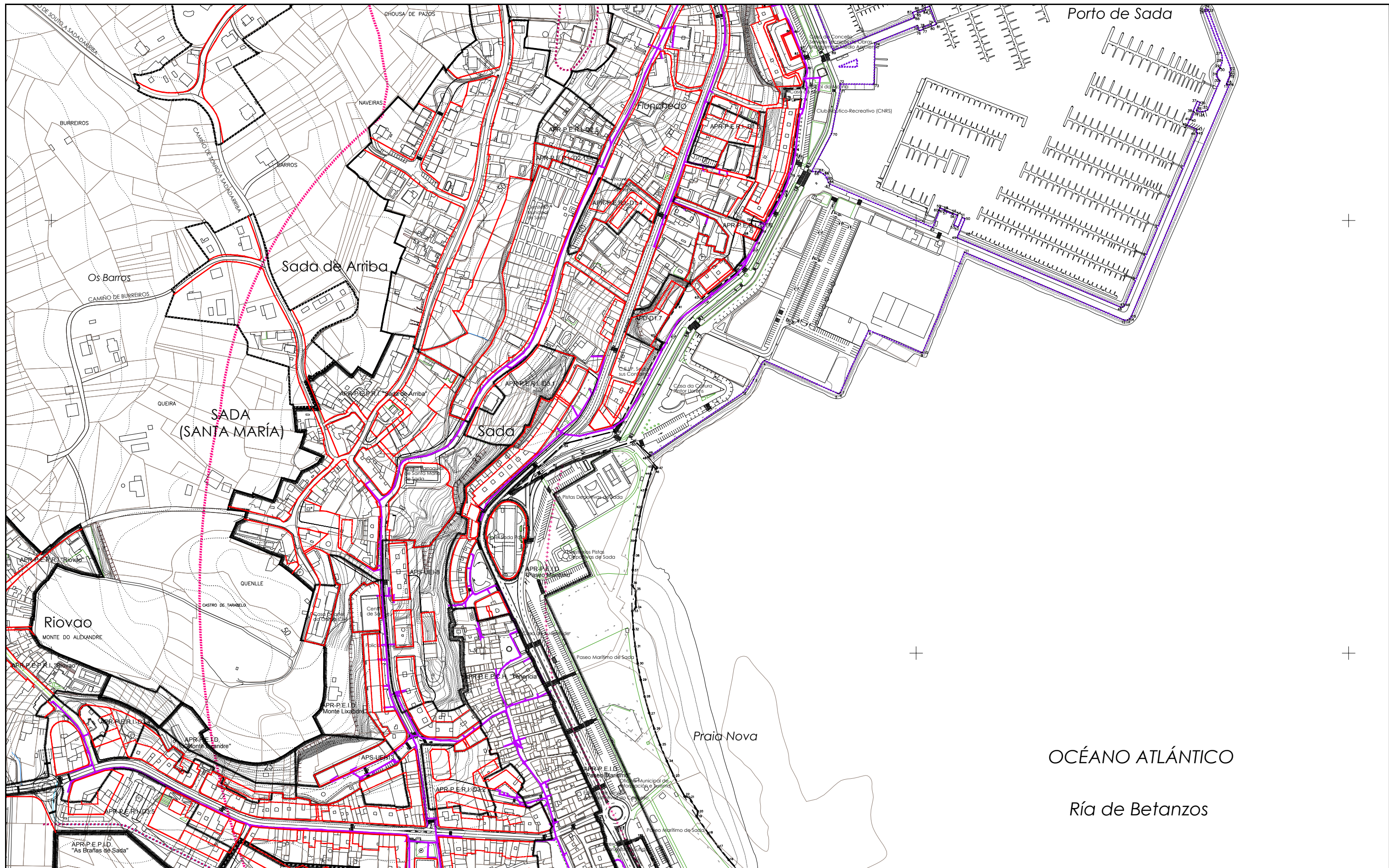
ORDENACIÓN DETALLADA

REDE DE TELECOMUNICACIÓN

CÓDIGO DE PLANO: OD-RT-D3

A1: 1/2.000 A3: 1/4.000

MONTEOLIVA ARQUITECTURA, S.L.P.
ANGEL L. MONTEOLIVA DÍAZ, ARQUITECTO



DELIMITACIÓNS

- +--- LÍMITE MUNICIPAL
- ===== SOLO URBANO
- SOLO URBANIZABLE
- SOLO DE NÚCLEO RURAL
- DESLINDE DO D.P.M.T.
- +++++++ SERVIZO DE PROTECCIÓN DE COSTAS
- ZONA DE INFLUENCIA
- D.P.M.T.
- LÍÑA DE RIBEIRA

ÁREAS DE PLANEAMENTO

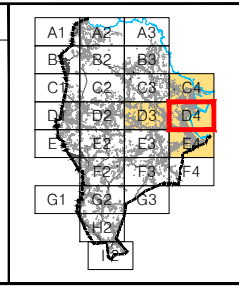
- AP.R.** ÁREA DE PLANEAMENTO REMITIDO
 - P.E.R.I. (PLAN ESPECIAL DE REFORMA INTERIOR)
 - P.E.P.R.I. (PLAN ESPECIAL DE PROTECCIÓN E REFORMA INTERIOR)
 - P.E.P.C.H. (PLAN ESPECIAL DE PROTECCIÓN DE CASCO HISTÓRICO)
 - P.E.O.N.R. (PLAN ESPECIAL DE ORDENACIÓN DE NÚCLEO RURAL)
 - P.E.I.D. (PLAN ESPECIAL DE INFRAESTRUTURAS E DOTACIÓNS)
 - P.E.P.I.D. (PLAN ESPECIAL DE PROTECCIÓN, INFRAESTRUTURAS E DOTACIÓNS)
 - P.E.P.O.I.D. (PLAN ESPECIAL DE PROTECCIÓN, ORDENACIÓN, INFRAESTRUTURAS E DOTACIÓNS)
 - P.E.P. (PLAN ESPECIAL DE PROTECCIÓN)
 - P.P. (PLAN PARCIAL EN SECTOR DE SOLO URBANIZABLE)
- AP.S.** ÁREA DE PLANEAMENTO SUBSISTENTE
 - S.A.U./P.P. (PLAN PARCIAL)
- AP.D.** ÁREA DE PLANEAMENTO DETALLADO

SIMBOLOXÍA

- ALIÑACIÓN
- LIÑA DE FONDO OU RECUMENTO (LIÑA LÍMITE DE EDIFICACIÓN NAS ESTRADAS)
- LIÑA DE SOPORTAL OU PASO EN PLANTA BAIXA
- ACCIÓN DO SISTEMA DE INFRAESTRUTURAS DE SERVIZO

REDE DE TELECOMUNICACIÓNS

- REDE DE TELECOMUNICACIÓNS
- REDE PROPOSTA
- PUNTO DE CONEXIÓN COA INFRAESTRUTURA EXISTENTE



PLAN XERAL DE ORDENACIÓN MUNICIPAL

SADA

DOCUMENTO DE APROBACIÓN PROVISIONAL FEBREIRO 2016

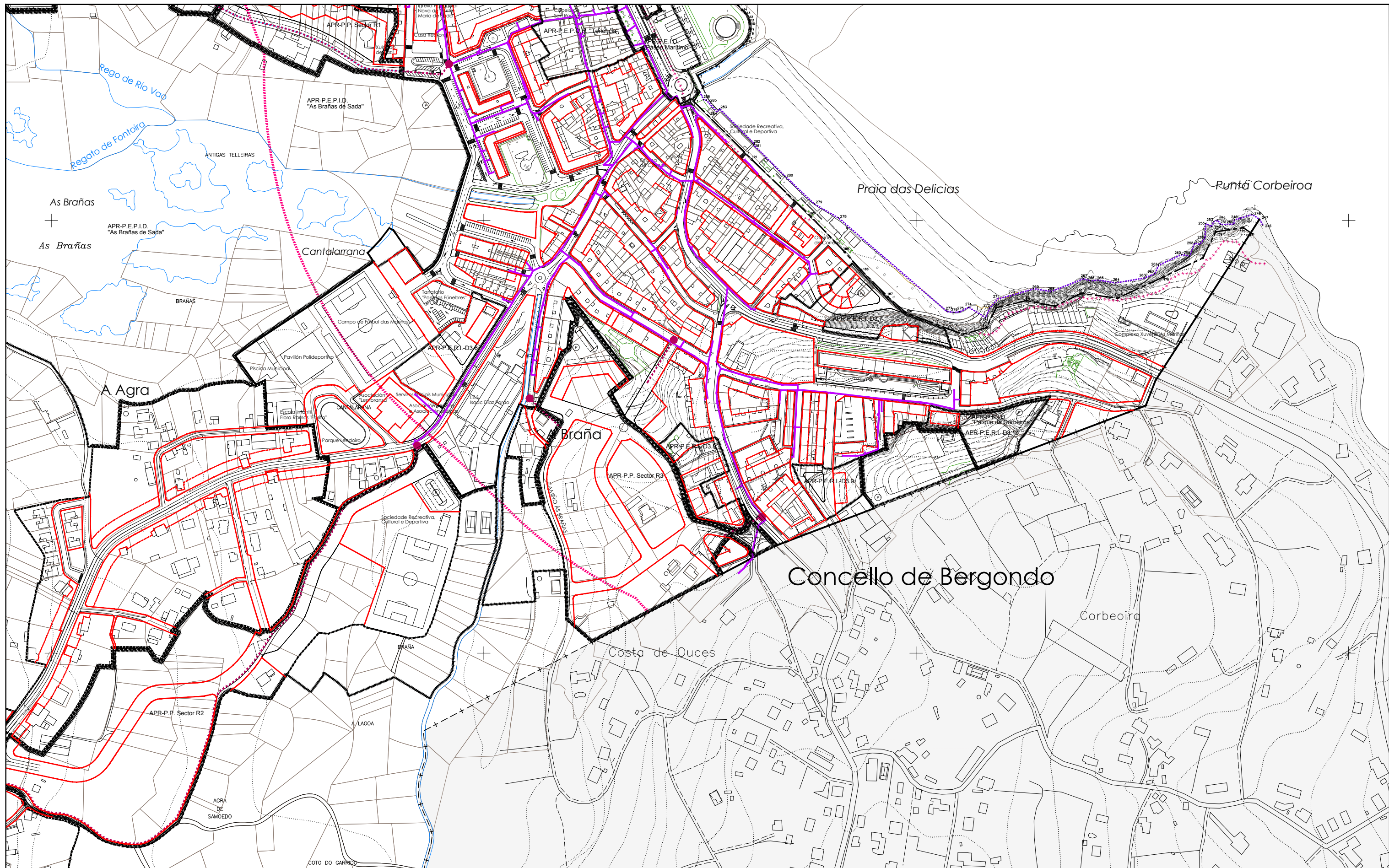
ORDENACIÓN DETALLADA

REDE DE TELECOMUNICACIÓNS

CÓDIGO DE PLANO: **OD-RT-D4**

A1: 1/2.000 A3: 1/4.000



<p>DELIMITACIÓNS</p> <p>---+--- LÍMITE MUNICIPAL SOLO URBANO SOLO URBANIZABLE SOLO DE NÚCLEO RURAL</p> <p>DESLINDE DO D.P.M.T. SERVIDUME PROTECCIÓN DE COSTAS ZONA DE INFLUENCIA D.P.M.T. LIÑA DE RIBEIRA</p>	<p>ÁREAS DE PLANEAMENTO</p> <p>AP.R. ÁREA DE PLANEAMENTO REMITIDO P.E.R.I. (PLAN ESPECIAL DE REFORMA INTERIOR) P.E.P.R.I. (PLAN ESPECIAL DE PROTECCIÓN E REFORMA INTERIOR) P.E.P.C.H. (PLAN ESPECIAL DE PROTECCIÓN DE CASCO HISTÓRICO) P.E.O.N.R. (PLAN ESPECIAL DE ORDENACIÓN DE NÚCLEO RURAL) P.E.I.D. (PLAN ESPECIAL DE INFRAESTRUTURAS E DOTACIÓNS) P.E.P.I.D. (PLAN ESPECIAL DE PROTECCIÓN, INFRAESTRUTURAS E DOTACIÓNS) P.E.P.O.I.D. (PLAN ESPECIAL DE PROTECCIÓN, ORDENACIÓN, INFRAESTRUTURAS E DOTACIÓNS) P.P. (PLAN ESPECIAL DE PROTECCIÓN) P.P. (PLAN PARCIAL EN SECTOR DE SOLO URBANIZABLE)</p> <p>AS.S. ÁREA DE PLANEAMENTO SUBSISTENTE S.A.U./P.P. (PLAN PARCIAL)</p> <p>AP.D. ÁREA DE PLANEAMENTO DETALLADO</p>	<p>SIMBOLOXÍA</p> <p>— ALIACIÓN — LIÑA DE FONDO OU RECUMENTO (LIÑA LÍMITE DE EDIFICACIÓN NAS ESTRADAS) — LIÑA DE SOPORTAL OU PASO EN PLANTA BAIXA — ACCIÓN DO SISTEMA DE INFRAESTRUTURAS DE SERVIZO</p>	<p>REDE DE TELECOMUNICACIÓNS</p> <p>— REDE DE TELECOMUNICACIÓNS - - - - - REDE PROPOSTA ● PUNTO DE CONEXIÓN COA INFRAESTRUTURA EXISTENTE</p>		<p>PLAN XERAL DE ORDENACIÓN MUNICIPAL</p> <p>SADA</p> <p>DOCUMENTO DE APROBACIÓN PROVISIONAL FEBREIRO 2016</p> <p>ORDENACIÓN DETALLADA</p> <p>REDE DE TELECOMUNICACIÓNS</p> <p>CÓDIGO DE PLANO: OD-RT-E4</p> <p>A1: 1/2.000 A3: 1/4.000</p> <p>MONTEOLIVA ARQUITECTURA, S.L.P. ANGEL L. MONTEOLIVA DÍAZ, ARQUITECTO</p>
---	--	---	---	--	---