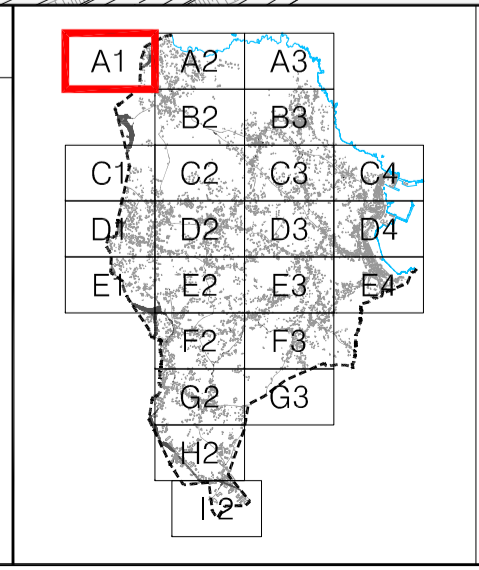


DELIMITACIÓNS
---+--- LÍMITE MUNICIPAL
— SOLO URBANO
— DISTRICTOS DO SOLO URBANO
— SOLO URBANIZABLE
— SOLO DE NÚCLEO RURAL

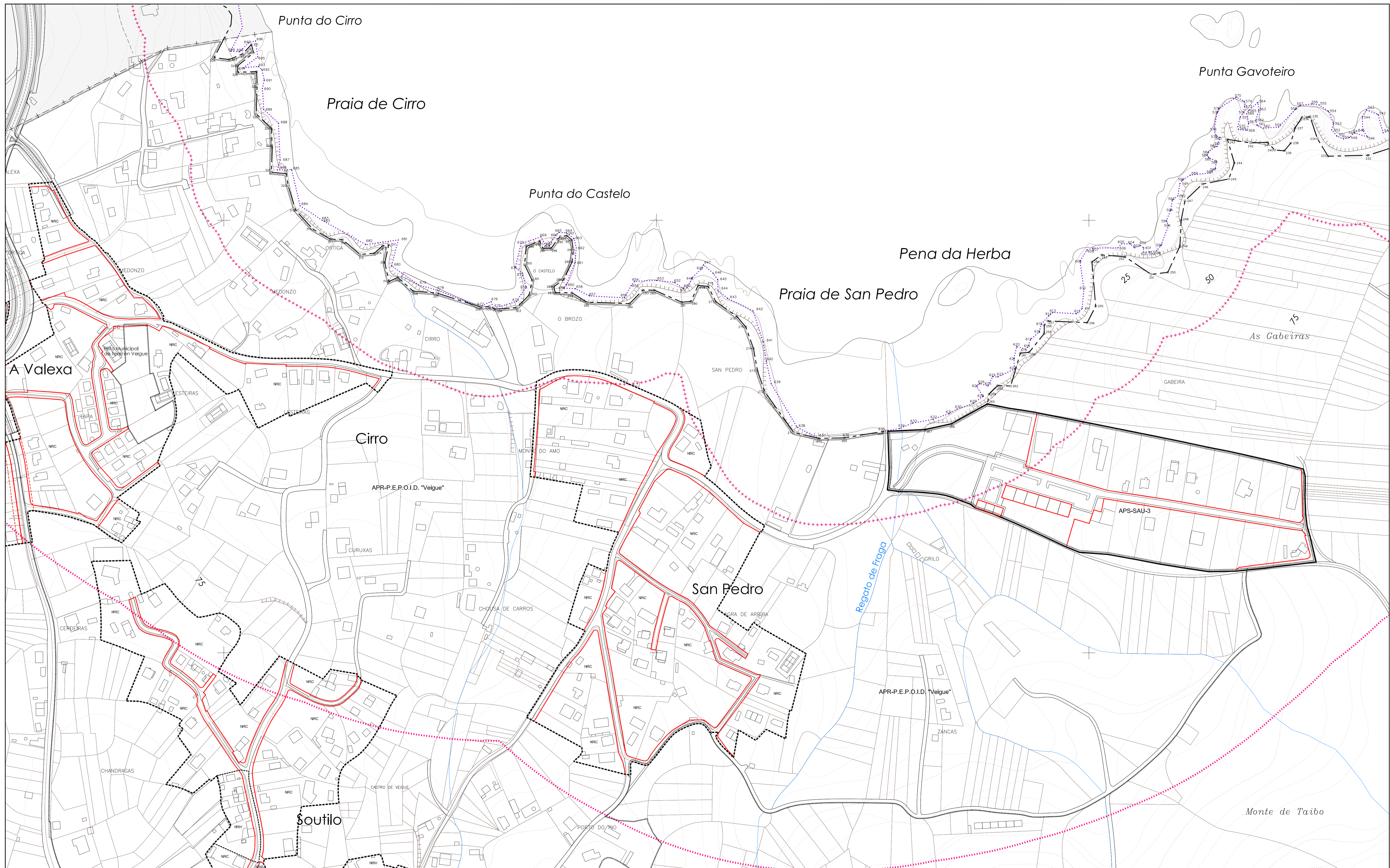
DESLINDE DO D.P.M.T.
+++++ SERVIZUME PROTECCIÓN DE COSTAS
----- ZONA DE INFLUENCIA
--- D.P.M.T.
..... LIÑA DE RIBEIRA

SIMBOLOXÍA
— ALIÑACIÓN
----- LIÑA DE FONDO OU RECUEMENTO (LIÑA LÍMITE DE EDIFICACIÓN NAS ESTRADAS)
..... LIÑA DE SOPORTAL OU PASO EN PLANTA BAIXA

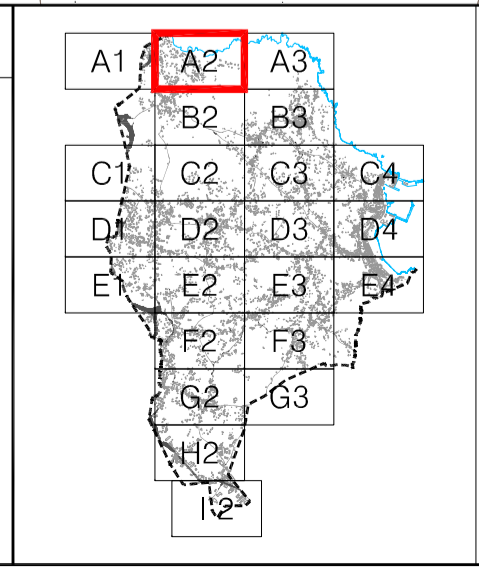
±0.00	RASANTE
±0.00	ACOTACIÓN DE RÚAS E FONDOS
±0.00	ANCHO DE RÚA EXISTENTE



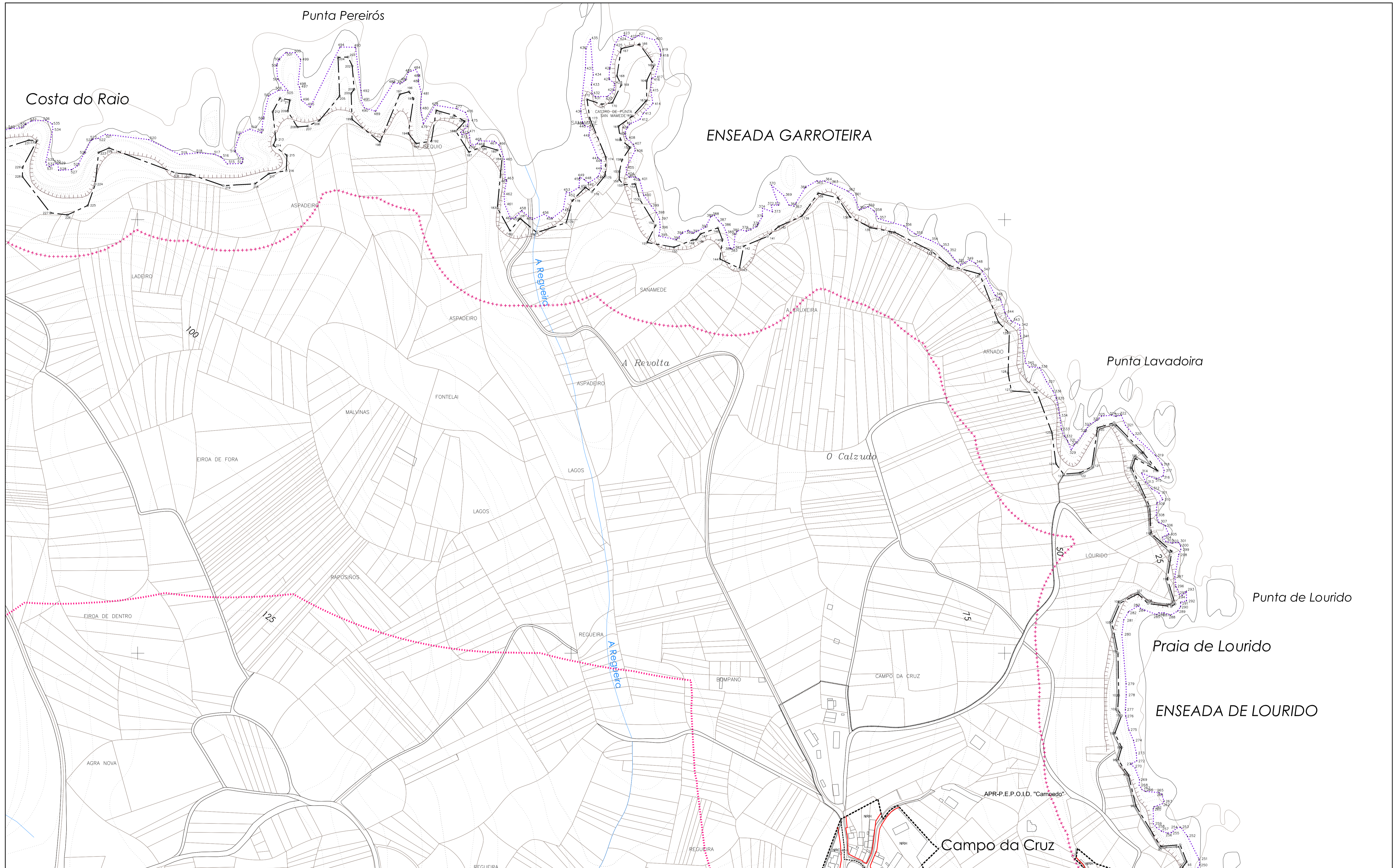
PLAN XERAL DE ORDENACIÓN MUNICIPAL		SADA			
DOCUMENTO DE APROBACIÓN INICIAL		ORDENACIÓN DA ÁREA URBANA		OCTUBRO 2.012	
		COTAS E RASANTES		CÓDIGO DE PLANO: OD-CR-A1	
ANGEL L. MONTEOLIVA DÍAZ, ARQUITECTO				A1: 1/2.000 A3: 1/4.000	



DELIMITACIÓNS	DESLINDE DO D.P.M.T.	SIMBOLOXÍA	
<ul style="list-style-type: none"> - - - - LÍMITE MUNICIPAL — — — SOLO URBANO — — — DISTRICTOS DO SOLO URBANO — — — SOLO URBANIZABLE — — — SOLO DE NÚCLEO RURAL 	<ul style="list-style-type: none"> +++++ SERVIZUME PROTECCIÓN DE COSTAS ZONA DE INFLUENCIA — — — D.P.M.T. LÍÑA DE RIBEIRA 	<ul style="list-style-type: none"> — — — ALIÑACIÓN — — — LÍÑA DE FONDO OU RECUJAMENTO (LÍÑA LÍMITE DE EDIFICACIÓN NAS ESTRADAS) LÍÑA DE SOPORTAL OU PASO EN PLANTA BAIXA 	<ul style="list-style-type: none"> +10.00 RASANTE ACOTACIÓN DE RÚAS E FONDOS ANCHO DE RÚA EXISTENTE



PLAN XERAL DE ORDENACIÓN MUNICIPAL SADA DOCUMENTO DE APROBACIÓN INICIAL OUBRO 2.012		MONTÉVILLA ARQUITECTURA, S.L.P. ANXEL L. MONTÉVILLA DÍAZ, ARQUITECTO	ORDENACIÓN DA ÁREA URBANA COTAS E RASANTES CÓDIGO DE PLANO: OD-CR-A2 A1: 1/2.000 A3: 1/4.000
---	--	---	--



DELIMITACIÓNS
---+--- LÍMITE MUNICIPAL
— SOLO URBANO
— DISTRITOS DO SOLO URBANO
— SOLO URBANIZABLE
— SOLO DE NÚCLEO RURAL

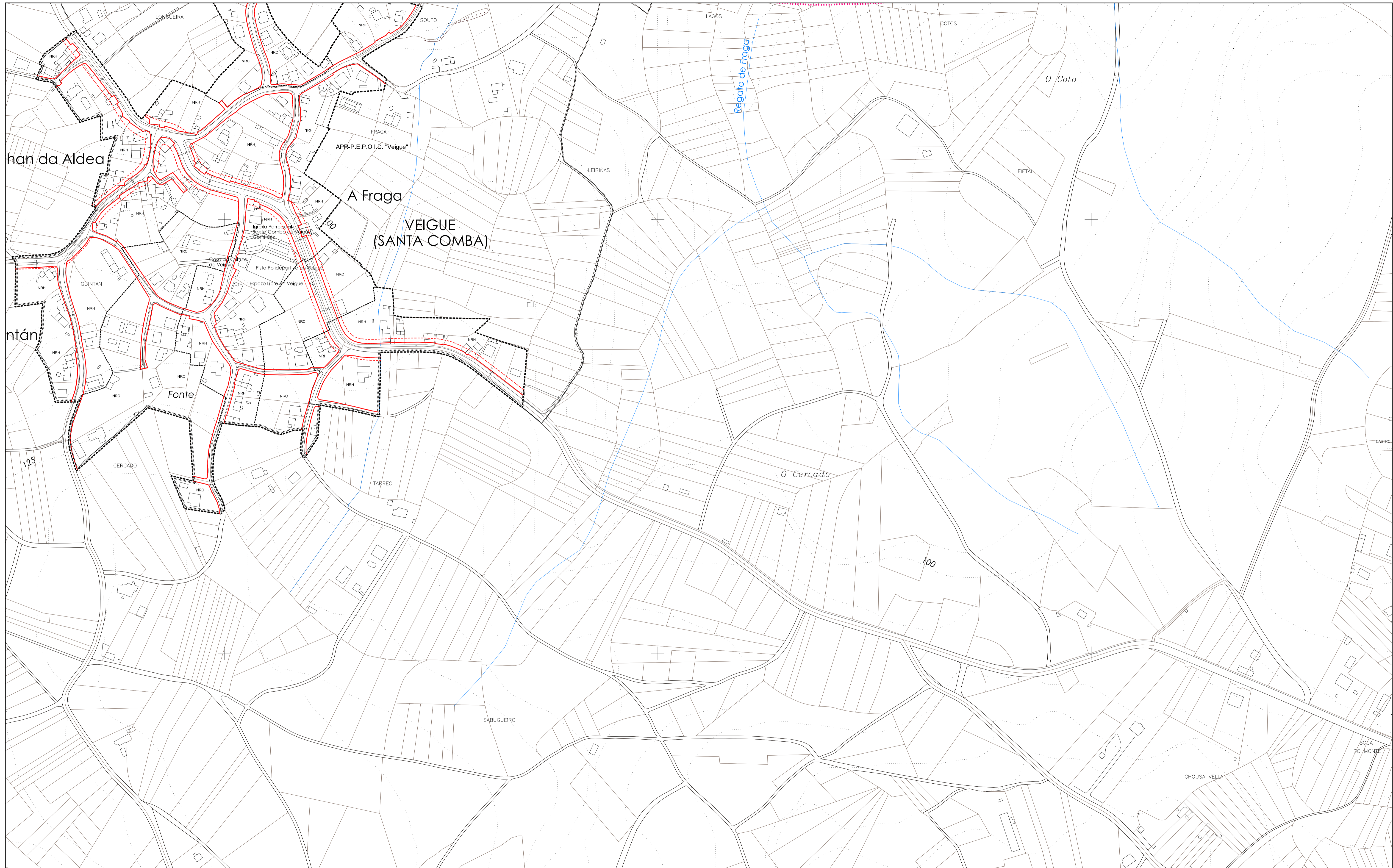
DESLINDE DO D.P.M.T.
+++++ SERVIDUME PROTECCIÓN DE COSTAS
..... ZONA DE INFLUENCIA
--- D.P.M.T.
..... LÍÑA DE RIBEIRA

SIMBOLOXÍA
— ALIÑACIÓN
--- LIÑA DE FONDO OU RECUEJAMENTO (LIÑA LÍMITE DE EDIFICACIÓN NAS ESTRADAS)
..... LIÑA DE SOPORTAL OU PASO EN PLANTA BAIXA

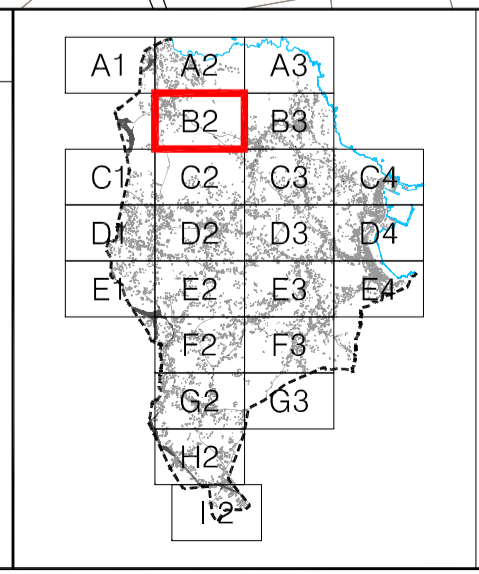
±0.00 RASANTE	±0.00 RASANTE
±0.00 ACOTACIÓN DE RÚAS E FONDOS	±0.00 ACOTACIÓN DE RÚAS E FONDOS
±0.00 ANCHO DE RÚA EXISTENTE	±0.00 ANCHO DE RÚA EXISTENTE

A1	A2	A3
B1	B2	B3
C1	C2	C3
D1	D2	D3
E1	E2	E3
F1	F2	F3
G1	G2	G3
H1	H2	H3
I1	I2	I3

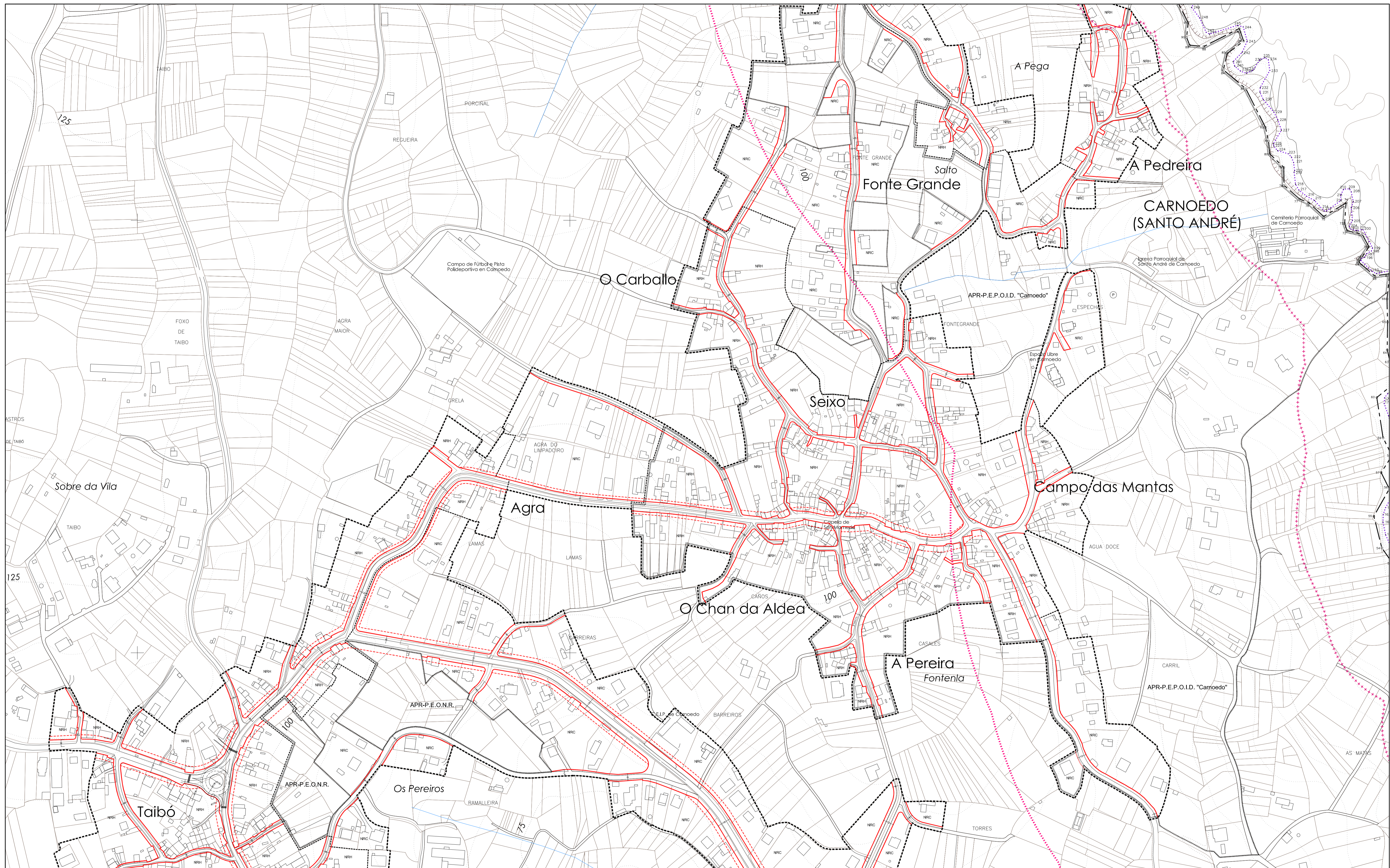
PLAN XERAL DE ORDENACIÓN MUNICIPAL SADA DOCUMENTO DE APROBACIÓN INICIAL		OUTUBRO 2.012
ORDENACIÓN DA ÁREA URBANA COTAS E RASANTES		CÓDIGO DE PLANO: OD-CR-A3
MONTOLIVA ARQUITECTURA, S.L.P. ANGEL L. MONTEOLIVA DIAZ, ARQUITECTO		A1: 1/2.000 A3: 1/4.000



DELIMITACIÓNS	DESLINDE DO D.P.M.T.	SIMBOLOXÍA
<ul style="list-style-type: none"> ---+--- LÍMITE MUNICIPAL — SOLO URBANO — DISTRITOS DO SOLO URBANO — SOLO URBANIZABLE — SOLO DE NÚCLEO RURAL 	<ul style="list-style-type: none"> +++++ SERVIZUME PROTECCIÓN DE COSTAS ----- ZONA DE INFLUENCIA --- D.P.M.T. LIÑA DE RIBEIRA 	<ul style="list-style-type: none"> — ALIÑACIÓN --- LIÑA DE FONDO OU RECUJAMENTO (LIÑA LÍMITE DE EDIFICACIÓN NAS ESTRADAS) LIÑA DE SOPORTAL OU PASO EN PLANTA BAIXA ±0.00 RASANTE ACOTACIÓN DE RÚAS E FONDOS ANCHO DE RÚA EXISTENTE



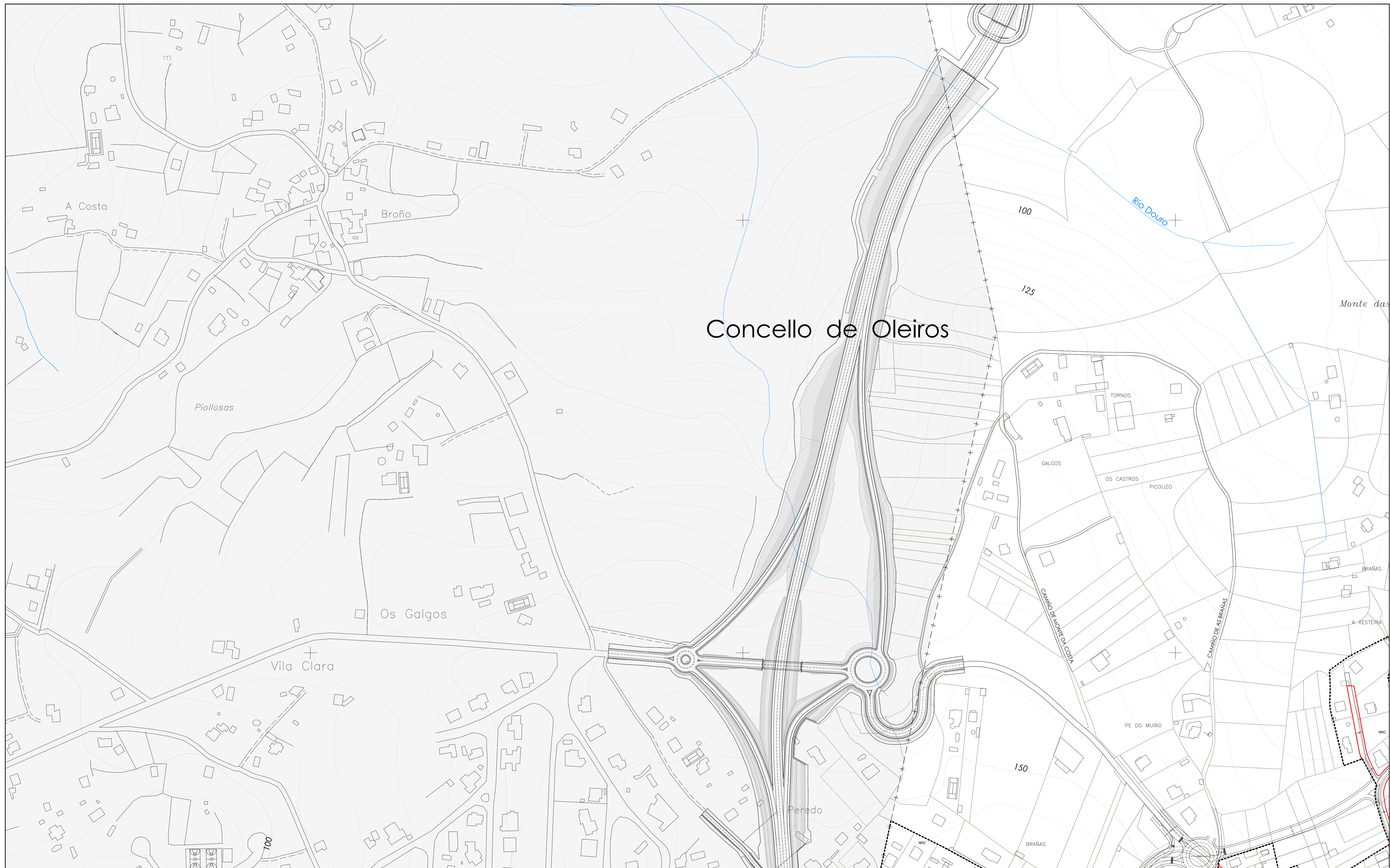
PLAN XERAL DE ORDENACIÓN MUNICIPAL SADA DOCUMENTO DE APROBACIÓN INICIAL OOUTUBRO 2.012			ORDENACIÓN DA ÁREA URBANA COTAS E RASANTES CÓDIGO DE PLANO: OD-CR-B2	ANGE L. MONTEOLIVA DÍAZ, ARQUITECTO A1: 1/2.000 A3: 1/4.000
--	--	--	---	--



DELIMITACIÓNS	DESLINDE DO D.P.M.T.	SIMBOLOXÍA	
<ul style="list-style-type: none"> - - - - LÍMITE MUNICIPAL — SOLO URBANO — DISTRICTOS DO SOLO URBANO — SOLO URBANIZABLE — SOLO DE NÚCLEO RURAL 	<ul style="list-style-type: none"> +++++ SERVIZUME PROTECCIÓN DE COSTAS ----- ZONA DE INFLUENCIA ----- D.P.M.T. ----- LÍÑA DE RIBEIRA 	<ul style="list-style-type: none"> — ALIÑACIÓN ----- LÍÑA DE FONDO OU RECUJAMENTO (LÍÑA LÍMITE DE EDIFICACIÓN NAS ESTRADAS) ----- LÍÑA DE SOPORTAL OU PASO EN PLANTA BAIXA 	<ul style="list-style-type: none"> ± 10.00 RASANTE ACOTACIÓN DE RÚAS E FONDOS ANCHO DE RÚA EXISTENTE

A1	A2	A3
B1	B2	B3
C1	C2	C3
D1	D2	D3
E1	E2	E3
F1	F2	F3
G1	G2	G3
H1	H2	
I1	I2	

PLAN XERAL DE ORDENACIÓN MUNICIPAL SADA DOCUMENTO DE APROBACIÓN INICIAL ORDENACIÓN DA ÁREA URBANA COTAS E RASANTES	 MONTÉVILLA ARQUITECTURA, S.L.P. ÁNGEL L. MONTÉVILLA DÍAZ, ARQUITECTO	 OOUTUBRO 2.012 CÓDIGO DE PLANO: OD-CR-B3 A1: 1/2.000 A3: 1/4.000
---	--	---



DELIMITACIÓNS

---+---	LÍMITE MUNICIPAL
—	SOLO URBANO
—+—	DISTRITOS DO SOLO URBANO
—+—+—	SOLO URBANIZABLE
—+—+—+—	SOLO DE NÚCLEO RURAL

DESLINDE DO D.P.M.T.

+++++	SERVIDUME PROTECCIÓN DE COSTAS
.....	ZONA DE INFLUENCIA
—+—	D.P.M.T.
.....	LIÑA DE RIBEIRA

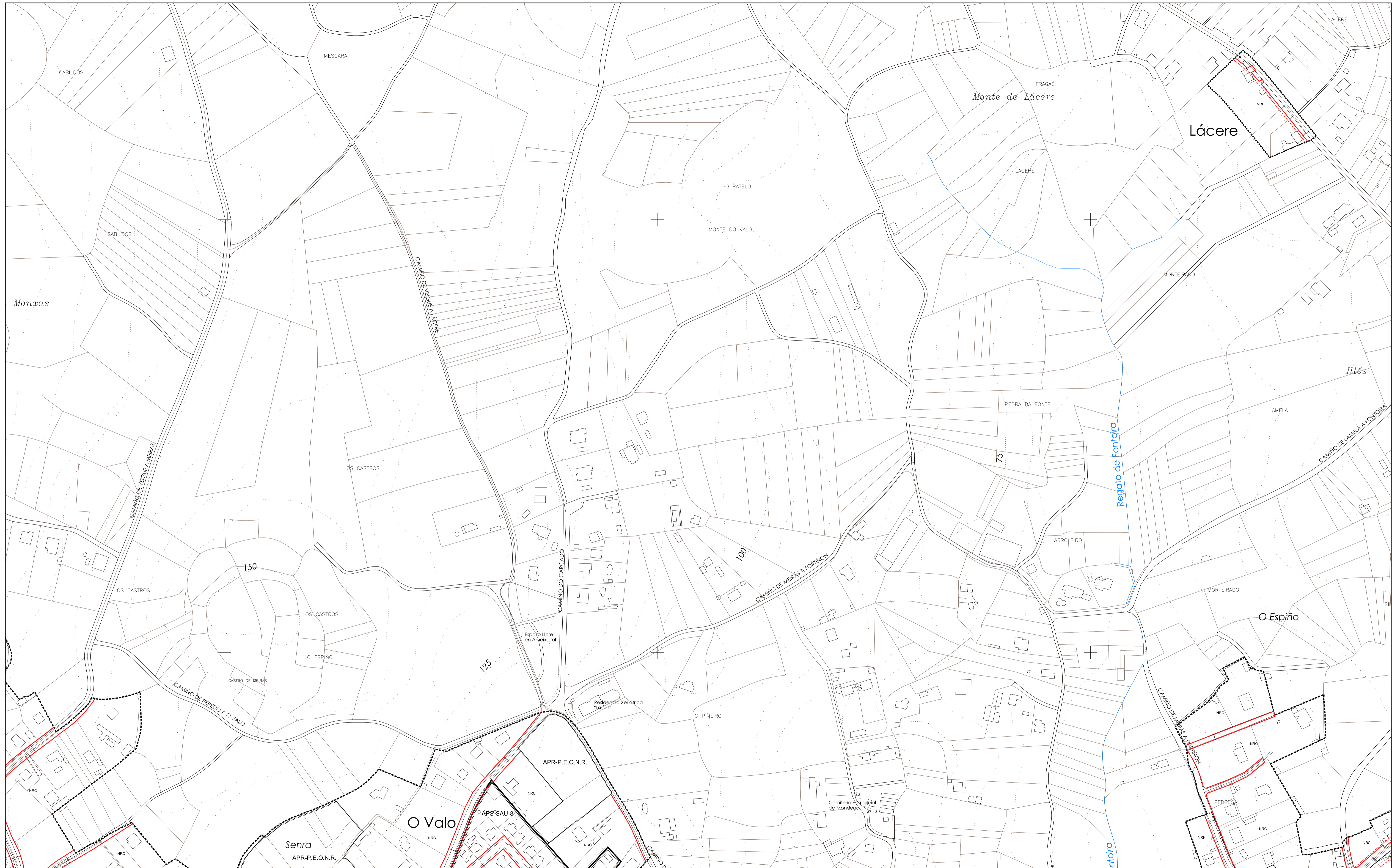
SIMBOLOXÍA

—	ALÍNEACIÓN
---	LIÑA DE FONDO OU RECUJAMENTO (LIÑA LÍMITE DE EDIFICACIÓN NAS ESTRADAS)
.....	LIÑA DE SOPORTAL OU PASO EN PLANTA BAIXA

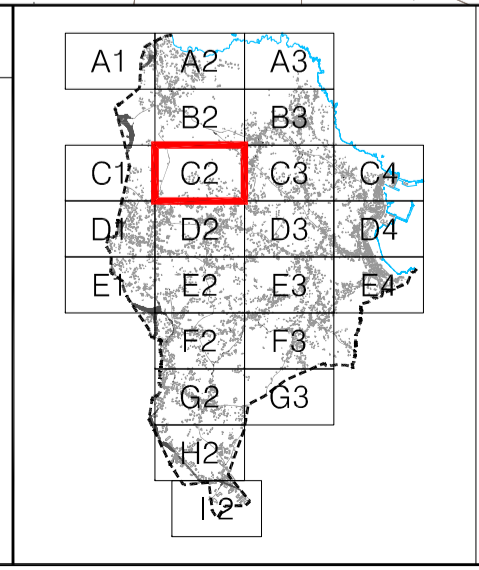
±0.00	RASANTE
±	ACOTACIÓN DE RÚAS E FONDOS
±	ANCHO DE RÚA EXISTENTE

A1	A2	A3
B1	B2	B3
C1	C2	C3
D1	D2	D3
E1	E2	E3
F1	F2	F3
G1	G2	G3
H1	H2	H3
I1	I2	I3

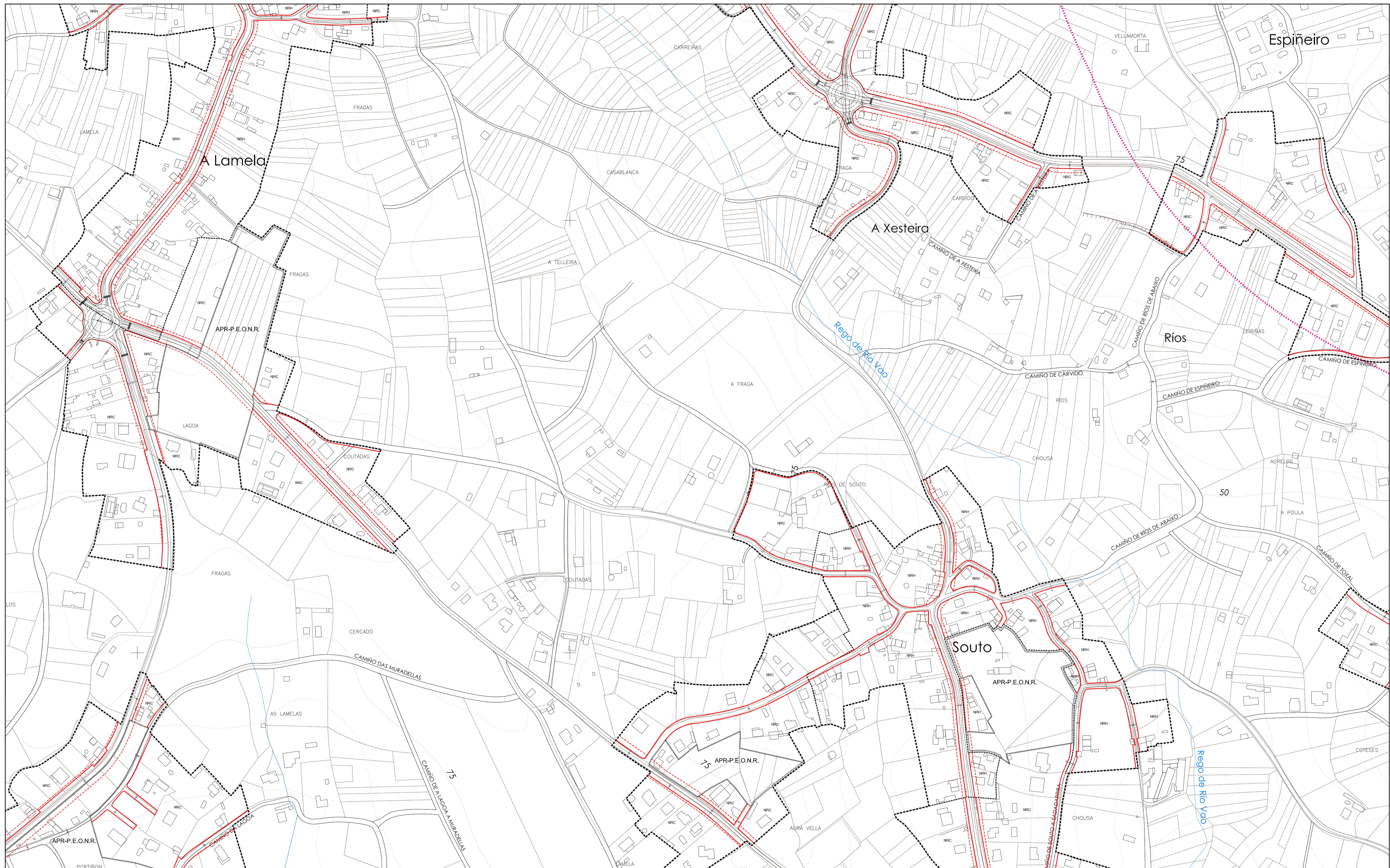
PLAN XERAL DE ORDENACIÓN MUNICIPAL 		
DOCUMENTO DE APROBACIÓN INICIAL		OCTUBRO 2.012
	ORDENACIÓN DA ÁREA URBANA COTAS E RASANTES	CÓDIGO DE PLANO: OD-CR-C1
ANXEL L. MONTEOLIVA DÍAZ, ARQUITECTO		A1: 1/2.000 A3: 1/4.000



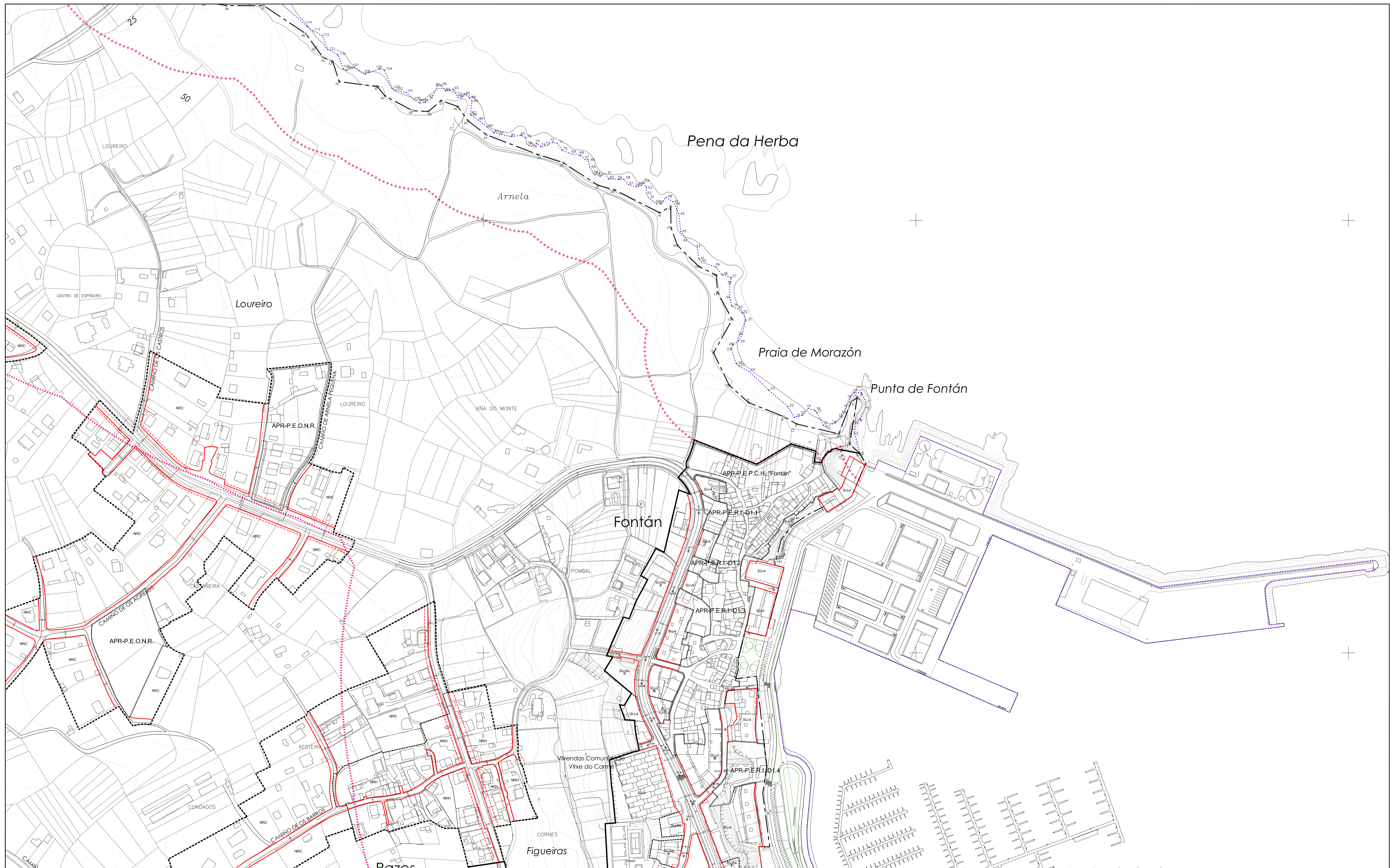
DELIMITACIÓN	DESLINDE DO D.P.M.T.	SIMBOLOXÍA	SIMBOLOXÍA
<ul style="list-style-type: none"> ---+--- LÍMITE MUNICIPAL — SOLO URBANO — DISTRICTOS DO SOLO URBANO — SOLO URBANIZABLE — SOLO DE NÚCLEO RURAL 	<ul style="list-style-type: none"> +++++ SERVIZUME PROTECCIÓN DE COSTAS ----- ZONA DE INFLUENCIA --- D.P.M.T. ----- LIÑA DE RIBEIRA 	<ul style="list-style-type: none"> — ALIACIÓN --- LIÑA DE FONDO OU RECUJAMENTO (LIÑA LÍMITE DE EDIFICACIÓN NAS ESTRADAS) ----- LIÑA DE SOPORTAL OU PASO EN PLANTA BAIXA 	<ul style="list-style-type: none"> ±0.00 RASANTE ACOTACIÓN DE RÚAS E FONDOS ANCHO DE RÚA EXISTENTE



PLAN XERAL DE ORDENACIÓN MUNICIPAL SADA DOCUMENTO DE APROBACIÓN INICIAL OCTUBRO 2.012			ORDENACIÓN DA ÁREA URBANA COTAS E RASANTES Código de Plano: OD-CR-C2 Escala: A1: 1/2.000 A3: 1/4.000
ANGE L. MONTEOLIVA DÍAZ, ARQUITECTO			



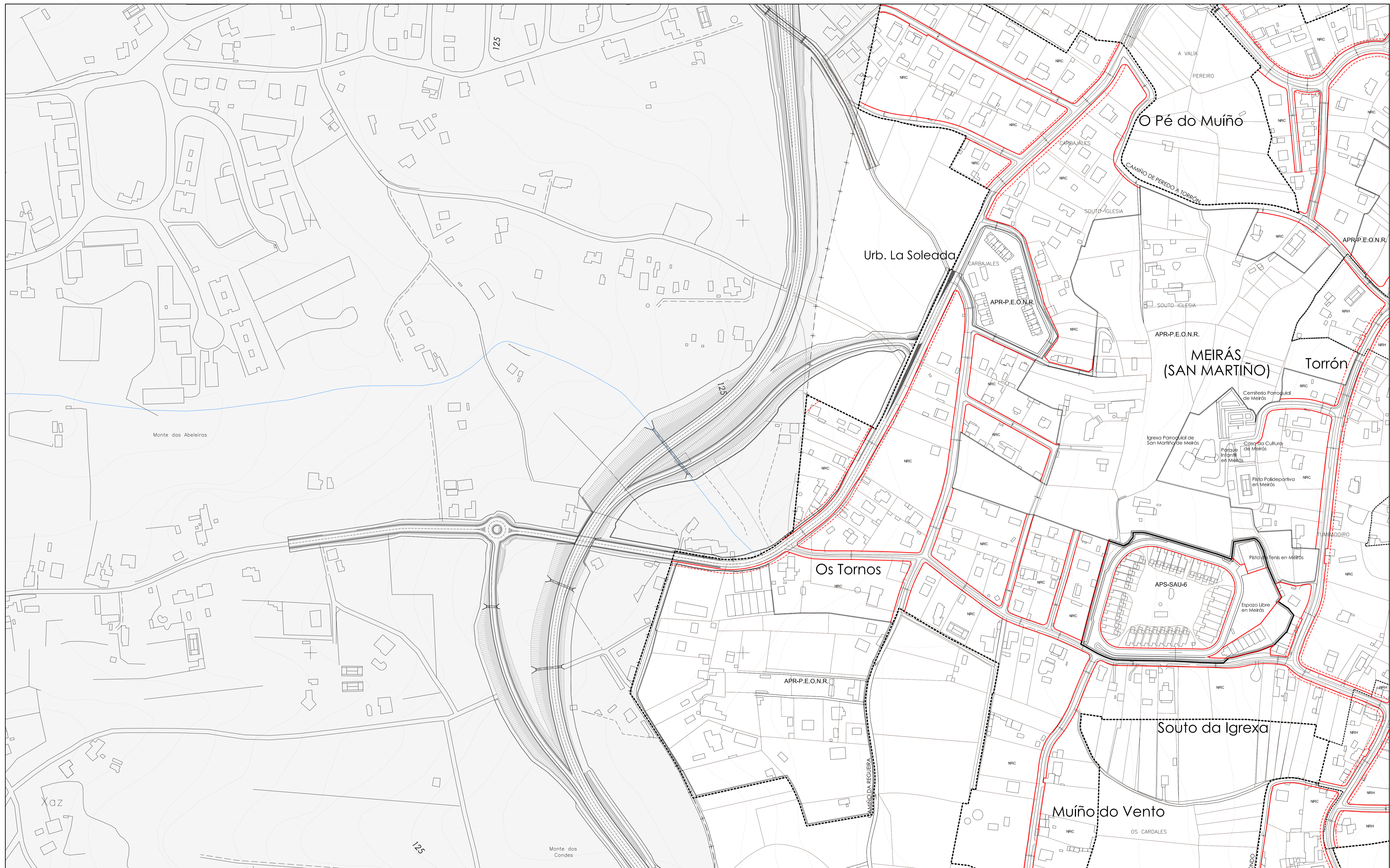
<p>DELIMITACIÓN</p> <ul style="list-style-type: none"> ---+--- LÍMITE MUNICIPAL — SOLO URBANO — DISTRITOS DO SOLO URBANO --- SOLO URBANIZABLE --- SOLO DE NÚCLEO RURAL 	<p>DESLINDE DO D.P.M.T.</p> <ul style="list-style-type: none"> +++++ SERVIZUME PROTECCIÓN DE COSTAS ----- ZONA DE INFLUENCIA --- D.P.M.T. LIÑA DE RIBEIRA 	<p>SIMBOLOXÍA</p> <ul style="list-style-type: none"> — ALIACIÓN --- LIÑA DE FONDO OU RECUJAMENTO (LIÑA LÍMITE DE EDIFICACIÓN NAS ESTRADAS) LIÑA DE SOPORTAL OU PASO EN PLANTA BAIXA 	<p>SIMBOLOXÍA</p> <ul style="list-style-type: none"> ±0.00 RASANTE ACOTACIÓN DE RÚAS E FONDOS ANCHO DE RÚA EXISTENTE 		<p>PLAN XERAL DE ORDENACIÓN MUNICIPAL</p> <p>SADA</p> <p>DOCUMENTO DE APROBACIÓN INICIAL OCTUBRO 2.012</p> <p>ORDENACIÓN DA ÁREA URBANA CÓDIGO DE PLANO:</p> <p>COTAS E RASANTES OD-CR-C3</p> <p>ANGEL L. MONTEOLIVA DÍAZ, ARQUITECTO A1: 1/2.000 A3: 1/4.000</p>
--	--	---	--	--	---



DELIMITACIÓNS	DESLINDE DO D.P.M.T.	SIMBOLOXÍA	
<ul style="list-style-type: none"> ---+--- LÍMITE MUNICIPAL — SOLO URBANO — DISTRITOS DO SOLO URBANO --- SOLO URBANIZABLE --- SOLO DE NÚCLEO RURAL 	<ul style="list-style-type: none"> +++++ SERVIDUME PROTECCIÓN DE COSTAS ----- ZONA DE INFLUENCIA --- D.P.M.T. ----- LIÑA DE RIBEIRA 	<ul style="list-style-type: none"> — ALIÑACIÓN --- LIÑA DE FONDO OU RECUJAMENTO (LIÑA LÍMITE DE EDIFICACIÓN NAS ESTRADAS) ----- LIÑA DE SOPORTAL OU PASO EN PLANTA BAIXA 	<ul style="list-style-type: none"> +176.00 RASANTE ACOTACIÓN DE RÚAS E FONDOS ANCHO DE RÚA EXISTENTE

A1	A2	A3	A4
B1	B2	B3	B4
C1	C2	C3	C4
D1	D2	D3	D4
E1	E2	E3	E4
F1	F2	F3	F4
G1	G2	G3	G4
H1	H2	H3	H4

<p>MONTEVILLA ARQUITECTURA, S.L.P. ANGEL L. MONTEOLIVA DIAZ, ARQUITECTO</p>	<p>PLAN XERAL DE ORDENACIÓN MUNICIPAL</p> <h1>SADA</h1> <p>DOCUMENTO DE APROBACIÓN INICIAL</p> <p>ORDENACIÓN DA ÁREA URBANA</p> <h2>COTAS E RASANTES</h2>	<p>OCTUBRO 2.012</p> <p>CÓDIGO DE PLANO: OD-CR-C4</p> <p>A1: 1/2.000 A3: 1/4.000</p>
---	---	---

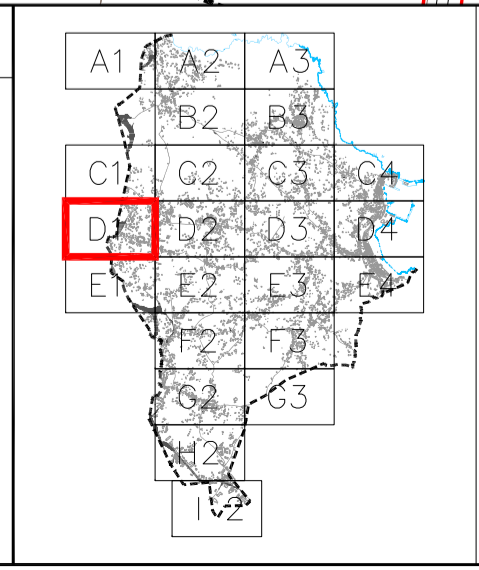


DELIMITACIÓN
---+--- LÍMITE MUNICIPAL
— SOLO URBANO
— DISTRITOS DO SOLO URBANO
— SOLO URBANIZABLE
— SOLO DE NÚCLEO RURAL

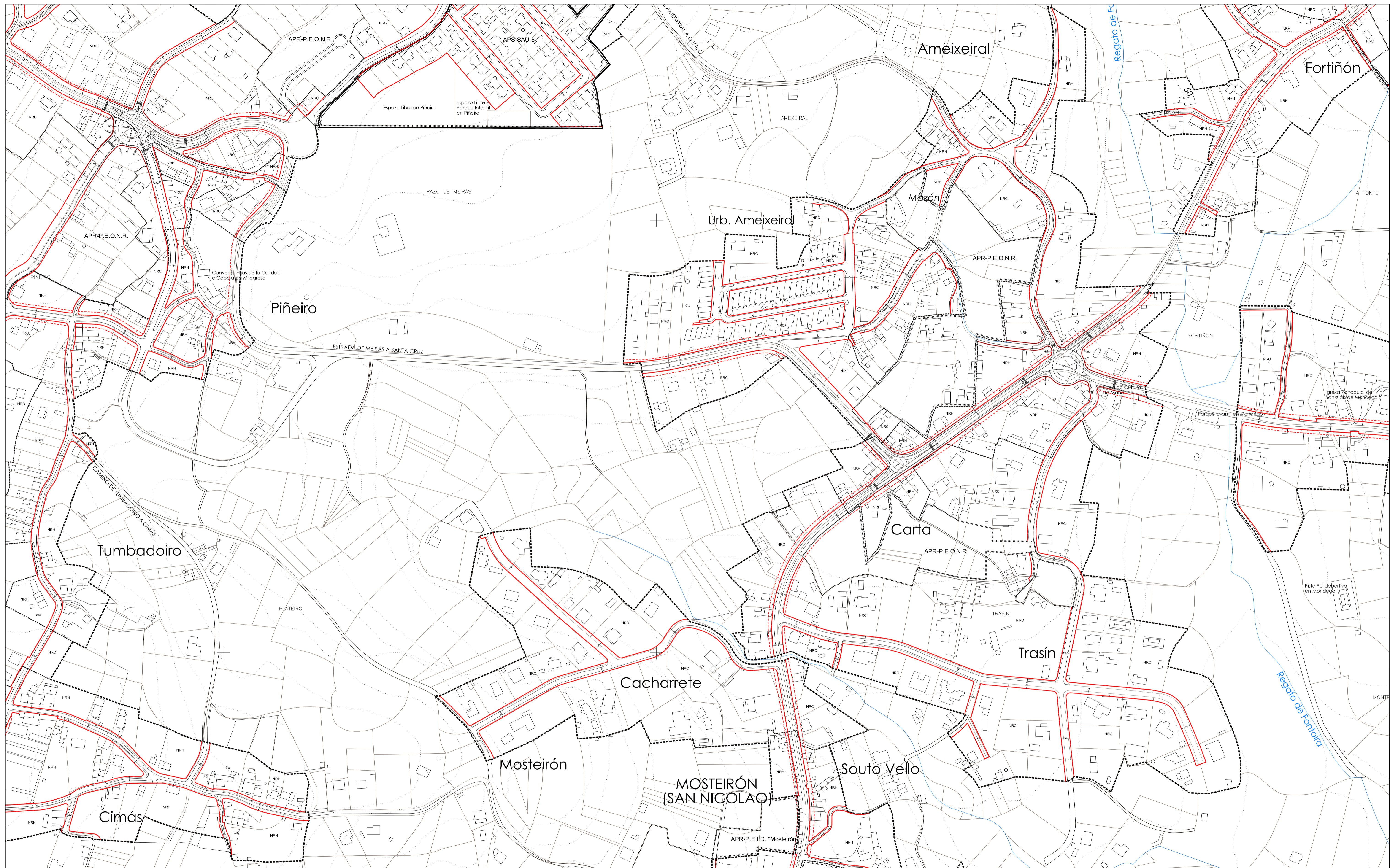
DESLINDE DO D.P.M.T.
+++++ SERVIZO DE PROTECCIÓN DE COSTAS
----- ZONA DE INFLUENCIA
--- D.P.M.T.
..... LÍÑA DE RIBEIRA

SIMBOLOXÍA
— ALIÑACIÓN
----- LÍÑA DE FONDO OU RECUBRIMENTO (LÍÑA LÍMITE DE EDIFICACIÓN NAS ESTRADAS)
..... LÍÑA DE SOPORTAL OU PASO EN PLANTA BAIXA

±0.00	RASANTE
±	ACOTACIÓN DE RÚAS E FONDOS
±	ANCHO DE RÚA EXISTENTE



PLAN XERAL DE ORDENACIÓN MUNICIPAL SADA		
DOCUMENTO DE APROBACIÓN INICIAL		OCTUBRO 2012
	ORDENACIÓN DA ÁREA URBANA COTAS E RASANTES	CÓDIGO DE PLANO: OD-CR-D1
ANGEL L. MONTEOLIVA DÍAZ, ARQUITECTO		A1: 1/2.000 A3: 1/4.000



DELIMITACIÓN

- +--- LÍMITE MUNICIPAL
- SOLO URBANO
- DISTRITOS DO SOLO URBANO
- SOLO URBANIZABLE
- SOLO DE NÚCLEO RURAL

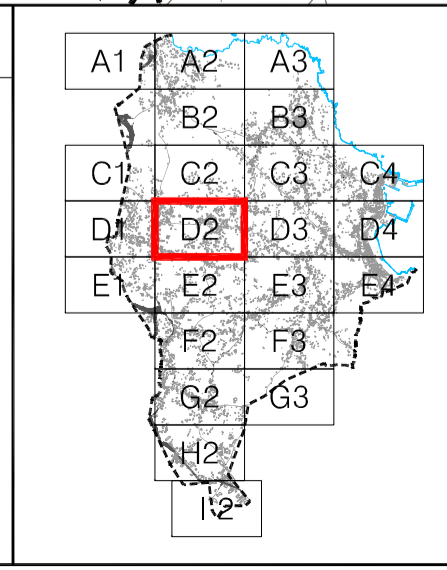
DESLINDE DO D.P.M.T.

- +++++ SERVIZO PROTECCIÓN DE COSTAS
- ZONA DE INFLUENCIA
- D.P.M.T.
- LIÑA DE RIBEIRA

SIMBOLOXÍA

- ALIÑACIÓN
- LIÑA DE FONDO OU RECUEJAMENTO (LIÑA LÍMITE DE EDIFICACIÓN NAS ESTRADAS)
- LIÑA DE SOPORTAL OU PASO EN PLANTA BAIXA

- ±0.00 RASANTE
- ACOTACIÓN DE RÚAS E FONDOS
- ANCHO DE RÚA EXISTENTE



PLAN XERAL DE ORDENACIÓN MUNICIPAL

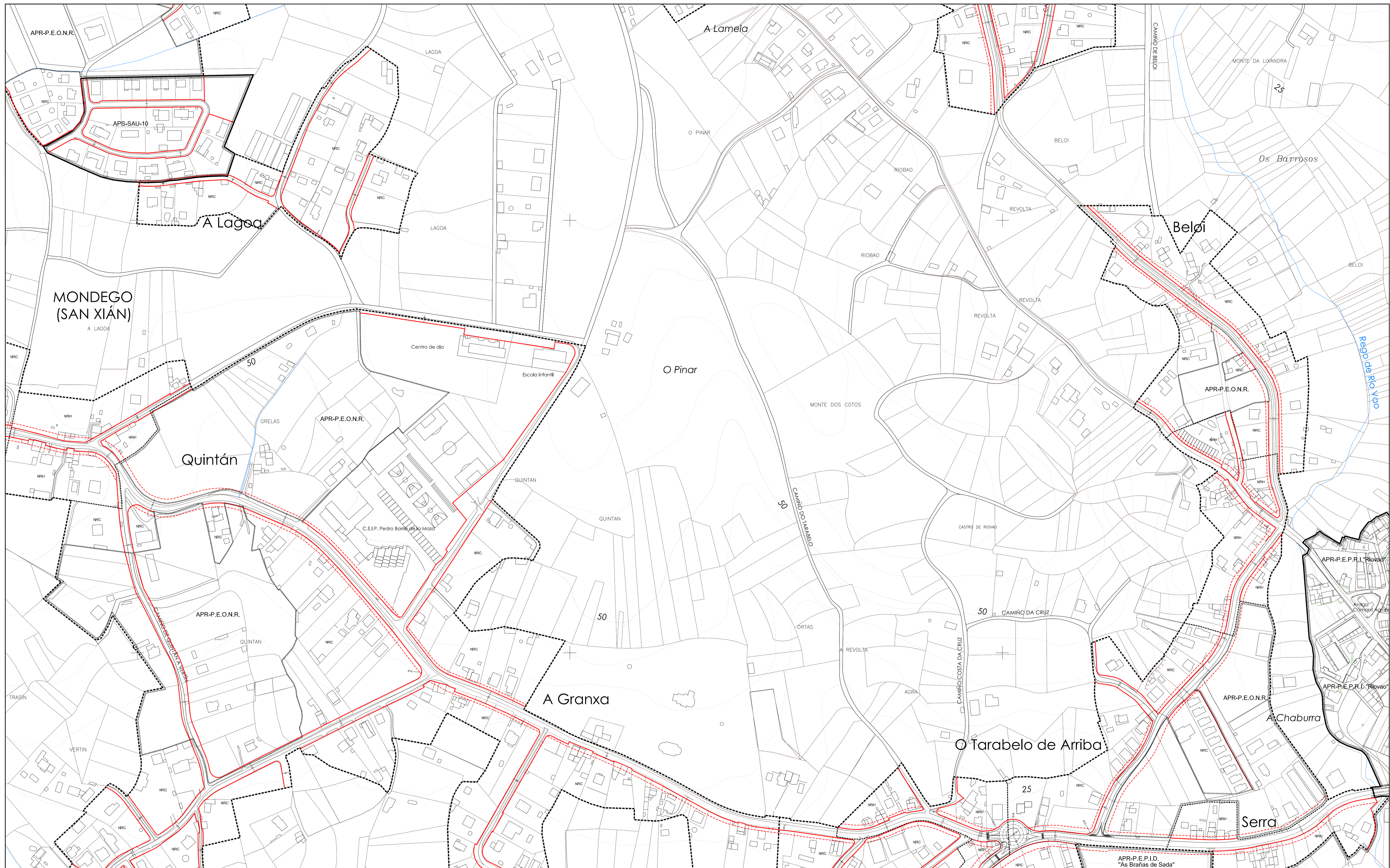
SADA

DOCUMENTO DE APROBACIÓN INICIAL OCTUBRO 2.012

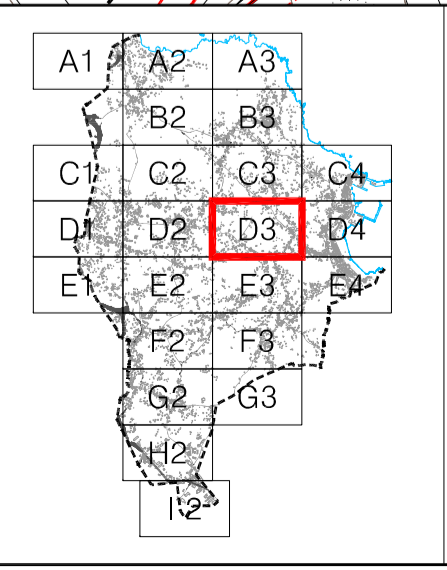
ORDENACIÓN DA ÁREA URBANA CÓDIGO DE PLANO:

COTAS E RASANTES OD-CR-D2

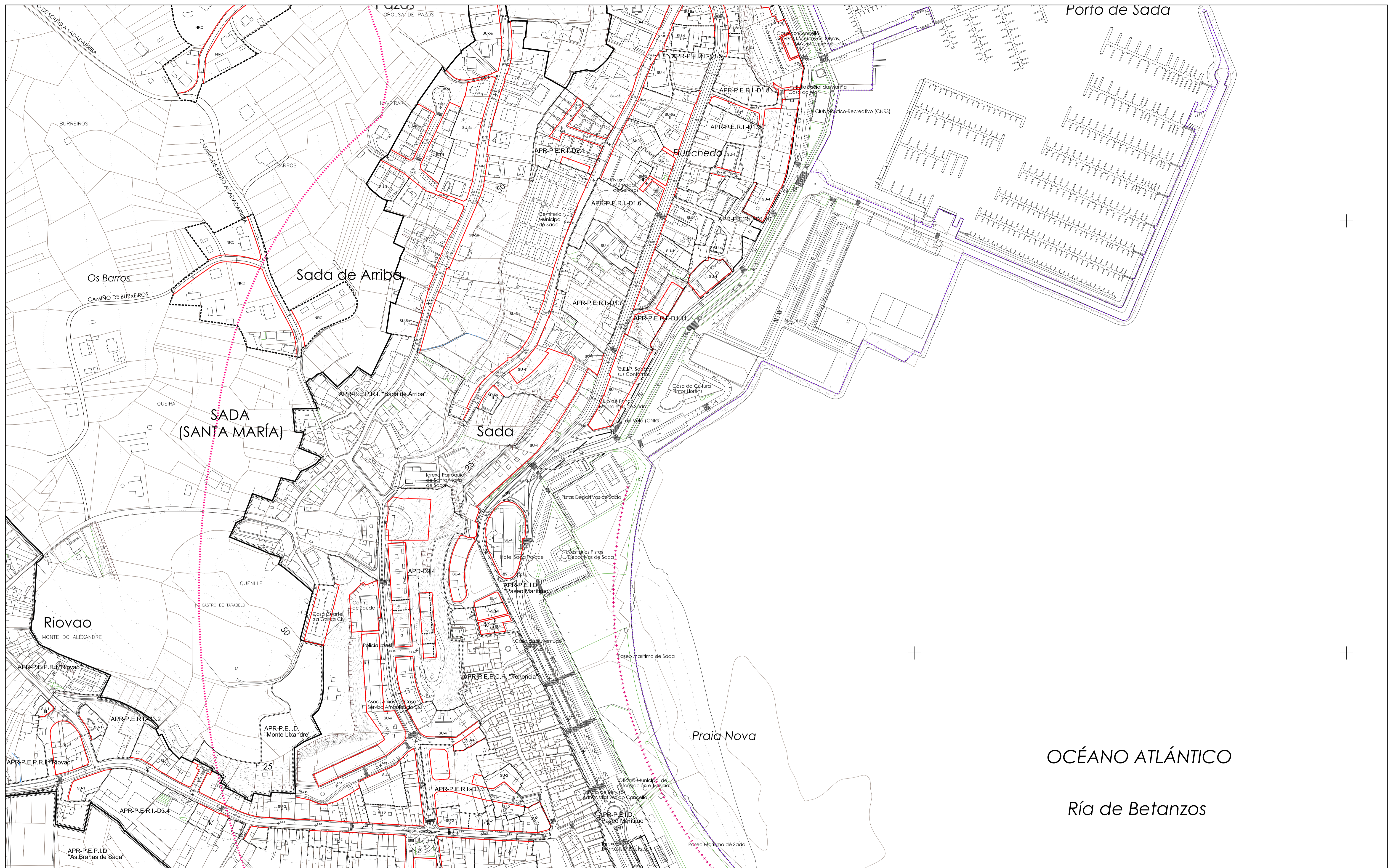
ANGEL L. MONTEOLIVA DÍAZ, ARQUITECTO A1: 1/2.000 A3: 1/4.000



DELIMITACIÓNS	DESLINDE DO D.P.M.T.	SIMBOLOXÍA	
<ul style="list-style-type: none"> - - - - LÍMITE MUNICIPAL — SOLO URBANO — DISTRICTOS DO SOLO URBANO — SOLO URBANIZABLE — SOLO DE NÚCLEO RURAL 	<ul style="list-style-type: none"> +++++ SERVIZUME PROTECCIÓN DE COSTAS ----- ZONA DE INFLUENCIA — D.P.M.T. — LIÑA DE RIBEIRA 	<ul style="list-style-type: none"> — ALIÑACIÓN — LIÑA DE FONDO OU RECUEJAMENTO (LIÑA LÍMITE DE EDIFICACIÓN NAS ESTRADAS) — LIÑA DE SOPORTAL OU PASO EN PLANTA BAIXA 	<ul style="list-style-type: none"> ± 176.00 RASANTE — ACOTACIÓN DE RÚAS E FONDOS — ANCHO DE RÚA EXISTENTE



PLAN XERAL DE ORDENACIÓN MUNICIPAL SADA DOCUMENTO DE APROBACIÓN INICIAL OOUTUBRO 2.012	ORDENACIÓN DA ÁREA URBANA COTAS E RASANTES ANXEL L. MONTEOLIVA DÍAZ, ARQUITECTO	CÓDIGO DE PLANO: OD-CR-D3 A1: 1/2.000 A3: 1/4.000
--	---	--

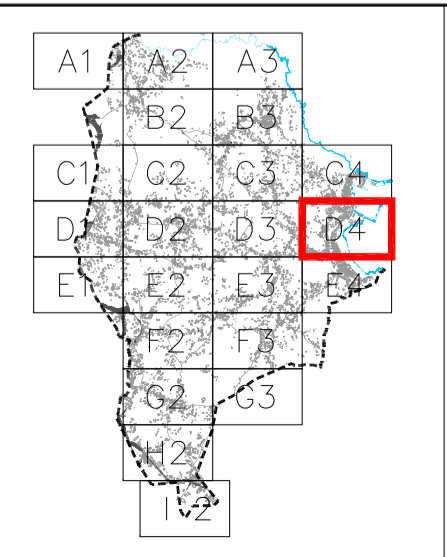


Porto de Sada

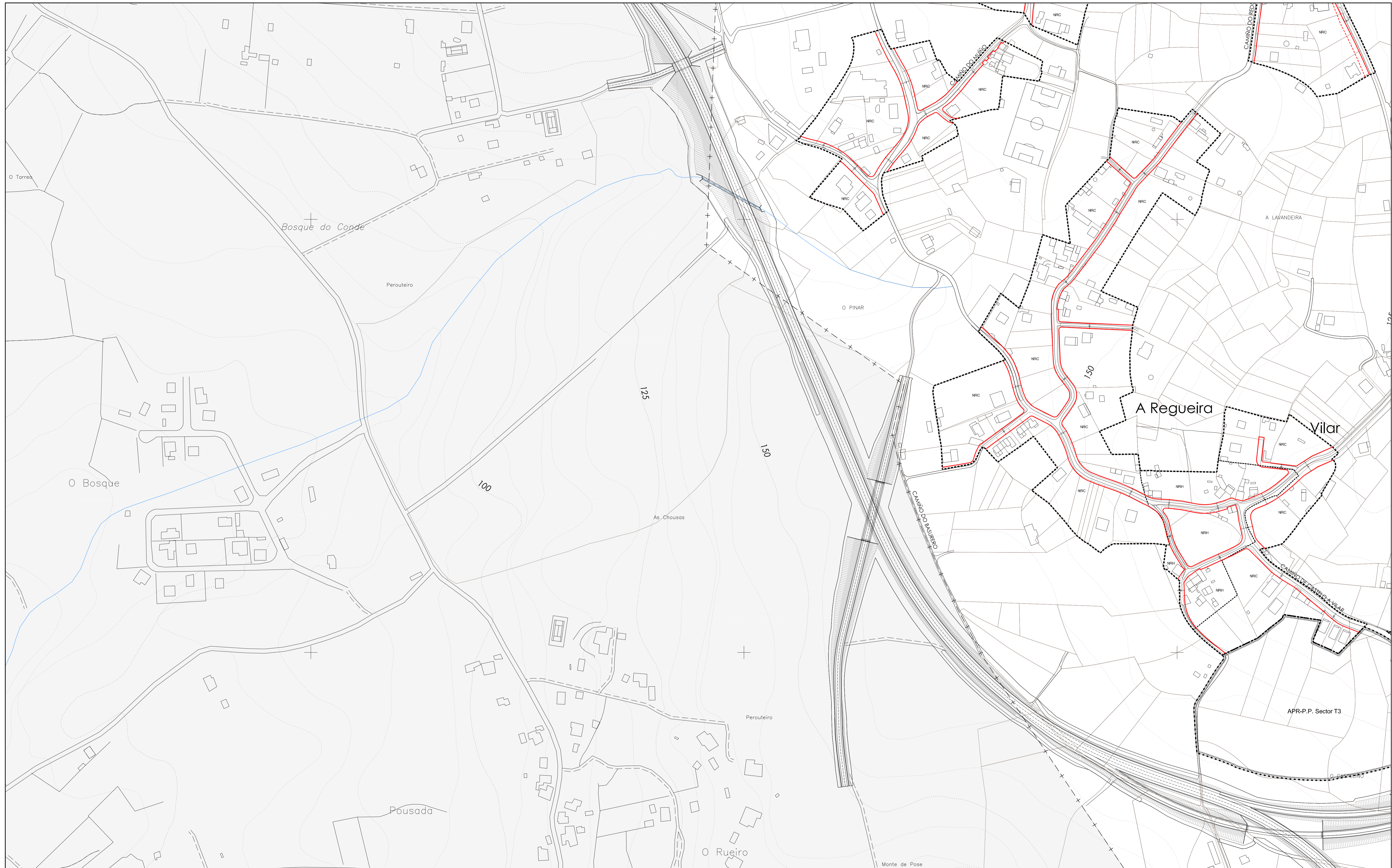
OCÉANO ATLÁNTICO

Ría de Betanzos

DELIMITACIÓNS	DESLINDE DO D.P.M.T.	SIMBOLOXÍA	
<ul style="list-style-type: none"> ---+--- LÍMITE MUNICIPAL — SOLO URBANO — DISTRITOS DO SOLO URBANO — SOLO URBANIZABLE — SOLO DE NÚCLEO RURAL 	<ul style="list-style-type: none"> +++++ SERVIZUME PROTECCIÓN DE COSTAS ----- ZONA DE INFLUENCIA --- D.P.M.T. LÍÑA DE RIBEIRA 	<ul style="list-style-type: none"> — ALIÑACIÓN --- LÍÑA DE FONDO OU RECUJAMENTO (LÍÑA LÍMITE DE EDIFICACIÓN NAS ESTRADAS) LÍÑA DE SOPORTAL OU PASO EN PLANTA BAIXA 	<ul style="list-style-type: none"> ±0.00 RASANTE ACOTACIÓN DE RÚAS E FONDOS ANCHO DE RÚA EXISTENTE



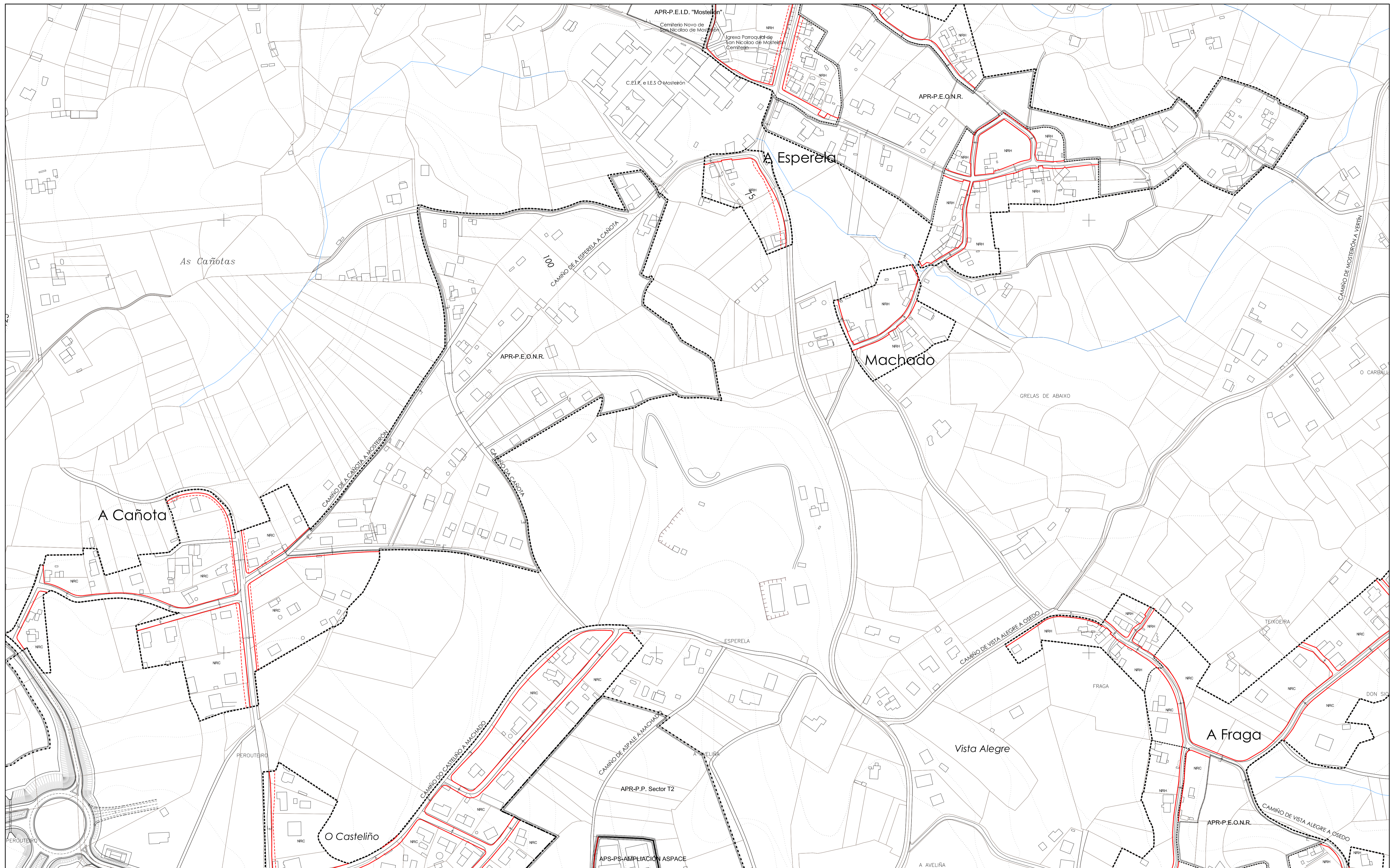
<p>PLAN XERAL DE ORDENACIÓN MUNICIPAL</p> <p>SADA</p> <p>DOCUMENTO DE APROBACIÓN INICIAL</p> <p>ORDENACIÓN DA ÁREA URBANA</p> <p>COTAS E RASANTES</p> <p>ANGEL L. MONTEOLIVA DÍAZ, ARQUITECTO</p>	<p>SADA</p> <p>OUTUBRO 2.012</p> <p>CÓDIGO DE PLANO: OD-CR-D4</p> <p>A1: 1/2.000 A3: 1/4.000</p>
--	---



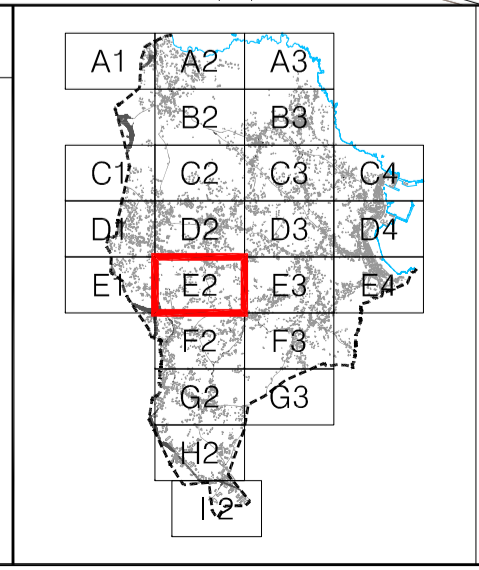
DELIMITACIÓNS	DESLINDE DO D.P.M.T.	SIMBOLOXÍA	
<ul style="list-style-type: none"> ---+--- LÍMITE MUNICIPAL — SOLO URBANO — DISTRITOS DO SOLO URBANO — SOLO URBANIZABLE — SOLO DE NÚCLEO RURAL 	<ul style="list-style-type: none"> +++++ SERVITUDE PROTECCIÓN DE COSTAS ZONA DE INFLUENCIA --- D.P.M.T. LIÑA DE RIBEIRA 	<ul style="list-style-type: none"> — ALIACIÓN --- LIÑA DE FONDO OU RECUAMENTO (LIÑA LÍMITE DE EDIFICACIÓN NAS ESTRADAS) LIÑA DE SOPORTAL OU PASO EN PLANTA BAIXA 	<ul style="list-style-type: none"> +176.00 RASANTE ACOTACIÓN DE RÚAS E FONDOS ANCHO DE RÚA EXISTENTE

A1	A2	A3
B1	B2	B3
C1	C2	C3
D1	D2	D3
E1	E2	E3
F1	F2	F3
G1	G2	G3
H1	H2	H3
I1	I2	I3

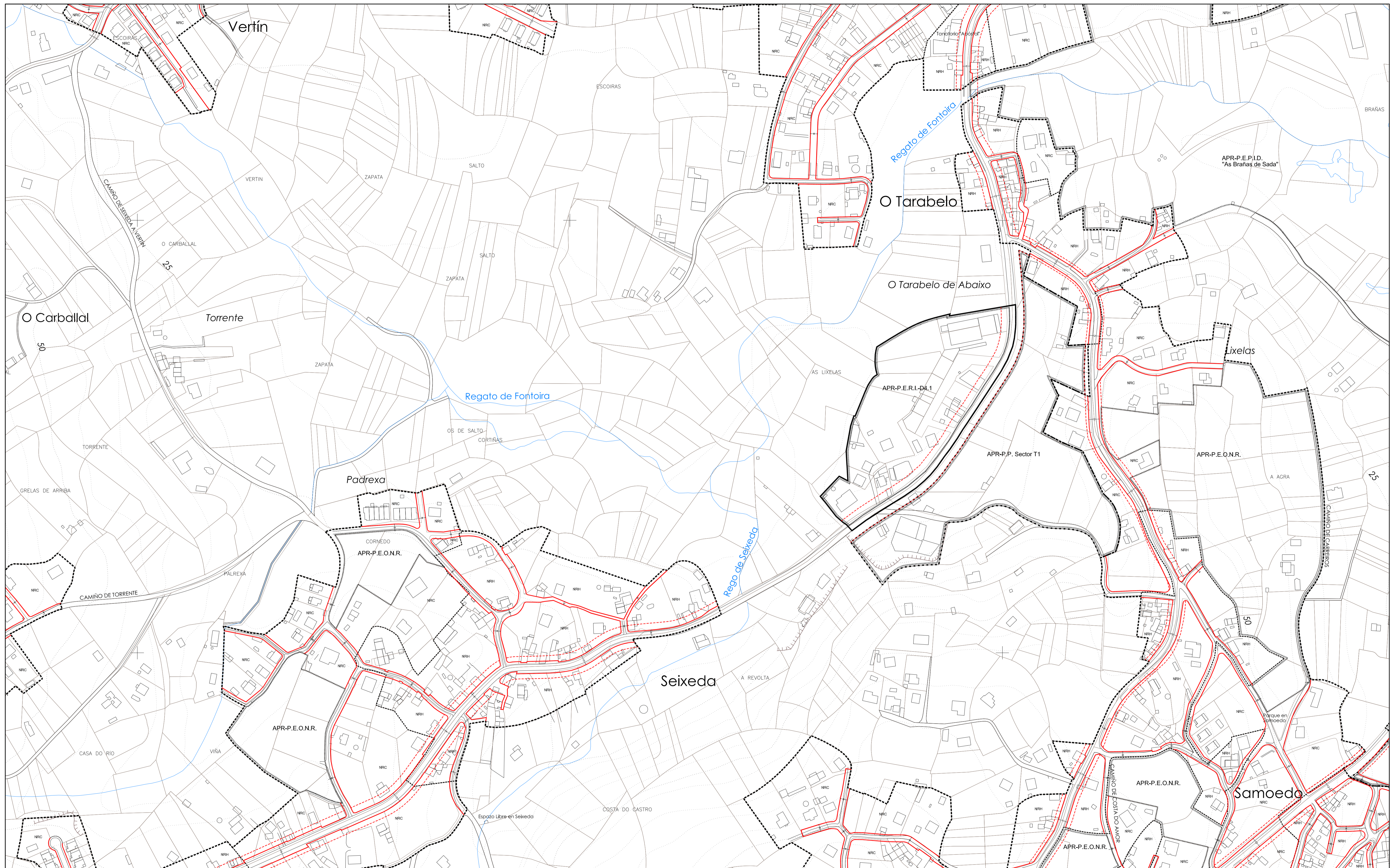
PLAN XERAL DE ORDENACIÓN MUNICIPAL SADA 		
DOCUMENTO DE APROBACIÓN INICIAL		OCTUBRO 2.012
ORDENACIÓN DA ÁREA URBANA COTAS E RASANTES		CÓDIGO DE PLANO: OD-CR-E1
<small>ANGEL L. MONTEOLIVA DÍAZ, ARQUITECTO</small>		<small>A1: 1/2.000 A3: 1/4.000</small>



DELIMITACIÓN	DESLINDE DO D.P.M.T.	SIMBOLOXÍA
<ul style="list-style-type: none"> ---+--- LÍMITE MUNICIPAL — SOLO URBANO — DISTRITOS DO SOLO URBANO — SOLO URBANIZABLE — SOLO DE NÚCLEO RURAL 	<ul style="list-style-type: none"> +++++ SERVIZUME PROTECCIÓN DE COSTAS ----- ZONA DE INFLUENCIA --- D.P.M.T. ----- LIÑA DE RIBEIRA 	<ul style="list-style-type: none"> — ALIÑACIÓN ----- LIÑA DE FONDO OU RECUJAMENTO (LIÑA LÍMITE DE EDIFICACIÓN NAS ESTRADAS) ----- LIÑA DE SOPORTAL OU PASO EN PLANTA BAIXA ± 176.00 RASANTE ACOTACIÓN DE RÚAS E FONDOS ANCHO DE RÚA EXISTENTE



PLAN XERAL DE ORDENACIÓN MUNICIPAL SADA DOCUMENTO DE APROBACIÓN INICIAL		 ANGEL L. MONTEOLIVA DÍAZ, ARQUITECTO	 OCTUBRO 2.012
ORDENACIÓN DA ÁREA URBANA COTAS E RASANTES		CÓDIGO DE PLANO: OD-CR-E2	A1: 1/2.000 A3: 1/4.000



DELIMITACIÓNS

---+---	LÍMITE MUNICIPAL
—	SOLO URBANO
—+—	DISTRITOS DO SOLO URBANO
---	SOLO URBANIZABLE
---	SOLO DE NÚCLEO RURAL

DESLINDE DO D.P.M.T.

+++++	SERVIDUME PROTECCIÓN DE COSTAS
-----	ZONA DE INFLUENCIA
---	D.P.M.T.
-----	LIÑA DE RIBEIRA

SIMBOLOXÍA

—	ALINACIÓN	±0.00	RASANTE
---	LIÑA DE FONDO OU RECUJAMENTO (LIÑA LÍMITE DE EDIFICACIÓN NAS ESTRADAS)	±	ACOTACIÓN DE RÚAS E FONDOS
---	LIÑA DE SOPORTAL OU PASO EN PLANTA BAIXA	±	ANCHO DE RÚA EXISTENTE

A1	A2	A3
B1	B2	B3
C1	C2	C3
D1	D2	D3
E1	E2	E3
F1	F2	F3
G1	G2	G3
H1	H2	H3

PLAN XERAL DE ORDENACIÓN MUNICIPAL

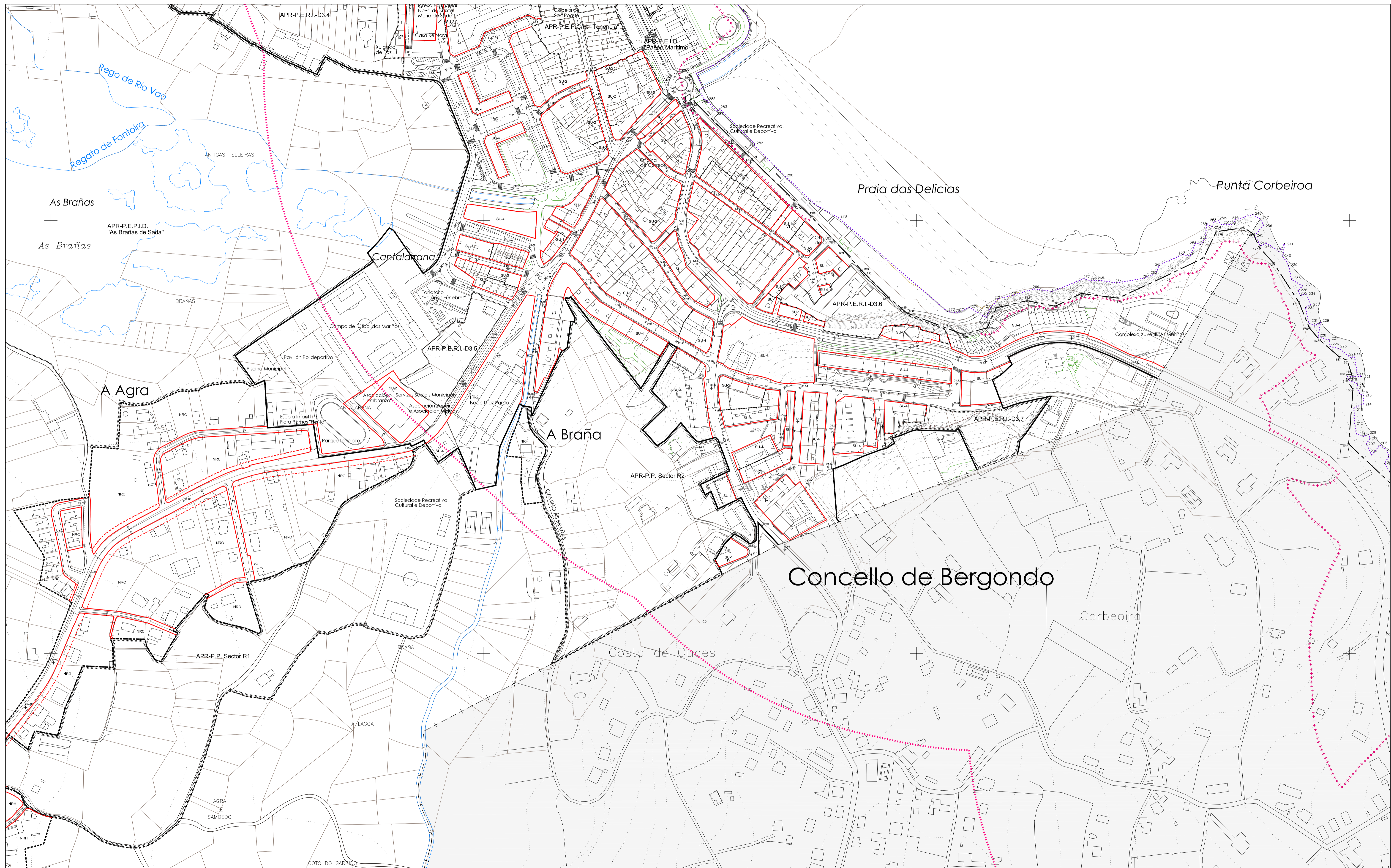
SADA

DOCUMENTO DE APROBACIÓN INICIAL OCTUBRO 2.012

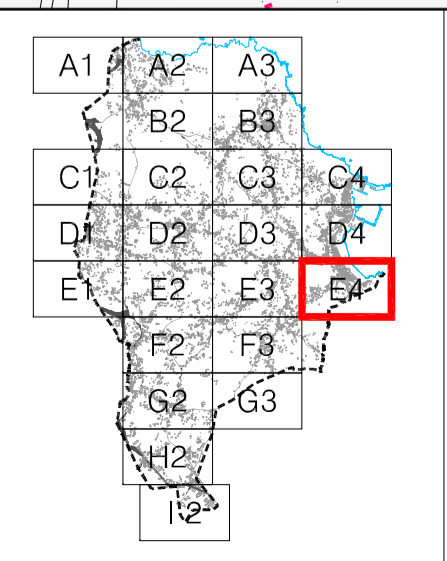
ORDENACIÓN DA ÁREA URBANA CÓDIGO DE PLANO:

COTAS E RASANTES OD-CR-E3

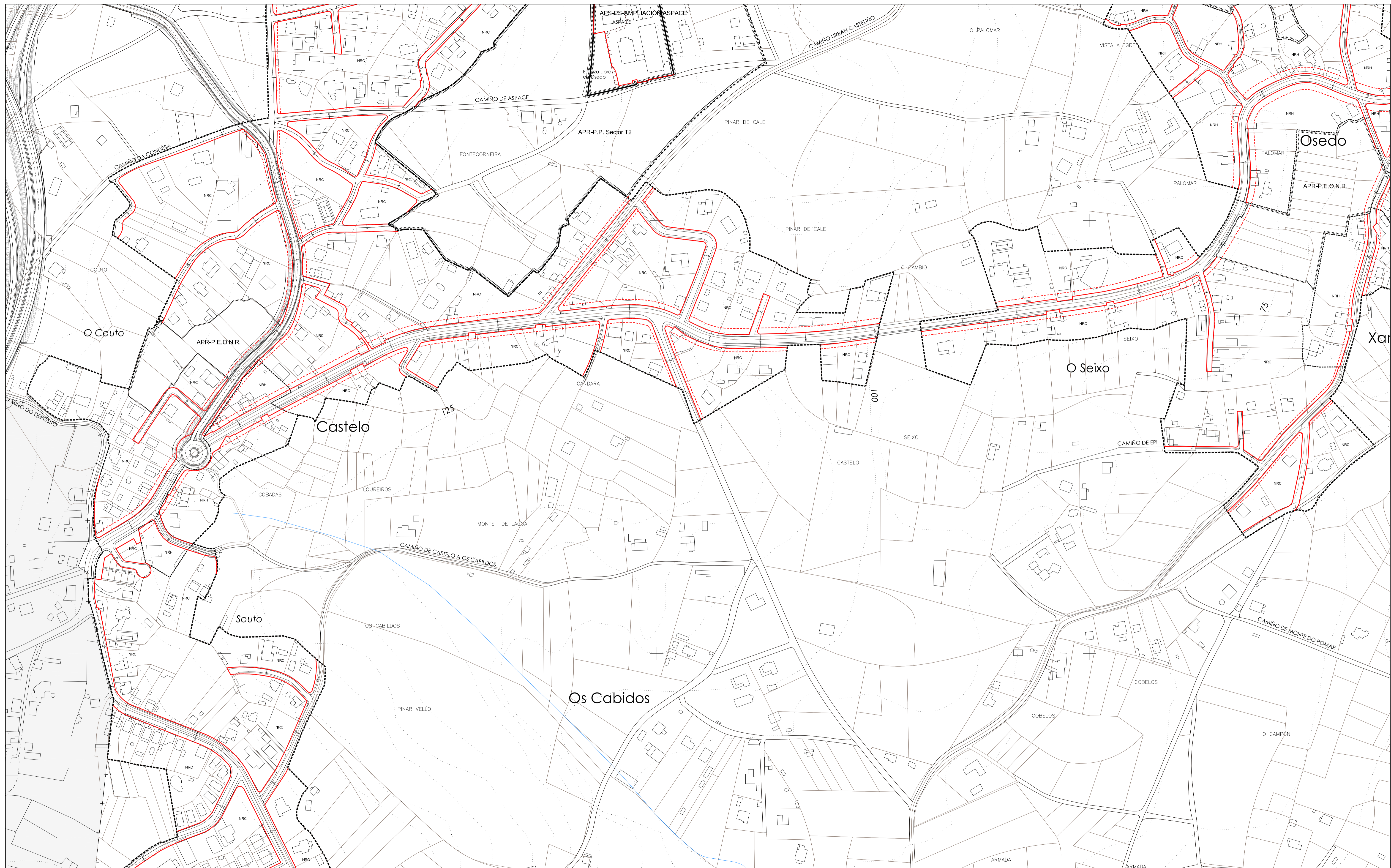
ANGEL L. MONTEOLIVA DÍAZ, ARQUITECTO A1: 1/2.000 A3: 1/4.000



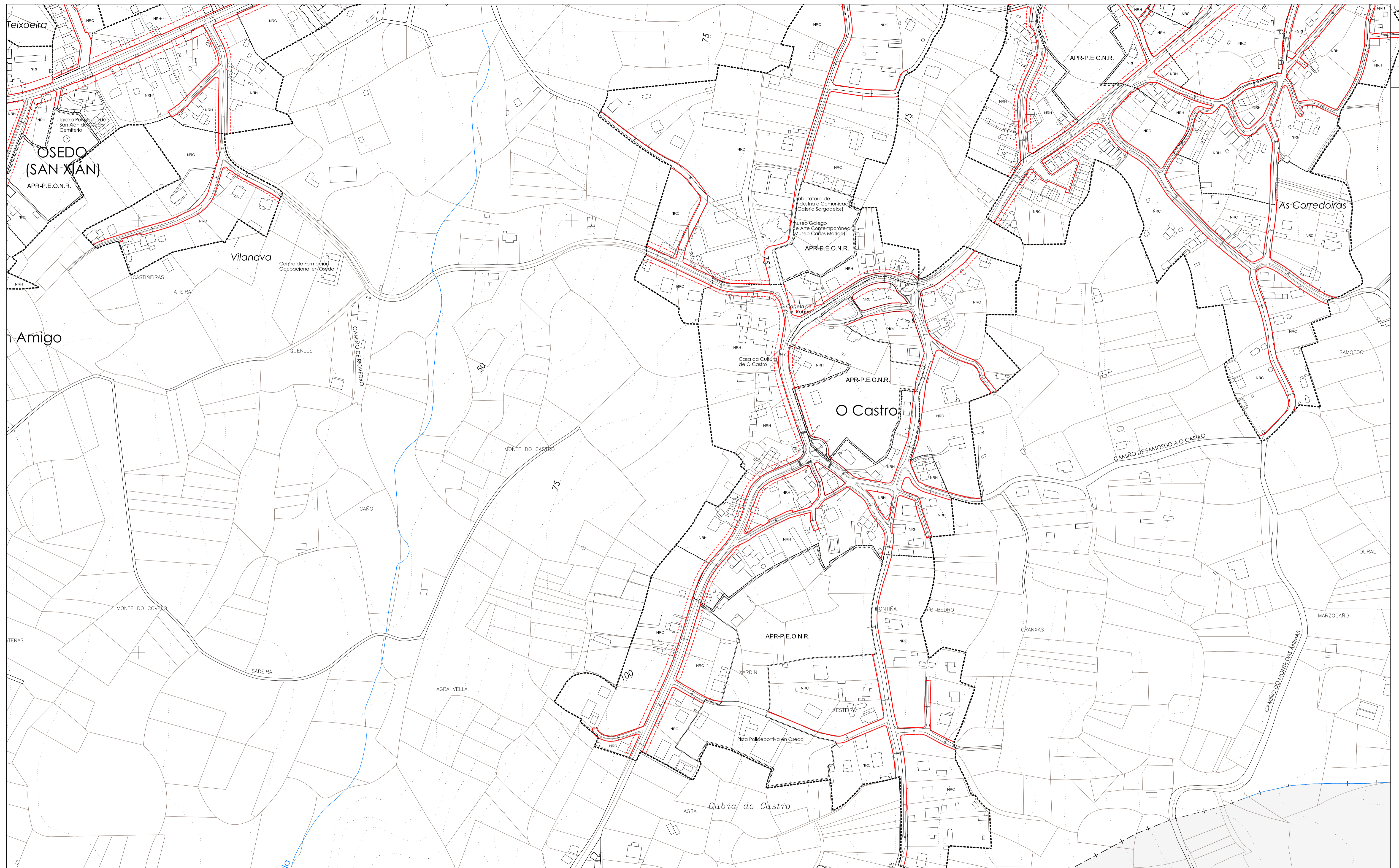
DELIMITACIÓNS	DESLINDE DO D.P.M.T.	SIMBOLOXÍA	
<ul style="list-style-type: none"> ---+--- LÍMITE MUNICIPAL — SOLO URBANO — DISTRICTOS DO SOLO URBANO --- SOLO URBANIZABLE --- SOLO DE NÚCLEO RURAL 	<ul style="list-style-type: none"> +++++ SERVIZUME PROTECCIÓN DE COSTAS ----- ZONA DE INFLUENCIA --- D.P.M.T. ----- LÍÑA DE RIBEIRA 	<ul style="list-style-type: none"> — ALIÑACIÓN ----- LÍÑA DE FONDO OU RECUEJAMENTO (LÍÑA LÍMITE DE EDIFICACIÓN NAS ESTRADAS) ----- LÍÑA DE SOPORTAL OU PASO EN PLANTA BAIXA 	<ul style="list-style-type: none"> ±10.00 RASANTE ACOTACIÓN DE RÚAS E FONDOS ANCHO DE RÚA EXISTENTE



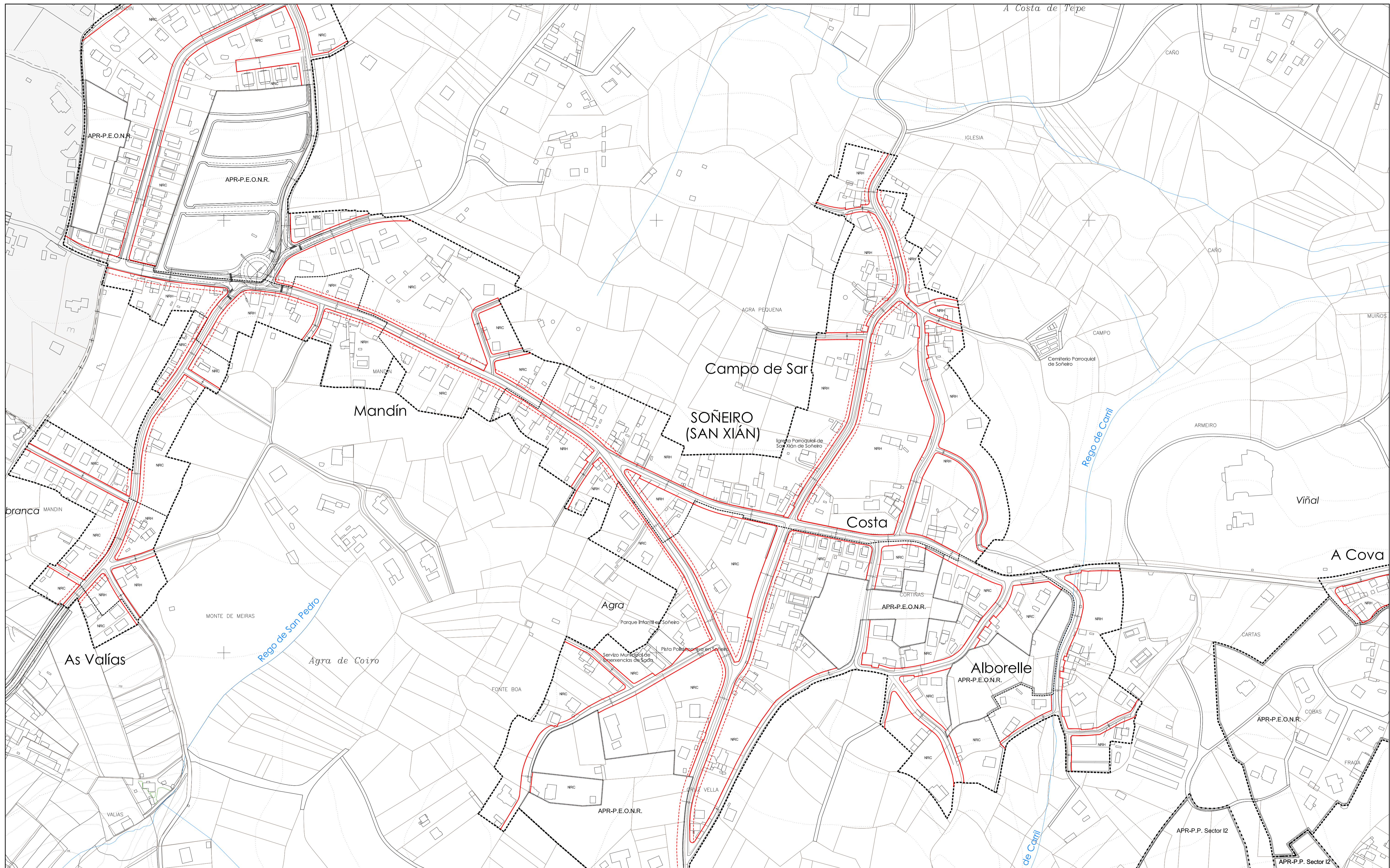
PLAN XERAL DE ORDENACIÓN MUNICIPAL SADA DOCUMENTO DE APROBACIÓN INICIAL			OCTUBRO 2.012
		ORDENACIÓN DA ÁREA URBANA COTAS E RASANTES	CÓDIGO DE PLANO: OD-CR-E4
ANGE L. MONTEVILLA DÍAZ, ARQUITECTO		A1: 1/2.000 A3: 1/4.000	



<p>DELIMITACIÓNS</p> <ul style="list-style-type: none"> ---+--- LÍMITE MUNICIPAL — SOLO URBANO — DISTRITOS DO SOLO URBANO --- SOLO URBANIZABLE --- SOLO DE NÚCLEO RURAL 	<p>DESLINDE DO D.P.M.T.</p> <ul style="list-style-type: none"> +++++ SERVIZUME PROTECCIÓN DE COSTAS ----- ZONA DE INFLUENCIA --- D.P.M.T. LIÑA DE RIBEIRA 	<p>SIMBOLOXÍA</p> <ul style="list-style-type: none"> — ALIÑACIÓN --- LIÑA DE FONDO OU RECUJAMENTO (LIÑA LÍMITE DE EDIFICACIÓN NAS ESTRADAS) LIÑA DE SOPORTAL OU PASO EN PLANTA BAIXA 	<ul style="list-style-type: none"> ±0.00 RASANTE ACOTACIÓN DE RÚAS E FONDOS ANCHO DE RÚA EXISTENTE 		<p>PLAN XERAL DE ORDENACIÓN MUNICIPAL</p> <p>SADA</p> <p>DOCUMENTO DE APROBACIÓN INICIAL OCTUBRO 2.012</p> <p>ORDENACIÓN DA ÁREA URBANA CÓDIGO DE PLANO:</p> <p>COTAS E RASANTES OD-CR-F2</p> <p>ANGEL L. MONTEOLIVA DÍAZ, ARQUITECTO A1: 1/2.000 A3: 1/4.000</p>
---	--	--	---	--	---



<p>DELIMITACIÓNS</p> <ul style="list-style-type: none"> - - - - - LÍMITE MUNICIPAL — SOLO URBANO — DISTRITOS DO SOLO URBANO — SOLO URBANIZABLE — SOLO DE NÚCLEO RURAL 	<p>DESLINDE DO D.P.M.T.</p> <ul style="list-style-type: none"> +++++ SERVIZUME PROTECCIÓN DE COSTAS ----- ZONA DE INFLUENCIA --- D.P.M.T. LIÑA DE RIBEIRA 	<p>SIMBOLOXÍA</p> <ul style="list-style-type: none"> — ALIANCIÓN --- LIÑA DE FONDO OU RECUEJAMENTO (LIÑA LÍMITE DE EDIFICACIÓN NAS ESTRADAS) LIÑA DE SOPORTAL OU PASO EN PLANTA BAIXA 	<ul style="list-style-type: none"> ±0.00 RASANTE ACOTACIÓN DE RÚAS E FONDOS ANCHO DE RÚA EXISTENTE 		<p>PLAN XERAL DE ORDENACIÓN MUNICIPAL</p> <p>SADA</p> <p>DOCUMENTO DE APROBACIÓN INICIAL OUTUBRO 2.012</p> <p>ORDENACIÓN DA ÁREA URBANA CÓDIGO DE PLANO:</p> <p>COTAS E RASANTES OD-CR-F3</p> <p>ANGEL L. MONTEOLIVA DÍAZ, ARQUITECTO A1: 1/2.000 A3: 1/4.000</p>
---	--	---	---	--	---



DELIMITACIÓN

- - - - LÍMITE MUNICIPAL
- SOLO URBANO
- DISTRITOS DO SOLO URBANO
- SOLO URBANIZABLE
- SOLO DE NÚCLEO RURAL

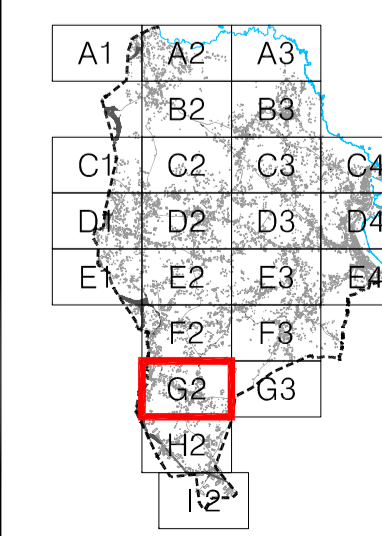
DESLINDE DO D.P.M.T.

- +++++ SERVIZUME PROTECCIÓN DE COSTAS
- ZONA DE INFLUENCIA
- D.P.M.T.
- LIÑA DE RIBEIRA

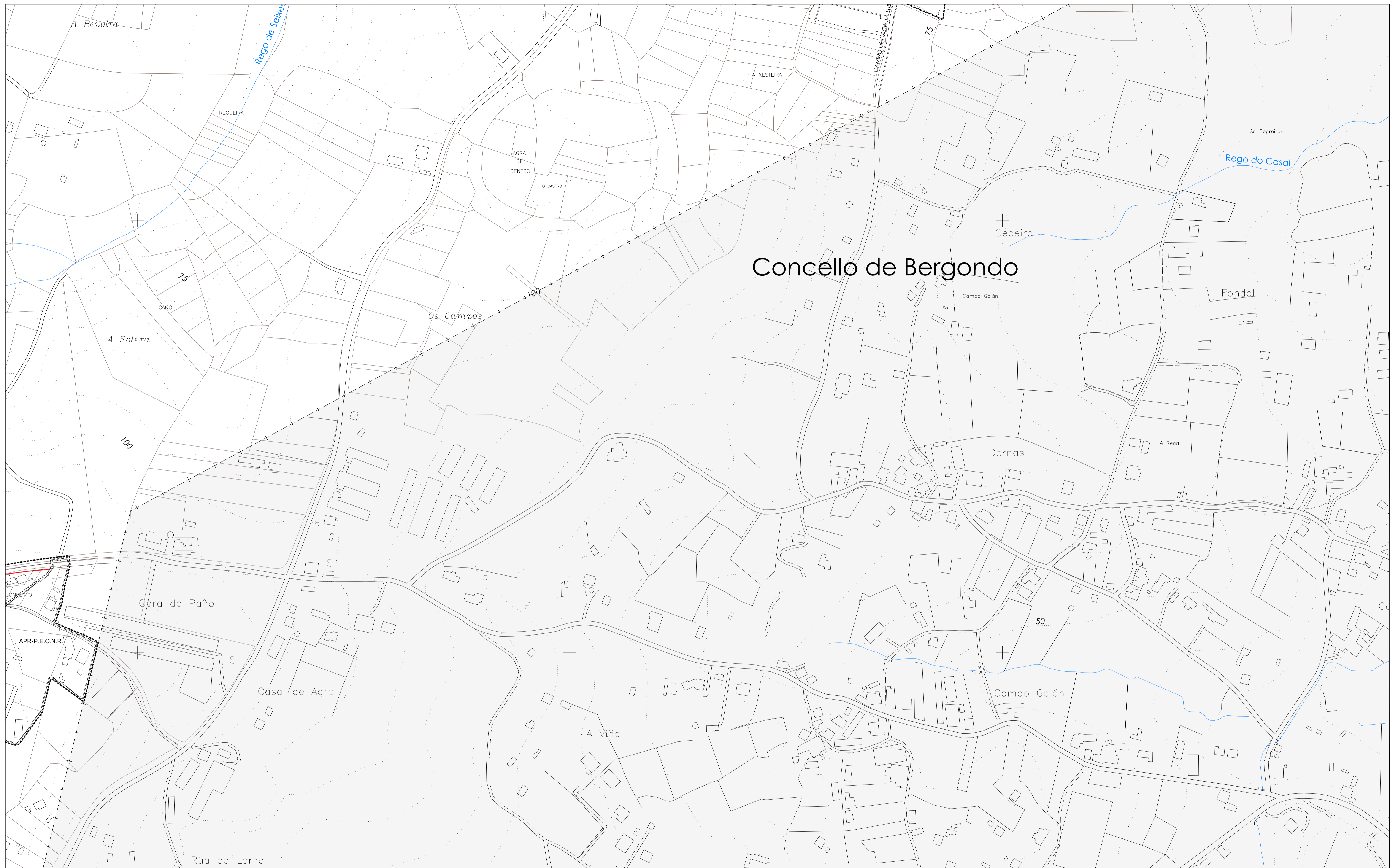
SIMBOLOXÍA

- ALIACIÓN
- LIÑA DE FONDO OU RECUEJAMENTO (LIÑA LÍMITE DE EDIFICACIÓN NAS ESTRADAS)
- LIÑA DE SOPORTAL OU PASO EN PLANTA BAIXA

- ± 176.00 RASANTE
- ACOTACIÓN DE RÚAS E FONDOS
- ANCHO DE RÚA EXISTENTE



<p>PLAN XERAL DE ORDENACIÓN MUNICIPAL</p> <h1 style="margin: 0;">SADA</h1>	
<p>DOCUMENTO DE APROBACIÓN INICIAL OUTUBRO 2.012</p>	
<p>MONTEVILLA ARQUITECTURA, S.L.P. ANGEL L. MONTEVILLA DÍAZ, ARQUITECTO</p>	<p>ORDENACIÓN DA ÁREA URBANA</p> <h2 style="margin: 0;">COTAS E RASANTES</h2>
<p>CÓDIGO DE PLANO: OD-CR-G2</p> <p>A1: 1/2.000 A3: 1/4.000</p>	



Concello de Bergondo

DELIMITACIÓN
---+---
—
—+—
—+—+—
—+—+—+—
—+—+—+—+—
—+—+—+—+—+—
—+—+—+—+—+—+—
—+—+—+—+—+—+—+—
—+—+—+—+—+—+—+—+—
—+—+—+—+—+—+—+—+—+—

DESLINDE DO D.P.M.T.
+++++

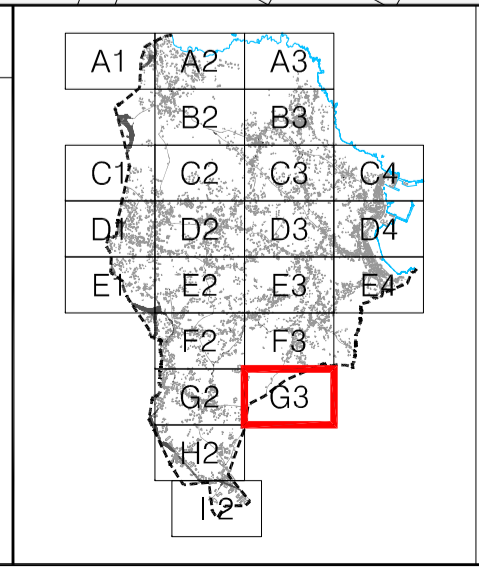
.....

SIMBOLOXÍA
—

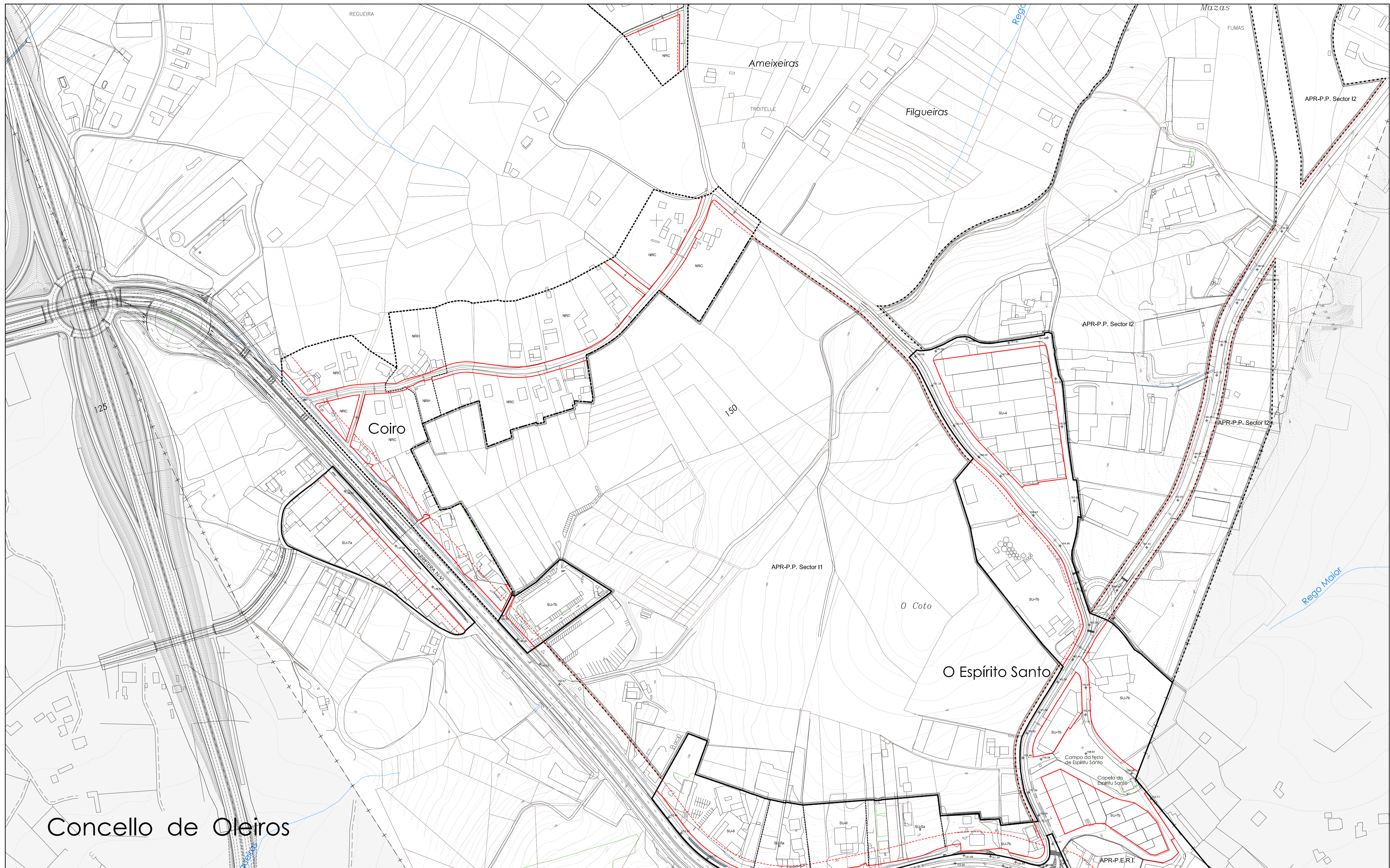
.....

SIMBOLOXÍA
+10.00
—+—
—+—

SIMBOLOXÍA
+
+
+



<p>MONTEVILLA ARQUITECTURA, S.L.P. ANGEL L. MONTEVILLA DIAZ, ARQUITECTO</p>	<p>PLAN XERAL DE ORDENACIÓN MUNICIPAL</p> <p>SADA</p> <p>DOCUMENTO DE APROBACIÓN INICIAL</p> <p>ORDENACIÓN DA ÁREA URBANA</p> <p>COTAS E RASANTES</p>	<p>OUTUBRO 2.012</p> <p>CÓDIGO DE PLANO: OD-CR-G3</p> <p>A1: 1/2.000 A3: 1/4.000</p>
---	--	---



Concello de Oleiros

DELIMITACIÓN

- +--- LÍMITE MUNICIPAL
- SOLO URBANO
- DISTRITOS DO SOLO URBANO
- SOLO URBANIZABLE
- SOLO DE NÚCLEO RURAL

DESLINDE DO D.P.M.T.

- +++++ SERVIZUME PROTECCIÓN DE COSTAS
- ZONA DE INFLUENCIA
- D.P.M.T.
- LIÑA DE RIBEIRA

SIMBOLOXÍA

- ALIÑACIÓN
- LIÑA DE FONDO OU RECUJAMENTO (LIÑA LÍMITE DE EDIFICACIÓN NAS ESTRADAS)
- LIÑA DE SOPORTAL OU PASO EN PLANTA BAIXA
- ±0.00 RASANTE
- ACOTACIÓN DE RÚAS E FONDOS
- ANCHO DE RÚA EXISTENTE

A1	A2	A3
B1	B2	B3
C1	C2	C3
D1	D2	D3
E1	E2	E3
F1	F2	F3
G1	G2	G3
H1	H2	H3

PLAN XERAL DE ORDENACIÓN MUNICIPAL

SADA

DOCUMENTO DE APROBACIÓN INICIAL

ORDENACIÓN DA ÁREA URBANA

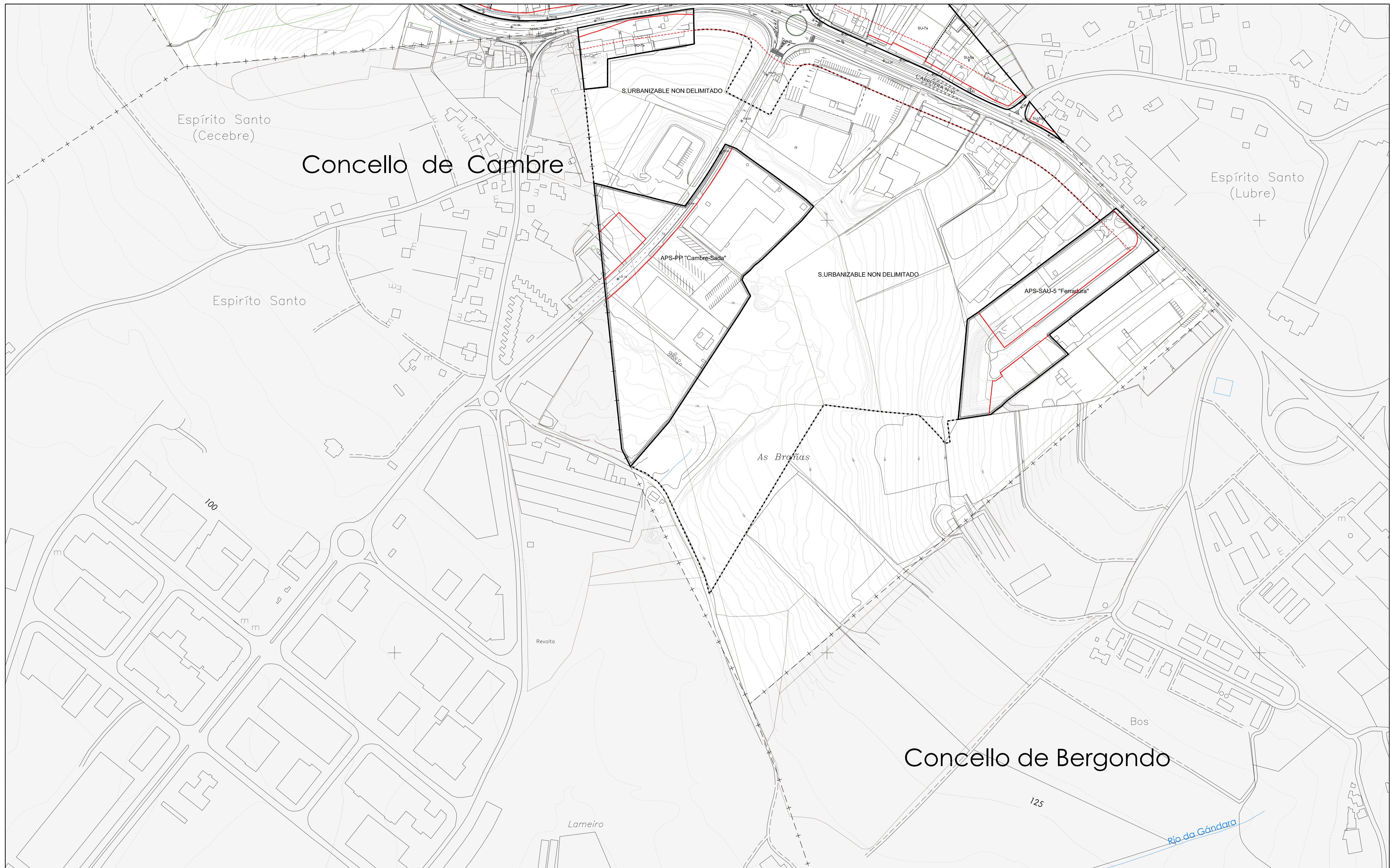
COTAS E RASANTES

ANGEL L. MONTEOLIVA DÍAZ, ARQUITECTO

OCTUBRO 2.012

CÓDIGO DE PLANO:
OD-CR-H2

A1: 1/2.000 A3: 1/4.000

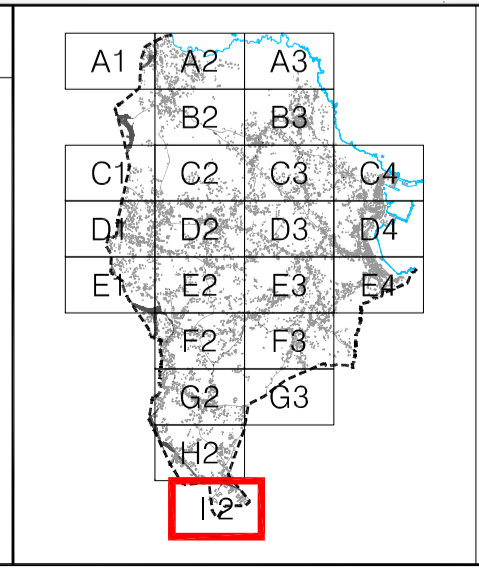


DELIMITACIÓNS
---+--- LÍMITE MUNICIPAL
—— SOLO URBANO
—— DISTRICTOS DO SOLO URBANO
..... SOLO URBANIZABLE
..... SOLO DE NÚCLEO RURAL

DESLINDE DO D.P.M.T.
+++++ SERVITUDE PROTECCIÓN DE COSTAS
..... ZONA DE INFLUENCIA
--- D.P.M.T.
..... LIÑA DE RIBEIRA

SIMBOLOXÍA
—— ALIÑACIÓN
..... LIÑA DE FONDO OU RECUJAMENTO (LIÑA LÍMITE DE EDIFICACIÓN NAS ESTRADAS)
..... LIÑA DE SOPORTAL OU PASO EN PLANTA BAIXA

±0.00	RASANTE
±0.00	ACOTACIÓN DE RÚAS E FONDOS
±0.00	ANCHO DE RÚA EXISTENTE



 MONTOLIVA ARQUITECTURA, S.L.P. ANGEL L. MONTEOLIVA DIAZ, ARQUITECTO	PLAN XERAL DE ORDENACIÓN MUNICIPAL SADA DOCUMENTO DE APROBACIÓN INICIAL ORDENACIÓN DA ÁREA URBANA COTAS E RASANTES	 OUTUBRO 2.012 CÓDIGO DE PLANO: OD-CR-12 A1: 1/2.000 A3: 1/4.000
--	--	--