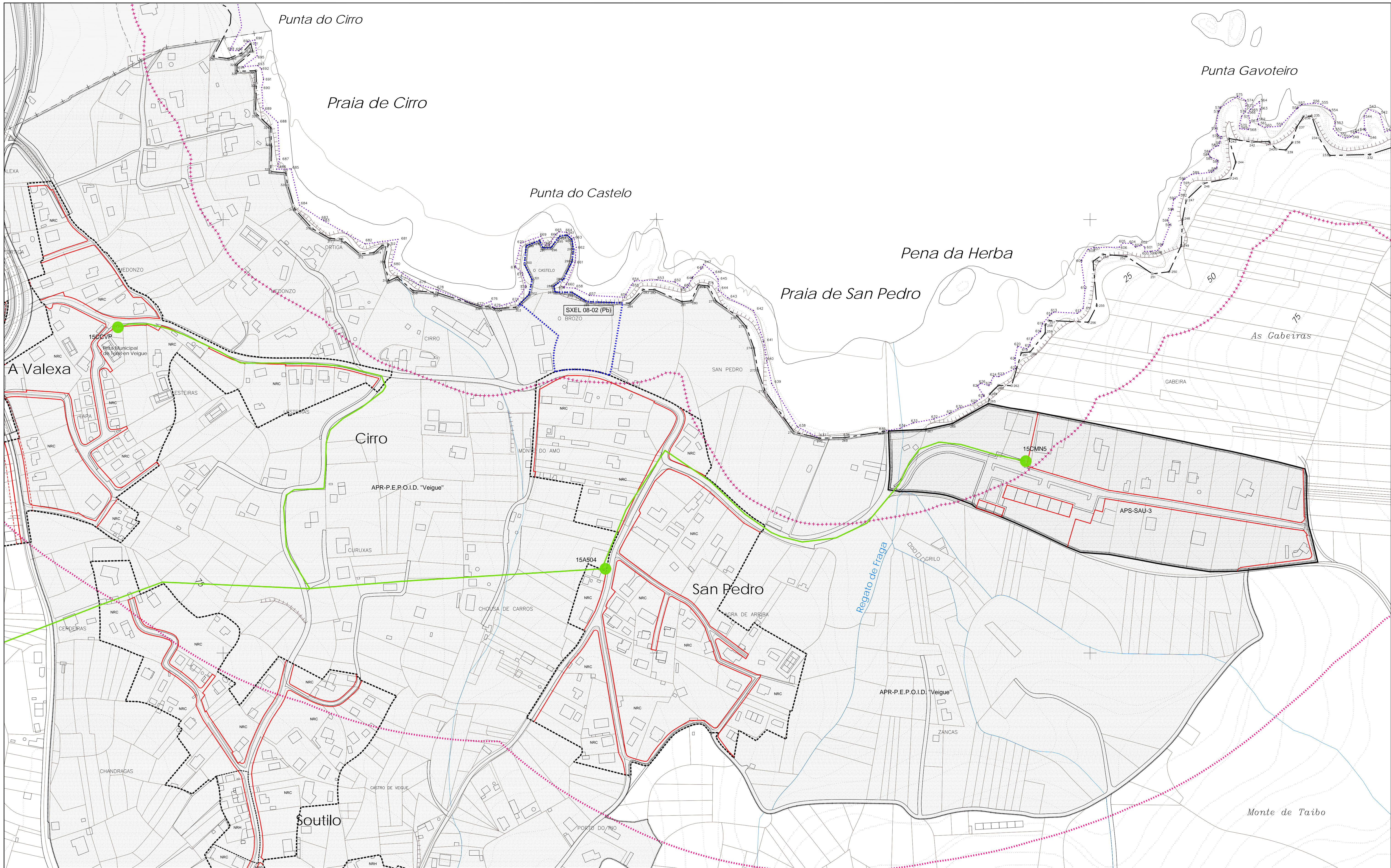




Concello de Oleiros

<p>DELIMITACIÓN E SIMBOLOXÍA</p> <ul style="list-style-type: none"> ---+--- LÍMITE MUNICIPAL — SOLO URBANO --- DISTRITOS DO SOLO URBANO --- SOLO URBANIZABLE --- SOLO DE NÚCLEO RURAL — ALIÑACIÓN 	<p>DESLINDE DO D.P.M.T.</p> <ul style="list-style-type: none"> +++++ SERVIDUME PROTECCIÓN DE COSTAS +++++ ZONA DE INFLUENCIA --- D.P.M.T. --- LIÑA DE RIBEIRA 	<p>REDE ELÉCTRICA</p> <ul style="list-style-type: none"> ● TRANSFORMADOR 15ABDC MATRÍCULA DO TRANSFORMADOR — REDE DE MEDIA TENSIÓN --- REDE SOTERRADA DE MEDIA TENSIÓN --- REDE PROPOSTA ● PUNTO DE CONEXIÓN COA INFRAESTRUTURA EXISTENTE 		<p>PLAN XERAL DE ORDENACIÓN MUNICIPAL</p> <h2>SADA</h2> <p>DOCUMENTO DE APROBACIÓN INICIAL OUTUBRO 2.012</p> <p>ORDENACIÓN DA ÁREA URBANA</p> <p>REDE DE ELECTRICIDADE</p> <p>CÓDIGO DE PLANO: OD-RE-A1</p> <p>ANGEL L. MONTEOLIVA DIAZ, ARQUITECTO</p> <p>A1: 1/2.000 A3: 1/4.000</p>
--	--	--	--	---



DELIMITACIÓNS E SIMBOLOXÍA

- - - - LÍMITE MUNICIPAL
- SOLO URBANO
- - - - DISTRITOS DO SOLO URBANO
- - - - SOLO URBANIZABLE
- - - - SOLO DE NÚCLEO RURAL
- ALIÑACIÓN

DESLINDE DO D.P.M.T.

- +++++ SERVIDUME PROTECCIÓN DE COSTAS
- ZONA DE INFLUENCIA
- - - - D.P.M.T.
- - - - LIÑA DE RIBEIRA

REDE ELÉCTRICA

- TRANSFORMADOR
- 15ABDC MATRÍCULA DO TRANSFORMADOR
- REDE DE MEDIA TENSIÓN
- - - - REDE SOTERRADA DE MEDIA TENSIÓN
- REDE PROPOSTA
- PUNTO DE CONEXIÓN COA INFRAESTRUTURA EXISTENTE

A1	A2	A3	
B1	B2	B3	
C1	C2	C3	C4
D1	D2	D3	D4
E1	E2	E3	E4
F1	F2	F3	
G1	G2	G3	
H1	H2	H3	

PLAN XERAL DE ORDENACIÓN MUNICIPAL

SADA

DOCUMENTO DE APROBACIÓN INICIAL **OUTUBRO 2.012**

ORDENACIÓN DA ÁREA URBANA

REDE DE ELECTRICIDADE

CÓDIGO DE PLANO: **OD-RE-A2**

ANGEL L. MONTEOLIVA DIAZ, ARQUITECTO

A1: 1/2.000 A3: 1/4.000

Punta Pereirós

Costa do Raio

ENSEADA GARROTEIRA

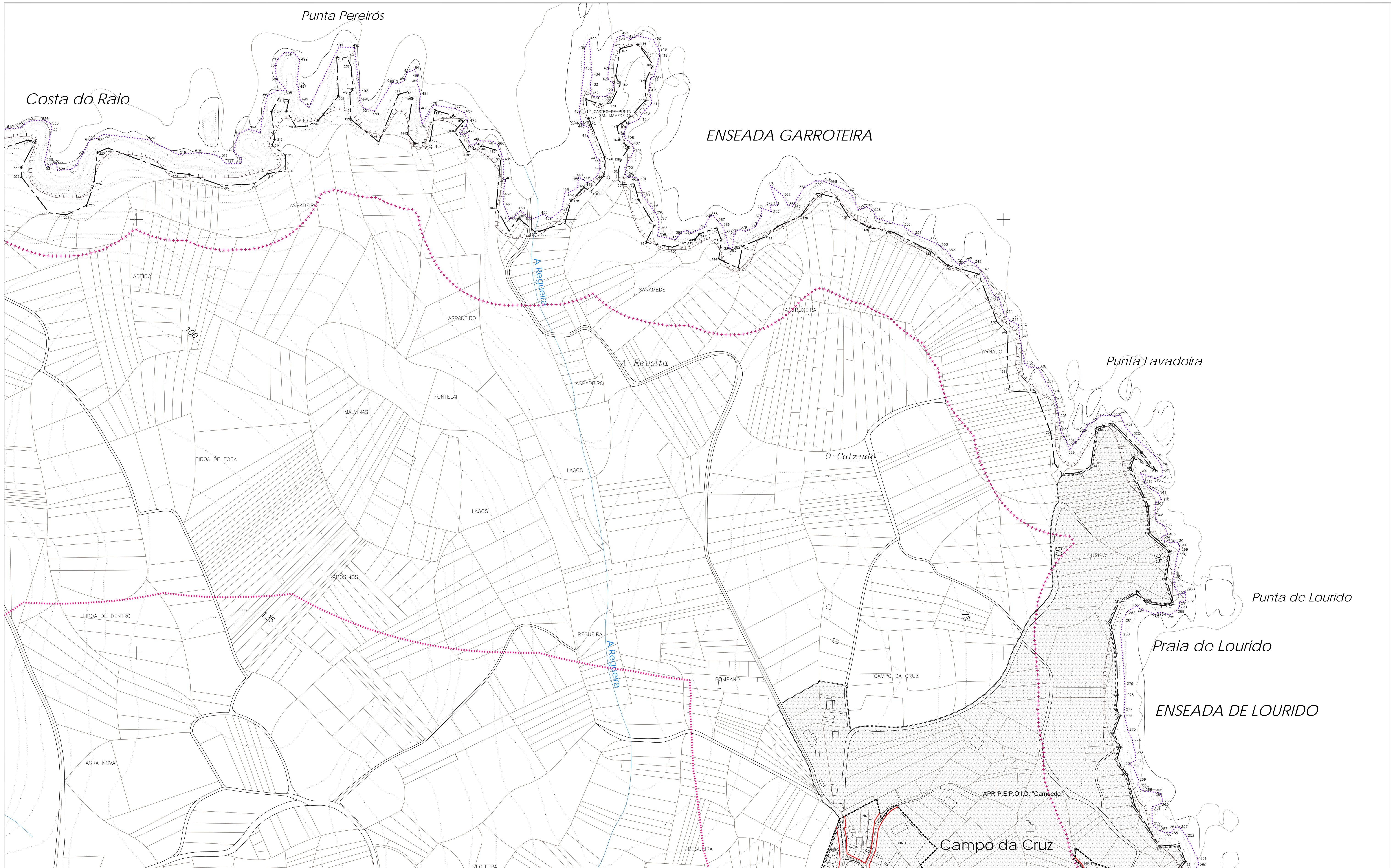
Punta Lavadoira

Punta de Lourido

Praia de Lourido

ENSEADA DE LOURIDO

Campo da Cruz



DELIMITACIÓNS E SIMBOLOXÍA

- +--- LÍMITE MUNICIPAL
- SOLO URBANO
- DISTRITOS DO SOLO URBANO
- SOLO URBANIZABLE
- SOLO DE NÚCLEO RURAL
- ALIÑACIÓN

DESLINDE DO D.P.M.T.

- +++++ SERVIDUME PROTECCIÓN DE COSTAS
- ZONA DE INFLUENCIA
- D.P.M.T.
- LIÑA DE RIBEIRA

REDE ELÉCTRICA

- TRANSFORMADOR
- 15ABDC MATRÍCULA DO TRANSFORMADOR
- REDE DE MEDIA TENSIÓN
- REDE SOTERRADA DE MEDIA TENSIÓN

REDE PROPOSTA

- PUNTO DE CONEXIÓN COA INFRAESTRUTURA EXISTENTE

A1	A2	A3	
B1	B2	B3	
C1	C2	C3	C4
D1	D2	D3	D4
E1	E2	E3	E4
F1	F2	F3	F4
G1	G2	G3	G4
H1	H2	H3	H4
I1	I2	I3	I4

PLAN XERAL DE ORDENACIÓN MUNICIPAL

SADA



DOCUMENTO DE APROBACIÓN INICIAL

OUTUBRO 2.012



ANGEL L. MONTECOLVA DIAZ, ARQUITECTO

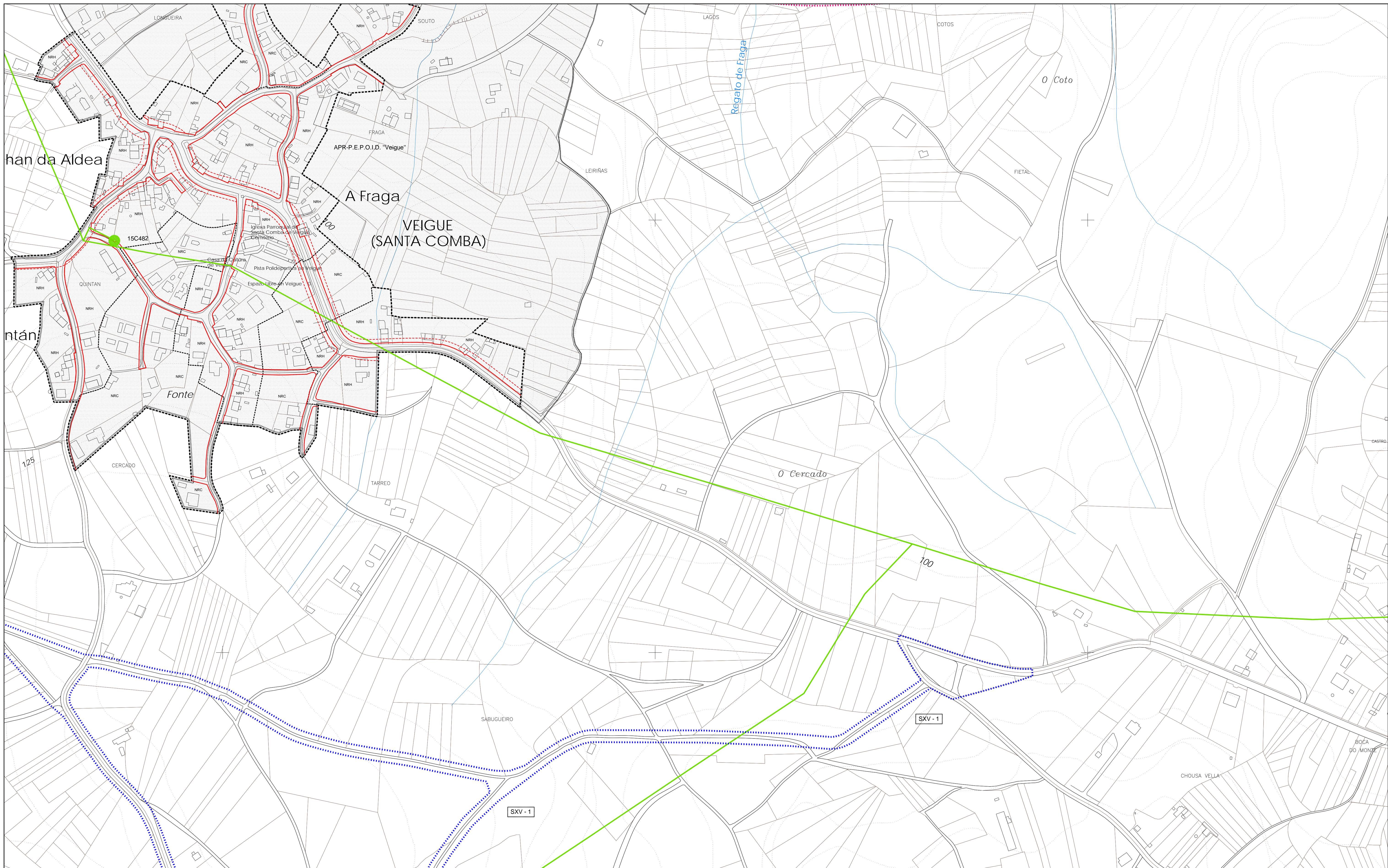
ORDENACIÓN DA ÁREA URBANA

CÓDIGO DE PLANO:

REDE DE ELECTRICIDADE

OD-RE-A3

A1: 1/2.000 A3: 1/4.000



DELIMITACIÓNS E SIMBOLOXÍA

- +--- LÍMITE MUNICIPAL
- SOLO URBANO
- DISTRITOS DO SOLO URBANO
- SOLO URBANIZABLE
- SOLO DE NÚCLEO RURAL
- ALIÑACIÓN

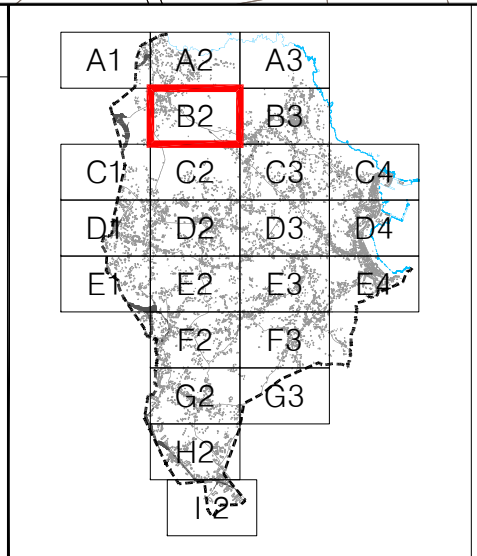
DESLINDE DO D.P.M.T.

- +++++ SERVIDUME PROTECCIÓN DE COSTAS
- ZONA DE INFLUENCIA
- D.P.M.T.
- LIÑA DE RIBEIRA

REDE ELÉCTRICA

- TRANSFORMADOR
- 15ABDC MATRÍCULA DO TRANSFORMADOR
- REDE DE MEDIA TENSIÓN
- REDE SOTERRADA DE MEDIA TENSIÓN

- REDE PROPOSTA
- PUNTO DE CONEXIÓN COA INFRAESTRUTURA EXISTENTE



PLAN XERAL DE ORDENACIÓN MUNICIPAL

SADA

DOCUMENTO DE APROBACIÓN INICIAL **OUTUBRO 2.012**

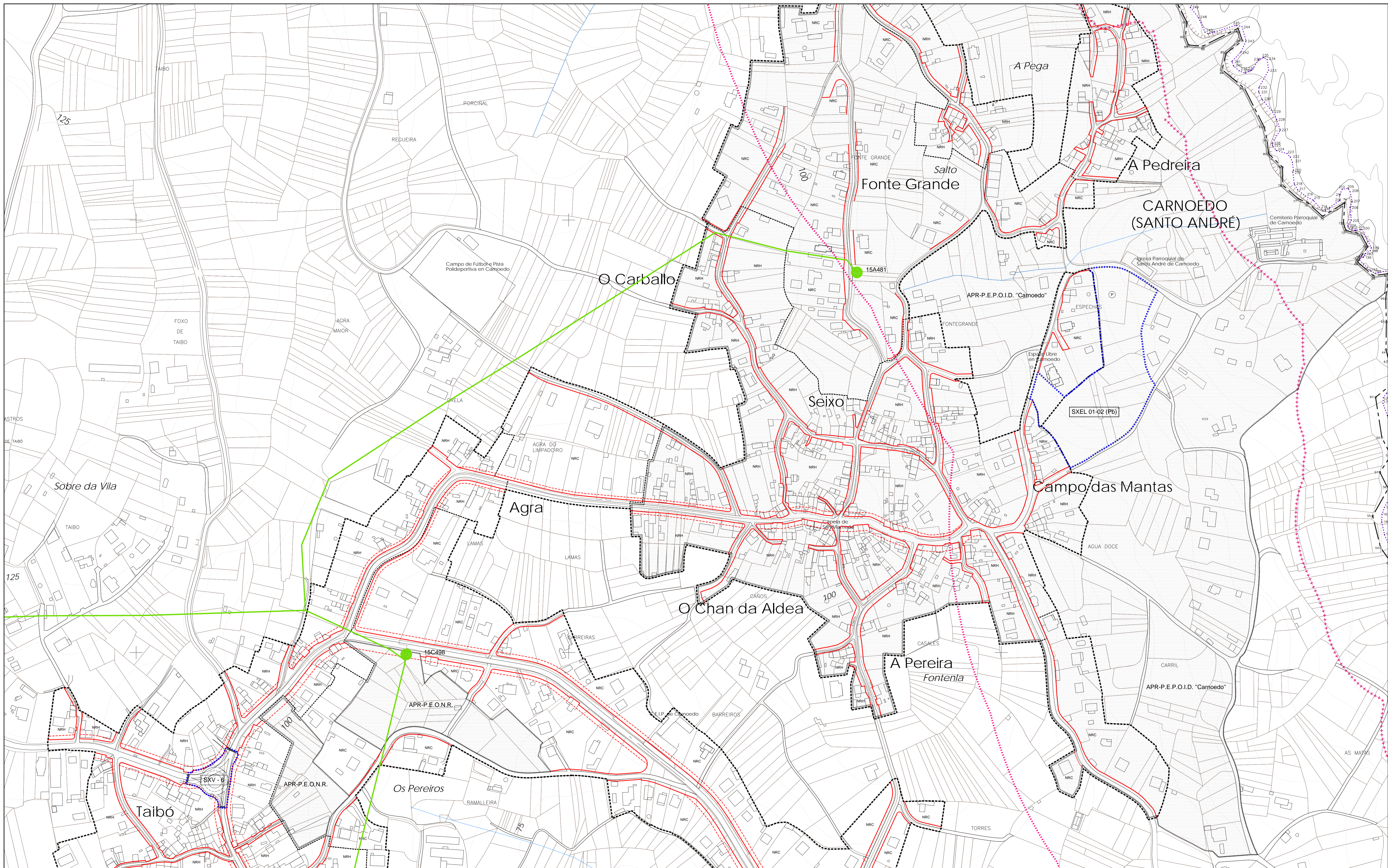
ORDENACIÓN DA ÁREA URBANA

REDE DE ELECTRICIDADE

CÓDIGO DE PLANO: OD-RE-B2

ANGEL L. MONTEOLIVA DÍAZ, ARQUITECTO

A1: 1/2.000 A3: 1/4.000



DELIMITACIÓNS E SIMBOLOXÍA

- +--- LÍMITE MUNICIPAL
- SOLO URBANO
- DISTRITOS DO SOLO URBANO
- SOLO URBANIZABLE
- SOLO DE NÚCLEO RURAL
- ALIÑACIÓN

DESLINDE DO D.P.M.T.

- +++++ SERVIDUME PROTECCIÓN DE COSTAS
- ZONA DE INFLUENCIA
- D.P.M.T.
- LIÑA DE RIBEIRA

REDE ELÉCTRICA

- TRANSFORMADOR
- 15ABDC MATRÍCULA DO TRANSFORMADOR
- REDE DE MEDIA TENSIÓN
- REDE SOTERRADA DE MEDIA TENSIÓN

REDE PROPOSTA

- PUNTO DE CONEXIÓN COA INFRAESTRUTURA EXISTENTE

A1	A2	A3
B1	B2	B3
C1	C2	C3
D1	D2	D3
E1	E2	E3
F1	F2	F3
G1	G2	G3
H1		

PLAN XERAL DE ORDENACIÓN MUNICIPAL

SADA



DOCUMENTO DE APROBACIÓN INICIAL

OUTUBRO 2.012



ANGEL L. MONTECOLVA DIAZ, ARQUITECTO

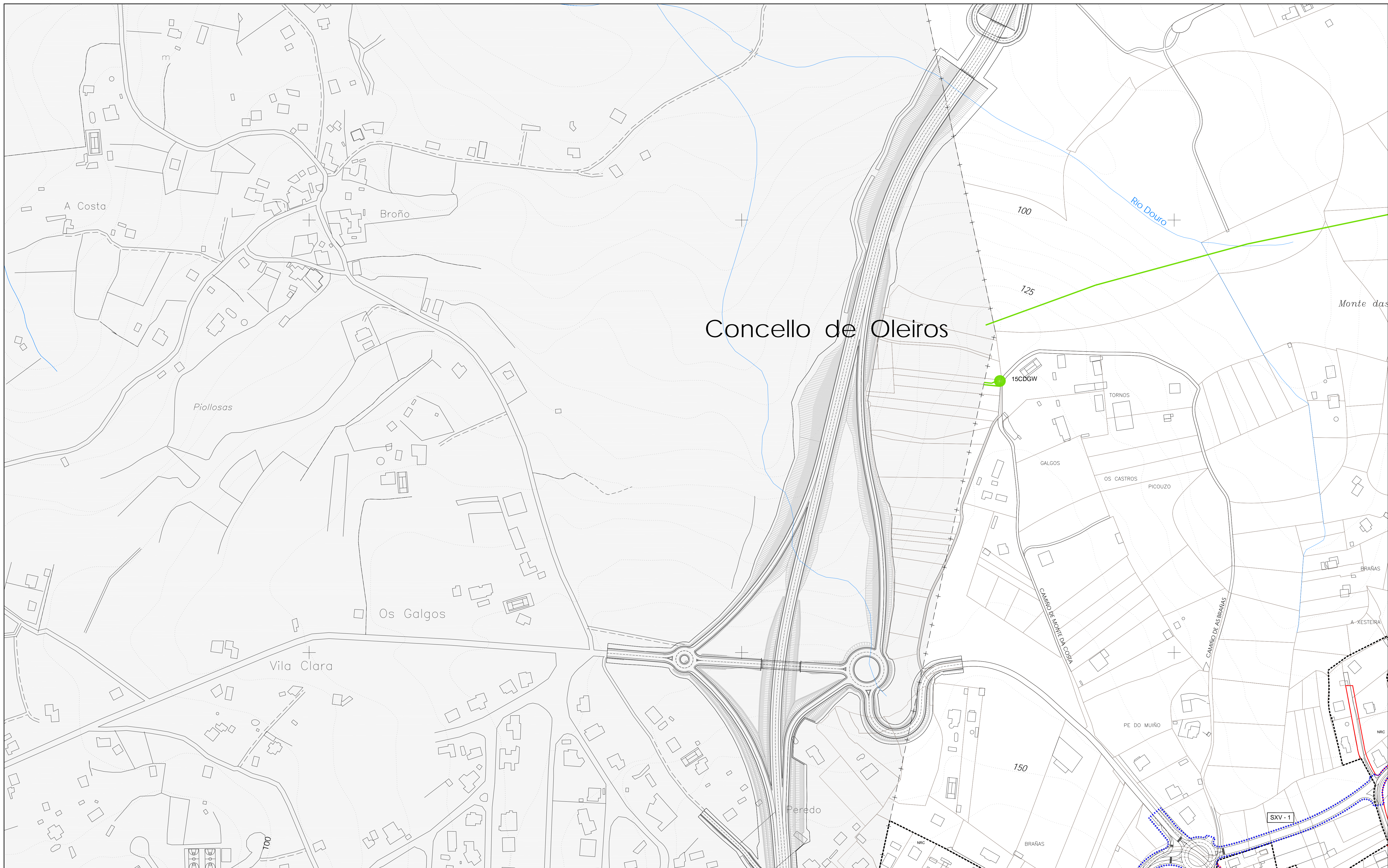
ORDENACIÓN DA ÁREA URBANA

CÓDIGO DE PLANO:

REDE DE ELECTRICIDADE

OD-RE-B3

A1: 1/2.000 A3: 1/4.000



Concello de Oleiros

DELIMITACIÓN E SIMBOLOXÍA

- +--- LÍMITE MUNICIPAL
- SOLO URBANO
- DISTritos DO SOLO URBANO
- SOLO URBANIZABLE
- SOLO DE NÚCLEO RURAL
- ALIÑACIÓN

DESLINDE DO D.P.M.T.

- +++++ SERVIDUME PROTECCIÓN DE COSTAS
- ZONA DE INFLUENCIA
- D.P.M.T.
- LIÑA DE RIBEIRA

REDE ELÉCTRICA

- TRANSFORMADOR
- 15ABDC MATRÍCULA DO TRANSFORMADOR
- REDE DE MEDIA TENSIÓN
- REDE SOTERRADA DE MEDIA TENSIÓN

REDE PROPOSTA

- PUNTO DE CONEXIÓN COA INFRAESTRUTURA EXISTENTE

A1	A2	A3	
B1	B2	B3	
C1	C2	C3	C4
D1	D2	D3	D4
E1	E2	E3	E4
F1	F2	F3	F4
G1	G2	G3	G4
H1	H2	H3	H4

PLAN XERAL DE ORDENACIÓN MUNICIPAL

SADA



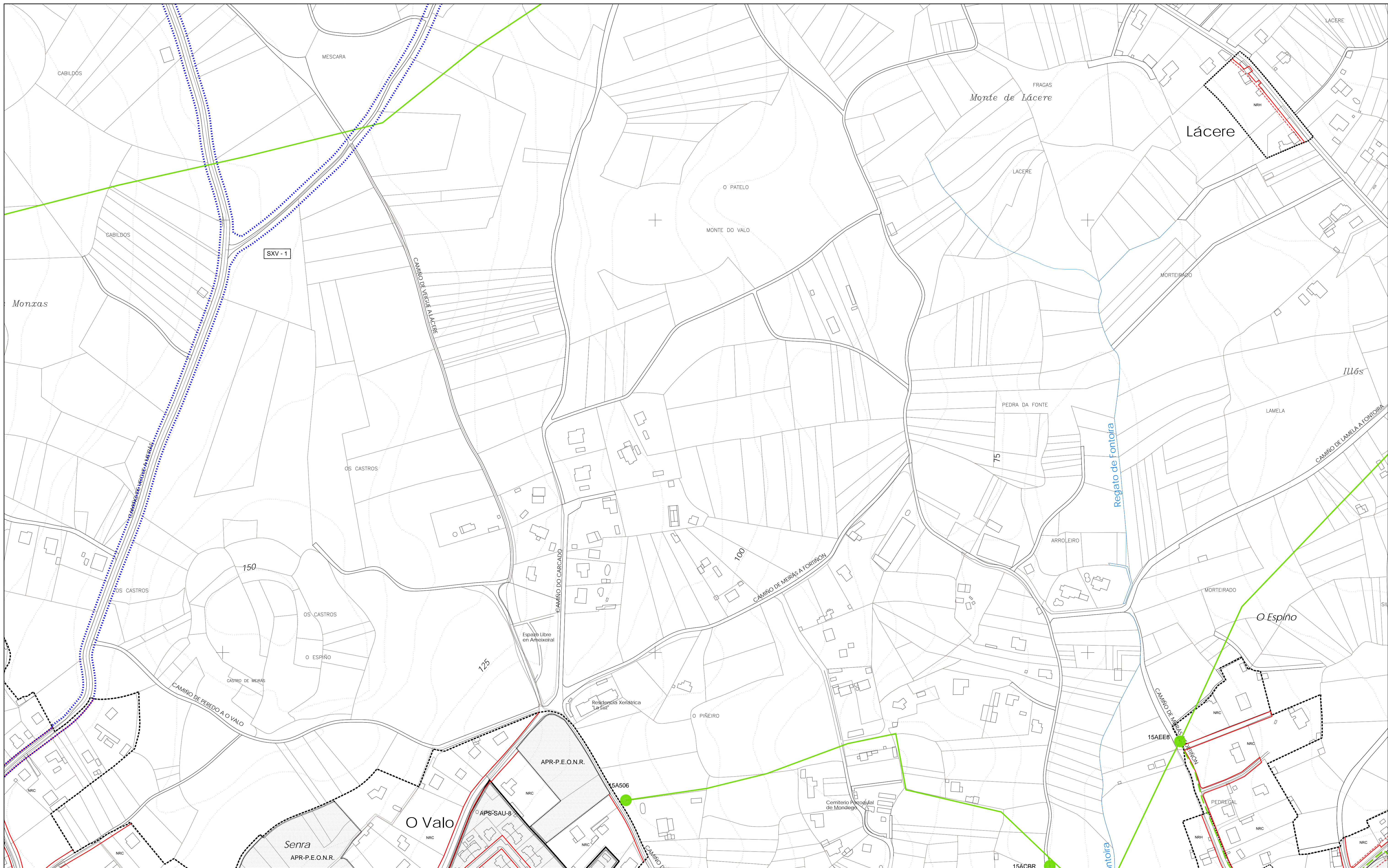
DOCUMENTO DE APROBACIÓN INICIAL

OUTUBRO 2.012

MONTEOLIVA ARQUITECTURA, S.L.P.
ANGEL L. MONTEOLIVA DIAZ, ARQUITECTO

ORDENACIÓN DA ÁREA URBANA
REDE DE ELECTRICIDADE

CÓDIGO DE PLANO:
OD-RE-C1
A1: 1/2.000 A3: 1/4.000



DELIMITACIÓN E SIMBOLOXÍA

- +--- LÍMITE MUNICIPAL
- SOLO URBANO
- DISTRITOS DO SOLO URBANO
- SOLO URBANIZABLE
- SOLO DE NÚCLEO RURAL
- ALIÑACIÓN

DESLINDE DO D.P.M.T.

- +++++ SERVIDUME PROTECCIÓN DE COSTAS
- ZONA DE INFLUENCIA
- D.P.M.T.
- LIÑA DE RIBEIRA

REDE ELÉCTRICA

- TRANSFORMADOR
- 15ABDC MATRÍCULA DO TRANSFORMADOR
- REDE DE MEDIA TENSIÓN
- REDE SOTERRADA DE MEDIA TENSIÓN

REDE PROPOSTA

- PUNTO DE CONEXIÓN COA INFRAESTRUTURA EXISTENTE

A1	A2	A3	
B1	B2	B3	
C1	C2	C3	C4
D1	D2	D3	D4
E1	E2	E3	E4
F1	F2	F3	F4
G1	G2	G3	G4
H1	H2	H3	H4

PLAN XERAL DE ORDENACIÓN MUNICIPAL

SADA

DOCUMENTO DE APROBACIÓN INICIAL **OCTUBRO 2012**

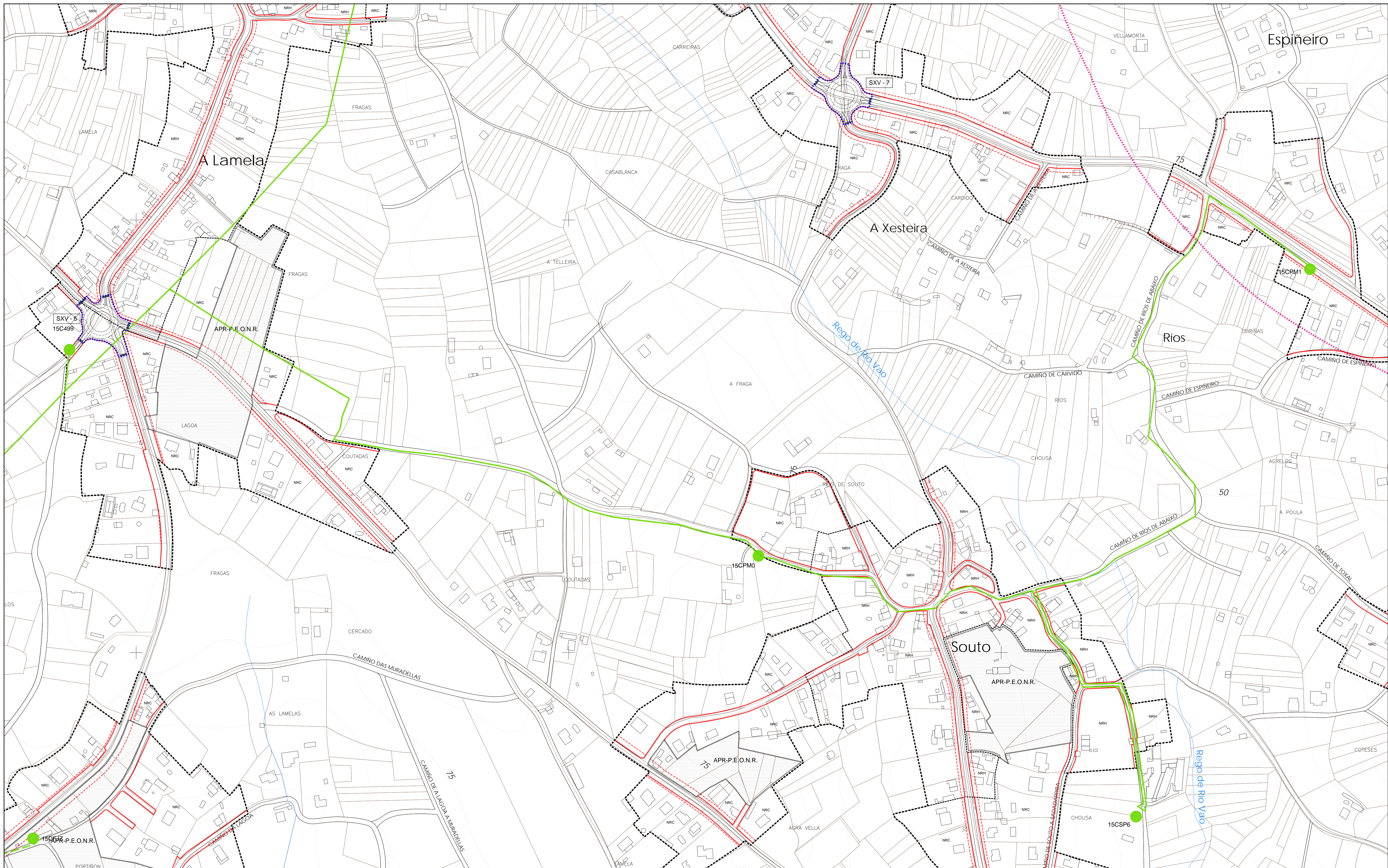
ORDENACIÓN DA ÁREA URBANA

REDE DE ELECTRICIDADE

CÓDIGO DE PLANO: OD-RE-C2

ANGEL L. MONTEOLIVA DIAZ, ARQUITECTO

A1: 1/2.000 A3: 1/4.000



DELIMITACIÓN E SIMBOLOXÍA

- +--- LÍMITE MUNICIPAL
- SOLO URBANO
- DISTRITOS DO SOLO URBANO
- SOLO URBANIZABLE
- SOLO DE NÚCLEO RURAL
- ALIÑACIÓN

DESLINDE DO D.P.M.T.

- +++++ SERVIDUME PROTECCIÓN DE COSTAS
- ZONA DE INFLUENCIA
- D.P.M.T.
- LIÑA DE RIBEIRA

REDE ELÉCTRICA

- TRANSFORMADOR
- 15ABDC MATRICULA DO TRANSFORMADOR
- REDE DE MEDIA TENSIÓN
- REDE SOTERRADA DE MEDIA TENSIÓN

- REDE PROPOSTA
- PUNTO DE CONEXIÓN COA INFRAESTRUTURA EXISTENTE

A1	A2	A3	
B1	B2	B3	
C1	C2	C3	
D1	D2	D3	D4
E1	E2	E3	E4
F1	F2	F3	F4
G1	G2	G3	G4
H1	H2	H3	H4

PLAN XERAL DE ORDENACIÓN MUNICIPAL

SADA



DOCUMENTO DE APROBACIÓN INICIAL

OUTUBRO 2.012



MONTECOLVA ARQUITECTURA, S.L.P.

ORDENACIÓN DA ÁREA URBANA

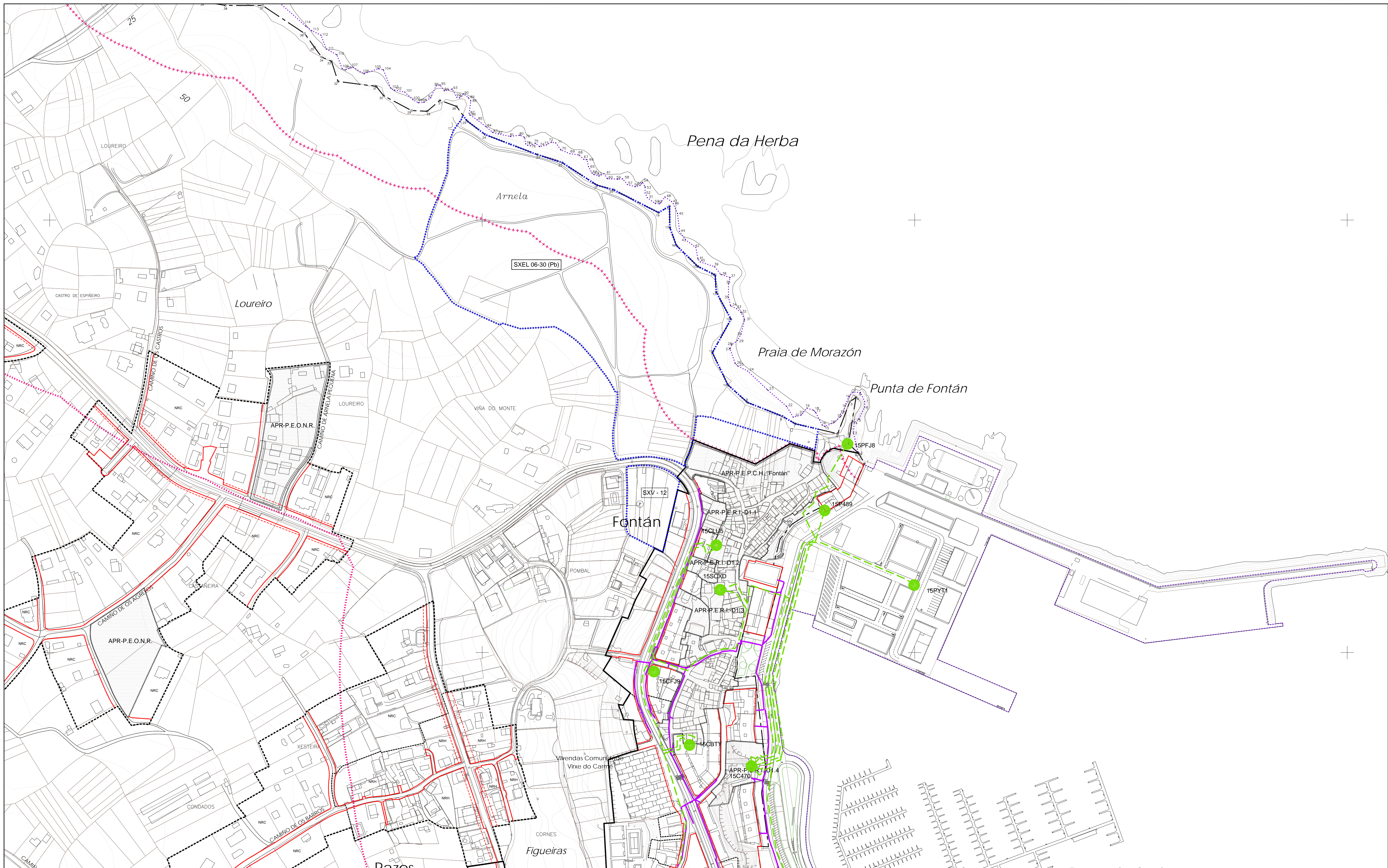
CÓDIGO DE PLANO:

REDE DE ELECTRICIDADE

OD-RE-C3

ANGEL L. MONTECOLVA DIAZ, ARQUITECTO

A1: 1/2.000 A3: 1/4.000



DELIMITACIÓN E SIMBOLOXÍA

- +--- LÍMITE MUNICIPAL
- SOLO URBANO
- DISTRITOS DO SOLO URBANO
- SOLO URBANIZABLE
- SOLO DE NÚCLEO RURAL
- ALIÑACIÓN

DESLINDE DO D.P.M.T.

- +++++ SERVIDUME PROTECCIÓN DE COSTAS
- ZONA DE INFLUENCIA
- D.P.M.T.
- D.P.M.T.
- LIÑA DE RIBEIRA

REDE ELÉCTRICA

- TRANSFORMADOR
- 15ABDC MATRÍCULA DO TRANSFORMADOR
- REDE DE MEDIA TENSIÓN
- REDE SOTERRADA DE MEDIA TENSIÓN

- REDE PROPOSTA
- PUNTO DE CONEXIÓN COA INFRAESTRUTURA EXISTENTE

A1	A2	A3	
B1	B2	B3	
C1	C2	C3	C4
D1	D2	D3	D4
E1	E2	E3	E4
F1	F2	F3	F4
G1	G2	G3	G4
H1	H2	H3	H4
I1	I2	I3	I4

PLAN XERAL DE ORDENACIÓN MUNICIPAL

SADA

DOCUMENTO DE APROBACIÓN INICIAL **OUTUBRO 2.012**

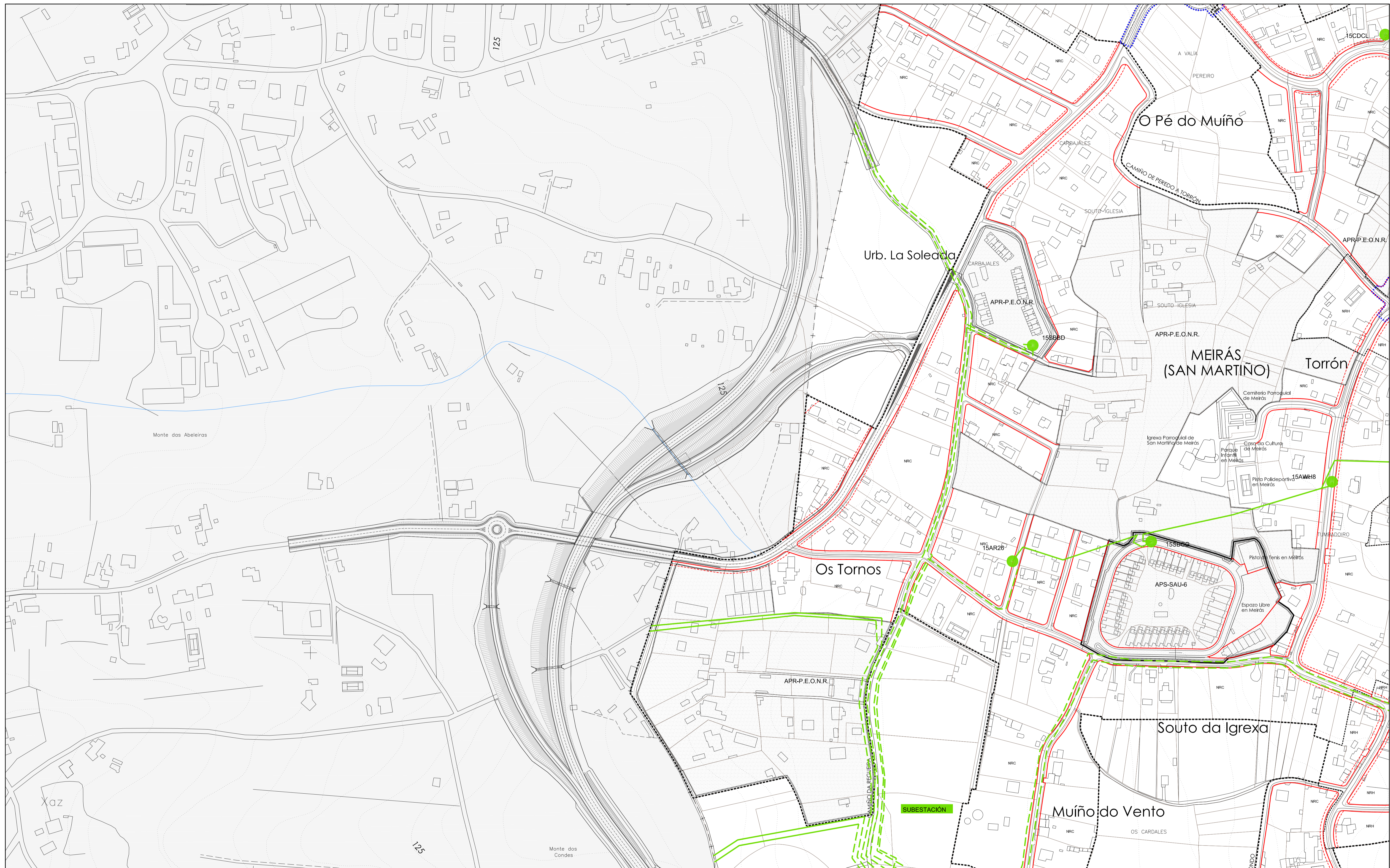
ORDENACIÓN DA ÁREA URBANA

REDE DE ELECTRICIDADE

CÓDIGO DE PLANO: **OD-RE-C4**

ANGEL L. MONTEOLIVA DIAZ, ARQUITECTO

A1: 1/2.000 A3: 1/4.000



DELIMITACIÓN E SIMBOLOXÍA

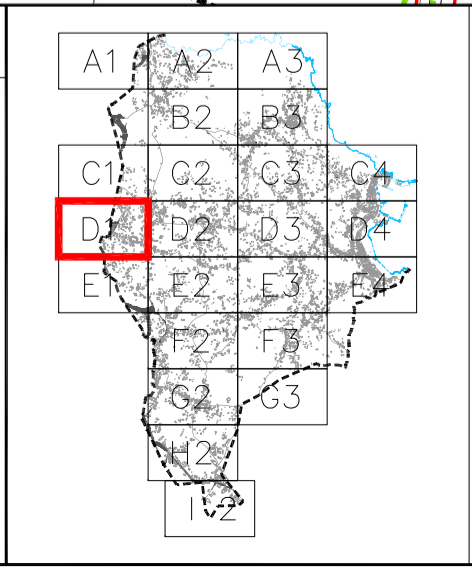
- - - - LÍMITE MUNICIPAL
- SOLO URBANO
- DISTRICTOS DO SOLO URBANO
- SOLO URBANIZABLE
- SOLO DE NÚCLEO RURAL
- ALIRACIÓN

DESLINDE DO D.P.M.T.

- +++++ SERVIZO PROTECCIÓN DE COSTAS
- ZONA DE INFLUENCIA
- D.P.M.T.
- LIÑA DE RIBEIRA

REDE ELÉCTRICA

- TRANSFORMADOR
- 15ABDC MATRÍCULA DO TRANSFORMADOR
- REDE DE MEDIA TENSIÓN
- - - - REDE SOTERRADA DE MEDIA TENSIÓN
- REDE PROPOSTA
- PUNTO DE CONEXIÓN COA INFRAESTRUTURA EXISTENTE



PLAN XERAL DE ORDENACIÓN MUNICIPAL

SADA

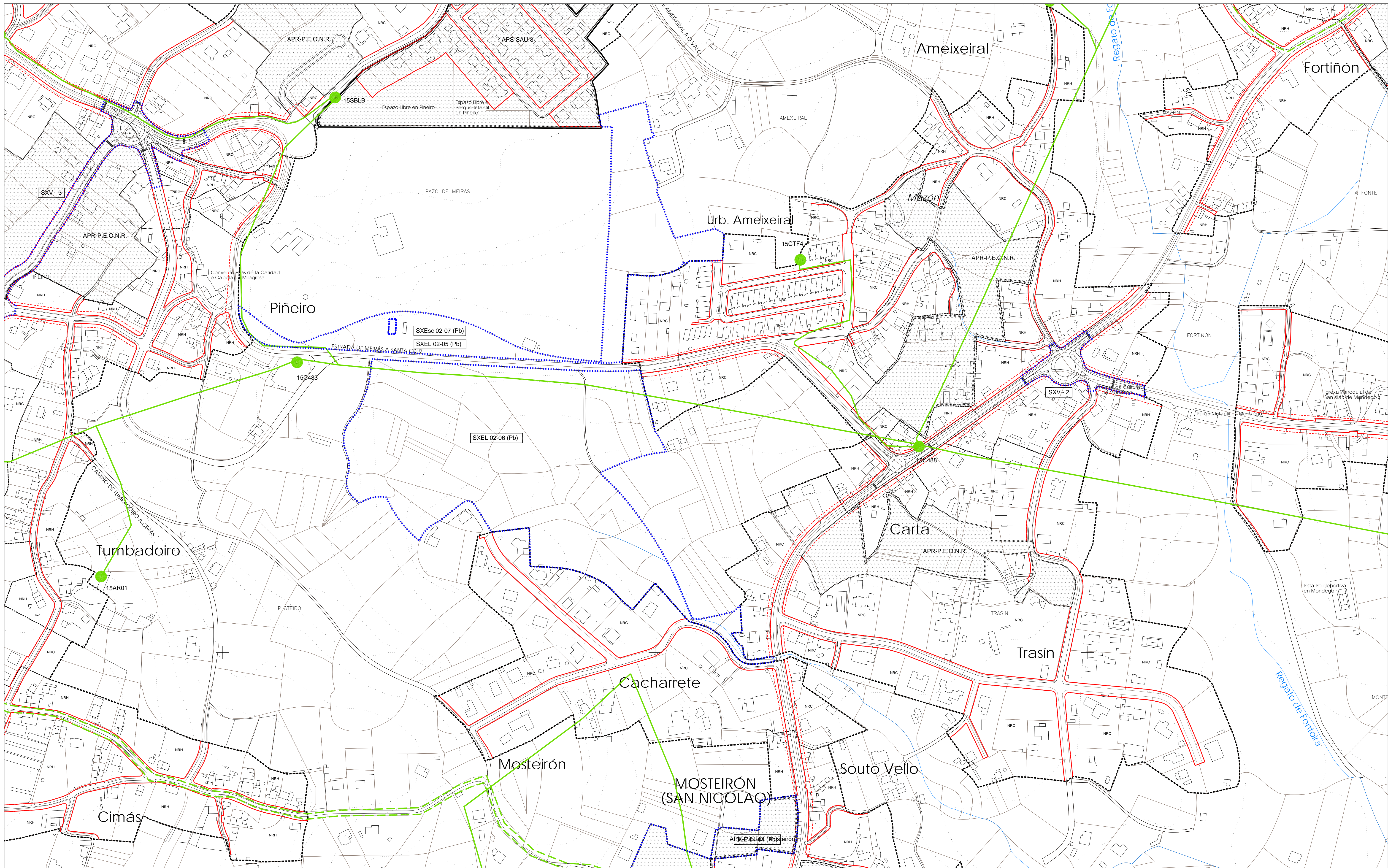
DOCUMENTO DE APROBACIÓN INICIAL OCTUBRO 2.012

ORDENACIÓN DA ÁREA URBANA CÓDIGO DE PLANO:

REDE DE ELECTRICIDADE OD-RE-D1

MONTEOLIVA ARQUITECTURA, S.L.P.
ANGEL L. MONTEOLIVA DÍAZ, ARQUITECTO

A1: 1/2.000 A3: 1/4.000



DELIMITACIÓN E SIMBOLOXÍA

- +--- LÍMITE MUNICIPAL
- SOLO URBANO
- DISTRITOS DO SOLO URBANO
- SOLO URBANIZABLE
- SOLO DE NÚCLEO RURAL
- ALIÑACIÓN

DESLINDE DO D.P.M.T.

- +++++ SERVIDUME PROTECCIÓN DE COSTAS
- ZONA DE INFLUENCIA
- D.P.M.T.
- LIÑA DE RIBEIRA

REDE ELÉCTRICA

- TRANSFORMADOR
- 15ABDC MATRICIÑO DO TRANSFORMADOR
- REDE DE MEDIA TENSIÓN
- REDE SOTERRADA DE MEDIA TENSIÓN

- REDE PROPOSTA
- PUNTO DE CONEXIÓN COA INFRAESTRUTURA EXISTENTE

A1	A2	A3	
B1	B2	B3	
C1	C2	C3	C4
D1	D2	D3	D4
E1	E2	E3	E4
F1	F2	F3	F4
G1	G2	G3	G4
H1	H2	H3	H4

PLAN XERAL DE ORDENACIÓN MUNICIPAL

SADA



DOCUMENTO DE APROBACIÓN INICIAL

OUTUBRO 2.012



MONTICOLVA ARQUITECTURA, S.L.P.

ORDENACIÓN DA ÁREA URBANA

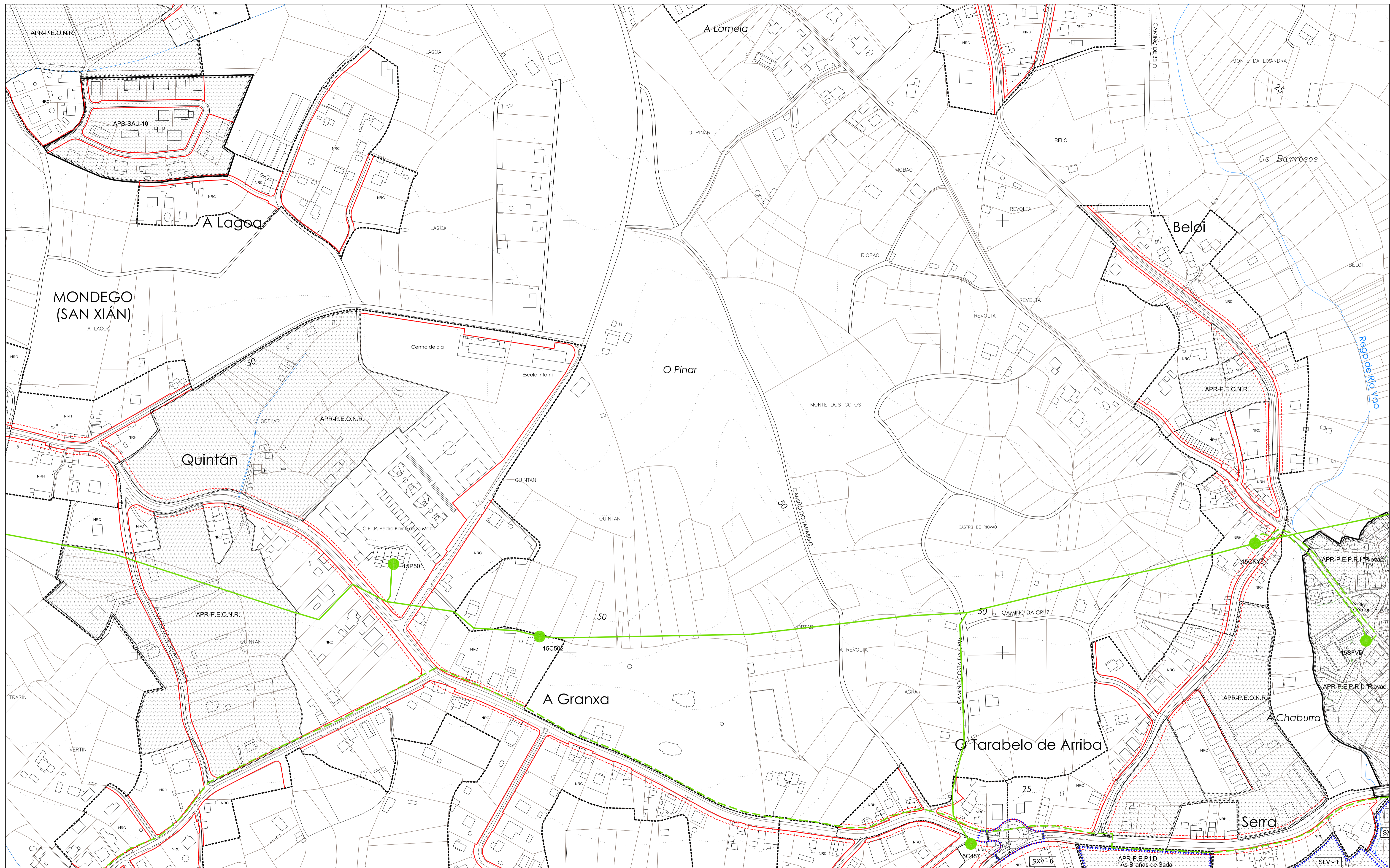
CÓDIGO DE PLANO:

REDE DE ELECTRICIDADE

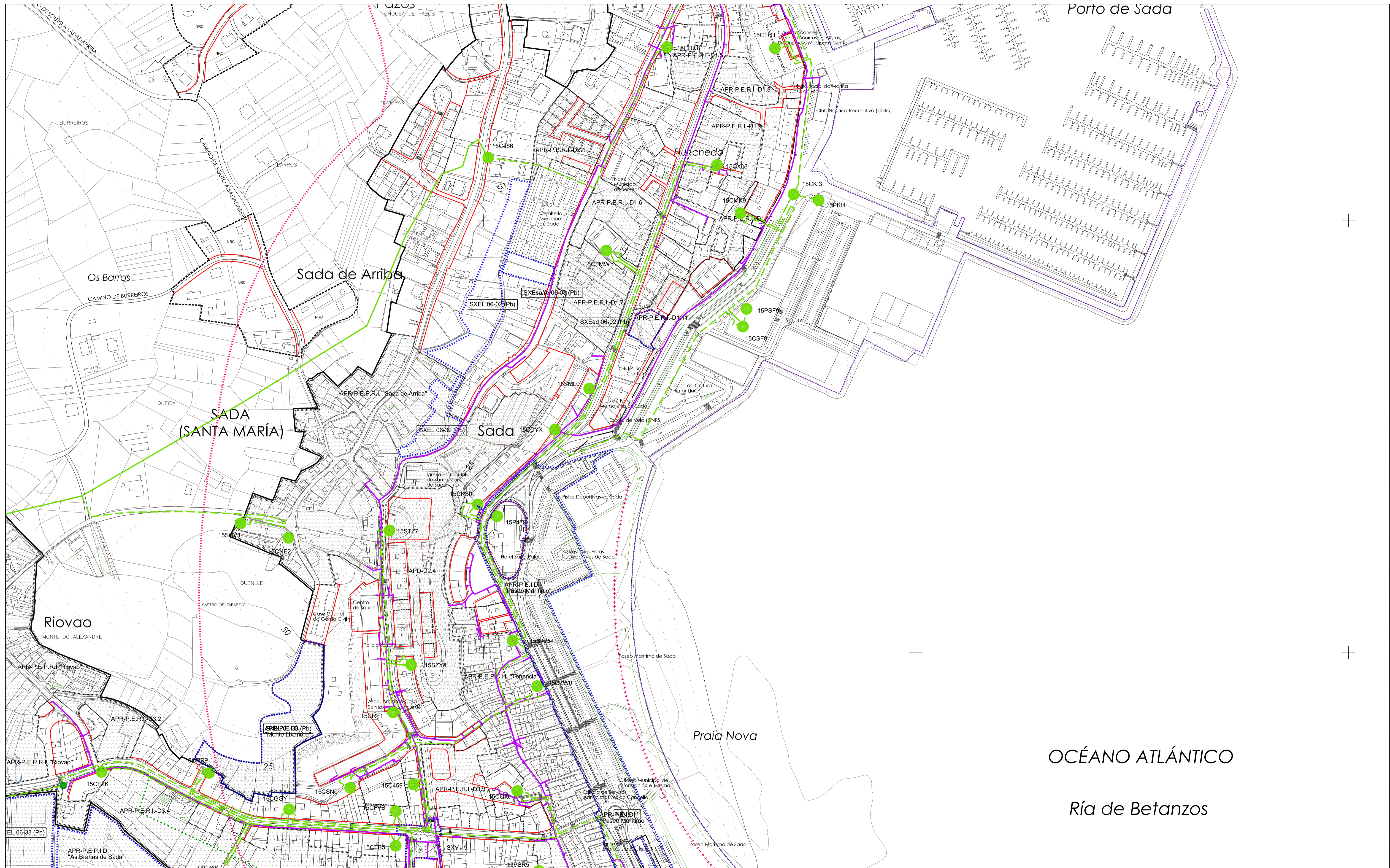
OD-RE-D2

ANGEL L. MONTECOLVA DIAZ, ARQUITECTO

A1: 1/2.000 A3: 1/4.000



<p>DELIMITACIÓN E SIMBOLOXÍA</p> <ul style="list-style-type: none"> - - - - LÍMITE MUNICIPAL — SOLO URBANO — DISTRICTOS DO SOLO URBANO — SOLO URBANIZABLE — SOLO DE NÚCLEO RURAL — ALIRACIÓN 	<p>DESLINDE DO D.P.M.T.</p> <ul style="list-style-type: none"> +++++ SERVIZO PROTECCIÓN DE COSTAS ----- ZONA DE INFLUENCIA ----- D.P.M.T. ----- LÍÑA DE RIBEIRA 	<p>REDE ELÉCTRICA</p> <ul style="list-style-type: none"> ● TRANSFORMADOR ● MATRÍCULA DO TRANSFORMADOR ● REDE DE MEDIA TENSIÓN ● REDE SOTERRADA DE MEDIA TENSIÓN ● REDE PROPOSTA ● PUNTO DE CONEXIÓN COA INFRAESTRUTURA EXISTENTE 		<p>PLAN XERAL DE ORDENACIÓN MUNICIPAL</p> <p>SADA</p> <p>DOCUMENTO DE APROBACIÓN INICIAL OCTUBRO 2.012</p> <p>ORDENACIÓN DA ÁREA URBANA</p> <p>REDE DE ELECTRICIDADE</p> <p>CÓDIGO DE PLANO: OD-RE-D3</p> <p>ANGEL L. MONTEOLIVA DÍAZ, ARQUITECTO</p> <p>A1: 1/2.000 A3: 1/4.000</p>
---	--	---	--	---



DELIMITACIÓN E SIMBOLOXÍA

- - - - - LÍMITE MUNICIPAL
- SOLO URBANO
- DISTRITOS DO SOLO URBANO
- SOLO URBANIZABLE
- SOLO DE NÚCLEO RURAL
- ALIACIÓN

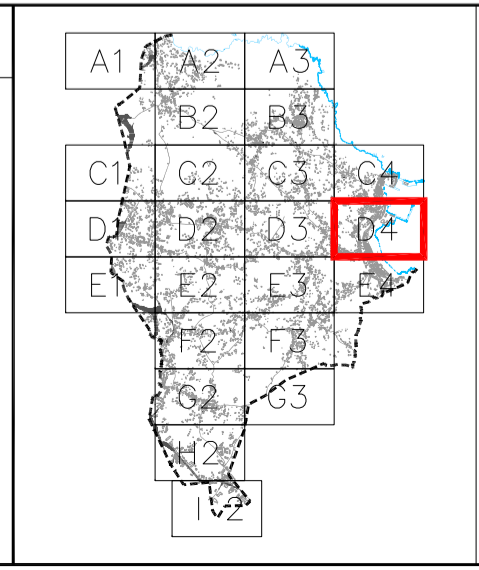
DESLINDE DO D.P.M.T.

- +++++ SERVIZO PROTECCIÓN DE COSTAS
- ZONA DE INFLUENCIA
- D.P.M.T.
- LIÑA DE RIBEIRA

REDE ELÉCTRICA

- TRANSFORMADOR
- 15ABDC MATRÍCULA DO TRANSFORMADOR
- REDE DE MEDIA TENSIÓN
- - - - - REDE SOTERRADA DE MEDIA TENSIÓN

- REDE PROPOSTA
- PUNTO DE CONEXIÓN COA INFRAESTRUTURA EXISTENTE



PLAN XERAL DE ORDENACIÓN MUNICIPAL

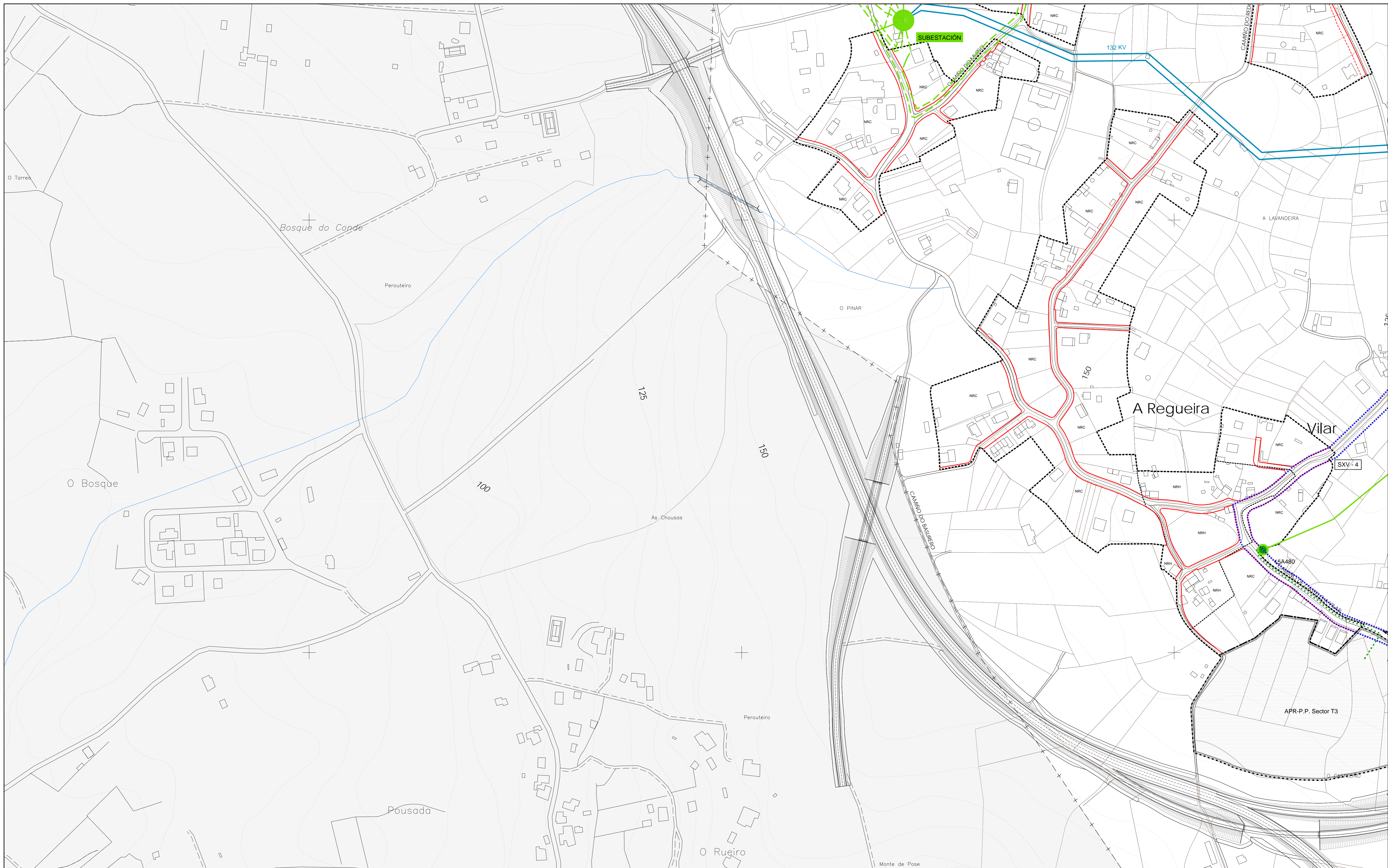
SADA

DOCUMENTO DE APROBACIÓN INICIAL OCTUBRO 2.012

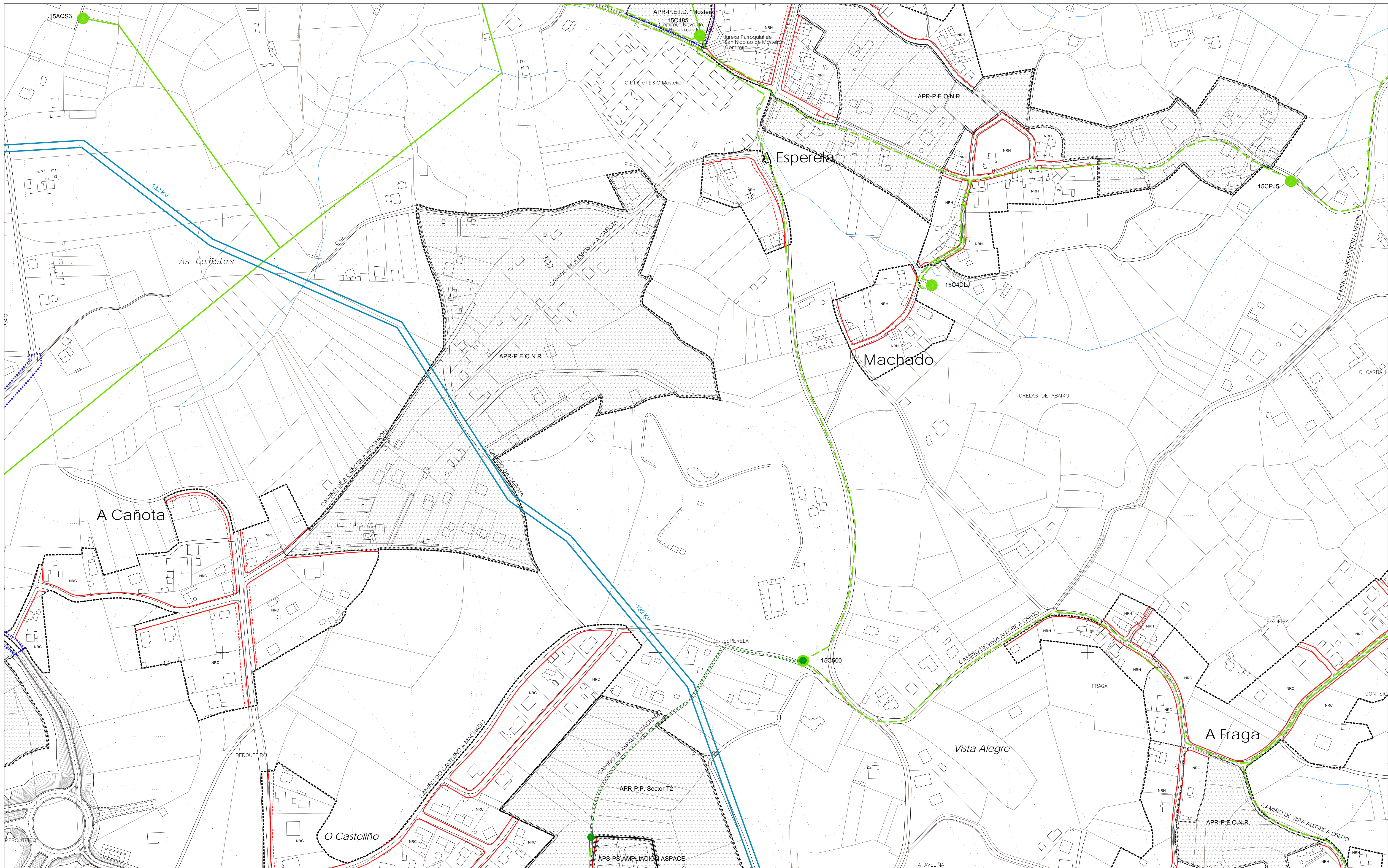
ORDENACIÓN DA ÁREA URBANA

REDE DE ELECTRICIDADE CÓDIGO DE PLANO: OD-RE-D4

ANGEL L. MONTEOLIVA DÍAZ, ARQUITECTO A1: 1/2.000 A3: 1/4.000



<p>DELIMITACIÓNS E SIMBOLOXÍA</p> <ul style="list-style-type: none"> ---+--- LÍMITE MUNICIPAL — SOLO URBANO --- DISTRITOS DO SOLO URBANO --- SOLO URBANIZABLE --- SOLO DE NÚCLEO RURAL — ALIÑACIÓN 	<p>DESLINDE DO D.P.M.T.</p> <ul style="list-style-type: none"> +++++ SERVIDUME PROTECCIÓN DE COSTAS +++++ ZONA DE INFLUENCIA --- D.P.M.T. --- LIÑA DE RIBEIRA 	<p>REDE ELÉCTRICA</p> <ul style="list-style-type: none"> ● TRANSFORMADOR 15ABDC MATRÍCULA DO TRANSFORMADOR — REDE DE MEDIA TENSIÓN --- REDE SOTERRADA DE MEDIA TENSIÓN --- REDE PROPOSTA ● PUNTO DE CONEXIÓN COA INFRAESTRUTURA EXISTENTE 	<table border="1"> <tr><td>A1</td><td>A2</td><td>A3</td></tr> <tr><td>B1</td><td>B2</td><td>B3</td></tr> <tr><td>C1</td><td>C2</td><td>C3</td><td>C4</td></tr> <tr><td>D1</td><td>D2</td><td>D3</td><td>D4</td></tr> <tr><td>E1</td><td>E2</td><td>E3</td><td>E4</td></tr> <tr><td>F1</td><td>F2</td><td>F3</td><td>F4</td></tr> <tr><td>G1</td><td>G2</td><td>G3</td><td>G4</td></tr> <tr><td>H1</td><td>H2</td><td>H3</td><td>H4</td></tr> <tr><td>I1</td><td>I2</td><td>I3</td><td>I4</td></tr> </table>	A1	A2	A3	B1	B2	B3	C1	C2	C3	C4	D1	D2	D3	D4	E1	E2	E3	E4	F1	F2	F3	F4	G1	G2	G3	G4	H1	H2	H3	H4	I1	I2	I3	I4	<p>PLAN XERAL DE ORDENACIÓN MUNICIPAL</p> <p>SADA</p> <p>DOCUMENTO DE APROBACIÓN INICIAL OUTUBRO 2.012</p> <p>ORDENACIÓN DA ÁREA URBANA</p> <p>REDE DE ELECTRICIDADE</p> <p>CÓDIGO DE PLANO: OD-RE-E1</p> <p>ANGEL L. MONTEOLIVA DIAZ, ARQUITECTO</p> <p>A1: 1/2.000 A3: 1/4.000</p>
A1	A2	A3																																				
B1	B2	B3																																				
C1	C2	C3	C4																																			
D1	D2	D3	D4																																			
E1	E2	E3	E4																																			
F1	F2	F3	F4																																			
G1	G2	G3	G4																																			
H1	H2	H3	H4																																			
I1	I2	I3	I4																																			



DELIMITACIÓN E SIMBOLOXÍA

- +--- LÍMITE MUNICIPAL
- SOLO URBANO
- DISTRITOS DO SOLO URBANO
- SOLO URBANIZABLE
- SOLO DE NÚCLEO RURAL
- ALIÑACIÓN

DESLINDE DO D.P.M.T.

- +++++ SERVIDUME PROTECCIÓN DE COSTAS
- ZONA DE INFLUENCIA
- D.P.M.T.
- LIÑA DE RIBEIRA

REDE ELÉCTRICA

- TRANSFORMADOR
- 15ABCS MATRÍCULA DO TRANSFORMADOR
- REDE DE MEDIA TENSIÓN
- REDE SOTERRADA DE MEDIA TENSIÓN

REDE PROPOSTA

- PUNTO DE CONEXIÓN COA INFRAESTRUTURA EXISTENTE

A1	A2	A3	
B1	B2	B3	
C1	C2	C3	C4
D1	D2	D3	D4
E1	E2	E3	E4
F1	F2	F3	F4
G1	G2	G3	
H1	H2	H3	

PLAN XERAL DE ORDENACIÓN MUNICIPAL

SADA



DOCUMENTO DE APROBACIÓN INICIAL

OCTUBRO 2012



MONTECOLVA ARQUITECTURA, S.L.P.

ANGEL L. MONTECOLVA DIAZ, ARQUITECTO

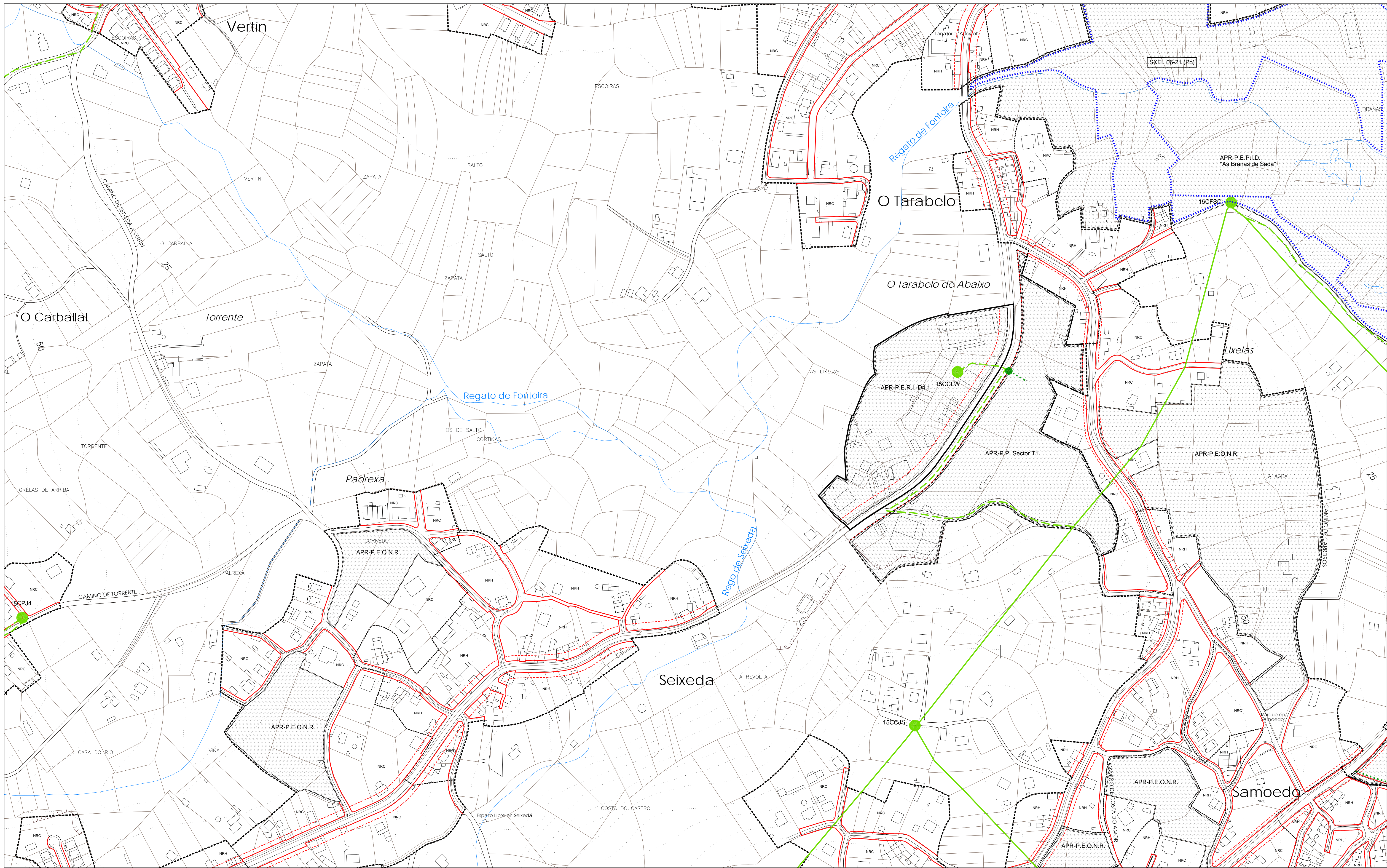
ORDENACIÓN DA ÁREA URBANA

CÓDIGO DE PLANO:

REDE DE ELECTRICIDADE

OD-RE-E2

A1: 1/2.000 A3: 1/4.000



DELIMITACIÓN E SIMBOLOXÍA

- +--- LÍMITE MUNICIPAL
- SOLO URBANO
- DISTRITOS DO SOLO URBANO
- SOLO URBANIZABLE
- SOLO DE NÚCLEO RURAL
- ALIÑACIÓN

DESLINDE DO D.P.M.T.

- +++++ SERVIDUME PROTECCIÓN DE COSTAS
- ZONA DE INFLUENCIA
- D.P.M.T.
- LIÑA DE RIBEIRA

REDE ELÉCTRICA

- TRANSFORMADOR
- 15ABDC MATRÍCULA DO TRANSFORMADOR
- REDE DE MEDIA TENSIÓN
- REDE SOTERRADA DE MEDIA TENSIÓN

- REDE PROPOSTA
- PUNTO DE CONEXIÓN COA INFRAESTRUTURA EXISTENTE

A1	A2	A3
B1	B2	B3
C1	C2	C3
D1	D2	D3
E1	E2	E3
F1	F2	F3
G1	G2	G3
H1		

PLAN XERAL DE ORDENACIÓN MUNICIPAL

SADA



DOCUMENTO DE APROBACIÓN INICIAL

OUTUBRO 2.012



ANGEL L. MONTECOLVA DIAZ, ARQUITECTO

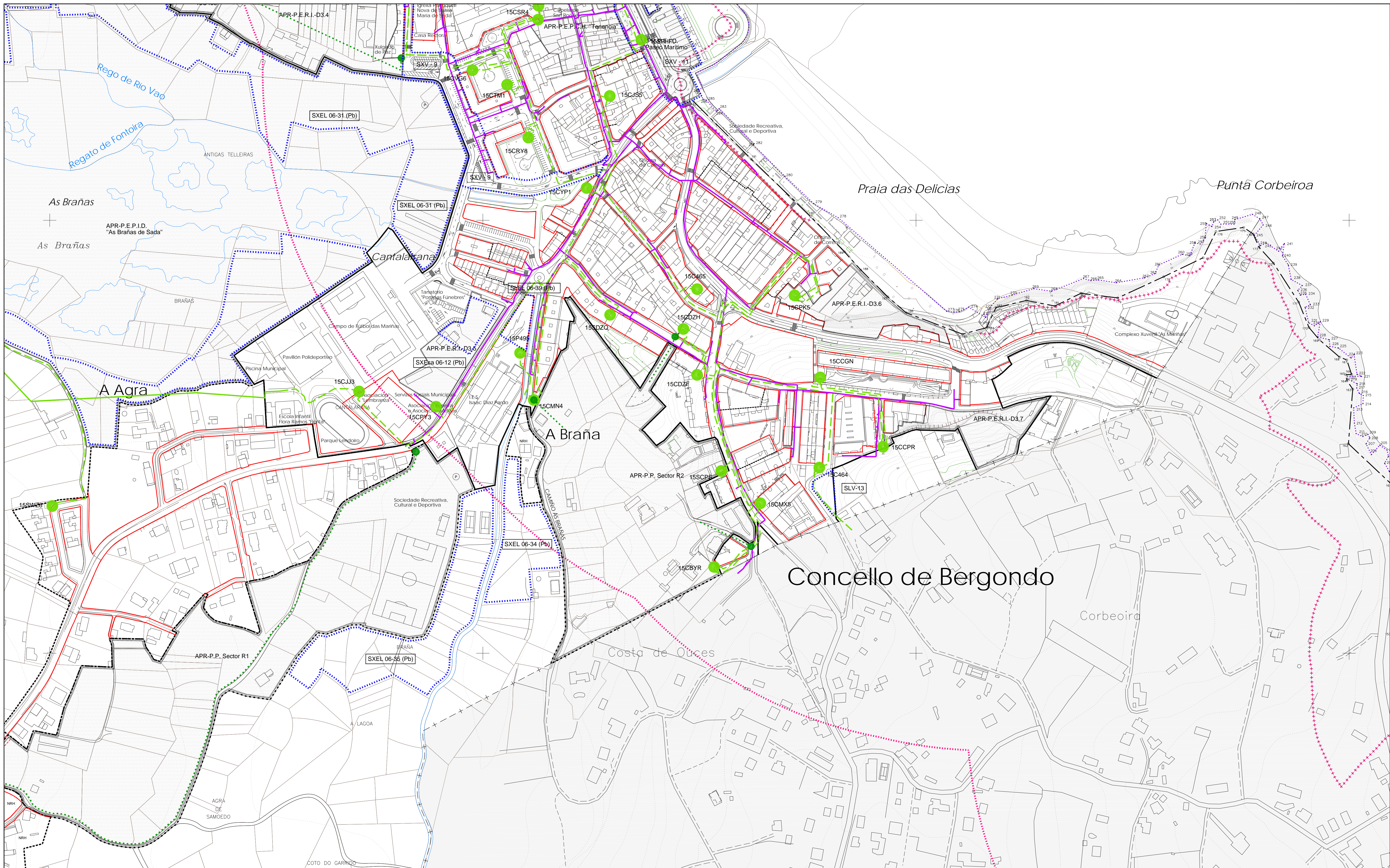
ORDENACIÓN DA ÁREA URBANA

CÓDIGO DE PLANO:

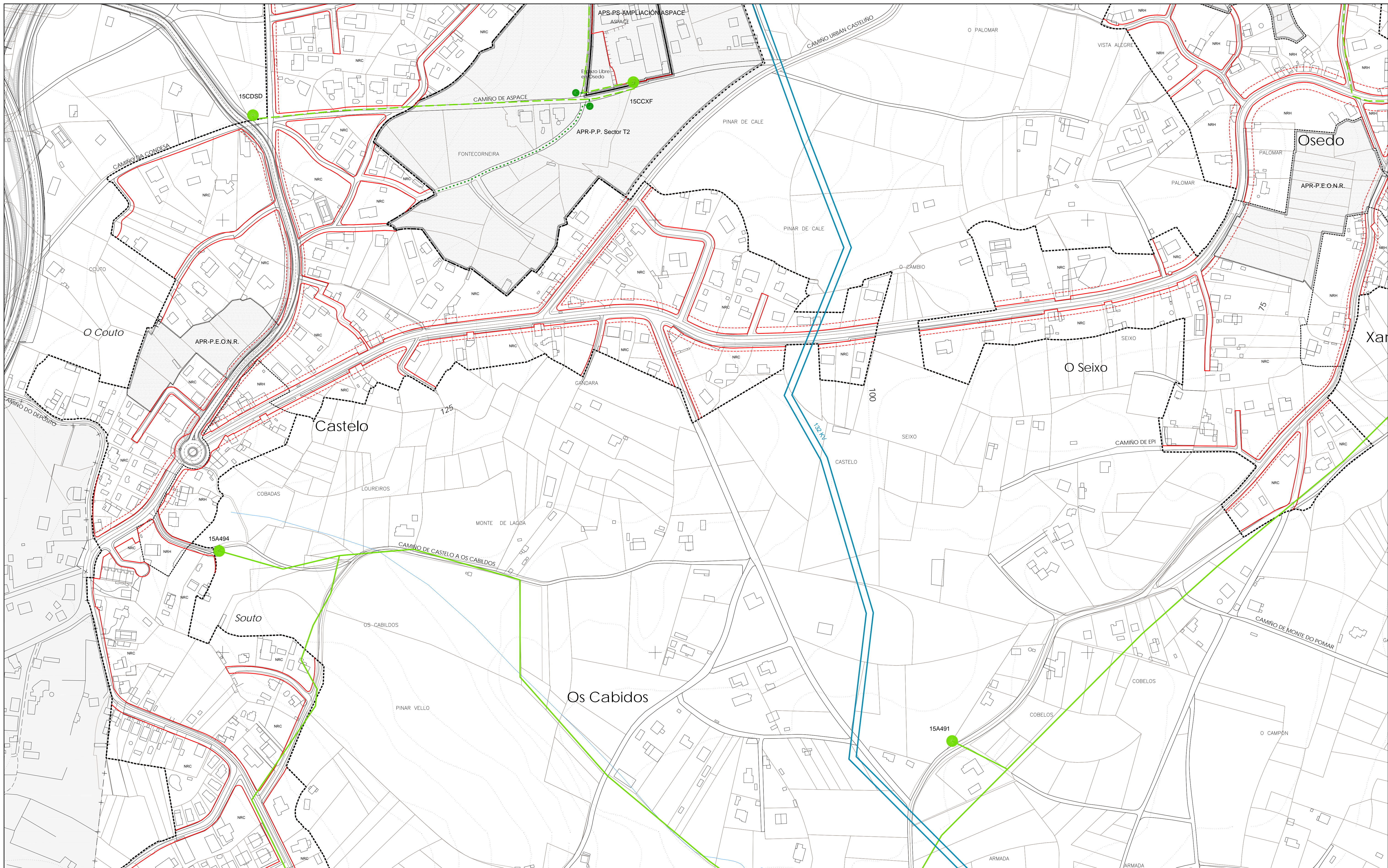
REDE DE ELECTRICIDADE

OD-RE-E3

A1: 1/2.000 A3: 1/4.000



<p>DELIMITACIÓN E SIMBOLOXÍA</p> <ul style="list-style-type: none"> ---+--- LÍMITE MUNICIPAL — SOLO URBANO --- DISTRITOS DO SOLO URBANO --- SOLO URBANIZABLE --- SOLO DE NÚCLEO RURAL — ALIÑACIÓN 	<p>DESLINDE DO D.P.M.T.</p> <ul style="list-style-type: none"> +++++ SERVIDUME PROTECCIÓN DE COSTAS ----- ZONA DE INFLUENCIA --- D.P.M.T. --- LIÑA DE RIBEIRA 	<p>REDE ELÉCTRICA</p> <ul style="list-style-type: none"> ● TRANSFORMADOR 15ABDC MATRÍCULA DO TRANSFORMADOR — REDE DE MEDIA TENSIÓN --- REDE SOTERRADA DE MEDIA TENSIÓN 	<p>REDE PROPOSTA</p> <ul style="list-style-type: none"> ● PUNTO DE CONEXIÓN COA INFRAESTRUTURA EXISTENTE 	<table border="1"> <tr><td>A1</td><td>A2</td><td>A3</td></tr> <tr><td>B1</td><td>B2</td><td>B3</td></tr> <tr><td>C1</td><td>C2</td><td>C3</td></tr> <tr><td>D1</td><td>D2</td><td>D3</td></tr> <tr><td>E1</td><td>E2</td><td>E3</td></tr> <tr><td>F1</td><td>F2</td><td>F3</td></tr> <tr><td>G1</td><td>G2</td><td>G3</td></tr> <tr><td>H1</td><td></td><td></td></tr> </table>	A1	A2	A3	B1	B2	B3	C1	C2	C3	D1	D2	D3	E1	E2	E3	F1	F2	F3	G1	G2	G3	H1			<p>PLAN XERAL DE ORDENACIÓN MUNICIPAL</p> <p>SADA</p> <p>DOCUMENTO DE APROBACIÓN INICIAL OCTUBRO 2012</p> <p>ORDENACIÓN DA ÁREA URBANA</p> <p>REDE DE ELECTRICIDADE</p> <p>CÓDIGO DE PLANO: OD-RE-E4</p> <p>ANGEL L. MONTEOLIVA DIAZ, ARQUITECTO</p> <p>A1: 1/2.000 A3: 1/4.000</p>
A1	A2	A3																											
B1	B2	B3																											
C1	C2	C3																											
D1	D2	D3																											
E1	E2	E3																											
F1	F2	F3																											
G1	G2	G3																											
H1																													



DELIMITACIÓN E SIMBOLOXÍA

- +--- LÍMITE MUNICIPAL
- SOLO URBANO
- DISTritos DO SOLO URBANO
- SOLO URBANIZABLE
- SOLO DE NÚCLEO RURAL
- ALIÑACIÓN

DESLINDE DO D.P.M.T.

- +++++ SERVIDUME PROTECCIÓN DE COSTAS
- ZONA DE INFLUENCIA
- D.P.M.T.
- LIÑA DE RIBEIRA

REDE ELÉCTRICA

- TRANSFORMADOR
- 15ABDC MATRÍCULA DO TRANSFORMADOR
- REDE DE MEDIA TENSIÓN
- REDE SOTERRADA DE MEDIA TENSIÓN

REDE PROPOSTA

- PUNTO DE CONEXIÓN COA INFRAESTRUTURA EXISTENTE

A1	A2	A3	
B1	B2	B3	
C1	C2	C3	C4
D1	D2	D3	D4
E1	E2	E3	E4
F1	F2	F3	F4
G1	G2	G3	G4
H1	H2	H3	H4

PLAN XERAL DE ORDENACIÓN MUNICIPAL

SADA



DOCUMENTO DE APROBACIÓN INICIAL

OUTUBRO 2.012



MONTQUILVA ARQUITECTURA, S.L.P.

ANGEL L. MONTEQUILVA DIAZ, ARQUITECTO

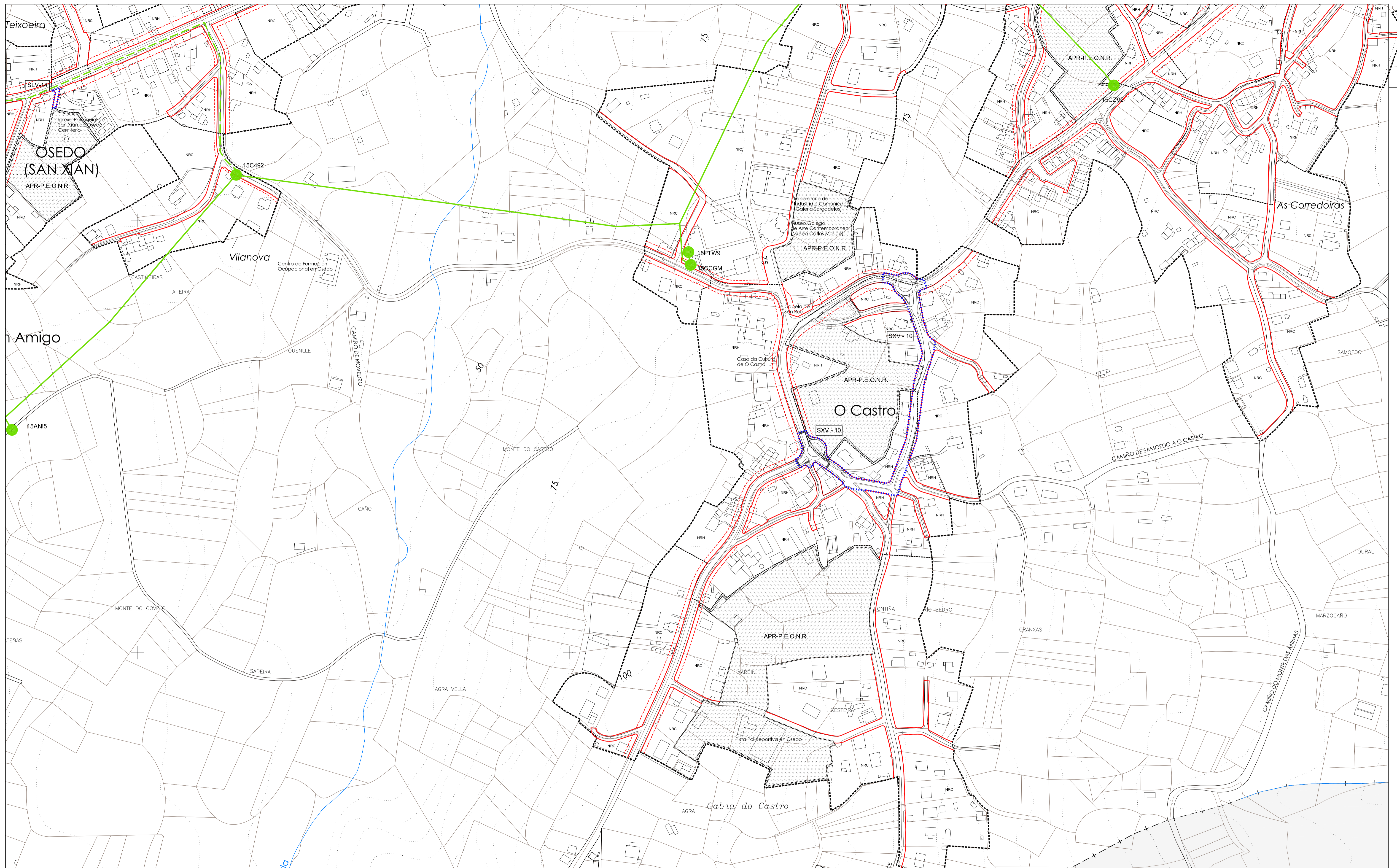
ORDENACIÓN DA ÁREA URBANA

CÓDIGO DE PLANO:

REDE DE ELECTRICIDADE

OD-RE-F2

A1: 1/2.000 A3: 1/4.000



DELIMITACIÓNS E SIMBOLOXÍA

---+---	LÍMITE MUNICIPAL
—	SOLO URBANO
— · — · —	DISTRITOS DO SOLO URBANO
— · — · — · — · —	SOLO URBANIZABLE
— · — · — · — · — · —	SOLO DE NÚCLEO RURAL
— · — · — · — · — · — · —	ALIRACIÓN

DESLINDE DO D.P.M.T.

+++++	SERVIDUME PROTECCIÓN DE COSTAS
-----	ZONA DE INFLUENCIA
— · — · —	D.P.M.T.
— · — · — · — · —	LÍÑA DE RIBEIRA

REDE ELÉCTRICA

●	TRANSFORMADOR
15ABDC	MATRÍCULA DO TRANSFORMADOR
—	REDE DE MEDIA TENSIÓN
---	REDE SOTERRADA DE MEDIA TENSIÓN
---	REDE PROPOSTA
●	PUNTO DE CONEXIÓN COA INFRAESTRUTURA EXISTENTE

A1	A2	A3
B1	B2	B3
C1	C2	C3
D1	D2	D3
E1	E2	E3
F1	F2	F3
G1	G2	G3
H1	H2	H3

PLAN XERAL DE ORDENACIÓN MUNICIPAL

SADA

DOCUMENTO DE APROBACIÓN INICIAL **OCTUBRO 2.012**

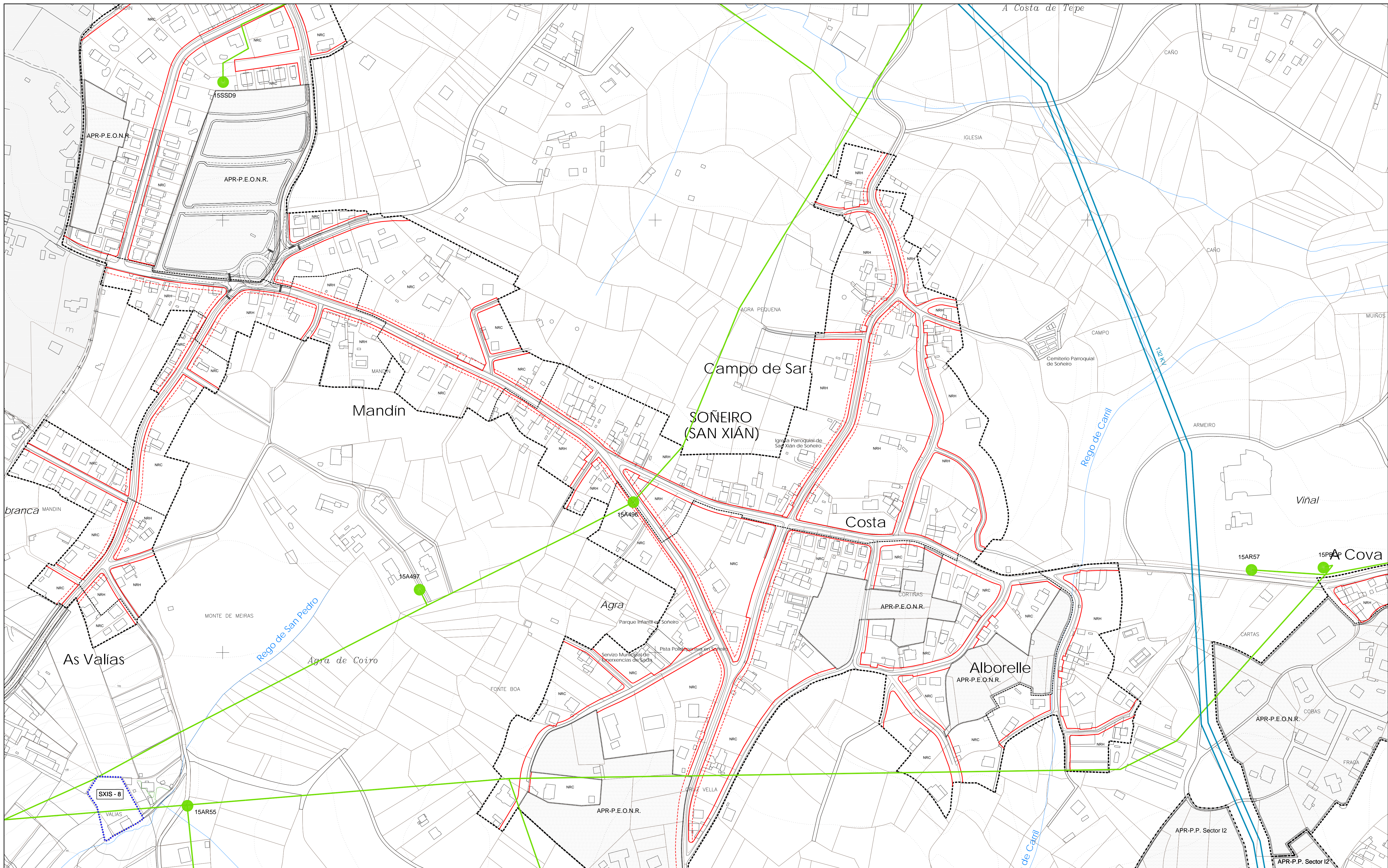
ORDENACIÓN DA ÁREA URBANA

REDE DE ELECTRICIDADE

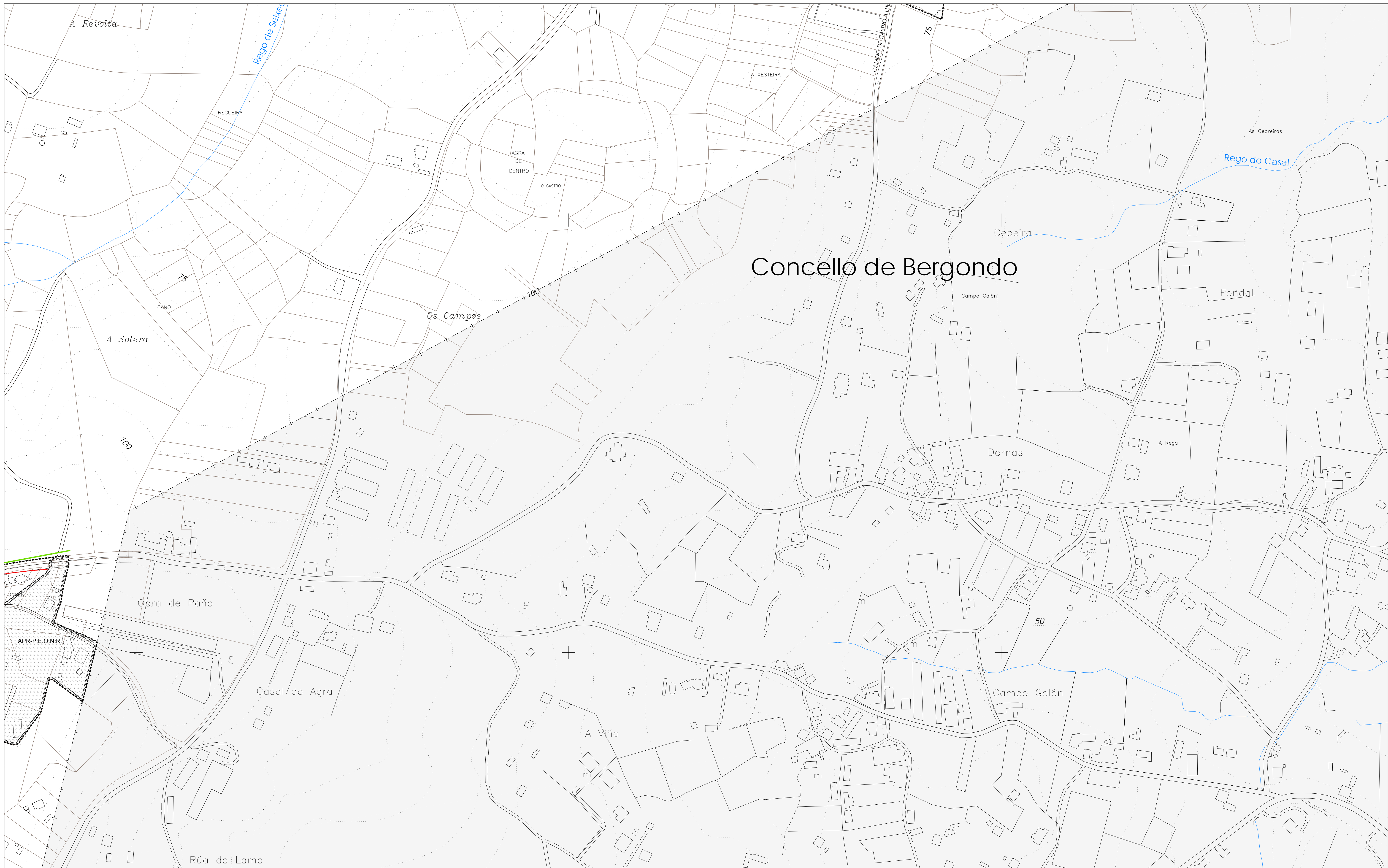
CÓDIGO DE PLANO: **OD-RE-F3**

ANGEL L. MONTEOLIVA DÍAZ, ARQUITECTO

A1: 1/2.000 A3: 1/4.000



<p>DELIMITACIÓN E SIMBOLOXÍA</p> <ul style="list-style-type: none"> ---+--- LÍMITE MUNICIPAL — SOLO URBANO --- DISTRITOS DO SOLO URBANO --- SOLO URBANIZABLE --- SOLO DE NÚCLEO RURAL — ALIÑACIÓN 	<p>DESLINDE DO D.P.M.T.</p> <ul style="list-style-type: none"> +++++ SERVIDUME PROTECCIÓN DE COSTAS ----- ZONA DE INFLUENCIA --- D.P.M.T. --- LIÑA DE RIBEIRA 	<p>REDE ELÉCTRICA</p> <ul style="list-style-type: none"> ● TRANSFORMADOR 15ABDC MATRÍCULA DO TRANSFORMADOR — REDE DE MEDIA TENSIÓN --- REDE SOTERRADA DE MEDIA TENSIÓN 	<p>REDE PROPOSTA</p> <ul style="list-style-type: none"> ● PUNTO DE CONEXIÓN COA INFRAESTRUTURA EXISTENTE 	<table border="1"> <tr><td>A1</td><td>A2</td><td>A3</td></tr> <tr><td>B1</td><td>B2</td><td>B3</td></tr> <tr><td>C1</td><td>C2</td><td>C3</td><td>C4</td></tr> <tr><td>D1</td><td>D2</td><td>D3</td><td>D4</td></tr> <tr><td>E1</td><td>E2</td><td>E3</td><td>E4</td></tr> <tr><td>F1</td><td>F2</td><td>F3</td><td>F4</td></tr> <tr><td>G1</td><td>G2</td><td>G3</td><td>G4</td></tr> <tr><td>H1</td><td>H2</td><td>H3</td><td>H4</td></tr> </table>	A1	A2	A3	B1	B2	B3	C1	C2	C3	C4	D1	D2	D3	D4	E1	E2	E3	E4	F1	F2	F3	F4	G1	G2	G3	G4	H1	H2	H3	H4	<p>PLAN XERAL DE ORDENACIÓN MUNICIPAL</p> <p>SADA</p> <p>DOCUMENTO DE APROBACIÓN INICIAL OUTUBRO 2.012</p> <p>ORDENACIÓN DA ÁREA URBANA</p> <p>REDE DE ELECTRICIDADE</p> <p>CÓDIGO DE PLANO: OD-RE-G2</p> <p>ANGEL L. MONTEOLIVA DIAZ, ARQUITECTO</p> <p>A1: 1/2.000 A3: 1/4.000</p>
A1	A2	A3																																	
B1	B2	B3																																	
C1	C2	C3	C4																																
D1	D2	D3	D4																																
E1	E2	E3	E4																																
F1	F2	F3	F4																																
G1	G2	G3	G4																																
H1	H2	H3	H4																																



Concello de Bergondo

DELIMITACIÓNS E SIMBOLOXÍA

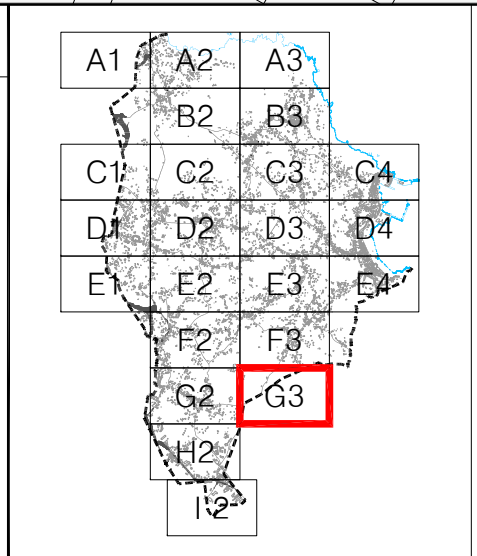
- - - - LÍMITE MUNICIPAL
- SOLO URBANO
- DISTRITOS DO SOLO URBANO
- SOLO URBANIZABLE
- SOLO DE NÚCLEO RURAL
- ALIÑACIÓN

DESLINDE DO D.P.M.T.

- +++++ SERVIDUME PROTECCIÓN DE COSTAS
- +++++ ZONA DE INFLUENCIA
- D.P.M.T.
- LIÑA DE RIBEIRA

REDE ELÉCTRICA

- TRANSFORMADOR
- 15ABDC MATRÍCULA DO TRANSFORMADOR
- REDE DE MEDIA TENSIÓN
- REDE SOTERRADA DE MEDIA TENSIÓN
- REDE PROPOSTA
- PUNTO DE CONEXIÓN COA INFRAESTRUTURA EXISTENTE



PLAN XERAL DE ORDENACIÓN MUNICIPAL

SADA

DOCUMENTO DE APROBACIÓN INICIAL **OUTUBRO 2.012**

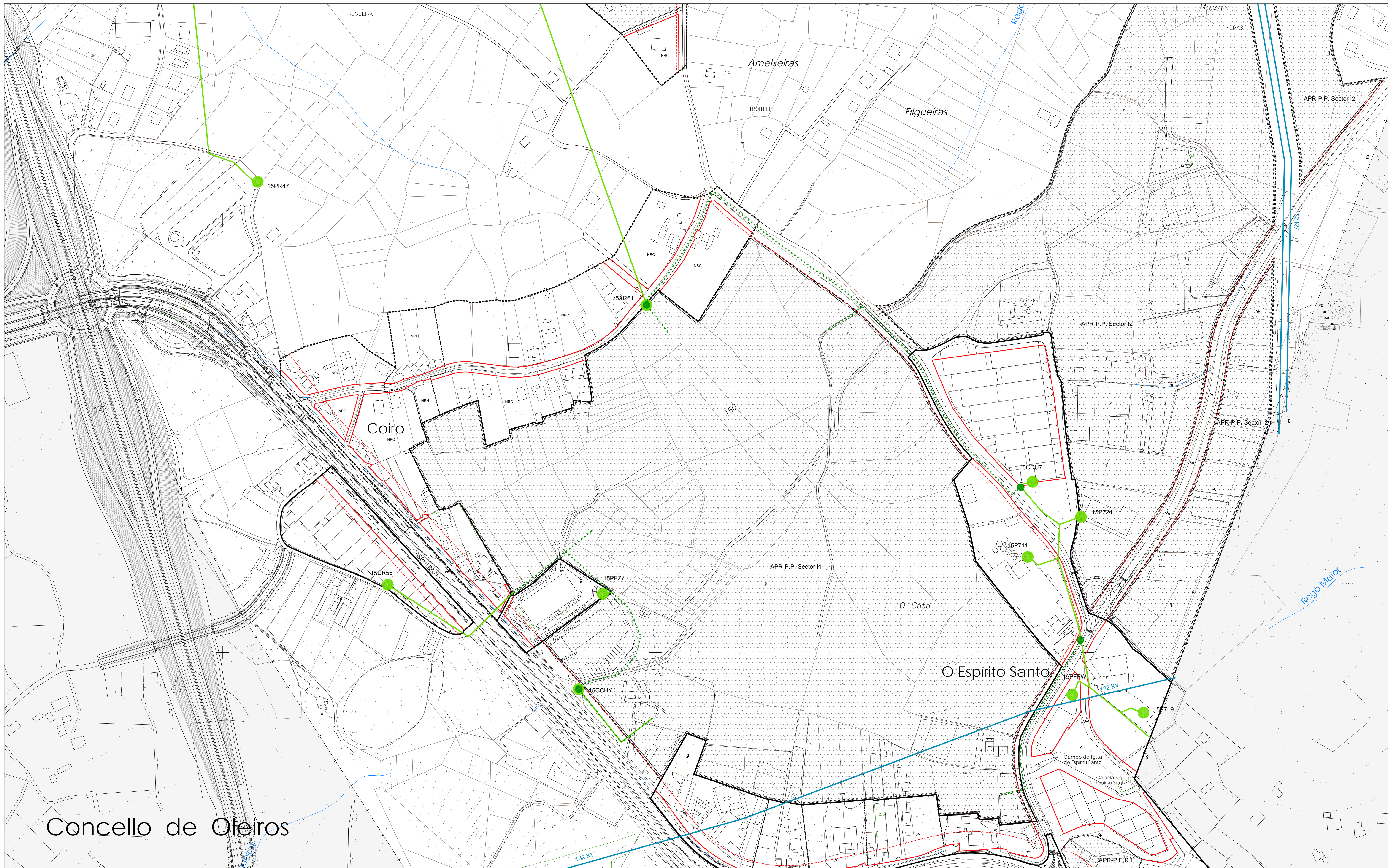
ORDENACIÓN DA ÁREA URBANA

REDE DE ELECTRICIDADE

CÓDIGO DE PLANO: **OD-RE-G3**

ANGEL L. MONTEOLIVA DIAZ, ARQUITECTO

A1: 1/2.000 A3: 1/4.000



Concello de Oleiros

DELIMITACIÓN E SIMBOLOXÍA

- +--- LÍMITE MUNICIPAL
- SOLO URBANO
- DISTRITOS DO SOLO URBANO
- SOLO URBANIZABLE
- SOLO DE NÚCLEO RURAL
- ALIÑACIÓN

DESLINDE DO D.P.M.T.

- +++++ SERVIDUME PROTECCIÓN DE COSTAS
- ZONA DE INFLUENCIA
- D.P.M.T.
- LIÑA DE RIBEIRA

REDE ELÉCTRICA

- TRANSFORMADOR
- 15ABDC MATRÍCULA DO TRANSFORMADOR
- REDE DE MEDIA TENSIÓN
- REDE SOTERRADA DE MEDIA TENSIÓN

- REDE PROPOSTA
- PUNTO DE CONEXIÓN COA INFRAESTRUTURA EXISTENTE

A1	A2	A3	
B1	B2	B3	
C1	C2	C3	C4
D1	D2	D3	D4
E1	E2	E3	E4
F1	F2	F3	F4
G1	G2	G3	
H1	H2	H3	
I1	I2	I3	

PLAN XERAL DE ORDENACIÓN MUNICIPAL

SADA



DOCUMENTO DE APROBACIÓN INICIAL

OCTUBRO 2.012



MONTECOLVA ARQUITECTURA, S.L.P.

ANGEL L. MONTECOLVA DIAZ, ARQUITECTO

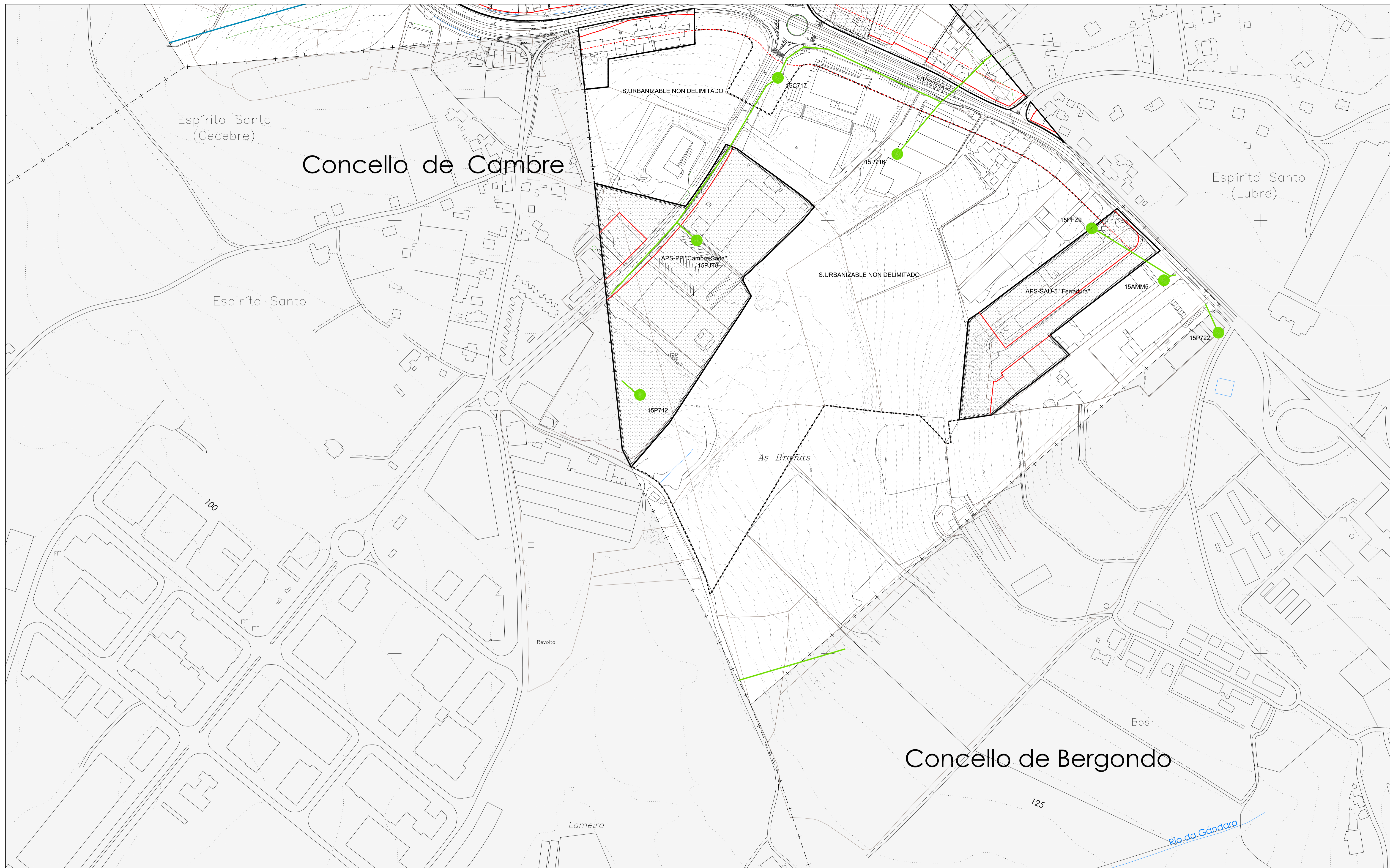
ORDENACIÓN DA ÁREA URBANA

CÓDIGO DE PLANO:

REDE DE ELECTRICIDADE

OD-RE-H2

A1: 1/2.000 A3: 1/4.000



DELIMITACIÓNS E SIMBOLOXÍA	
---+---	LÍMITE MUNICIPAL
—	SOLO URBANO
—+—+—	DISTRITOS DO SOLO URBANO
—+—+—	SOLO URBANIZABLE
—+—+—	SOLO DE NÚCLEO RURAL
—+—+—	ALIRACIÓN

DESLINDE DO D.P.M.T.	
+++++	SERVIDUME PROTECCIÓN DE COSTAS
-----	ZONA DE INFLUENCIA
-----	D.P.M.T.
-----	LÍÑA DE RIBEIRA

REDE ELÉCTRICA	
●	TRANSFORMADOR
15ABDC	MATRÍCULA DO TRANSFORMADOR
—	REDE DE MEDIA TENSIÓN
---	REDE SOTERRADA DE MEDIA TENSIÓN
-----	REDE PROPOSTA
●	PUNTO DE CONEXIÓN COA INFRAESTRUTURA EXISTENTE

A1	A2	A3
B1	B2	B3
C1	C2	C3
D1	D2	D3
E1	E2	E3
F1	F2	F3
G1	G2	G3
H1	H2	H3
I1	I2	I3

PLAN XERAL DE ORDENACIÓN MUNICIPAL		SADA			
DOCUMENTO DE APROBACIÓN INICIAL		OCTUBRO 2.012			
		ORDENACIÓN DA ÁREA URBANA		CÓDIGO DE PLANO:	
ANGEL L. MONTEOLIVA DÍAZ, ARQUITECTO		REDE DE ELECTRICIDADE		OD-RE-I2	
				A1: 1/2.000 A3: 1/4.000	