

DELIMITACIÓN E SIMBOLOXÍA

- +--- LÍMITE MUNICIPAL
- SOLO URBANO
- DISTRITOS DO SOLO URBANO
- SOLO URBANIZABLE
- SOLO DE NÚCLEO RURAL
- ALIRACIÓN

DESLINDE DO D.P.M.T.

- +++++ SERVIDUME PROTECCIÓN DE COSTAS
- ZONA DE INFLUENCIA
- D.P.M.T.
- LÍÑA DE RIBEIRA

REDE DE GAS

- CENTRO DE ALMACENAMENTO
- REDE DE DISTRIBUCIÓN
- REDE PENDENTE DE EXECUTAR
- 900mm PVC DIÁMETRO MATERIAL

- REDE PROPOSTA
- PUNTO DE CONEXIÓN COA INFRAESTRUTURA EXISTENTE

A1	A2	A3	
B1	B2	B3	
C1	C2	C3	C4
D1	D2	D3	D4
E1	E2	E3	E4
F1	F2	F3	F4
G1	G2	G3	G4
H1	H2	H3	H4
I1	I2	I3	I4

PLAN XERAL DE ORDENACIÓN MUNICIPAL

SADA



DOCUMENTO DE APROBACIÓN INICIAL

OCTUBRO 2.012



MONTEOLIVA ARQUITECTURA, S.L.P.
ANGEL L. MONTEOLIVA DÍAZ, ARQUITECTO

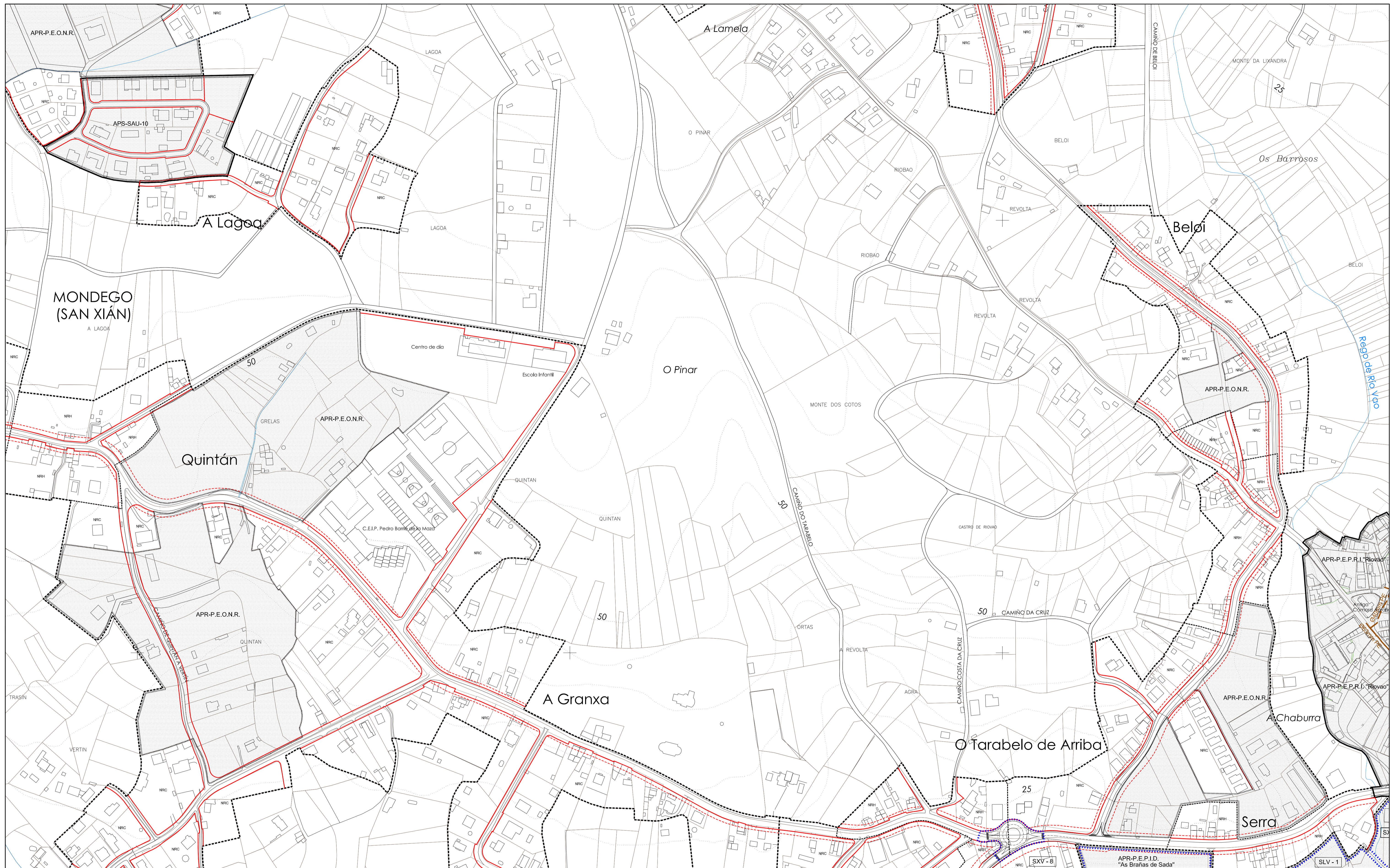
ORDENACIÓN DA ÁREA URBANA

CÓDIGO DE PLANO:

REDE DE GAS

OD-RG-C4

A1: 1/2.000 A3: 1/4.000



DELIMITACIÓN E SIMBOLOXÍA

- +--- LÍMITE MUNICIPAL
- SOLO URBANO
- DISTRICTOS DO SOLO URBANO
- SOLO URBANIZABLE
- SOLO DE NÚCLEO RURAL
- ALIRACIÓN

DESLINDE DO D.P.M.T.

- +++++ SERVIZO PROTECCIÓN DE COSTAS
- ZONA DE INFLUENCIA
- D.P.M.T.
- LIÑA DE RIBEIRA

REDE DE GAS

- CENTRO DE ALMACENAMENTO
- REDE DE DISTRIBUCIÓN
- REDE PENDENTE DE EXECUTAR
- 9000mm PVC
- DIÁMETRO MATERIAL

- REDE PROPOSTA
- PUNTO DE CONEXIÓN COA INFRAESTRUTURA EXISTENTE

A1	A2	A3	
B1	B2	B3	
C1	C2	C3	C4
D1	D2	D3	D4
E1	E2	E3	E4
F1	F2	F3	F4
G1	G2	G3	G4
H1	H2	H3	H4
I1	I2	I3	I4

PLAN XERAL DE ORDENACIÓN MUNICIPAL

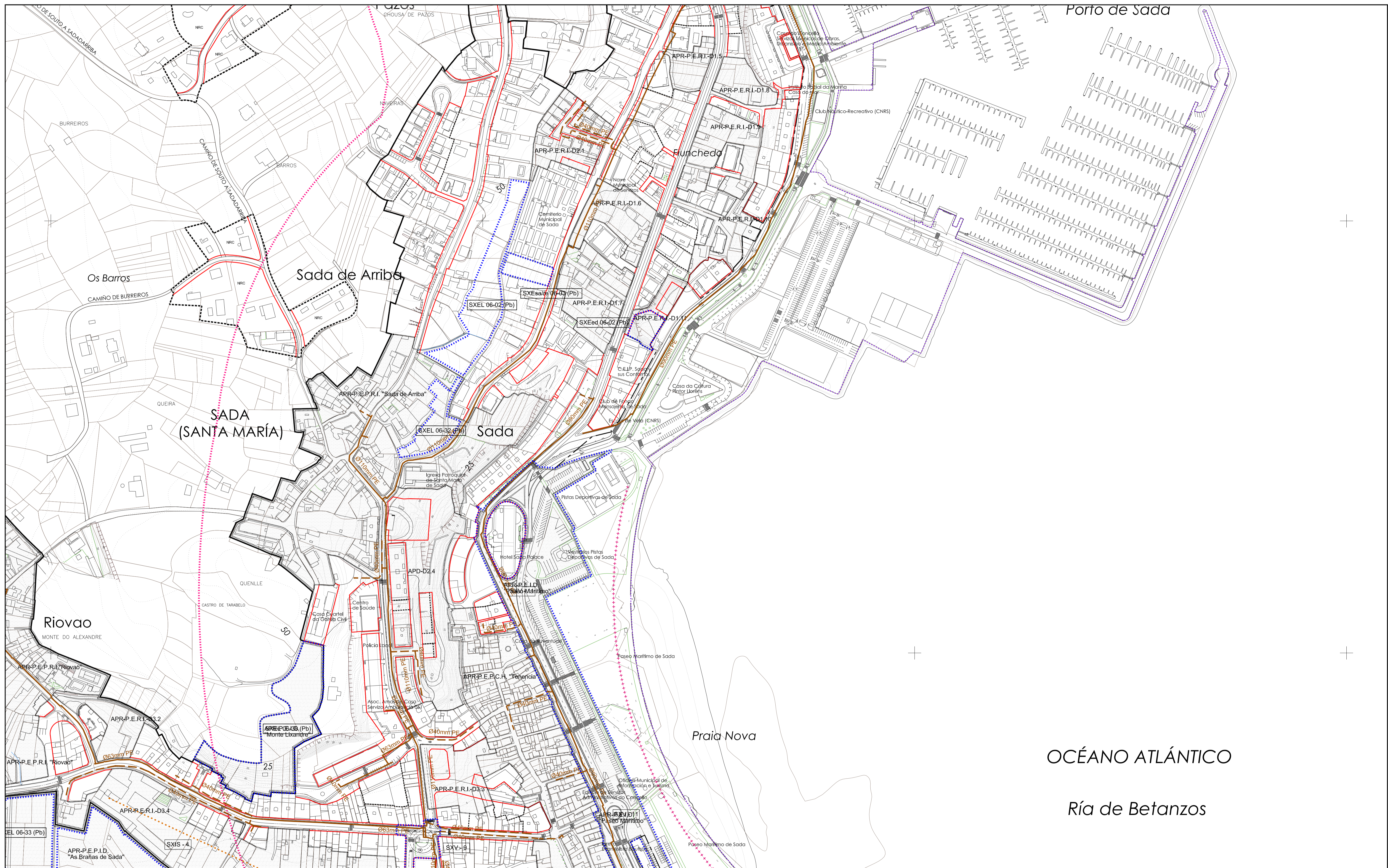
SADA

DOCUMENTO DE APROBACIÓN INICIAL OCTUBRO 2.012

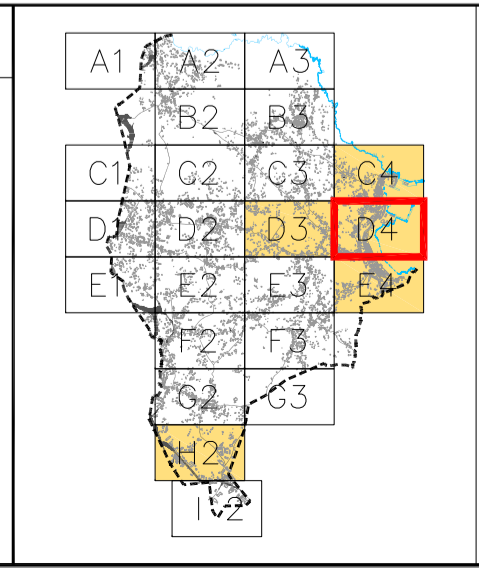
ORDENACIÓN DA ÁREA URBANA CÓDIGO DE PLANO:

REDE DE GAS OD-RG-D3

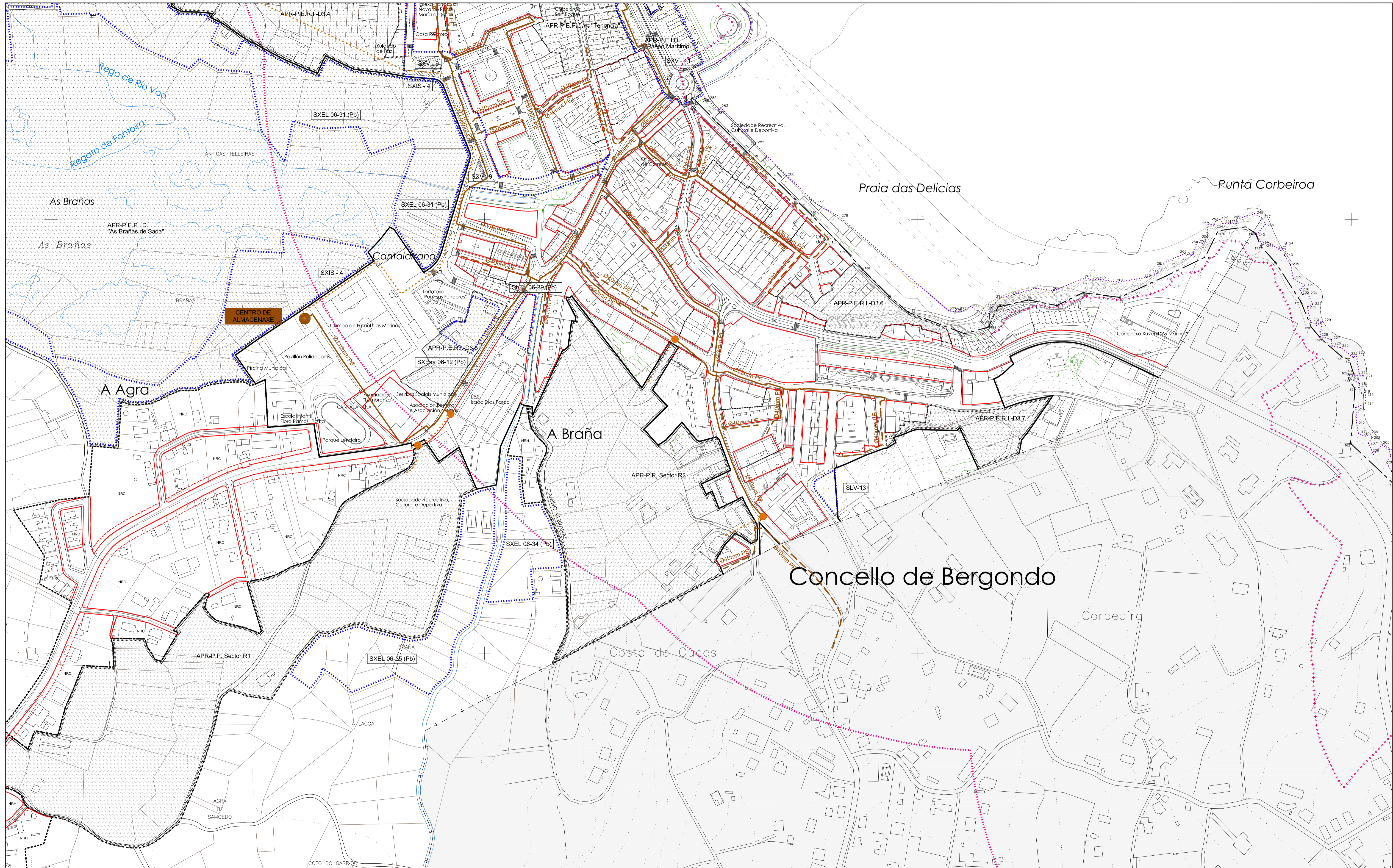
ANGEL L. MONTEOLIVA DÍAZ, ARQUITECTO A1: 1/2.000 A3: 1/4.000



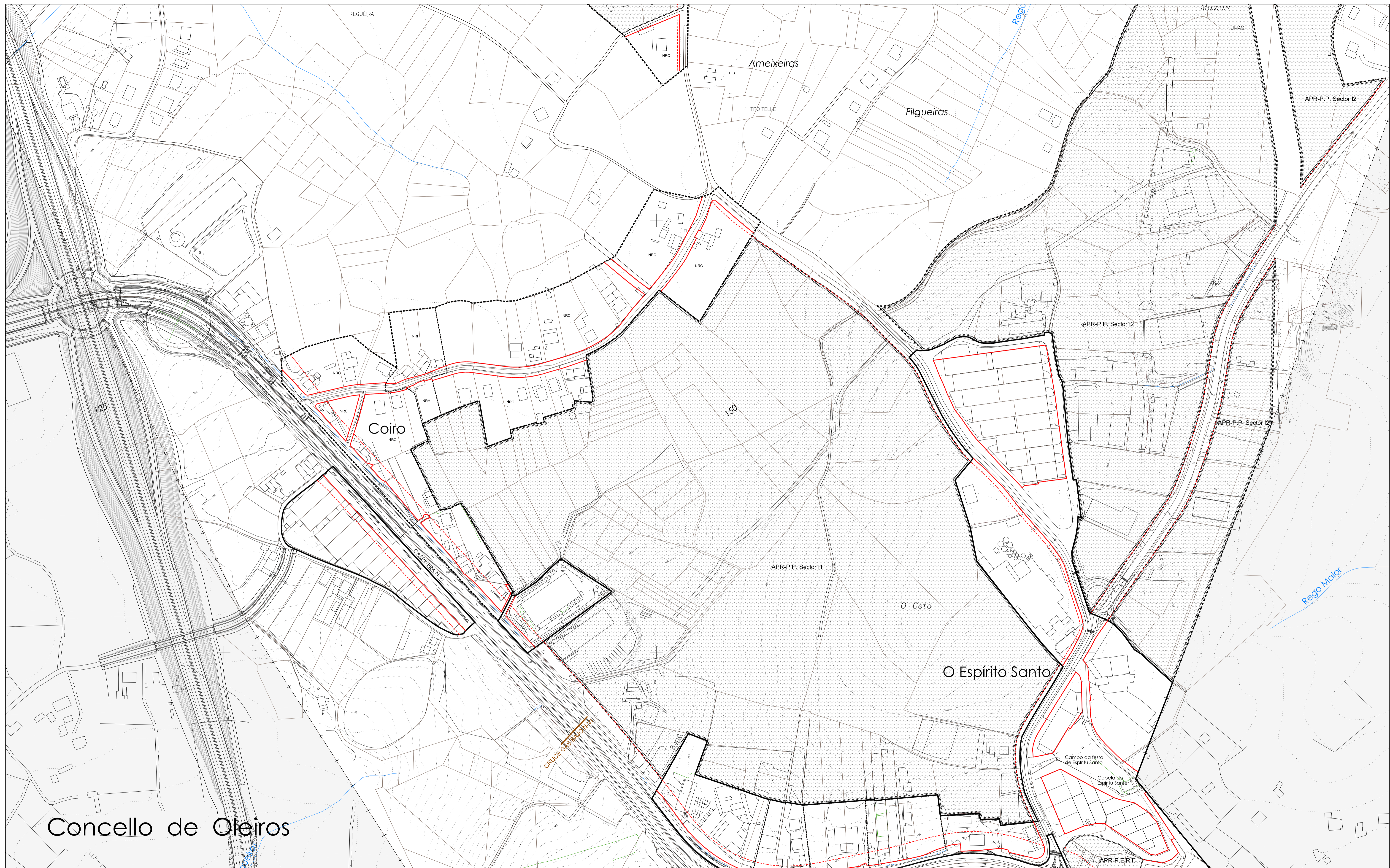
DELIMITACIÓN E SIMBOLOXÍA	DESLINDE DO D.P.M.T.	REDE DE GAS
<ul style="list-style-type: none"> ---+--- LÍMITE MUNICIPAL — SOLO URBANO --- DISTRICTOS DO SOLO URBANO --- SOLO URBANIZABLE --- SOLO DE NÚCLEO RURAL --- ALIACIÓN 	<ul style="list-style-type: none"> +++++ SERVIZUME PROTECCIÓN DE COSTAS --- ZONA DE INFLUENCIA --- D.P.M.T. --- LIÑA DE RIBEIRA 	<ul style="list-style-type: none"> ● CENTRO DE ALMACENAMENTO --- REDE DE DISTRIBUCIÓN --- REDE PENDENTE DE EXECUTAR ○ 9000mm PVC DIÁMETRO MATERIAL --- REDE PROPOSTA ● PUNTO DE CONEXIÓN COA INFRAESTRUTURA EXISTENTE



PLAN XERAL DE ORDENACIÓN MUNICIPAL SADA 		
DOCUMENTO DE APROBACIÓN INICIAL		OCTUBRO 2.012
ORDENACIÓN DA ÁREA URBANA REDE DE GAS		CÓDIGO DE PLANO: OD-RG-D4
ANGE L. MONTEOLIVA DÍAZ, ARQUITECTO		A1: 1/2.000 A3: 1/4.000



<p>DELIMITACIÓNS E SIMBOLOXÍA</p> <ul style="list-style-type: none"> - - - - LÍMITE MUNICIPAL — SOLO URBANO — DISTRICTOS DO SOLO URBANO — SOLO URBANIZABLE — SOLO DE NÚCLEO RURAL — ALIRACIÓN 	<p>DESLINDE DO D.P.M.T.</p> <ul style="list-style-type: none"> +++++ SERVIDUME PROTECCIÓN DE COSTAS ----- ZONA DE INFLUENCIA ----- D.P.M.T. ----- LÍÑA DE RIBEIRA 	<p>REDE DE GAS</p> <ul style="list-style-type: none"> ● CENTRO DE ALMACENAMENTO — REDE DE DISTRIBUCIÓN — REDE PENDENTE DE EXECUTAR 900mm PVC DIÁMETRO MATERIAL ●●●●● REDE PROPOSTA ● PUNTO DE CONEXIÓN COA INFRAESTRUTURA EXISTENTE 	<table border="1"> <tr><td>A1</td><td>A2</td><td>A3</td></tr> <tr><td>B1</td><td>B2</td><td>B3</td></tr> <tr><td>C1</td><td>C2</td><td>C3</td><td>C4</td></tr> <tr><td>D1</td><td>D2</td><td>D3</td><td>D4</td></tr> <tr><td>E1</td><td>E2</td><td>E3</td><td>E4</td></tr> <tr><td>F1</td><td>F2</td><td>F3</td><td>F4</td></tr> <tr><td>G1</td><td>G2</td><td>G3</td><td>G4</td></tr> <tr><td>H1</td><td>H2</td><td>H3</td><td>H4</td></tr> <tr><td>I1</td><td>I2</td><td>I3</td><td>I4</td></tr> </table>	A1	A2	A3	B1	B2	B3	C1	C2	C3	C4	D1	D2	D3	D4	E1	E2	E3	E4	F1	F2	F3	F4	G1	G2	G3	G4	H1	H2	H3	H4	I1	I2	I3	I4	<p>PLAN XERAL DE ORDENACIÓN MUNICIPAL</p> <p>SADA</p> <p>DOCUMENTO DE APROBACIÓN INICIAL OCTUBRO 2.012</p> <p>ORDENACIÓN DA ÁREA URBANA</p> <p>REDE DE GAS</p> <p>CÓDIGO DE PLANO: OD-RG-E4</p> <p>A1: 1/2.000 A3: 1/4.000</p>
A1	A2	A3																																				
B1	B2	B3																																				
C1	C2	C3	C4																																			
D1	D2	D3	D4																																			
E1	E2	E3	E4																																			
F1	F2	F3	F4																																			
G1	G2	G3	G4																																			
H1	H2	H3	H4																																			
I1	I2	I3	I4																																			



Concello de Oleiros

<p>DELIMITACIÓN E SIMBOLOXÍA</p> <ul style="list-style-type: none"> - - + - LÍMITE MUNICIPAL — SOLO URBANO — DISTRICTOS DO SOLO URBANO — SOLO URBANIZABLE — SOLO DE NÚCLEO RURAL — ALIRACIÓN 	<p>DESLINDE DO D.P.M.T.</p> <ul style="list-style-type: none"> +++++ SERVIZO PROTECCIÓN DE COSTAS ----- ZONA DE INFLUENCIA ----- D.P.M.T. ----- LIÑA DE RIBEIRA 	<p>REDE DE GAS</p> <ul style="list-style-type: none"> ● CENTRO DE ALMACENAMENTO — REDE DE DISTRIBUCIÓN --- REDE PENDENTE DE EXECUTAR Ø000mm PVC DIÁMETRO MATERIAL 	<p>●●●●●●●● REDE PROPOSTA</p> <p>● PUNTO DE CONEXIÓN COA INFRAESTRUTURA EXISTENTE</p>	<table border="1"> <tr><td>A1</td><td>A2</td><td>A3</td></tr> <tr><td>B1</td><td>B2</td><td>B3</td></tr> <tr><td>C1</td><td>C2</td><td>C3</td><td>C4</td></tr> <tr><td>D1</td><td>D2</td><td>D3</td><td>D4</td></tr> <tr><td>E1</td><td>E2</td><td>E3</td><td>E4</td></tr> <tr><td>F1</td><td>F2</td><td>F3</td><td>F4</td></tr> <tr><td>G1</td><td>G2</td><td>G3</td><td>G4</td></tr> <tr><td>H1</td><td>H2</td><td>H3</td><td>H4</td></tr> <tr><td>I1</td><td>I2</td><td>I3</td><td>I4</td></tr> </table>	A1	A2	A3	B1	B2	B3	C1	C2	C3	C4	D1	D2	D3	D4	E1	E2	E3	E4	F1	F2	F3	F4	G1	G2	G3	G4	H1	H2	H3	H4	I1	I2	I3	I4	<p>PLAN XERAL DE ORDENACIÓN MUNICIPAL</p> <p>SADA</p> <p>DOCUMENTO DE APROBACIÓN INICIAL OUBRO 2.012</p> <p>ORDENACIÓN DA ÁREA URBANA</p> <p>REDE DE GAS</p> <p>CÓDIGO DE PLANO: OD-RG-H2</p> <p>A1: 1/2.000 A3: 1/4.000</p>
A1	A2	A3																																					
B1	B2	B3																																					
C1	C2	C3	C4																																				
D1	D2	D3	D4																																				
E1	E2	E3	E4																																				
F1	F2	F3	F4																																				
G1	G2	G3	G4																																				
H1	H2	H3	H4																																				
I1	I2	I3	I4																																				