



Concello de Oleiros

DELIMITACIÓN E SIMBOLOXÍA

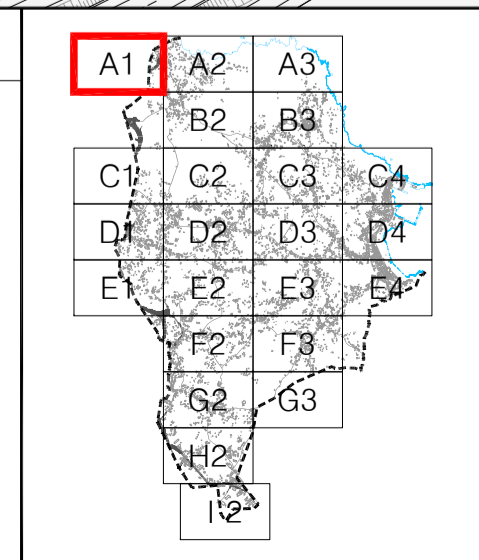
- +--- LÍMITE MUNICIPAL
- SOLO URBANO
- DISTRICTOS DO SOLO URBANO
- SOLO URBANIZABLE
- SOLO DE NÚCLEO RURAL
- ALIÑACIÓN

DESLINDE DO D.P.M.T.

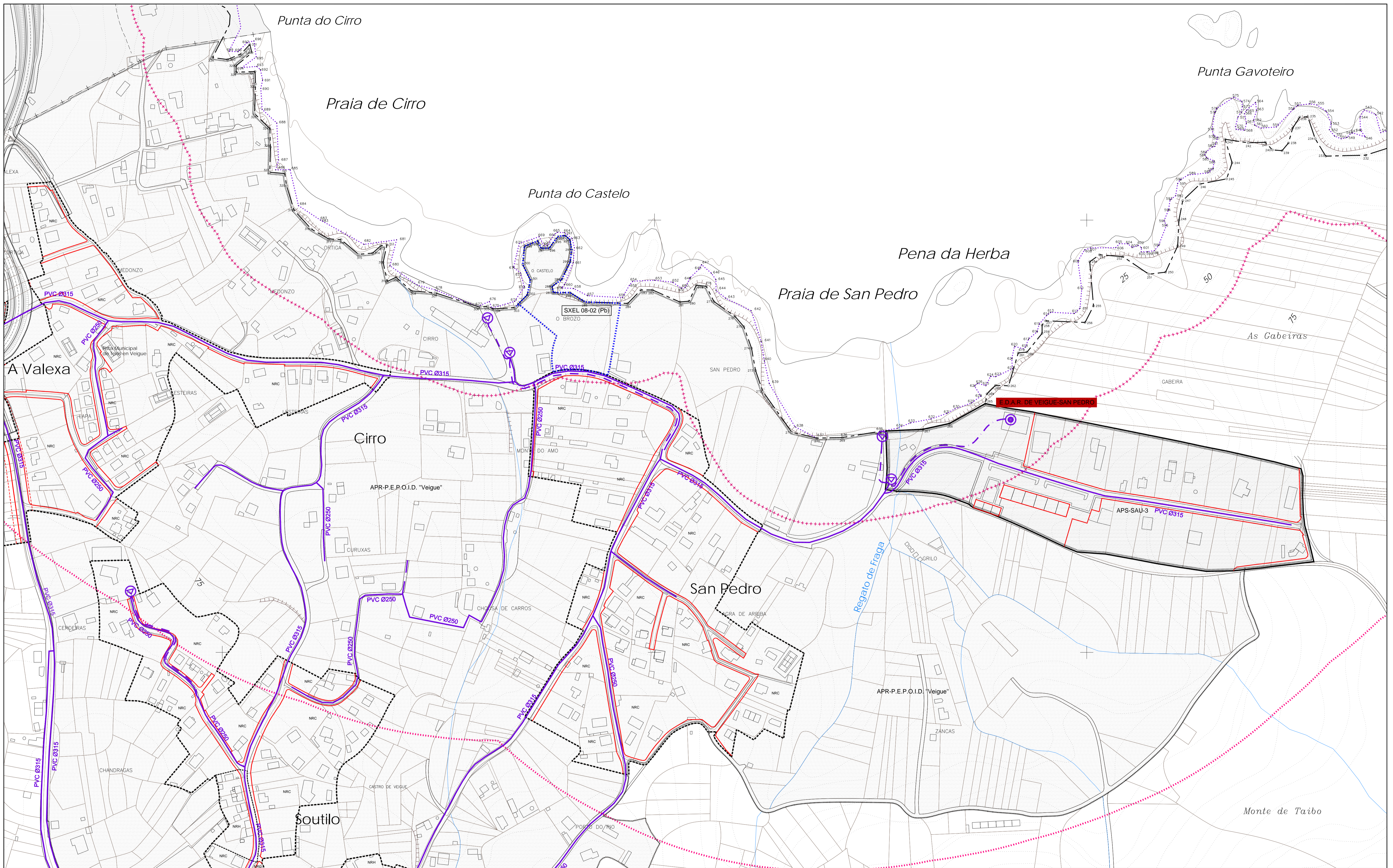
- +++++ SERVIDUME PROTECCIÓN DE COSTAS
- ZONA DE INFLUENCIA
- D.P.M.T.
- LIÑA DE RIBEIRA

REDE DE SANEAMENTO

- REDE DE SANEAMENTO POR GRAVIDADE
- REDE DE SANEAMENTO POR IMPULSIÓN
- ⊕ BOMBEO
- ⊙ E.D.A.R. (Estación depuradora de augas residuais)
- PVC POLICLORURO DE VINILO
- PE POLIETILENO
- ⊙ DIÁMETRO EN mm.
- ⋯ REDE PROPOSTA
- PUNTO DE CONEXIÓN COA INFRAESTRUTURA EXISTENTE



<p>PLAN XERAL DE ORDENACIÓN MUNICIPAL</p>	<h1 style="font-size: 2em;">SADA</h1>	<p>DOCUMENTO DE APROBACIÓN INICIAL OCTUBRO 2.012</p>
<p>ORDENACIÓN DA ÁREA URBANA</p>	<h2 style="font-size: 1.5em;">REDE DE SANEAMENTO</h2>	<p>CÓDIGO DE PLANO: OD-RS-A1</p>
<p>MONTEOLIVA ARQUITECTURA, S.L.P. ANGELL MONTEOLIVA DIAZ, ARQUITECTO</p>		<p>A1: 1/2.000 A3: 1/4.000</p>



DELIMITACIÓN E SIMBOLOXÍA

- +--- LÍMITE MUNICIPAL
- SOLO URBANO
- - - - - DISTRITOS DO SOLO URBANO
- - - - - SOLO URBANIZABLE
- - - - - SOLO DE NÚCLEO RURAL
- ALIÑACIÓN

DESLINDE DO D.P.M.T.

- +++++ SERVIZUME PROTECCIÓN DE COSTAS
- ZONA DE INFLUENCIA
- - - - - D.P.M.T.
- LIÑA DE RIBEIRA

REDE DE SANEAMENTO

- REDE DE SANEAMENTO POR GRAVIDADE
- REDE DE SANEAMENTO POR IMPULSIÓN
- ⊕ BOMBEO
- ⊙ E.D.A.R. (Estación depuradora de augas residuais)
- PVC POLICLORURO DE VINILO
- PE POLIETILENO
- ⊙ DIÁMETRO EN mm.

- ⋯ REDE PROPOSTA
- PUNTO DE CONEXIÓN COA INFRAESTRUTURA EXISTENTE

A1	A2	A3	
B1	B2	B3	
C1	C2	C3	C4
D1	D2	D3	D4
E1	E2	E3	E4
F1	F2	F3	F4
G1	G2	G3	
H1	H2	H3	
I1	I2	I3	

PLAN XERAL DE ORDENACIÓN MUNICIPAL

SADA

DOCUMENTO DE APROBACIÓN INICIAL

OUTUBRO 2.012

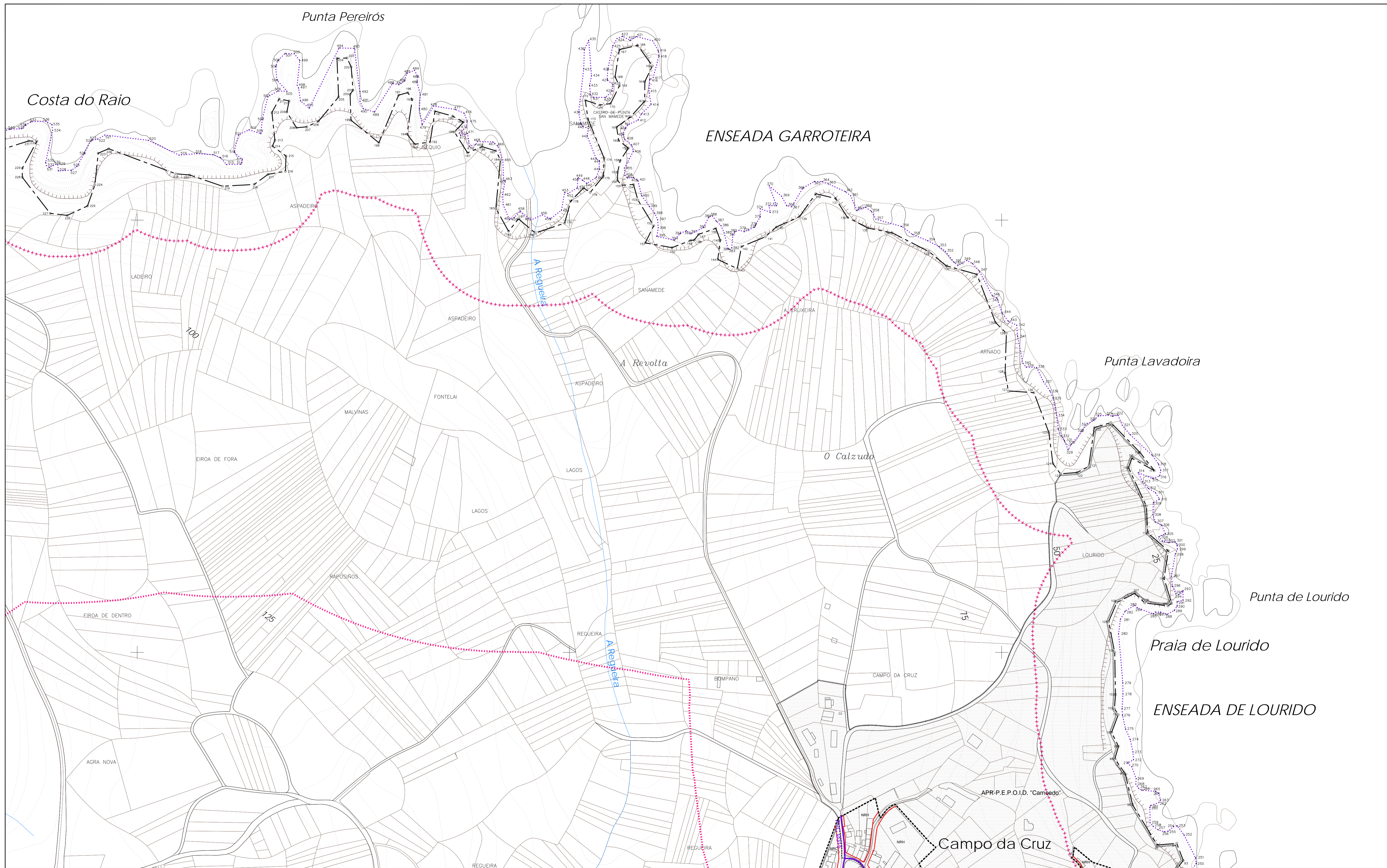
ORDENACIÓN DA ÁREA URBANA

REDE DE SANEAMENTO

CÓDIGO DE PLANO: **OD-RS-A2**

A1: 1/2.000 A3: 1/4.000

ANGELL MONTEOLIVA DÍAZ, ARQUITECTO



DELIMITACIÓN E SIMBOLOXÍA

- + — LÍMITE MUNICIPAL
- SOLO URBANO
- DISTritos DO SOLO URBANO
- SOLO URBANIZABLE
- SOLO DE NÚCLEO RURAL
- ALIÑACIÓN

DESLINDE DO D.P.M.T.

- +++++ SERVIZUME PROTECCIÓN DE COSTAS
- ZONA DE INFLUENCIA
- D.P.M.T.
- LIÑA DE RIBEIRA

REDE DE SANEAMENTO

- REDE DE SANEAMENTO POR GRAVIDADE
- REDE DE SANEAMENTO POR IMPULSIÓN
- ⊕ BOMBEO
- ⊙ E.D.A.R. (Estación depuradora de augas residuais)
- ⊖ PVC POLICLORURO DE VINILO
- ⊖ PE POLIETILENO
- ⊖ DIÁMETRO EN mm.
- REDE PROPOSTA
- PUNTO DE CONEXIÓN COA INFRAESTRUTURA EXISTENTE

A1	A2	A3
B1	B2	B3
C1	C2	C3
D1	D2	D3
E1	E2	E3
F1	F2	F3
G1	G2	G3
H1	H2	H3
I1	I2	I3

PLAN XERAL DE ORDENACIÓN MUNICIPAL

SADA



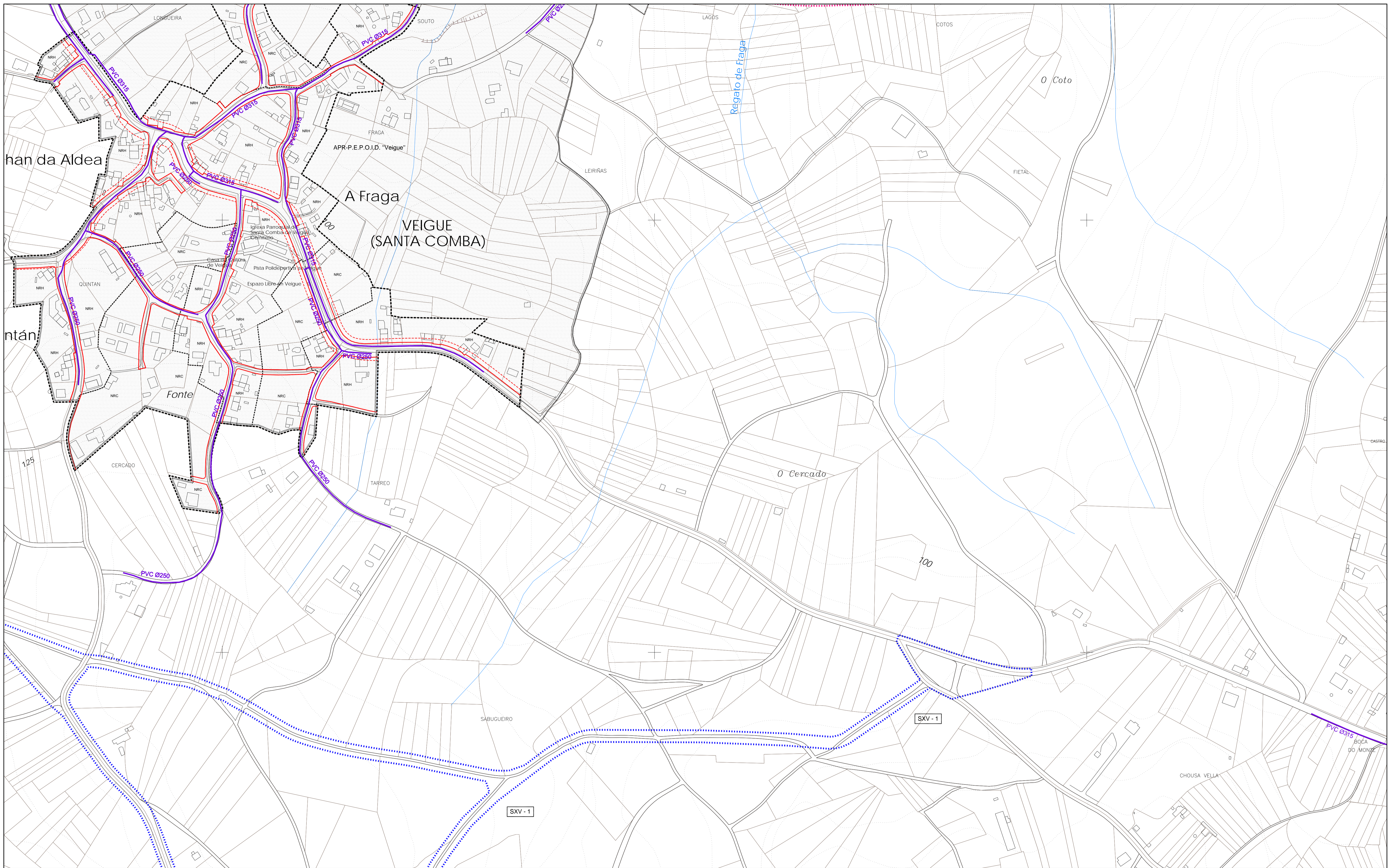
DOCUMENTO DE APROBACIÓN INICIAL

OUTUBRO 2.012

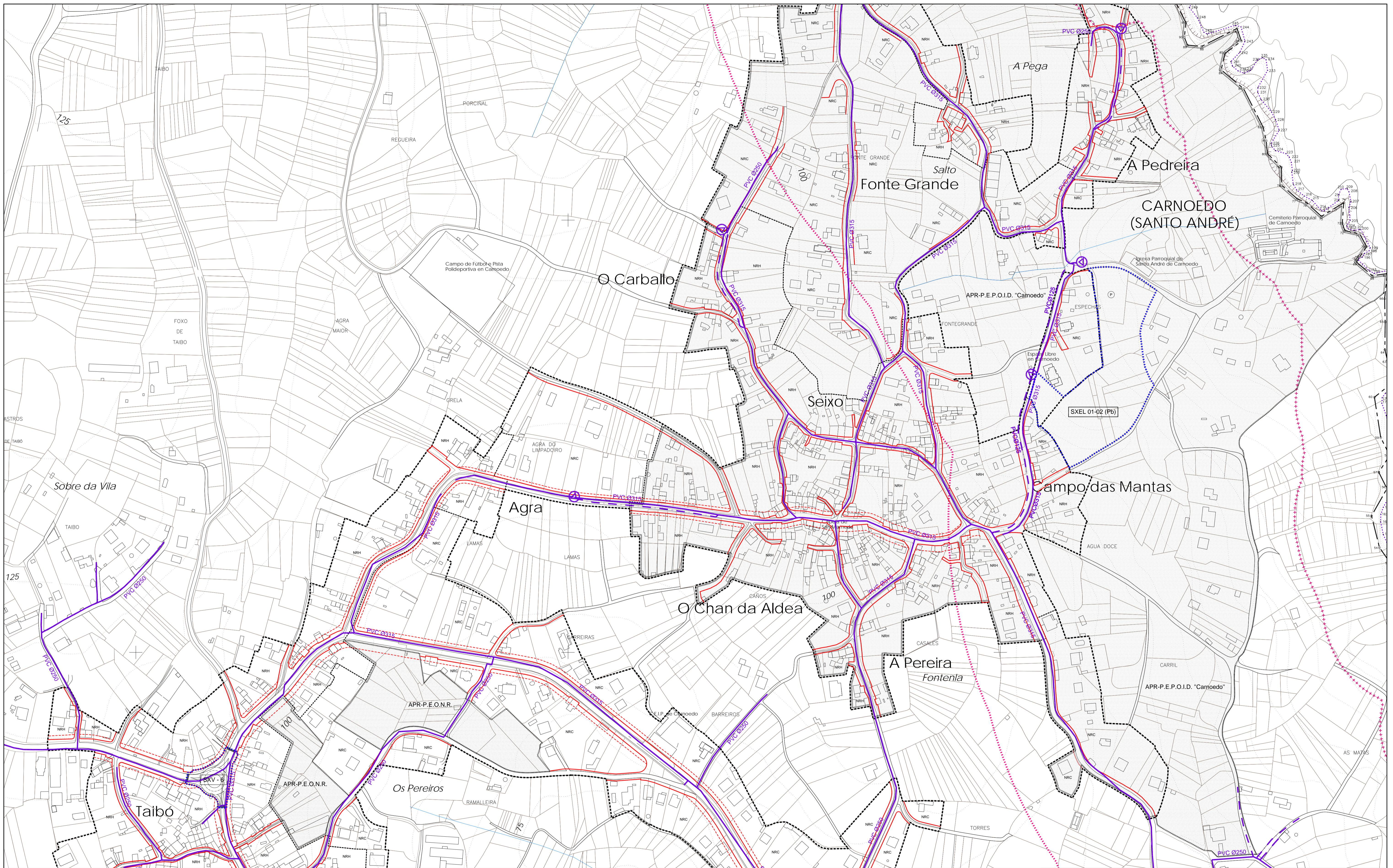
MONTEOLIVA ARQUITECTURA, S.L.P.
ANGELL MONTEOLIVA DIAZ, ARQUITECTO

ORDENACIÓN DA ÁREA URBANA
REDE DE SANEAMENTO

CÓDIGO DE PLANO:
OD-RS-A3
A1: 1/2.000 A3: 1/4.000



<p>DELIMITACIÓN E SIMBOLOXÍA</p> <ul style="list-style-type: none"> — + — LÍMITE MUNICIPAL — SOLO URBANO — DISTRITOS DO SOLO URBANO — SOLO URBANIZABLE — SOLO DE NÚCLEO RURAL — ALIÑACIÓN 	<p>DESLINDE DO D.P.M.T.</p> <ul style="list-style-type: none"> +++++ SERVIDUME PROTECCIÓN DE COSTAS ----- ZONA DE INFLUENCIA ----- D.P.M.T. ----- LIÑA DE RIBEIRA 	<p>REDE DE SANEAMENTO</p> <ul style="list-style-type: none"> — REDE DE SANEAMENTO POR GRAVIDADE — REDE DE SANEAMENTO POR IMPULSIÓN ⊕ BOMBEO ⊕ E.D.A.R. (Estación depuradora de augas residuais) PVC POLICLORURO DE VINILO PE POLIETILENO ⊕ DIÁMETRO EN MM. 	<p>REDE PROPOSTA</p> <ul style="list-style-type: none"> ● PUNTO DE CONEXIÓN COA INFRAESTRUTURA EXISTENTE 	<div style="display: flex; justify-content: space-between;"> <div data-bbox="2196 1820 2389 2079"> <p>PLAN XERAL DE ORDENACIÓN MUNICIPAL</p> <p>DOCUMENTO DE APROBACIÓN INICIAL</p> <p>OUTUBRO 2.012</p> <p>MONTEOLIVA ARQUITECTURA, S.L.P.</p> <p>ANGELL MONTEOLIVA DIAZ, ARQUITECTO</p> </div> <div data-bbox="2389 1820 2932 2079" style="text-align: center;"> <p>SADA</p> <p>ORDENACIÓN DA ÁREA URBANA</p> <p>REDE DE SANEAMENTO</p> <p>CÓDIGO DE PLANO: OD-RS-B2</p> <p>A1: 1/2.000 A3: 1/4.000</p> </div> <div data-bbox="2804 1820 2932 1911"> </div> </div>
--	--	--	---	---



DELIMITACIÓN E SIMBOLOXÍA

- + — LÍMITE MUNICIPAL
- SOLO URBANO
- DISTRICTOS DO SOLO URBANO
- SOLO URBANIZABLE
- SOLO DE NÚCLEO RURAL
- ALIÑACIÓN

DESLINDE DO D.P.M.T.

- +++++ SERVIDUME PROTECCIÓN DE COSTAS
- ZONA DE INFLUENCIA
- D.P.M.T.
- LIÑA DE RIBEIRA

REDE DE SANEAMENTO

- REDE DE SANEAMENTO POR GRAVIDADE
- REDE DE SANEAMENTO POR IMPULSIÓN
- ⊕ BOMBEO
- ⊕ E.D.A.R. (Estación depuradora de augas residuais)
- PVC POLICLORURO DE VINILO
- PE POLIETILENO
- ⊕ DIÁMETRO EN mm.
- ⋯ REDE PROPOSTA
- PUNTO DE CONEXIÓN COA INFRAESTRUTURA EXISTENTE

A1	A2	A3
B1	B2	B3
C1	C2	C3
D1	D2	D3
E1	E2	E3
F1	F2	F3
G1	G2	G3
H1	H2	H3
I1	I2	I3

PLAN XERAL DE ORDENACIÓN MUNICIPAL

SADA



DOCUMENTO DE APROBACIÓN INICIAL

OUTUBRO 2.012



ORDENACIÓN DA ÁREA URBANA

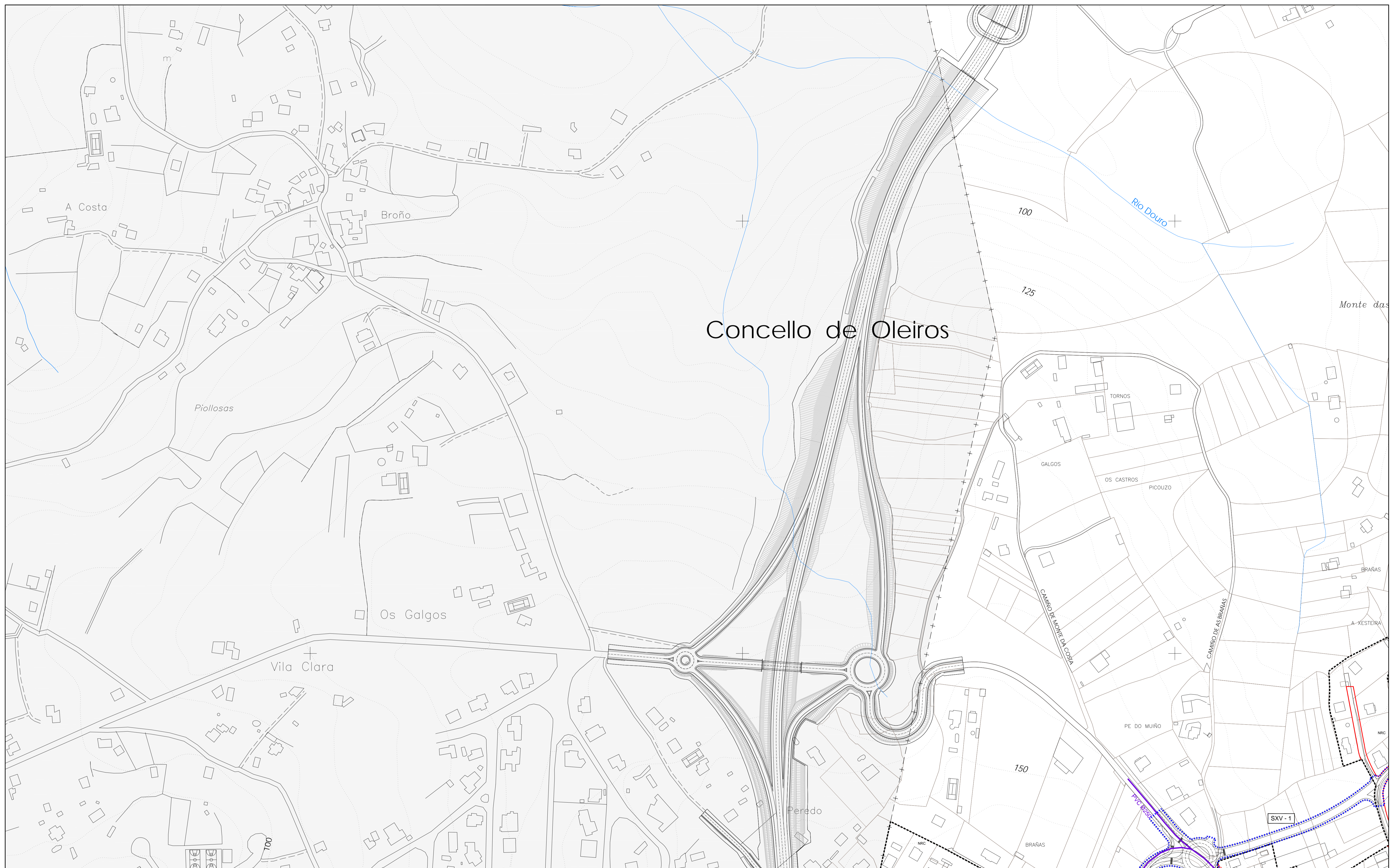
CÓDIGO DE PLANO:

REDE DE SANEAMENTO

OD-RS-B3

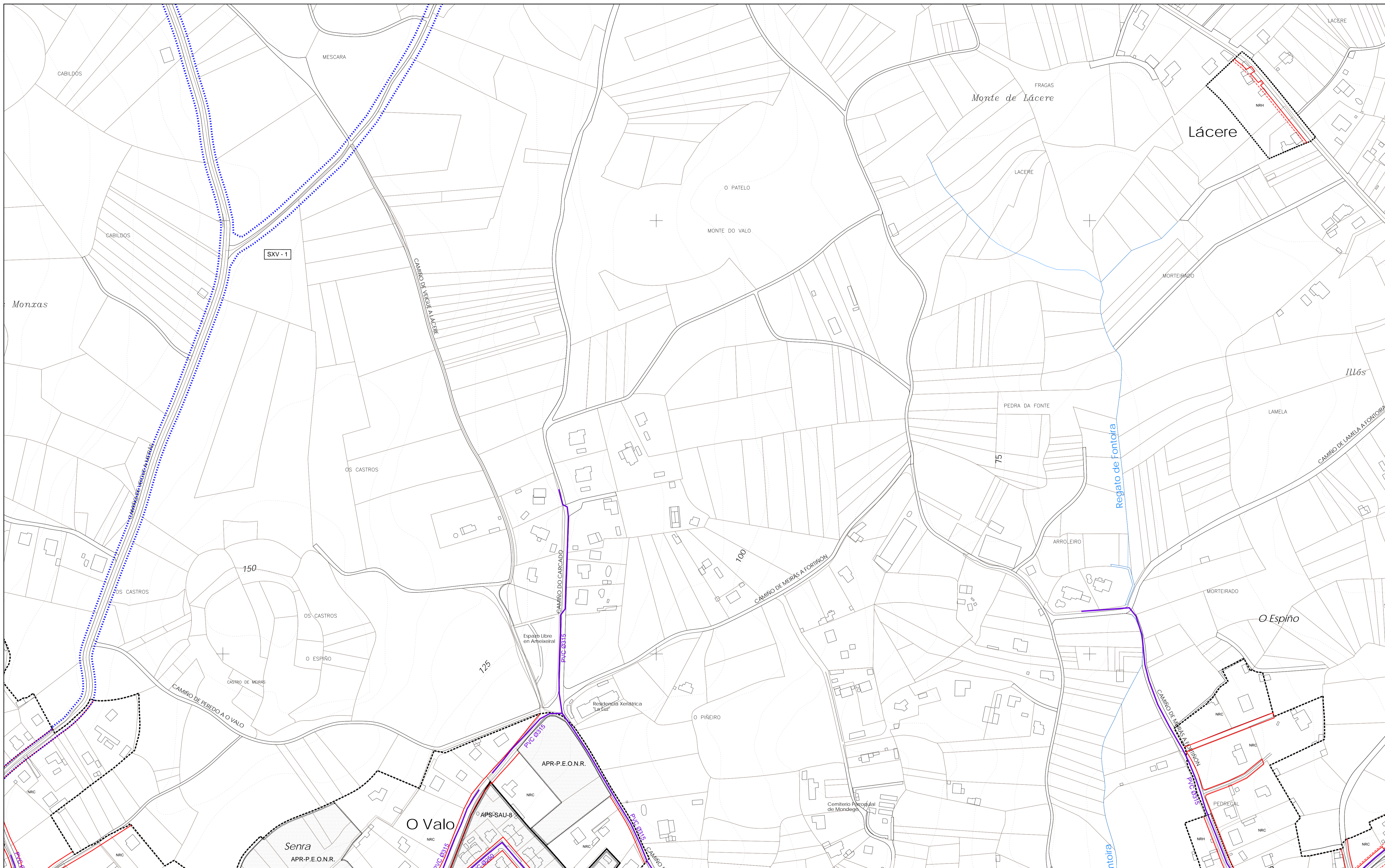
ANGELL MONTOLIVA DIAZ, ARQUITECTO

A1: 1/2.000 A3: 1/4.000



Concello de Oleiros

<p>DELIMITACIONES E SIMBOLOXÍA</p> <ul style="list-style-type: none"> ---+--- LÍMITE MUNICIPAL ———— SOLO URBANO ----- DISTRITOS DO SOLO URBANO SOLO URBANIZABLE ----- SOLO DE NÚCLEO RURAL — ALIÑACIÓN 	<p>DESLINDE DO D.P.M.T.</p> <ul style="list-style-type: none"> +++++ SERVIDUME PROTECCIÓN DE COSTAS ZONA DE INFLUENCIA --- D.P.M.T. LIÑA DE RIBEIRA 	<p>REDE DE SANEAMENTO</p> <ul style="list-style-type: none"> — REDE DE SANEAMENTO POR GRAVIDADE — REDE DE SANEAMENTO POR IMPULSIÓN ⊙ BOMBEO ⊙ E.D.A.R. (Estación depuradora de augas residuais) PVC POLICLORURO DE VINILO PE POLIETILENO ⊙ DIÁMETRO EN mm. REDE PROPOSTA ● PUNTO DE CONEXIÓN COA INFRAESTRUTURA EXISTENTE 	<table border="1" style="font-size: 8px;"> <tr><td>A1</td><td>A2</td><td>A3</td></tr> <tr><td>B1</td><td>B2</td><td>B3</td></tr> <tr style="border: 2px solid red;"><td>C1</td><td>C2</td><td>C3</td><td>C4</td></tr> <tr><td>D1</td><td>D2</td><td>D3</td><td>D4</td></tr> <tr><td>E1</td><td>E2</td><td>E3</td><td>E4</td></tr> <tr><td>F1</td><td>F2</td><td>F3</td></tr> <tr><td>G1</td><td>G2</td><td>G3</td></tr> <tr><td>H1</td><td>H2</td><td></td></tr> <tr><td>I1</td><td>I2</td><td></td></tr> </table>	A1	A2	A3	B1	B2	B3	C1	C2	C3	C4	D1	D2	D3	D4	E1	E2	E3	E4	F1	F2	F3	G1	G2	G3	H1	H2		I1	I2		<p style="text-align: center;">PLAN XERAL DE ORDENACIÓN MUNICIPAL</p> <h2 style="text-align: center;">SADA</h2> <p style="text-align: center;">DOCUMENTO DE APROBACIÓN INICIAL OCTUBRO 2.012</p> <p style="text-align: center;">ORDENACIÓN DA ÁREA URBANA</p> <p style="text-align: center;">REDE DE SANEAMENTO</p> <p style="text-align: center;">CÓDIGO DE PLANO: OD-RS-C1</p> <p style="text-align: center;">A1: 1/2.000 A3: 1/4.000</p> <div style="display: flex; justify-content: space-between; font-size: 8px;"> <div> <p>MONTEOLIVA ARQUITECTURA, S.L.P.</p> <p>ÁNGEL L. MONTEOLIVA DÍAZ, ARQUITECTO</p> </div> <div style="text-align: right;"> </div> </div>
A1	A2	A3																																
B1	B2	B3																																
C1	C2	C3	C4																															
D1	D2	D3	D4																															
E1	E2	E3	E4																															
F1	F2	F3																																
G1	G2	G3																																
H1	H2																																	
I1	I2																																	



DELIMITACIÓN E SIMBOLOXÍA

— + —	LÍMITE MUNICIPAL
—	SOLO URBANO
—	DISTRITOS DO SOLO URBANO
—	SOLO URBANIZABLE
—	SOLO DE NÚCLEO RURAL
—	ALIANCIÓN

DESLINDE DO D.P.M.T.

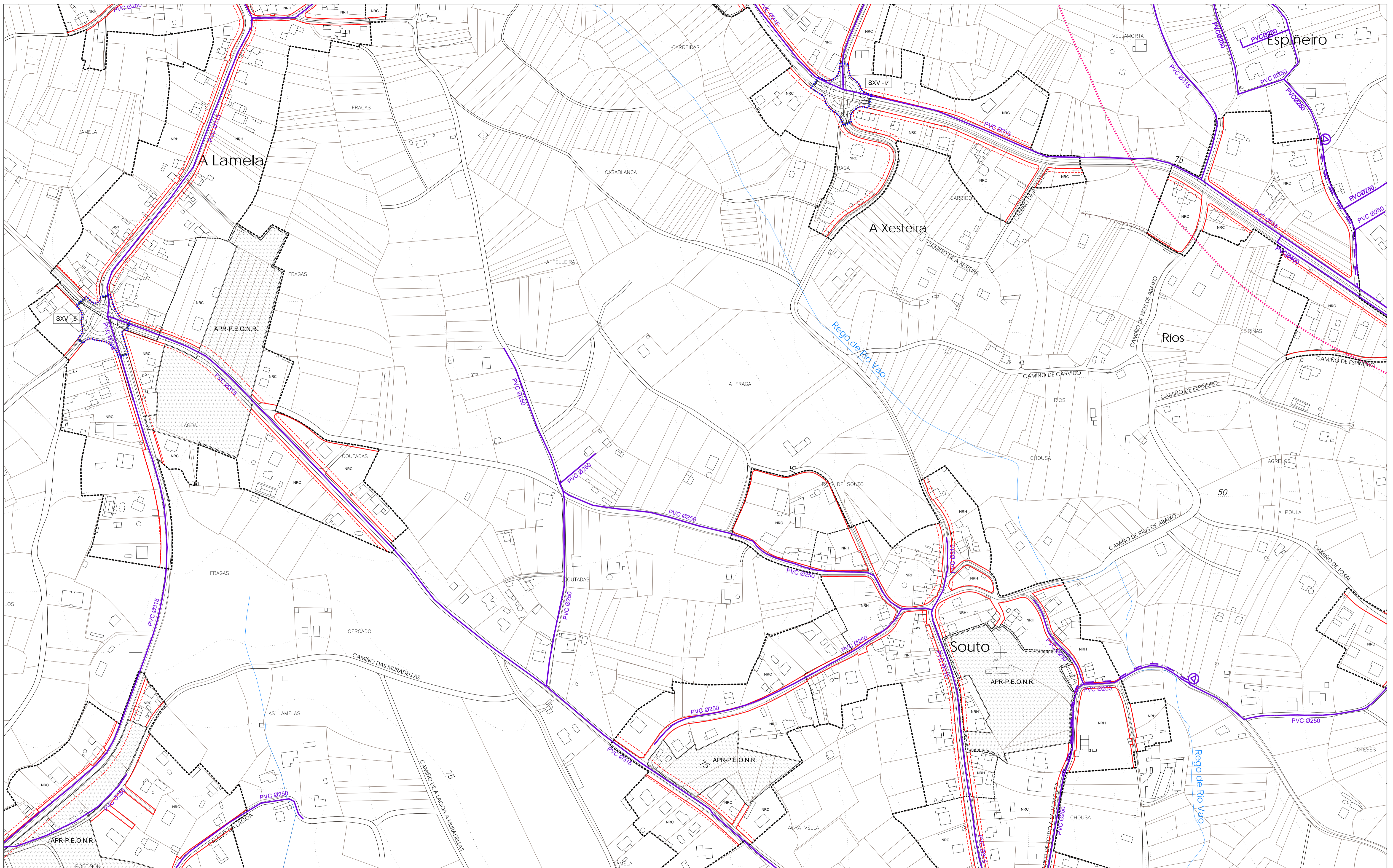
+++++	SERVIDUME PROTECCIÓN DE COSTAS
-----	ZONA DE INFLUENCIA
---	D.P.M.T.
-----	LIÑA DE RIBEIRA

REDE DE SANEAMENTO

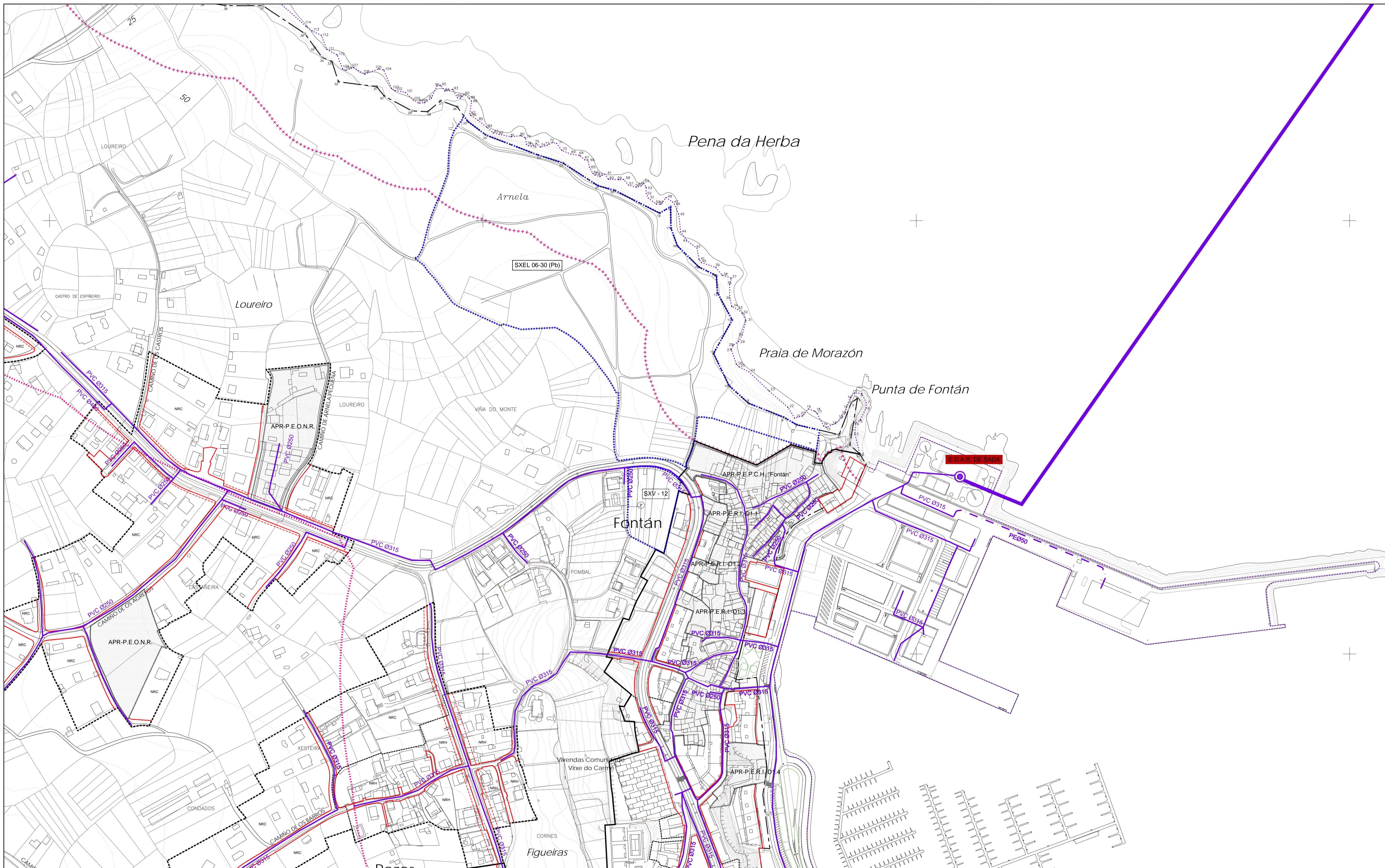
—	REDE DE SANEAMENTO POR GRAVIDADE
—	REDE DE SANEAMENTO POR IMPULSIÓN
⊕	BOMBEO
⊙	E.D.A.R. (Estación depuradora de augas residuais)
PVC	POLICLORURO DE VINILO
PE	POLIETILENO
⊙	DIÁMETRO EN mm.

A1	A2	A3
B1	B2	B3
C1	C2	C3
D1	D2	D3
E1	E2	E3
F1	F2	F3
G1	G2	G3
H1	H2	H3
I1	I2	I3

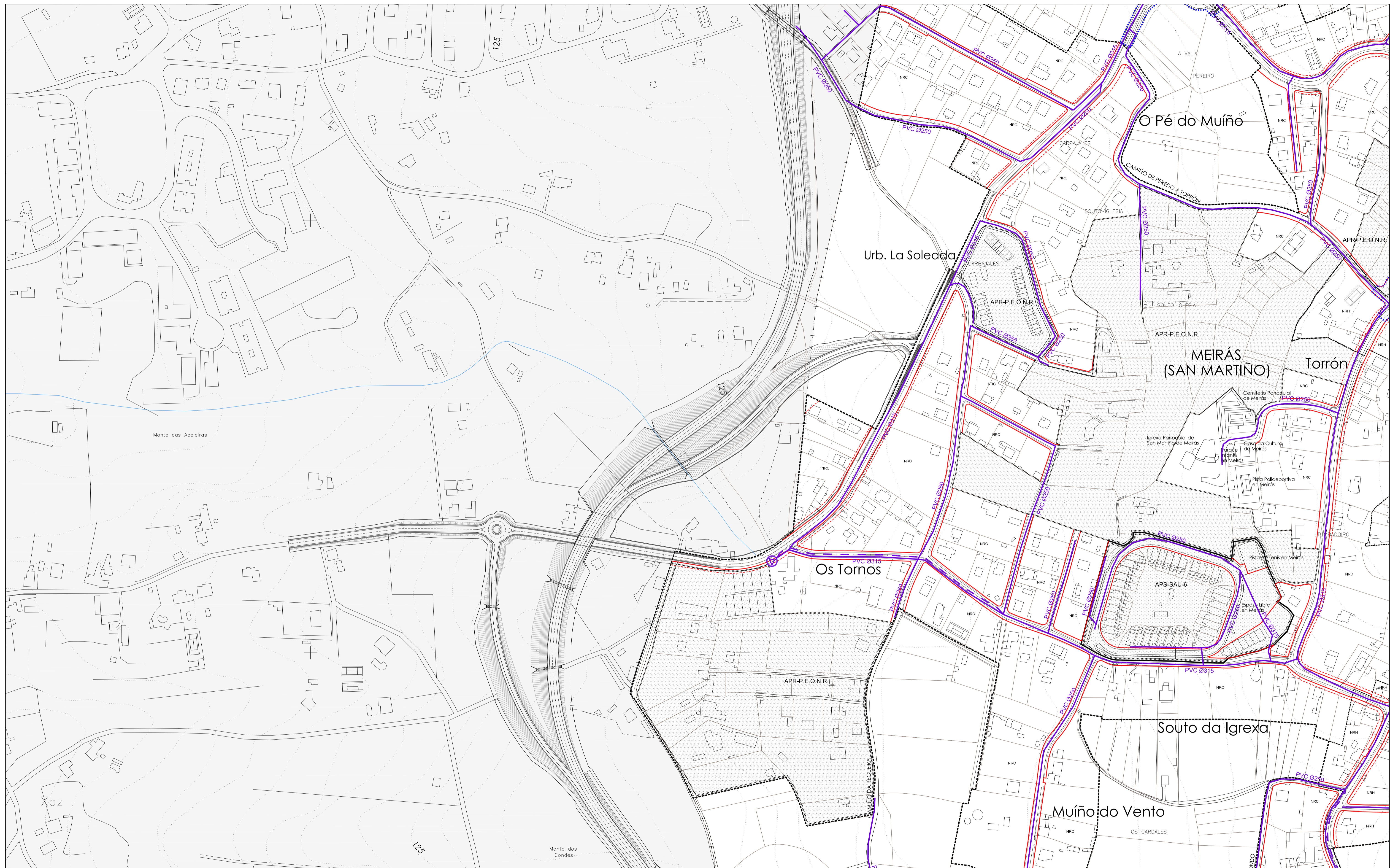
PLAN XERAL DE ORDENACIÓN MUNICIPAL 	<h1>SADA</h1>	
ORDENACIÓN DA ÁREA URBANA	REDE DE SANEAMENTO	CÓDIGO DE PLANO: OD-RS-C2
<small>ANGELL MONTEOLIVA DÍAZ, ARQUITECTO</small>		<small>A1: 1/2.000 A3: 1/4.000</small>



<p>DELIMITACIÓN E SIMBOLOXÍA</p> <ul style="list-style-type: none"> ---+--- LÍMITE MUNICIPAL — SOLO URBANO --- DISTRITOS DO SOLO URBANO --- SOLO URBANIZABLE --- SOLO DE NÚCLEO RURAL — ALIÑACIÓN 	<p>DESLINDE DO D.P.M.T.</p> <ul style="list-style-type: none"> +++++ SERVIDUME PROTECCIÓN DE COSTAS ----- ZONA DE INFLUENCIA --- D.P.M.T. --- LIÑA DE RIBEIRA 	<p>REDE DE SANEAMENTO</p> <ul style="list-style-type: none"> — REDE DE SANEAMENTO POR GRAVIDADE — REDE DE SANEAMENTO POR IMPULSIÓN ⊕ BOMBEO ⊙ E.D.A.R. (Estación depuradora de augas residuais) PVC POLICLORURO DE VINILO PE POLIETILENO ⊘ DIÁMETRO EN mm. ⋯ REDE PROPOSTA ● PUNTO DE CONEXIÓN COA INFRAESTRUTURA EXISTENTE 		<p>PLAN XERAL DE ORDENACIÓN MUNICIPAL</p> <p>SADA</p> <p>DOCUMENTO DE APROBACIÓN INICIAL OCTUBRO 2.012</p> <p>ORDENACIÓN DA ÁREA URBANA</p> <p>REDE DE SANEAMENTO</p> <p>CÓDIGO DE PLANO: OD-RS-C3</p> <p>A1: 1/2.000 A3: 1/4.000</p> <p>MONTEOLIVA ARQUITECTURA, S.L.P. ANGELL MONTEOLIVA DIAZ, ARQUITECTO</p>
--	--	---	--	---



<p>DELIMITACIÓN E SIMBOLOXÍA</p> <ul style="list-style-type: none"> ---+--- LÍMITE MUNICIPAL — SOLO URBANO --- DISTritos DO SOLO URBANO --- SOLO URBANIZABLE --- SOLO DE NÚCLEO RURAL — ALIÑACIÓN 	<p>DESLINDE DO D.P.M.T.</p> <ul style="list-style-type: none"> +++++ SERVIDUME PROTECCIÓN DE COSTAS ----- ZONA DE INFLUENCIA --- D.P.M.T. --- CAMIÑO DE RIBEIRA --- LIÑA DE RIBEIRA 	<p>REDE DE SANEAMENTO</p> <ul style="list-style-type: none"> — REDE DE SANEAMENTO POR GRAVIDADE — REDE DE SANEAMENTO POR IMPULSIÓN ⊕ BOMBEO ⊙ E.D.A.R. (Estación depuradora de augas residuais) PVC POLICLORURO DE VINILO PE POLIETILENO ⊘ DIÁMETRO EN mm. ⋯ REDE PROPOSTA ● PUNTO DE CONEXIÓN COA INFRAESTRUTURA EXISTENTE 	<table border="1"> <tr><td>A1</td><td>A2</td><td>A3</td></tr> <tr><td>C1</td><td>C2</td><td>C3</td></tr> <tr><td>D1</td><td>D2</td><td>D3</td></tr> <tr><td>E1</td><td>E2</td><td>E3</td></tr> <tr><td>F1</td><td>F2</td><td>F3</td></tr> <tr><td>G1</td><td>G2</td><td>G3</td></tr> <tr><td>H1</td><td>H2</td><td>H3</td></tr> <tr><td>I1</td><td>I2</td><td>I3</td></tr> </table>	A1	A2	A3	C1	C2	C3	D1	D2	D3	E1	E2	E3	F1	F2	F3	G1	G2	G3	H1	H2	H3	I1	I2	I3	<p>PLAN XERAL DE ORDENACIÓN MUNICIPAL</p> <p>SADA</p> <p>DOCUMENTO DE APROBACIÓN INICIAL OCTUBRO 2.012</p> <p>ORDENACIÓN DA ÁREA URBANA</p> <p>REDE DE SANEAMENTO</p> <p>CÓDIGO DE PLANO: OD-RS-C4</p> <p>A1: 1/2.000 A3: 1/4.000</p>
A1	A2	A3																										
C1	C2	C3																										
D1	D2	D3																										
E1	E2	E3																										
F1	F2	F3																										
G1	G2	G3																										
H1	H2	H3																										
I1	I2	I3																										



DELIMITACIÓN E SIMBOLOXÍA

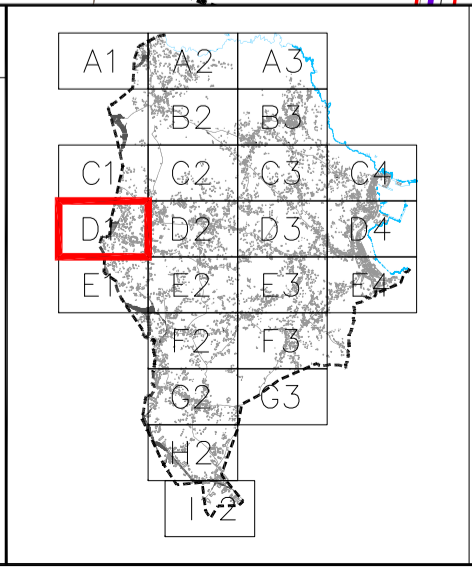
- - - - - LÍMITE MUNICIPAL
- SOLO URBANO
- DISTRICTOS DO SOLO URBANO
- SOLO URBANIZABLE
- SOLO DE NÚCLEO RURAL
- ALIRACIÓN

DESLINDE DO D.P.M.T.

- +++++ SERVIZO PROTECCIÓN DE COSTAS
- ZONA DE INFLUENCIA
- D.P.M.T.
- LIÑA DE RIBEIRA

REDE DE SANEAMENTO

- REDE DE SANEAMENTO POR GRAVIDADE
- REDE DE SANEAMENTO POR IMPULSIÓN
- ⊕ BOMBEO
- ⊙ E.D.A.R. (Estación depuradora de augas residuais)
- PVC POLICLORURO DE VINILO
- PE POLIETILENO
- Ø DIÁMETRO EN mm.
- REDE PROPOSTA
- PUNTO DE CONEXIÓN COA INFRAESTRUTURA EXISTENTE



PLAN XERAL DE ORDENACIÓN MUNICIPAL

SADA

DOCUMENTO DE APROBACIÓN INICIAL OCTUBRO 2.012

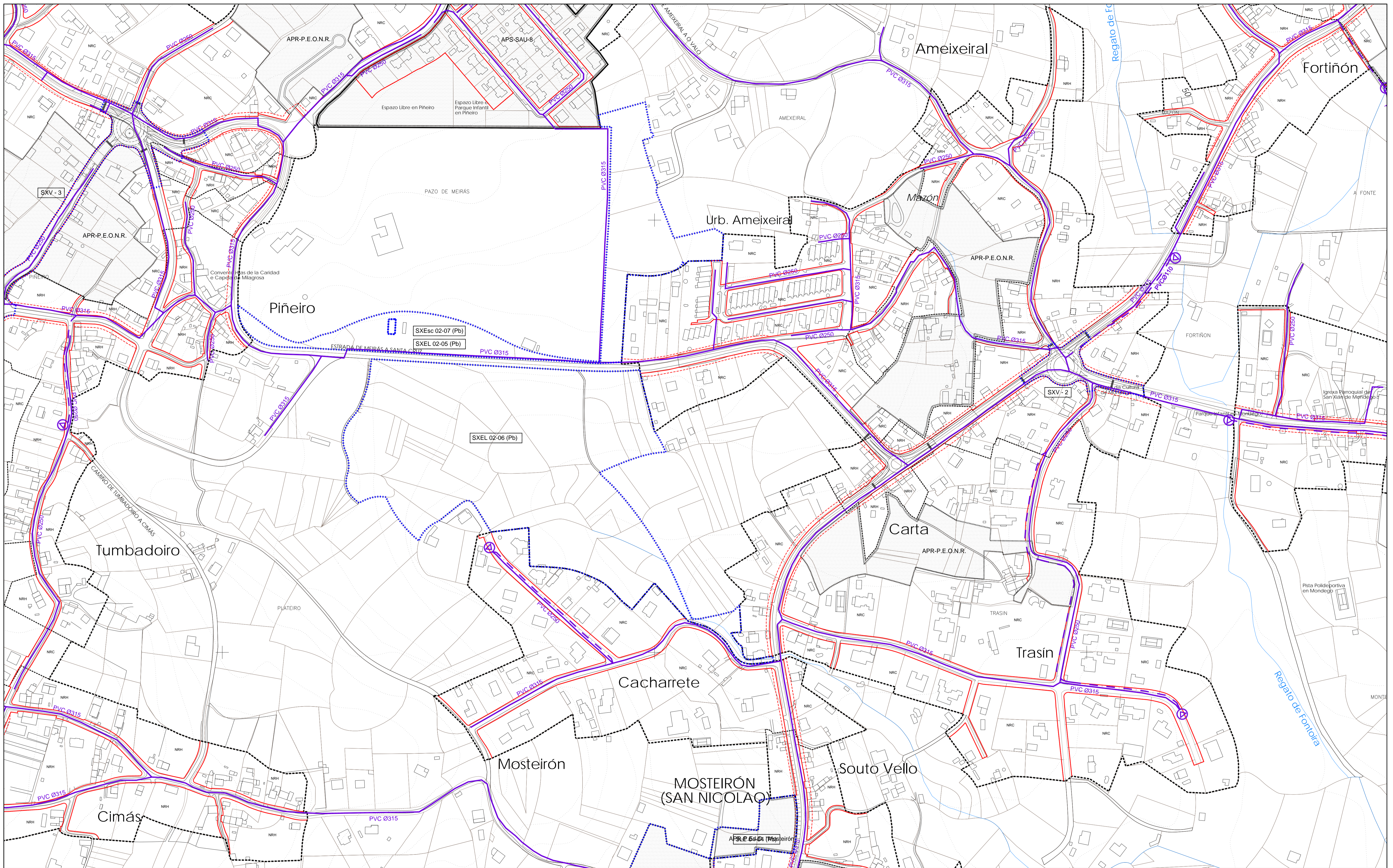
ORDENACIÓN DA ÁREA URBANA

REDE DE SANEAMENTO

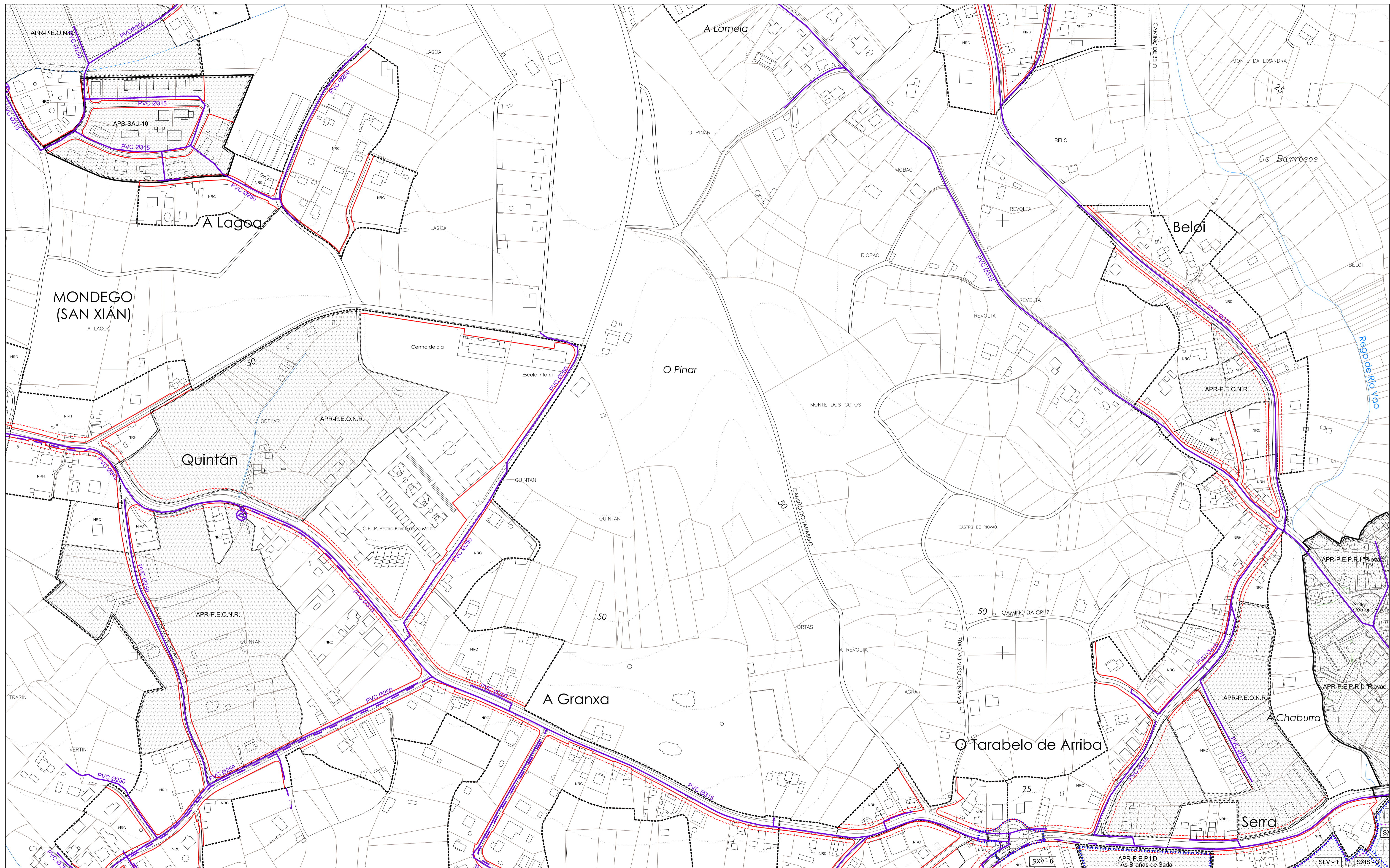
CÓDIGO DE PLANO: **OD-RS-D1**

A1: 1/2.000 A3: 1/4.000

MONTEOLIVA ARQUITECTURA, S.L.P.
ANGEL L. MONTEOLIVA DÍAZ, ARQUITECTO



<p>DELIMITACIÓN E SIMBOLOXÍA</p> <ul style="list-style-type: none"> ---+--- LÍMITE MUNICIPAL — SOLO URBANO --- DISTRITOS DO SOLO URBANO --- SOLO URBANIZABLE --- SOLO DE NÚCLEO RURAL — ALIÑACIÓN 	<p>DESLINDE DO D.P.M.T.</p> <ul style="list-style-type: none"> +++++ SERVIDUME PROTECCIÓN DE COSTAS ----- ZONA DE INFLUENCIA --- D.P.M.T. --- LIÑA DE RIBEIRA 	<p>REDE DE SANEAMENTO</p> <ul style="list-style-type: none"> — REDE DE SANEAMENTO POR GRAVIDADE — REDE DE SANEAMENTO POR IMPULSIÓN ⊕ BOMBEO ⊕ E.D.A.R. (Estación depuradora de augas residuais) PVC POLICLORURO DE VINILO PE POLIETILENO ⊕ DIÁMETRO EN mm. ⋯ REDE PROPOSTA ● PUNTO DE CONEXIÓN COA INFRAESTRUTURA EXISTENTE 	<table border="1"> <tr><td>A1</td><td>A2</td><td>A3</td></tr> <tr><td>B1</td><td>B2</td><td>B3</td></tr> <tr><td>C1</td><td>C2</td><td>C3</td><td>C4</td></tr> <tr><td>D1</td><td>D2</td><td>D3</td><td>D4</td></tr> <tr><td>E1</td><td>E2</td><td>E3</td><td>E4</td></tr> <tr><td>F1</td><td>F2</td><td>F3</td><td>F4</td></tr> <tr><td>G1</td><td>G2</td><td>G3</td><td>G4</td></tr> <tr><td>H1</td><td>H2</td><td>H3</td><td>H4</td></tr> <tr><td>I1</td><td>I2</td><td>I3</td><td>I4</td></tr> </table>	A1	A2	A3	B1	B2	B3	C1	C2	C3	C4	D1	D2	D3	D4	E1	E2	E3	E4	F1	F2	F3	F4	G1	G2	G3	G4	H1	H2	H3	H4	I1	I2	I3	I4	<p>PLAN XERAL DE ORDENACIÓN MUNICIPAL</p> <p>SADA</p> <p>DOCUMENTO DE APROBACIÓN INICIAL OCTUBRO 2.012</p> <p>ORDENACIÓN DA ÁREA URBANA</p> <p>REDE DE SANEAMENTO</p> <p>CÓDIGO DE PLANO: OD-RS-D2</p> <p>A1: 1/2.000 A3: 1/4.000</p> <p>MONTEOLIVA ARQUITECTURA, S.L.P. ANGELL MONTEOLIVA DIAZ, ARQUITECTO</p>
A1	A2	A3																																				
B1	B2	B3																																				
C1	C2	C3	C4																																			
D1	D2	D3	D4																																			
E1	E2	E3	E4																																			
F1	F2	F3	F4																																			
G1	G2	G3	G4																																			
H1	H2	H3	H4																																			
I1	I2	I3	I4																																			



DELIMITACIÓN E SIMBOLOXÍA

- - - - LÍMITE MUNICIPAL
- SOLO URBANO
- DISTritos DO SOLO URBANO
- SOLO URBANIZABLE
- SOLO DE NÚCLEO RURAL
- ALIACIÓN

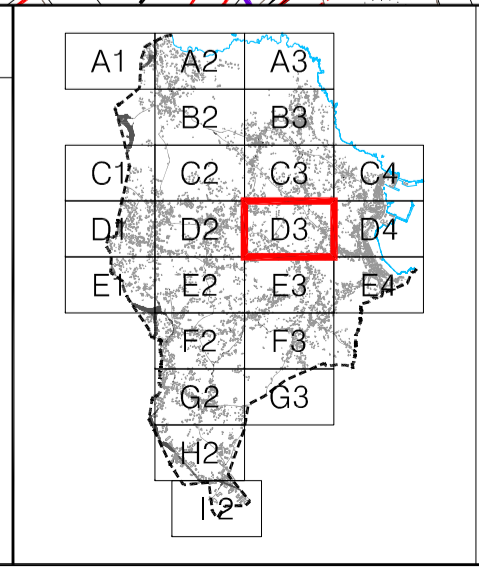
DESLINDE DO D.P.M.T.

- +++++ SERVIZO PROTECCIÓN DE COSTAS
- ZONA DE INFLUENCIA
- D.P.M.T.
- LIÑA DE RIBEIRA

REDE DE SANEAMENTO

- REDE DE SANEAMENTO POR GRAVIDADE
- REDE DE SANEAMENTO POR IMPULSIÓN
- ⊕ BOMBEO
- ⊕ E.D.A.R. (Estación depuradora de augas residuais)
- PVC POLICLORURO DE VINILO
- PE POLIETILENO
- ∅ DIÁMETRO EN mm.

- REDE PROPOSTA
- PUNTO DE CONEXIÓN COA INFRAESTRUTURA EXISTENTE



PLAN XERAL DE ORDENACIÓN MUNICIPAL

SADA

DOCUMENTO DE APROBACIÓN INICIAL **OCTUBRO 2.012**

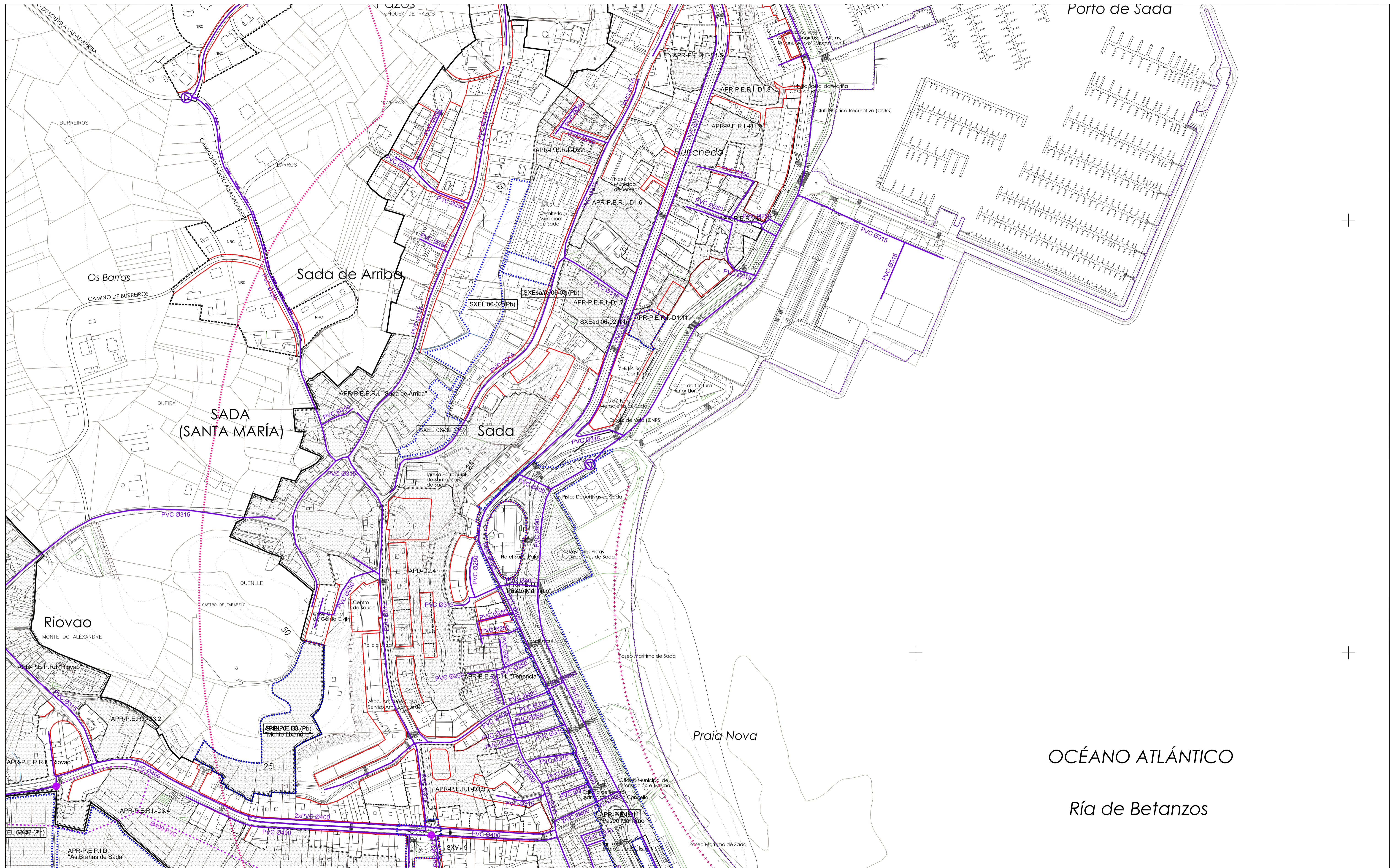
ORDENACIÓN DA ÁREA URBANA

REDE DE SANEAMENTO

CÓDIGO DE PLANO: **OD-RS-D3**

A1: 1/2.000 A3: 1/4.000

ANGEL L. MONTEOLIVA DÍAZ, ARQUITECTO

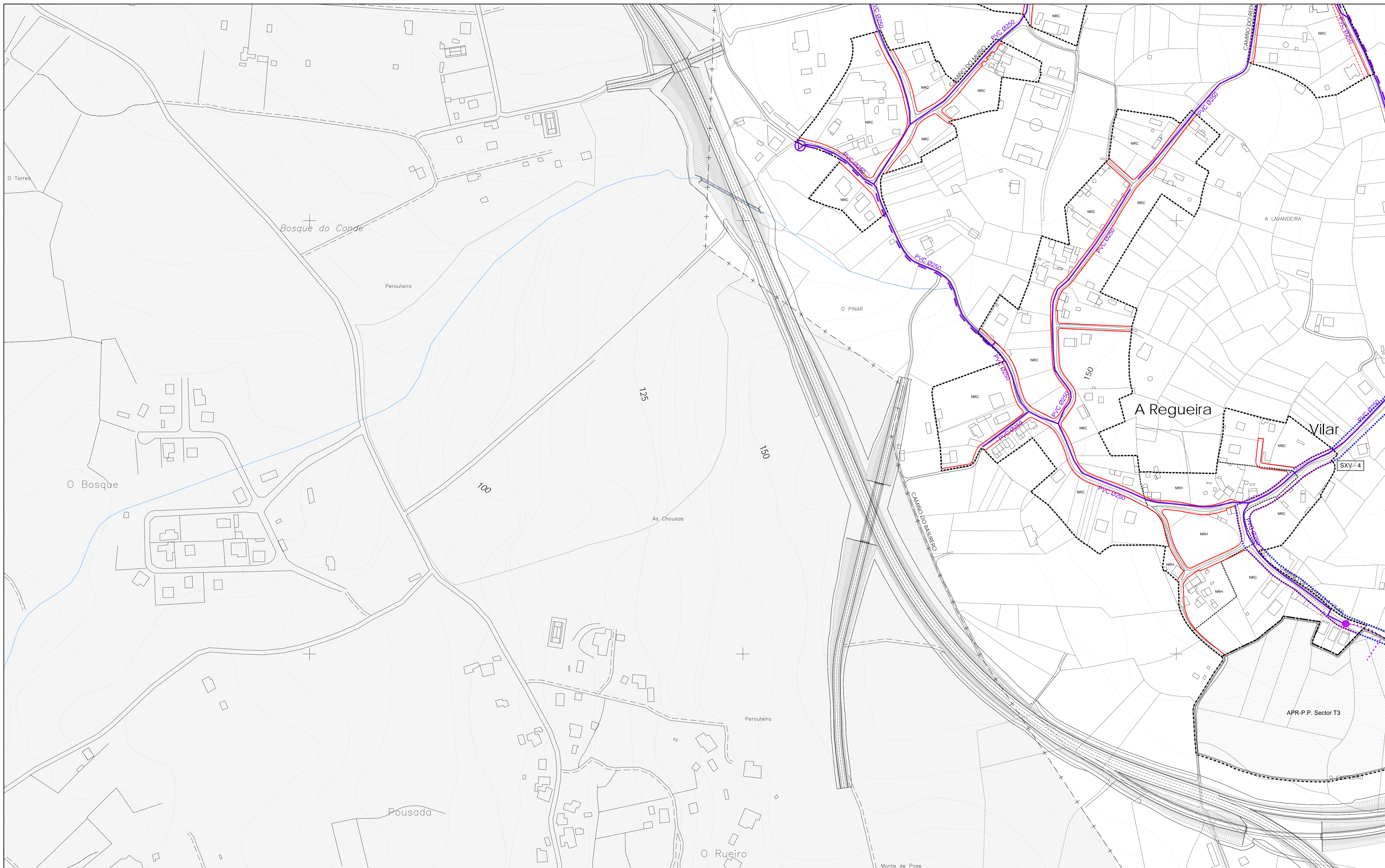


Porto de Sada

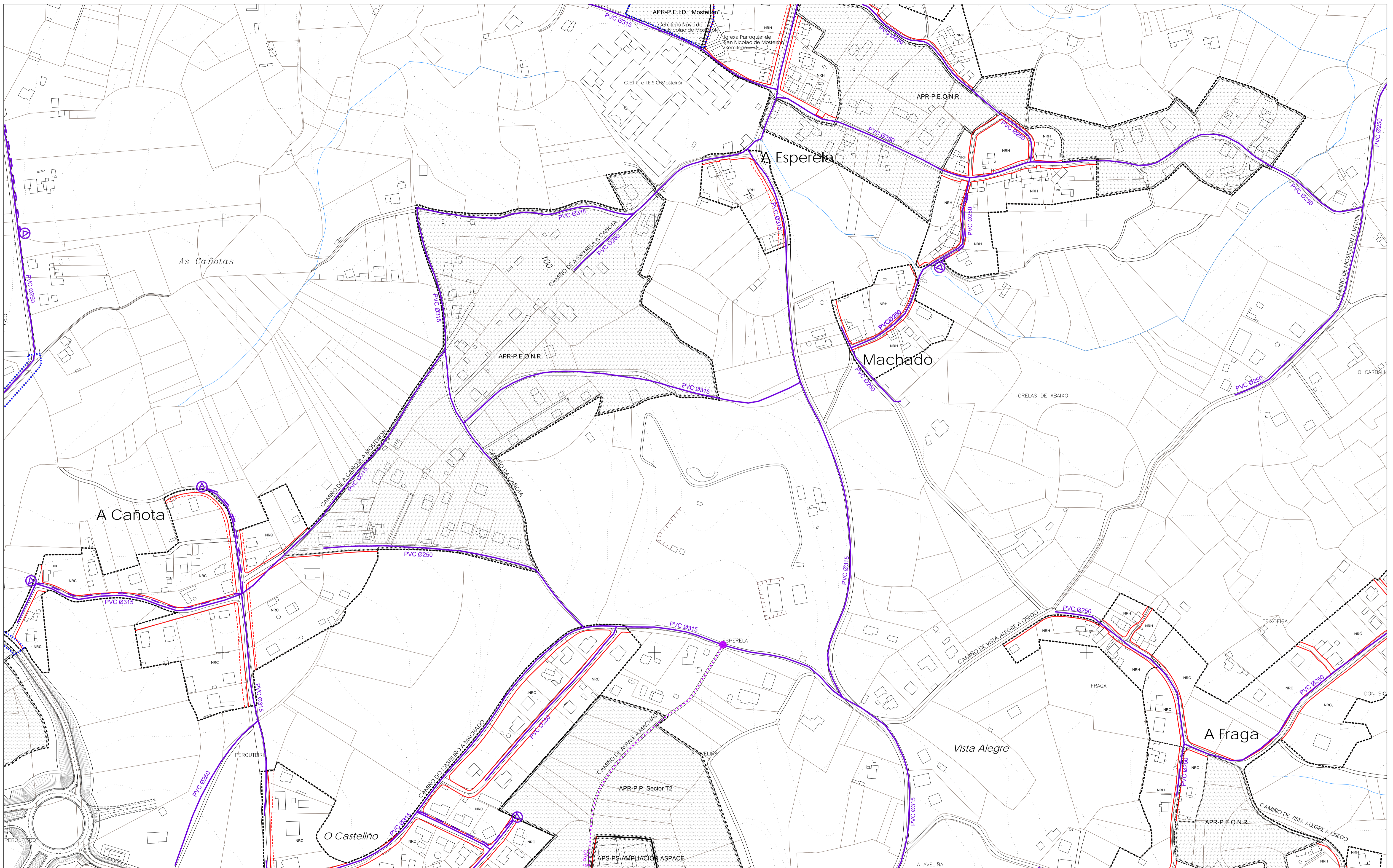
OCÉANO ATLÁNTICO

Ría de Betanzos

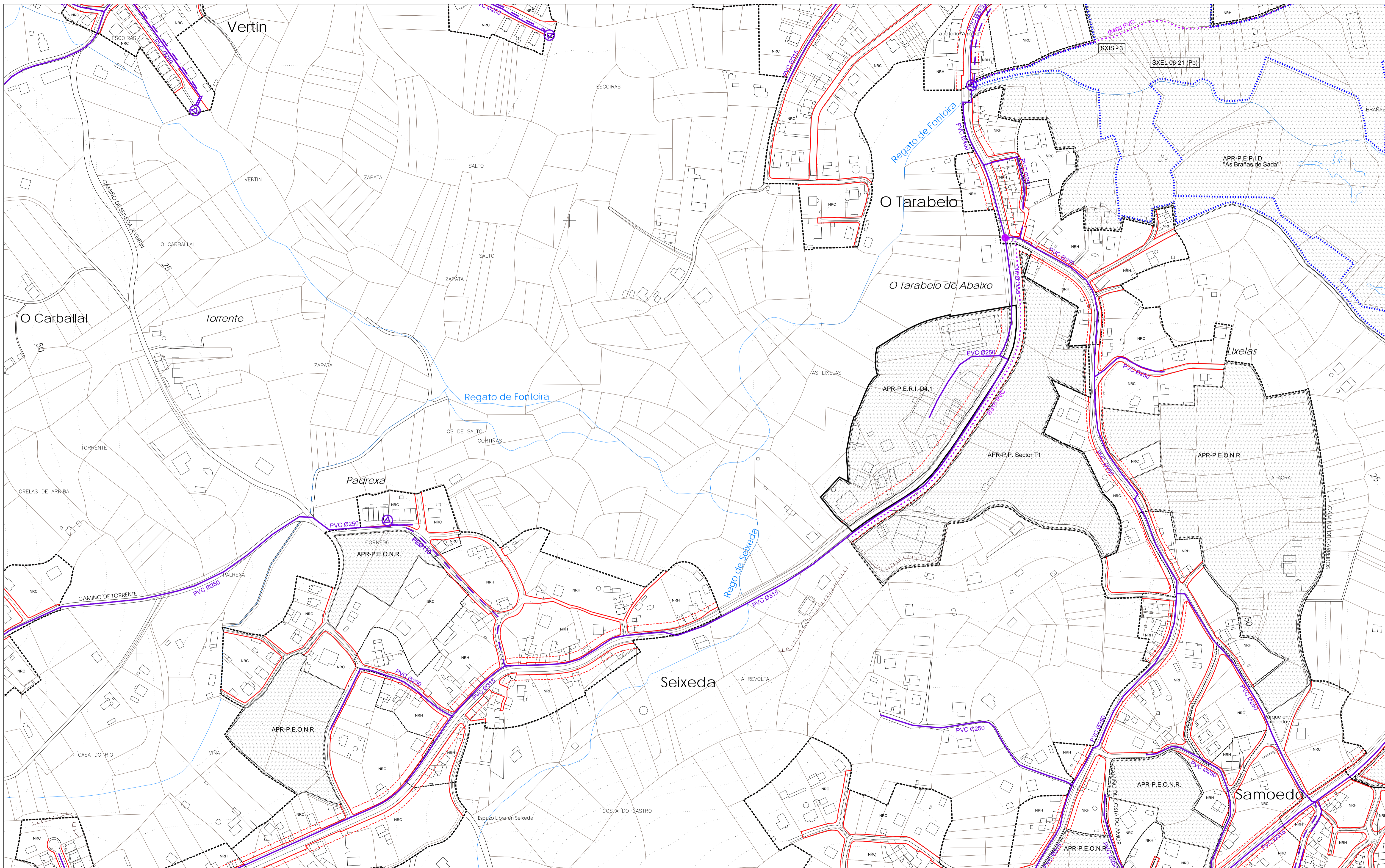
<p>DELIMITACIÓN E SIMBOLOXÍA</p> <ul style="list-style-type: none"> ---+--- LÍMITE MUNICIPAL — SOLO URBANO --- DISTRICTOS DO SOLO URBANO --- SOLO URBANIZABLE --- SOLO DE NÚCLEO RURAL --- ALIACIÓN 	<p>DESLINDE DO D.P.M.T.</p> <ul style="list-style-type: none"> +++++ SERVIZO PROTECCIÓN DE COSTAS ----- ZONA DE INFLUENCIA --- D.P.M.T. LIÑA DE RIBEIRA 	<p>REDE DE SANEAMENTO</p> <ul style="list-style-type: none"> --- REDE DE SANEAMENTO POR GRAVIDADE --- REDE DE SANEAMENTO POR IMPULSIÓN --- REDE PROPOSTA ● PUNTO DE CONEXIÓN COA INFRAESTRUTURA EXISTENTE ⊕ BOMBEO ⊙ E.D.A.R. (Estación depuradora de augas residuais) ⊖ PVC POLICLORURO DE VINILO ⊖ PE POLIETILENO ⊖ Ø DIÁMETRO EN mm. 		<p>PLAN XERAL DE ORDENACIÓN MUNICIPAL</p> <p>SADA</p> <p>DOCUMENTO DE APROBACIÓN INICIAL OCTUBRO 2012</p> <p>ORDENACIÓN DA ÁREA URBANA</p> <p>REDE DE SANEAMENTO</p> <p>CÓDIGO DE PLANO: OD-RS-D4</p> <p>ANGEL L. MONTEOLIVA DÍAZ, ARQUITECTO</p> <p>A1: 1/2.000 A3: 1/4.000</p>
--	--	---	--	--



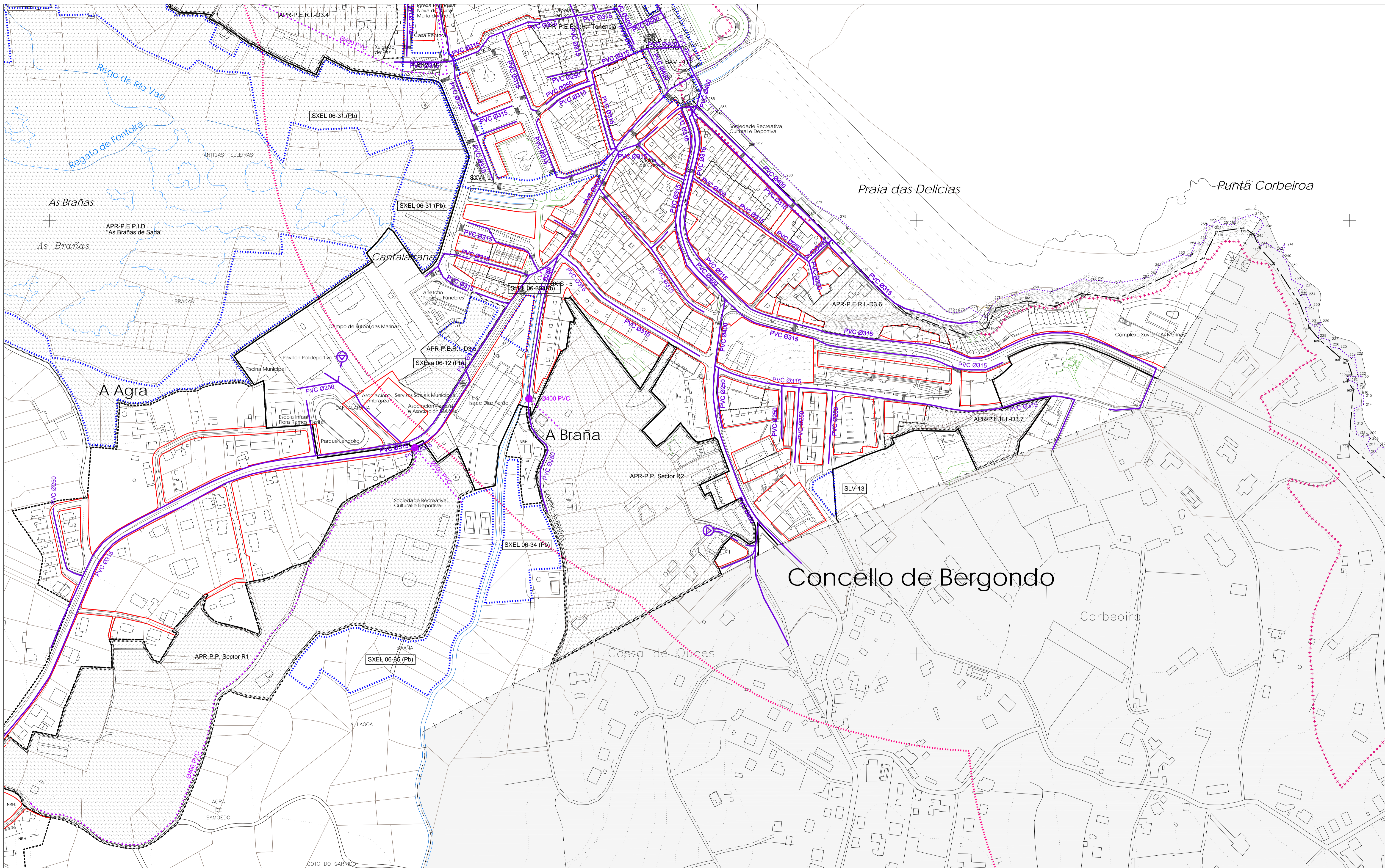
<p>DELIMITACIÓN E SIMBOLOXÍA</p> <ul style="list-style-type: none"> ---+--- LÍMITE MUNICIPAL — SOLO URBANO --- DISTritos DO SOLO URBANO --- SOLO URBANIZABLE --- SOLO DE NÚCLEO RURAL — ALIÑACIÓN 	<p>DESLINDE DO D.P.M.T.</p> <ul style="list-style-type: none"> +++++ SERVIDUME PROTECCIÓN DE COSTAS ----- ZONA DE INFLUENCIA --- D.P.M.T. --- LIÑA DE RIBEIRA 	<p>REDE DE SANEAMENTO</p> <ul style="list-style-type: none"> — REDE DE SANEAMENTO POR GRAVIDADE --- REDE DE SANEAMENTO POR IMPULSIÓN ⊕ BOMBEO ⊕ E.D.A.R. (Estación depuradora de augas residuais) PVC POLICLORURO DE VINILO PE POLIETILENO ⊕ DIÁMETRO EN mm. ● REDE PROPOSTA ● PUNTO DE CONEXIÓN COA INFRAESTRUTURA EXISTENTE 	<table border="1"> <tr><td>A1</td><td>A2</td><td>A3</td></tr> <tr><td>B1</td><td>B2</td><td>B3</td></tr> <tr><td>C1</td><td>C2</td><td>C3</td><td>C4</td></tr> <tr><td>D1</td><td>D2</td><td>D3</td><td>D4</td></tr> <tr><td>E1</td><td>E2</td><td>E3</td><td>E4</td></tr> <tr><td>F1</td><td>F2</td><td>F3</td><td>F4</td></tr> <tr><td>G1</td><td>G2</td><td>G3</td><td>G4</td></tr> <tr><td>H1</td><td>H2</td><td>H3</td><td>H4</td></tr> <tr><td>I1</td><td>I2</td><td>I3</td><td>I4</td></tr> </table>	A1	A2	A3	B1	B2	B3	C1	C2	C3	C4	D1	D2	D3	D4	E1	E2	E3	E4	F1	F2	F3	F4	G1	G2	G3	G4	H1	H2	H3	H4	I1	I2	I3	I4	<p>PLAN XERAL DE ORDENACIÓN MUNICIPAL</p> <p>SADA</p> <p>DOCUMENTO DE APROBACIÓN INICIAL OCTUBRO 2.012</p> <p>ORDENACIÓN DA ÁREA URBANA</p> <p>REDE DE SANEAMENTO</p> <p>CÓDIGO DE PLANO: OD-RS-E1</p> <p>A1: 1/2.000 A3: 1/4.000</p> <p>MONTEOLIVA ARQUITECTURA, S.L.P. ANGELL MONTEOLIVA DIAZ, ARQUITECTO</p>
A1	A2	A3																																				
B1	B2	B3																																				
C1	C2	C3	C4																																			
D1	D2	D3	D4																																			
E1	E2	E3	E4																																			
F1	F2	F3	F4																																			
G1	G2	G3	G4																																			
H1	H2	H3	H4																																			
I1	I2	I3	I4																																			



<p>DELIMITACIÓN E SIMBOLOXÍA</p> <ul style="list-style-type: none"> ---+--- LÍMITE MUNICIPAL — SOLO URBANO --- DISTritos DO SOLO URBANO --- SOLO URBANIZABLE --- SOLO DE NÚCLEO RURAL — ALIÑACIÓN 	<p>DESLINDE DO D.P.M.T.</p> <ul style="list-style-type: none"> +++++ SERVIDUME PROTECCIÓN DE COSTAS ----- ZONA DE INFLUENCIA --- D.P.M.T. --- LIÑA DE RIBEIRA 	<p>REDE DE SANEAMENTO</p> <ul style="list-style-type: none"> — REDE DE SANEAMENTO POR GRAVIDADE — REDE DE SANEAMENTO POR IMPULSIÓN ⊕ BOMBO ⊕ E.D.A.R. (Estación depuradora de augas residuais) PVC POLICLORURO DE VINILO PE POLIETILENO ⊕ DIÁMETRO EN mm. ⋯ REDE PROPOSTA ● PUNTO DE CONEXIÓN COA INFRAESTRUTURA EXISTENTE 	<table border="1"> <tr><td>A1</td><td>A2</td><td>A3</td></tr> <tr><td>C1</td><td>C2</td><td>C3</td></tr> <tr><td>D1</td><td>D2</td><td>D3</td></tr> <tr><td>E1</td><td>E2</td><td>E3</td></tr> <tr><td>F1</td><td>F2</td><td>F3</td></tr> <tr><td>G1</td><td>G2</td><td>G3</td></tr> <tr><td>H1</td><td>H2</td><td>H3</td></tr> <tr><td>I1</td><td>I2</td><td>I3</td></tr> </table>	A1	A2	A3	C1	C2	C3	D1	D2	D3	E1	E2	E3	F1	F2	F3	G1	G2	G3	H1	H2	H3	I1	I2	I3	<p>PLAN XERAL DE ORDENACIÓN MUNICIPAL</p> <p>SADA</p> <p>DOCUMENTO DE APROBACIÓN INICIAL OCTUBRO 2.012</p> <p>ORDENACIÓN DA ÁREA URBANA</p> <p>REDE DE SANEAMENTO</p> <p>CÓDIGO DE PLANO: OD-RS-E2</p> <p>A1: 1/2.000 A3: 1/4.000</p> <p>MONTEOLIVA ARQUITECTURA, S.L.P. ANGELL MONTEOLIVA DIAZ, ARQUITECTO</p>
A1	A2	A3																										
C1	C2	C3																										
D1	D2	D3																										
E1	E2	E3																										
F1	F2	F3																										
G1	G2	G3																										
H1	H2	H3																										
I1	I2	I3																										

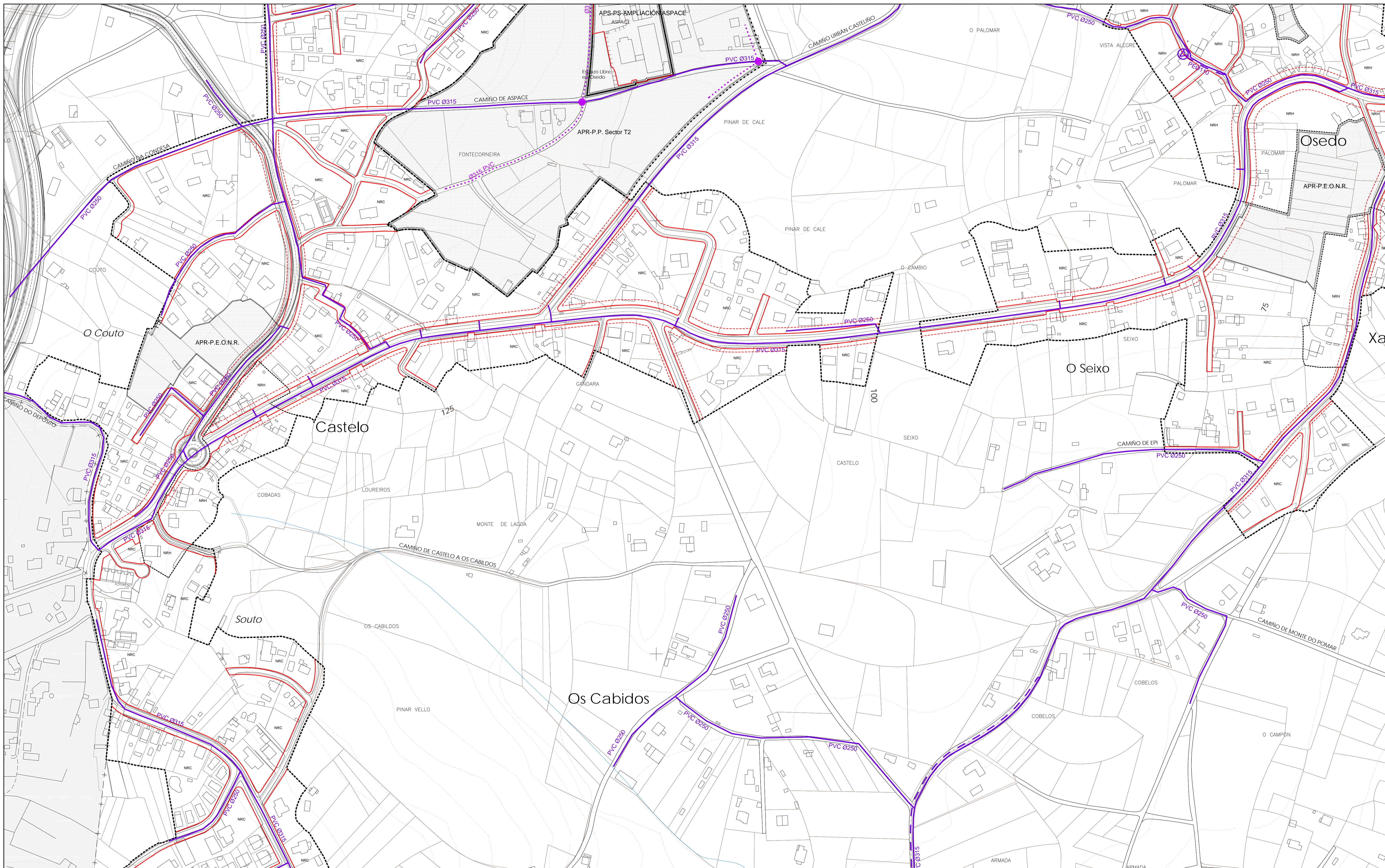


<p>DELIMITACIÓN E SIMBOLOXÍA</p> <ul style="list-style-type: none"> — + — LÍMITE MUNICIPAL — SOLO URBANO — DISTRITOS DO SOLO URBANO — SOLO URBANIZABLE — SOLO DE NÚCLEO RURAL — ALIÑACIÓN 	<p>DESLINDE DO D.P.M.T.</p> <ul style="list-style-type: none"> +++++ SERVIDUME PROTECCIÓN DE COSTAS ----- ZONA DE INFLUENCIA ----- D.P.M.T. ----- LIÑA DE RIBEIRA 	<p>REDE DE SANEAMENTO</p> <ul style="list-style-type: none"> — REDE DE SANEAMENTO POR GRAVIDADE — REDE DE SANEAMENTO POR IMPULSIÓN ⊕ BOMBEO ⊕ E.D.A.R. (Estación depuradora de augas residuais) PVC POLICLORURO DE VINILO PE POLIETILENO ⊕ DIÁMETRO EN mm. 	<p>REDE PROPOSTA</p> <ul style="list-style-type: none"> ● PUNTO DE CONEXIÓN COA INFRAESTRUTURA EXISTENTE 	<div style="display: flex; justify-content: space-between;"> <div data-bbox="2196 1816 2374 2079"> <p>PLAN XERAL DE ORDENACIÓN MUNICIPAL</p> <p>DOCUMENTO DE APROBACIÓN INICIAL</p> <p>OUTUBRO 2.012</p> <p>MONTEOLIVA ARQUITECTURA, S.L.P.</p> <p>ANGELL MONTEOLIVA DIAZ, ARQUITECTO</p> </div> <div data-bbox="2374 1816 2908 2079"> <div style="text-align: center;"> <p>SADA</p> <p>ORDENACIÓN DA ÁREA URBANA</p> <p>REDE DE SANEAMENTO</p> </div> <div style="text-align: right;"> <p>CÓDIGO DE PLANO:</p> <p>OD-RS-E3</p> <p>A1: 1/2.000 A3: 1/4.000</p> </div> </div> </div>
--	--	--	--	--

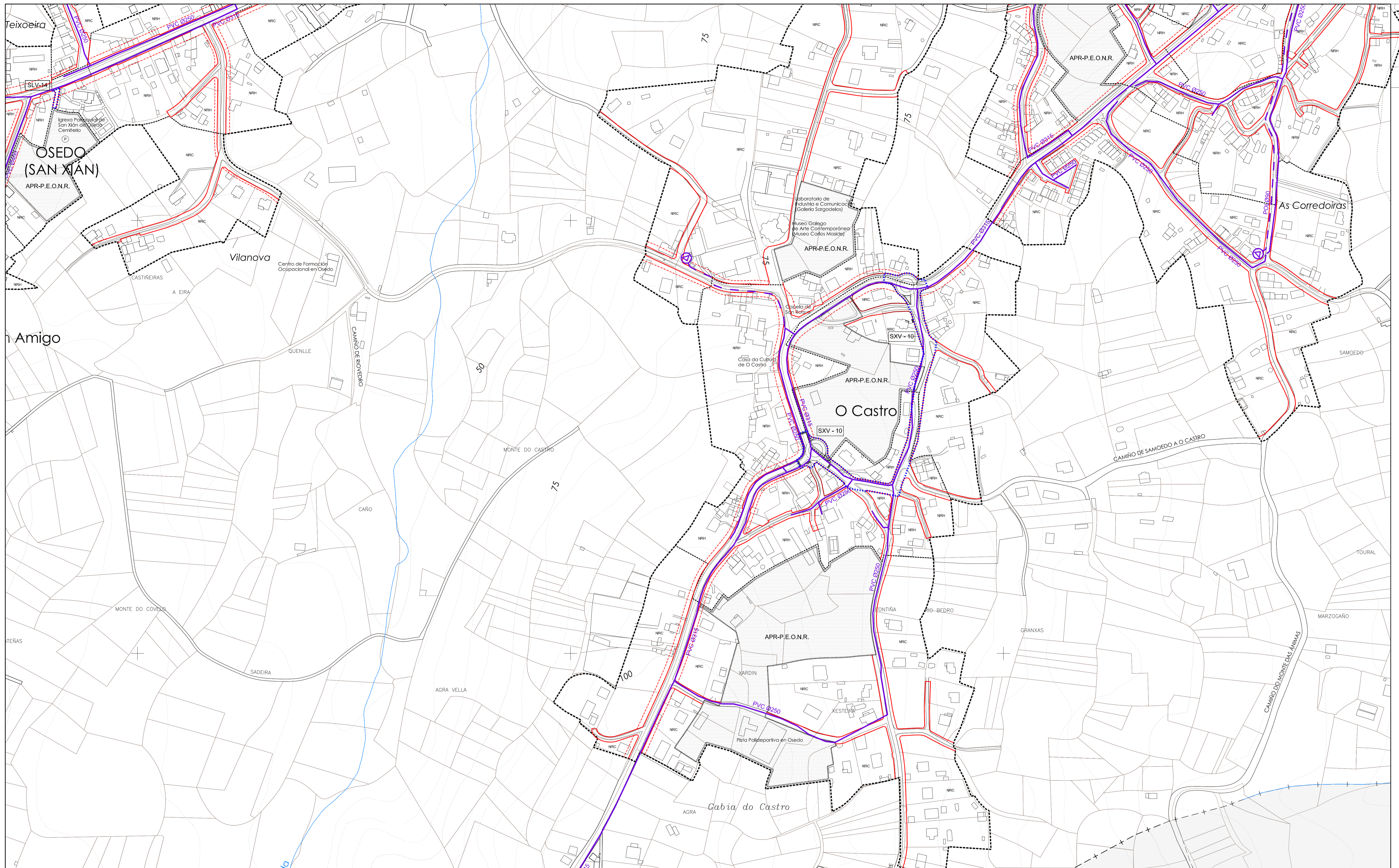


Concello de Bergondo

<p>DELIMITACIÓN E SIMBOLOXÍA</p> <ul style="list-style-type: none"> ---+--- LÍMITE MUNICIPAL — SOLO URBANO --- DISTRITOS DO SOLO URBANO --- SOLO URBANIZABLE --- SOLO DE NÚCLEO RURAL — ALIÑACIÓN 	<p>DESLINDE DO D.P.M.T.</p> <ul style="list-style-type: none"> +++++ SERVIZUME PROTECCIÓN DE COSTAS ----- ZONA DE INFLUENCIA --- D.P.M.T. --- LIÑA DE RIBEIRA 	<p>REDE DE SANEAMENTO</p> <ul style="list-style-type: none"> — REDE DE SANEAMENTO POR GRAVIDADE — REDE DE SANEAMENTO POR IMPULSIÓN ⊕ BOMBO ⊕ E.D.A.R. (Estación depuradora de augas residuais) PVC POLICLORURO DE VINILO PE POLIETILENO ⊕ DIÁMETRO EN mm. ⋯ REDE PROPOSTA ● PUNTO DE CONEXIÓN COA INFRAESTRUTURA EXISTENTE 		<p>PLAN XERAL DE ORDENACIÓN MUNICIPAL</p> <p>SADA</p> <p>DOCUMENTO DE APROBACIÓN INICIAL OCTUBRO 2.012</p> <p>ORDENACIÓN DA ÁREA URBANA</p> <p>REDE DE SANEAMENTO</p> <p>CÓDIGO DE PLANO: OD-RS-E4</p> <p>A1: 1/2.000 A3: 1/4.000</p> <p>MONTEOLIVA ARQUITECTURA, S.L.P. ANGELL MONTEOLIVA DIAZ, ARQUITECTO</p>
--	--	--	--	---



<p>DELIMITACIÓN E SIMBOLOXÍA</p> <ul style="list-style-type: none"> ---+--- LÍMITE MUNICIPAL — SOLO URBANO --- DISTritos DO SOLO URBANO --- SOLO URBANIZABLE --- SOLO DE NÚCLEO RURAL — ALIÑACIÓN 	<p>DESLINDE DO D.P.M.T.</p> <ul style="list-style-type: none"> +++++ SERVIDUME PROTECCIÓN DE COSTAS ----- ZONA DE INFLUENCIA --- D.P.M.T. --- LIÑA DE RIBEIRA 	<p>REDE DE SANEAMENTO</p> <ul style="list-style-type: none"> — REDE DE SANEAMENTO POR GRAVIDADE — REDE DE SANEAMENTO POR IMPULSIÓN ⊕ BOMBEO ⊙ E.D.A.R. (Estación depuradora de augas residuais) PVC POLICLORURO DE VINILO PE POLIETILENO ⊙ DIÁMETRO EN mm. ⋯ REDE PROPOSTA ● PUNTO DE CONEXIÓN COA INFRAESTRUTURA EXISTENTE 		<p>PLAN XERAL DE ORDENACIÓN MUNICIPAL</p> <p>SADA</p> <p>DOCUMENTO DE APROBACIÓN INICIAL OCTUBRO 2.012</p> <p>ORDENACIÓN DA ÁREA URBANA</p> <p>REDE DE SANEAMENTO</p> <p>CÓDIGO DE PLANO: OD-RS-F2</p> <p>A1: 1/2.000 A3: 1/4.000</p> <p>MONTEOLIVA ARQUITECTURA, S.L.P. ANGELL MONTEOLIVA DIAZ, ARQUITECTO</p>
--	--	---	--	---



DELIMITACIÓNS E SIMBOLOXÍA

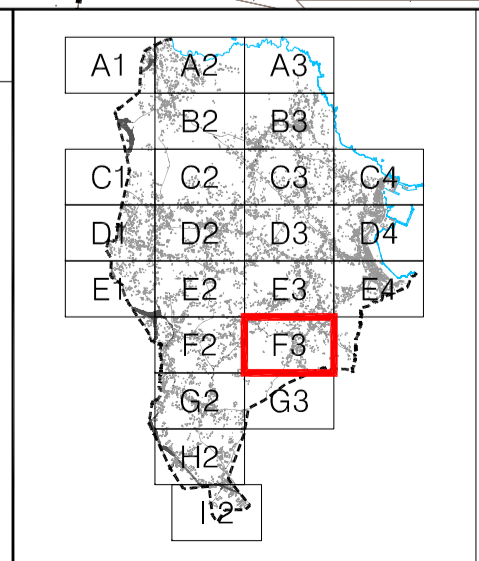
- - + - LÍMITE MUNICIPAL
- SOLO URBANO
- DISTRICTOS DO SOLO URBANO
- SOLO URBANIZABLE
- SOLO DE NÚCLEO RURAL
- ALIACIÓN

DESLINDE DO D.P.M.T.

- +++++ SERVIZO PROTECCIÓN DE COSTAS
- ZONA DE INFLUENCIA
- D.P.M.T.
- LÍÑA DE RIBEIRA

REDE DE SANEAMENTO

- REDE DE SANEAMENTO POR GRAVIDADE
- REDE DE SANEAMENTO POR IMPULSIÓN
- ⊙ BOMBEO
- ⊙ E.D.A.R. (Estación depuradora de augas residuais)
- PVC POLICLORURO DE VINILO
- PE POLIETILENO
- ∅ DIÁMETRO EN mm.
- REDE PROPOSTA
- PUNTO DE CONEXIÓN COA INFRAESTRUTURA EXISTENTE



PLAN XERAL DE ORDENACIÓN MUNICIPAL

SADA

DOCUMENTO DE APROBACIÓN INICIAL **OCTUBRO 2.012**

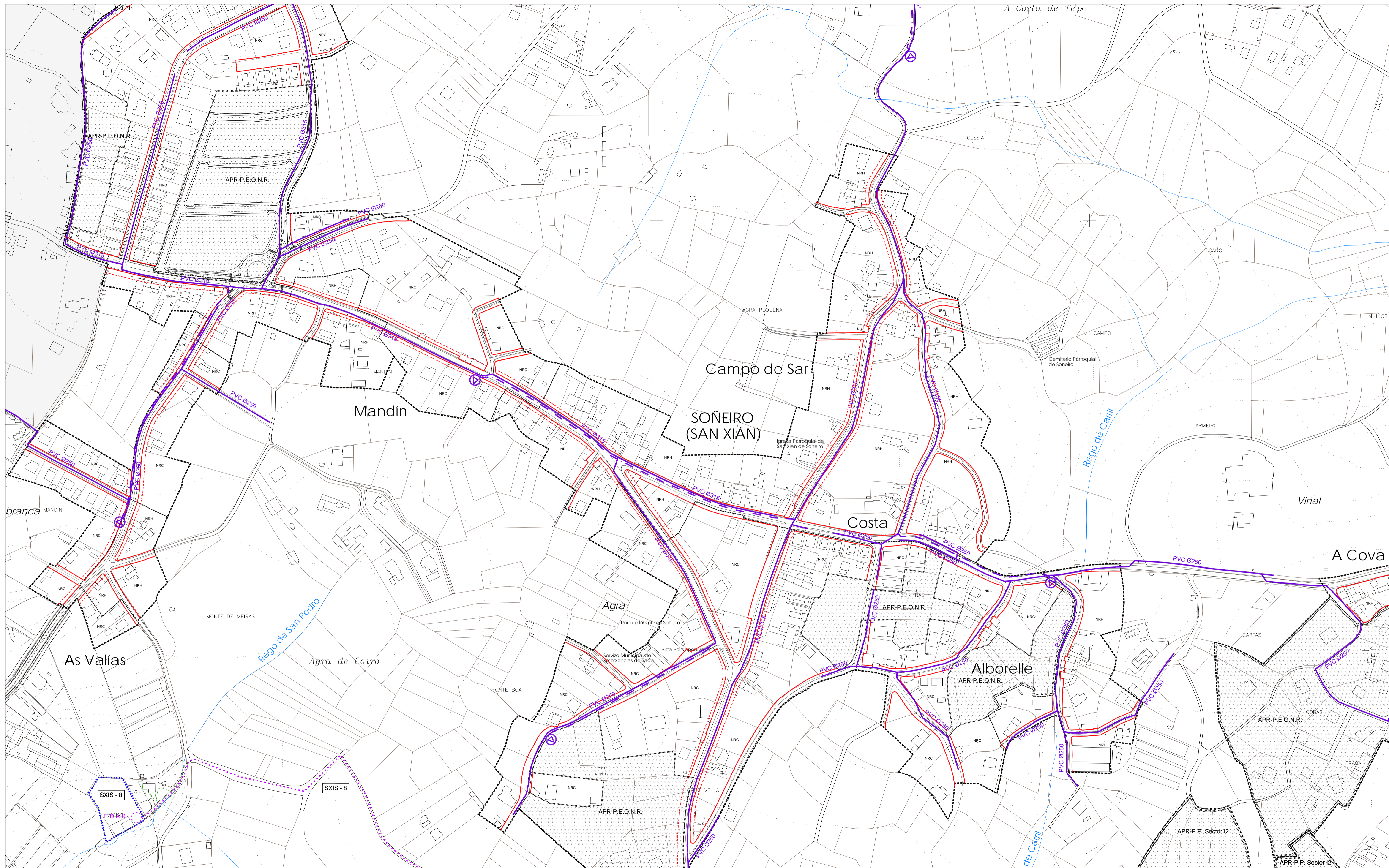
ORDENACIÓN DA ÁREA URBANA

REDE DE SANEAMENTO

CÓDIGO DE PLANO: **OD-RS-F3**

A1: 1/2.000 A3: 1/4.000

MONTEOLIVA ARQUITECTURA, S.L.P.
ANGEL L. MONTEOLIVA DÍAZ, ARQUITECTO



DELIMITACIÓN E SIMBOLOXÍA

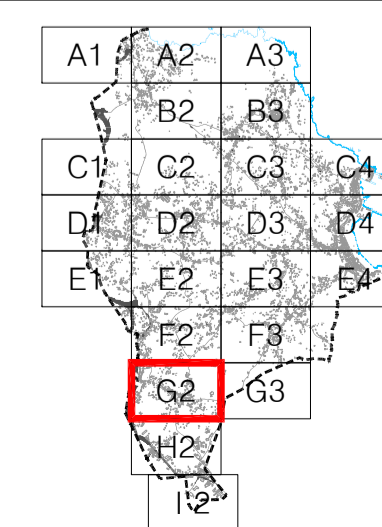
- +--- LÍMITE MUNICIPAL
- SOLO URBANO
- DISTritos DO SOLO URBANO
- SOLO URBANIZABLE
- SOLO DE NÚCLEO RURAL
- ALIÑACIÓN

DESLINDE DO D.P.M.T.

- +++++ SERVIZUME PROTECCIÓN DE COSTAS
- ZONA DE INFLUENCIA
- D.P.M.T.
- LIÑA DE RIBEIRA

REDE DE SANEAMENTO

- REDE DE SANEAMENTO POR GRAVIDADE
- REDE DE SANEAMENTO POR IMPULSIÓN
- ⊕ BOMBEO
- ⊙ E.D.A.R. (Estación depuradora de augas residuais)
- PVC POLICLORURO DE VINILO
- PE POLIETILENO
- ⊘ DIÁMETRO EN mm.
- ⋯ REDE PROPOSTA
- PUNTO DE CONEXIÓN COA INFRAESTRUTURA EXISTENTE



PLAN XERAL DE ORDENACIÓN MUNICIPAL

SADA

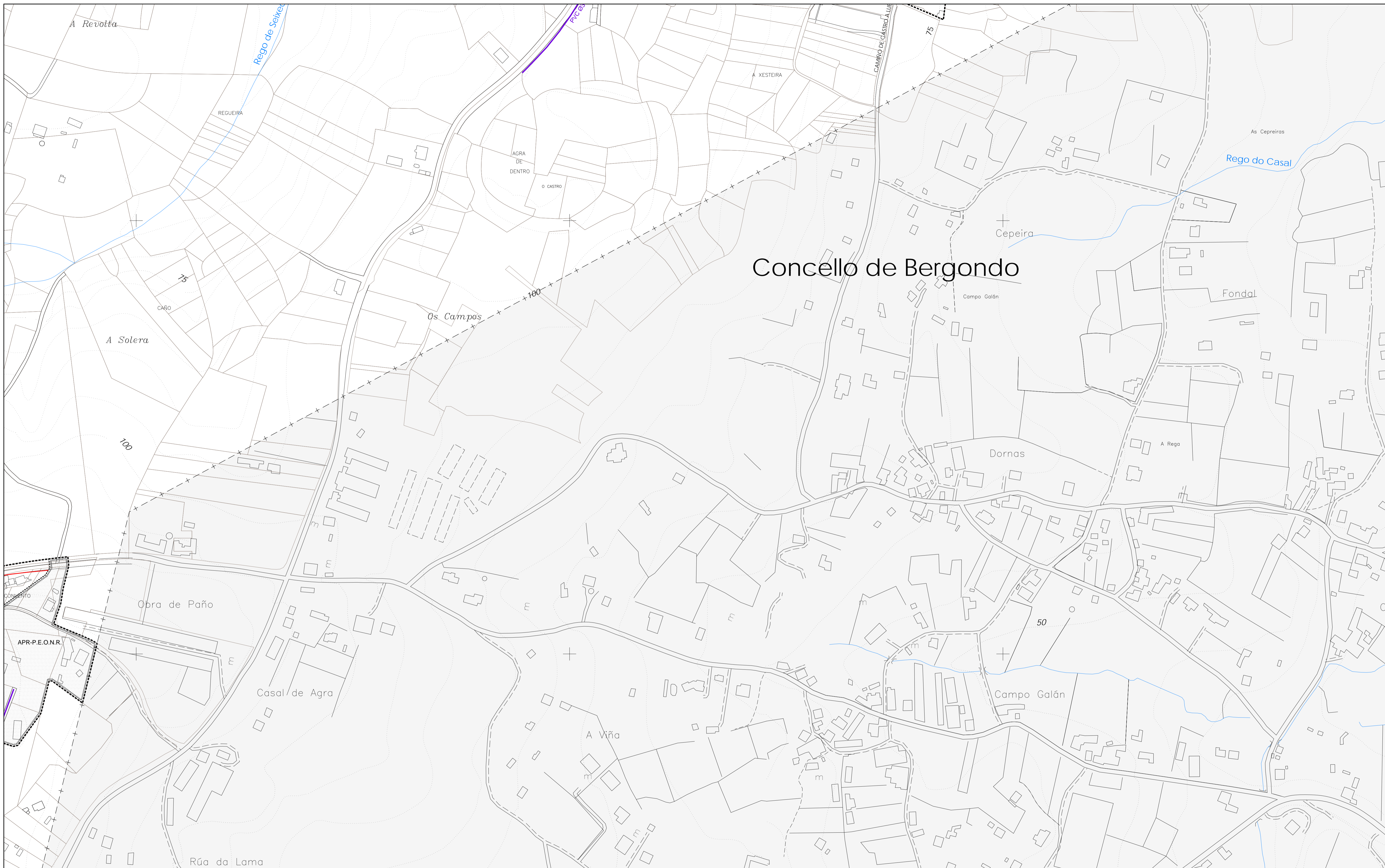


DOCUMENTO DE APROBACIÓN INICIAL OUTUBRO 2.012



ORDENACIÓN DA ÁREA URBANA
REDE DE SANEAMENTO

CÓDIGO DE PLANO:
OD-RS-G2
A1: 1/2.000 A3: 1/4.000



Concello de Bergondo

DELIMITACIÓN E SIMBOLOXÍA

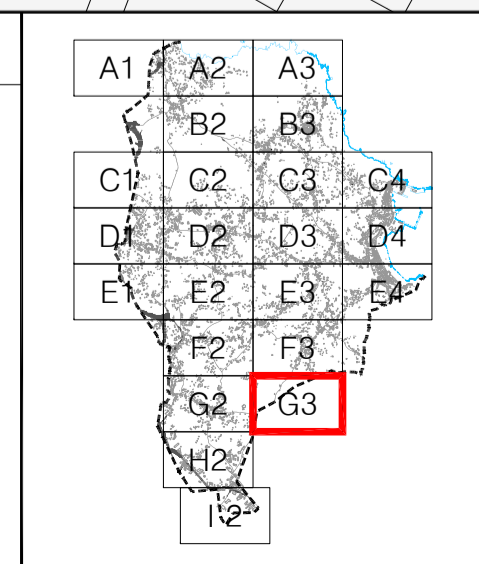
- +--- LÍMITE MUNICIPAL
- SOLO URBANO
- DISTritos DO SOLO URBANO
- SOLO URBANIZABLE
- SOLO DE NÚCLEO RURAL
- ALIÑACIÓN

DESLINDE DO D.P.M.T.

- +++++ SERVIDUME PROTECCIÓN DE COSTAS
- ZONA DE INFLUENCIA
- D.P.M.T.
- LIÑA DE RIBEIRA

REDE DE SANEAMENTO

- REDE DE SANEAMENTO POR GRAVIDADE
- REDE DE SANEAMENTO POR IMPULSIÓN
- ⊕ BOMBEO
- ⊙ E.D.A.R. (Estación depuradora de augas residuais)
- PVC POLICLORURO DE VINILO
- PE POLIETILENO
- ⊙ DIÁMETRO EN mm.
- REDE PROPOSTA
- PUNTO DE CONEXIÓN COA INFRAESTRUTURA EXISTENTE



PLAN XERAL DE ORDENACIÓN MUNICIPAL

SADA

DOCUMENTO DE APROBACIÓN INICIAL **OUTUBRO 2.012**

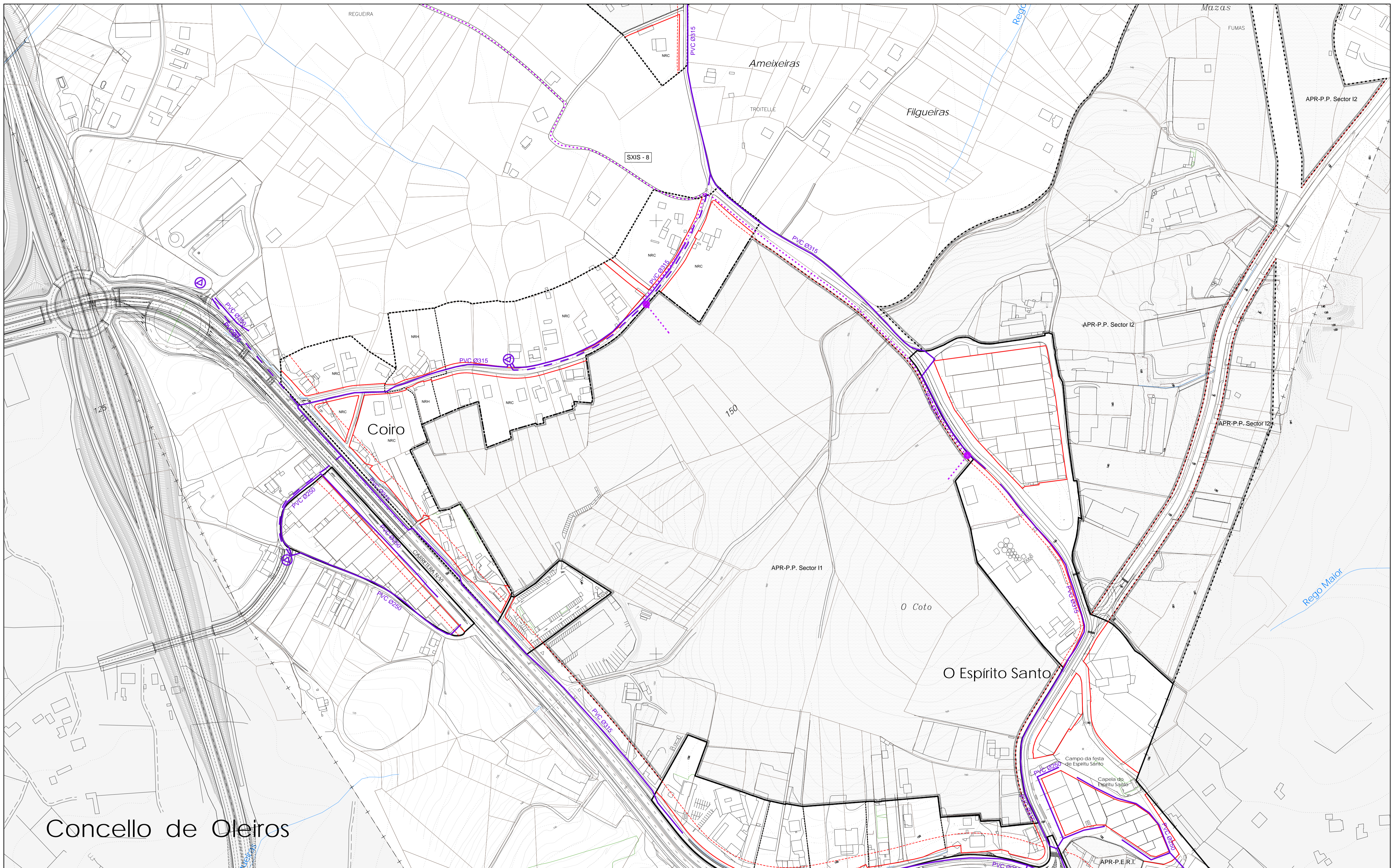
ORDENACIÓN DA ÁREA URBANA

REDE DE SANEAMENTO

CÓDIGO DE PLANO: **OD-RS-G3**

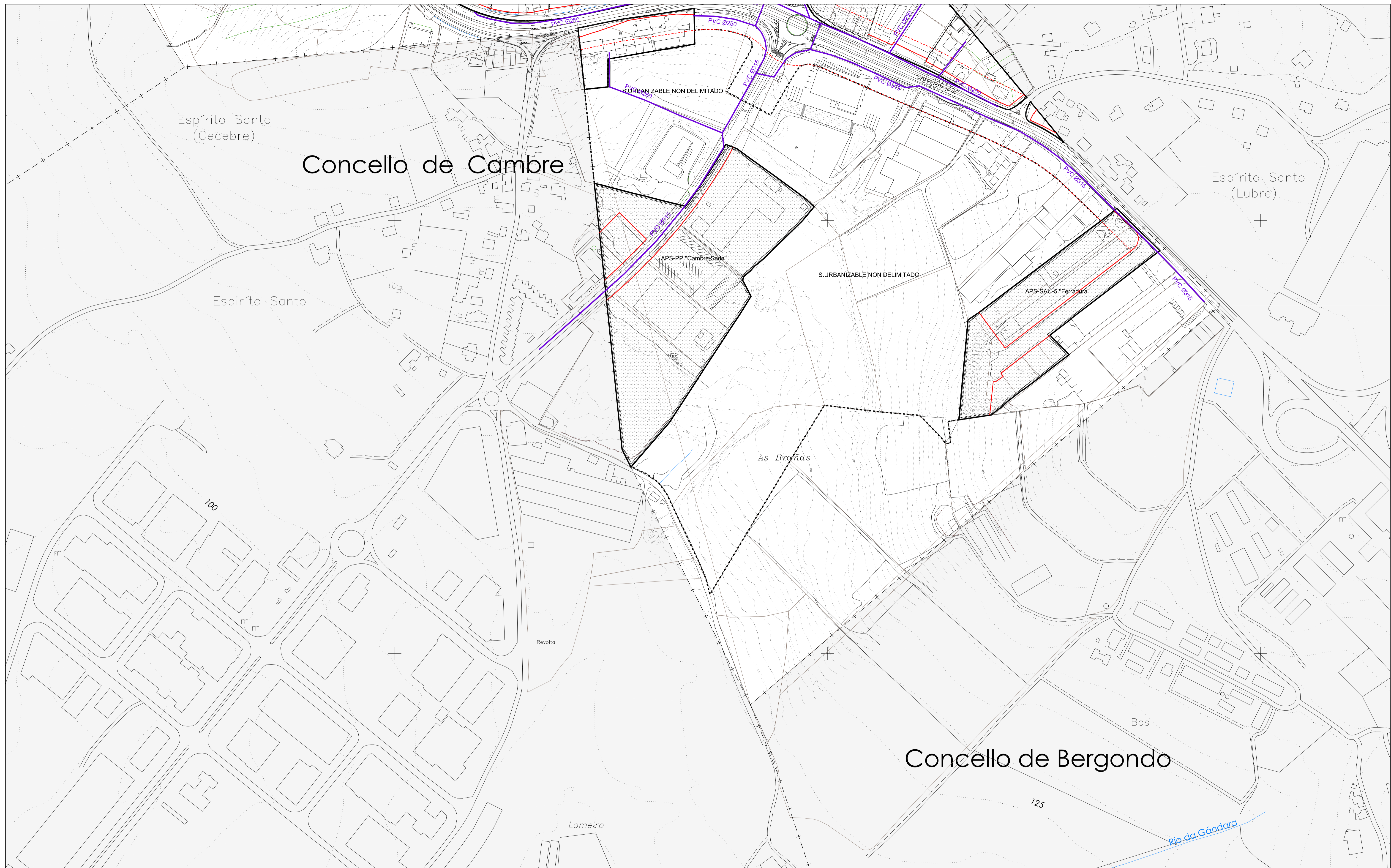
A1: 1/2.000 A3: 1/4.000

MONTEOLIVA ARQUITECTURA, S.L.P.
ANGELL MONTEOLIVA DIAZ, ARQUITECTO



Concello de Oleiros

<p>DELIMITACIÓN E SIMBOLOXÍA</p> <ul style="list-style-type: none"> ---+--- LÍMITE MUNICIPAL — SOLO URBANO --- SOLO URBANIZABLE --- SOLO DE NÚCLEO RURAL — ALIÑACIÓN 	<p>DESLINDE DO D.P.M.T.</p> <ul style="list-style-type: none"> +++++ SERVIDUME PROTECCIÓN DE COSTAS ----- ZONA DE INFLUENCIA --- D.P.M.T. ----- LIÑA DE RIBEIRA 	<p>REDE DE SANEAMENTO</p> <ul style="list-style-type: none"> — REDE DE SANEAMENTO POR GRAVIDADE — REDE DE SANEAMENTO POR IMPULSIÓN ⊕ BOMBEO ⊕ E.D.A.R. (Estación depuradora de augas residuais) PVC POLICLORURO DE VINILO PE POLIETILENO ⊕ DIÁMETRO EN mm. ⋯ REDE PROPOSTA ● PUNTO DE CONEXIÓN COA INFRAESTRUTURA EXISTENTE 		<p>PLAN XERAL DE ORDENACIÓN MUNICIPAL</p> <p>SADA</p> <p>DOCUMENTO DE APROBACIÓN INICIAL OCTUBRO 2.012</p> <p>ORDENACIÓN DA ÁREA URBANA</p> <p>REDE DE SANEAMENTO</p> <p>CÓDIGO DE PLANO: OD-RS-H2</p> <p>A1: 1/2.000 A3: 1/4.000</p> <p>MONTEOLIVA ARQUITECTURA, S.L.P. ANGELL MONTEOLIVA DIAZ, ARQUITECTO</p>
--	--	---	--	---



DELIMITACIÓNS E SIMBOLOXÍA

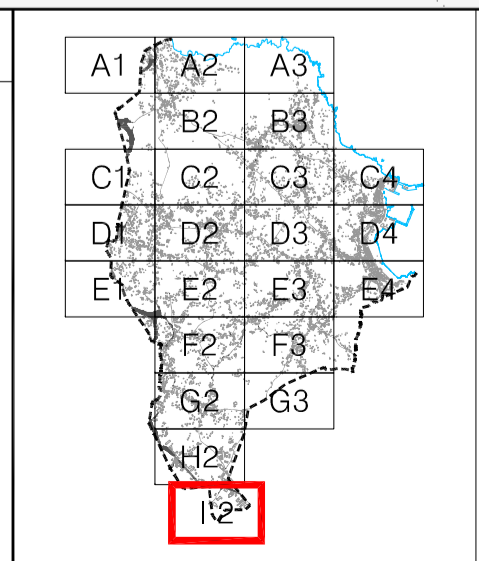
- - - - LÍMITE MUNICIPAL
- SOLO URBANO
- DISTRITOS DO SOLO URBANO
- SOLO URBANIZABLE
- SOLO DE NÚCLEO RURAL
- ALIACIÓN

DESLINDE DO D.P.M.T.

- +++++ SERVIZO PROTECCIÓN DE COSTAS
- ZONA DE INFLUENCIA
- D.P.M.T.
- LIÑA DE RIBEIRA

REDE DE SANEAMENTO

- REDE DE SANEAMENTO POR GRAVIDADE
- REDE DE SANEAMENTO POR IMPULSIÓN
- ⊕ BOMBEO
- ⊕ E.D.A.R. (Estación depuradora de augas residuais)
- PVC POLICLORURO DE VINILO
- PE POLIETILENO
- ∅ DIÁMETRO EN mm.
- REDE PROPOSTA
- PUNTO DE CONEXIÓN COA INFRAESTRUTURA EXISTENTE



PLAN XERAL DE ORDENACIÓN MUNICIPAL 	<h1 style="margin: 0;">SADA</h1>	
DOCUMENTO DE APROBACIÓN INICIAL		OUTUBRO 2.012
ORDENACIÓN DA ÁREA URBANA		CÓDIGO DE PLANO:
REDE DE SANEAMENTO		OD-RS-I2
ANXEL L. MONTEOLIVA DÍAZ, ARQUITECTO		A1: 1/2.000 A3: 1/4.000