

**DELIMITACIÓN E SIMBOLOXÍA**

- +--- LÍMITE MUNICIPAL
- SOLO URBANO
- DISTRITOS DO SOLO URBANO
- SOLO URBANIZABLE
- SOLO DE NÚCLEO RURAL
- ALIÑACIÓN

**DESLINDE DO D.P.M.T.**

- +++++ SERVIDUME PROTECCIÓN DE COSTAS
- ZONA DE INFLUENCIA
- D.P.M.T.
- LIÑA DE RIBEIRA

**REDE DE TELECOMUNICACIÓN**

- REDE DE TELECOMUNICACIÓN
- REDE PROPOSTA
- PUNTO DE CONEXIÓN COA INFRAESTRUTURA EXISTENTE

A1	A2	A3	
B1	B2	B3	
C1	C2	C3	C4
D1	D2	D3	D4
E1	E2	E3	E4
F1	F2	F3	F4
G1	G2	G3	G4
H1	H2	H3	H4

PLAN XERAL DE ORDENACIÓN MUNICIPAL

**SADA**



DOCUMENTO DE APROBACIÓN INICIAL

OCTUBRO 2.012

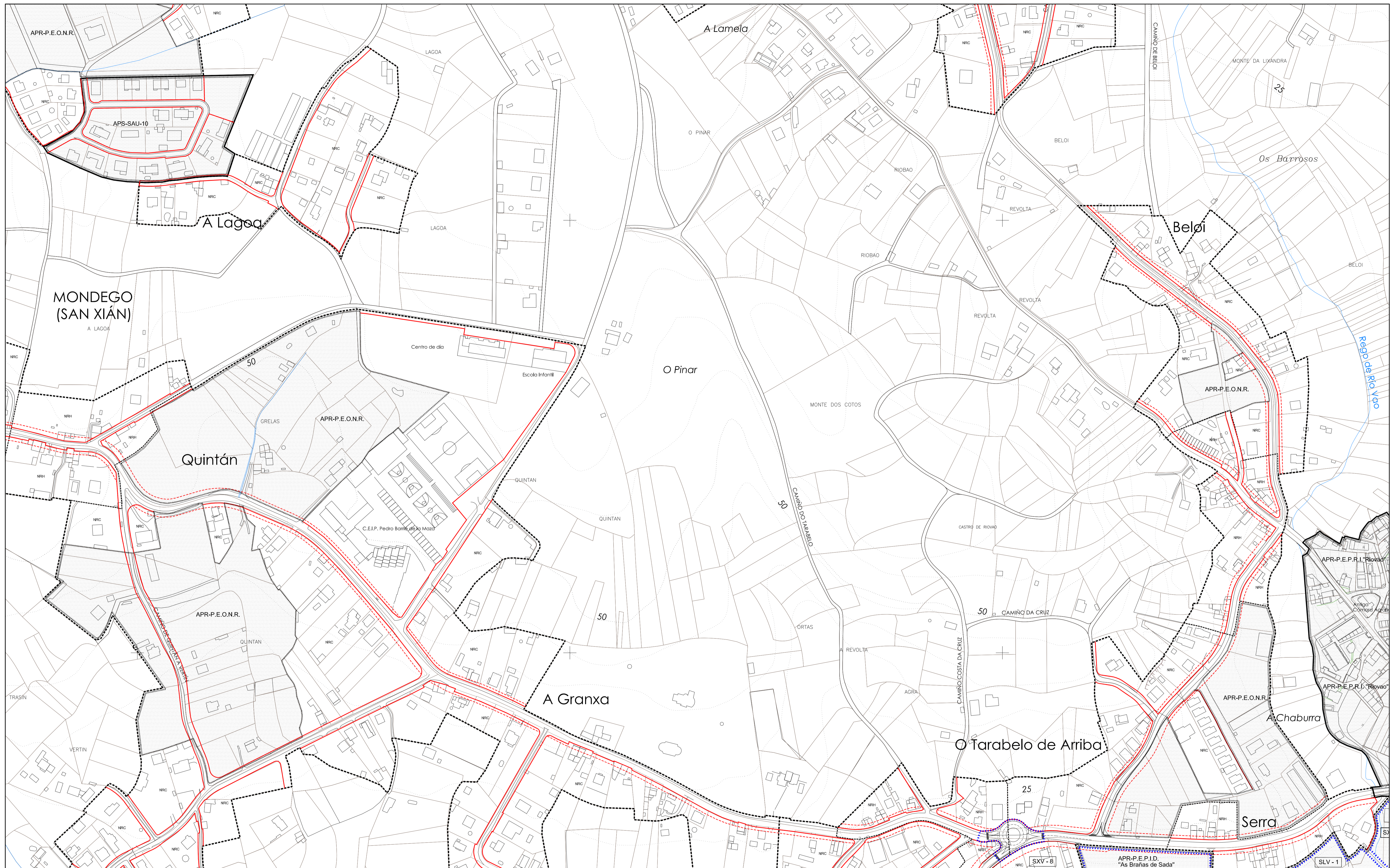


MONTEVILLA ARQUITECTURA, S.L.P.  
ANGEL L. MONTEOLIVA DÍAZ, ARQUITECTO

ORDENACIÓN DA ÁREA URBANA  
**REDE DE TELECOMUNICACIÓN**

CÓDIGO DE PLANO:  
**OD-RT-C4**

A1: 1/2.000 A3: 1/4.000



**DELIMITACIÓN E SIMBOLOXÍA**

- +--- LÍMITE MUNICIPAL
- SOLO URBANO
- DISTRITOS DO SOLO URBANO
- SOLO URBANIZABLE
- SOLO DE NÚCLEO RURAL
- ALIÑACIÓN

**DESLINDE DO D.P.M.T.**

- +++++ SERVIZO PROTECCIÓN DE COSTAS
- ZONA DE INFLUENCIA
- D.P.M.T.
- ..... LIÑA DE RIBEIRA

**REDE DE TELECOMUNICACIÓNS**

- REDE DE TELECOMUNICACIÓNS
- ..... REDE PROPOSTA
- PUNTO DE CONEXIÓN COA INFRAESTRUTURA EXISTENTE

A1	A2	A3	
B1	B2	B3	
C1	C2	C3	C4
D1	D2	D3	D4
E1	E2	E3	E4
F1	F2	F3	
G1	G2	G3	
H1	H2		
I1			

**PLAN XERAL DE ORDENACIÓN MUNICIPAL**

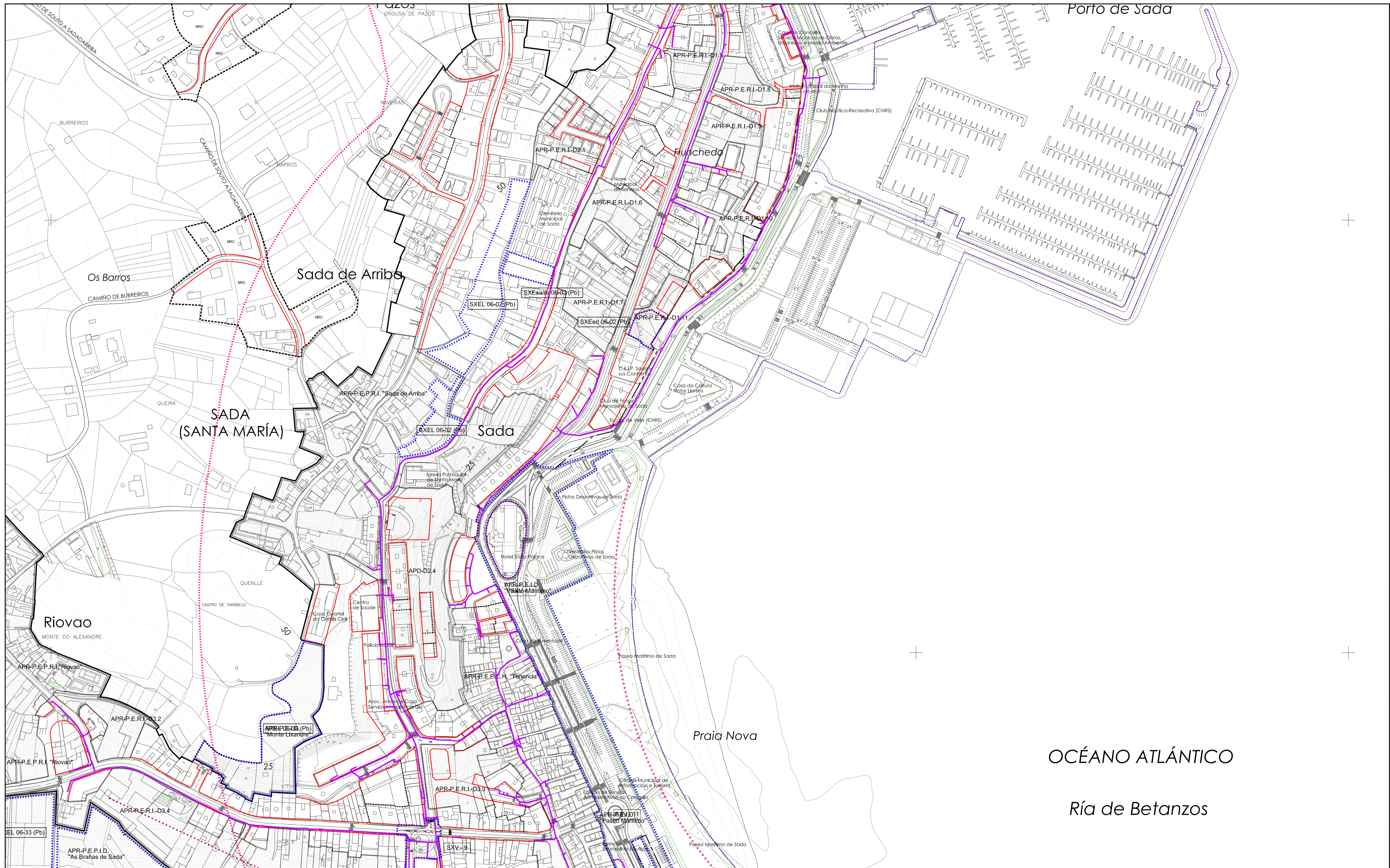
**SADA**

**DOCUMENTO DE APROBACIÓN INICIAL** OCTUBRO 2.012

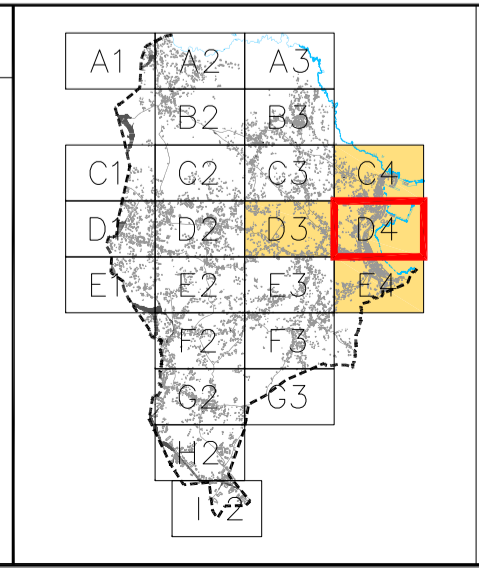
ORDENACIÓN DA ÁREA URBANA CÓDIGO DE PLANO:

**REDE DE TELECOMUNICACIÓNS** OD-RT-D3

ANGEL L. MONTEOLIVA DÍAZ, ARQUITECTO A1: 1/2.000 A3: 1/4.000



DELIMITACIÓN E SIMBOLOXÍA	DESLINDE DO D.P.M.T.	REDE DE TELECOMUNICACIÓNS
<ul style="list-style-type: none"> <li>---+--- LÍMITE MUNICIPAL</li> <li>— SOLO URBANO</li> <li>--- DISTRITOS DO SOLO URBANO</li> <li>--- SOLO URBANIZABLE</li> <li>--- SOLO DE NÚCLEO RURAL</li> <li>— ALIACIÓN</li> </ul>	<ul style="list-style-type: none"> <li>+++++ SERVIZO PROTECCIÓN DE COSTAS</li> <li>----- ZONA DE INFLUENCIA</li> <li>--- D.P.M.T.</li> <li>..... LIÑA DE RIBEIRA</li> </ul>	<ul style="list-style-type: none"> <li>— REDE DE TELECOMUNICACIÓNS</li> <li>..... REDE PROPOSTA</li> <li>● PUNTO DE CONEXIÓN COA INFRAESTRUTURA EXISTENTE</li> </ul>



PLAN XERAL DE ORDENACIÓN MUNICIPAL

**SADA**

DOCUMENTO DE APROBACIÓN INICIAL

ORDENACIÓN DA ÁREA URBANA

**REDE DE TELECOMUNICACIÓNS**

ANGEL L. MONTEOLIVA DÍAZ, ARQUITECTO

**SADA**

DOCUMENTO DE APROBACIÓN INICIAL

ORDENACIÓN DA ÁREA URBANA

**REDE DE TELECOMUNICACIÓNS**

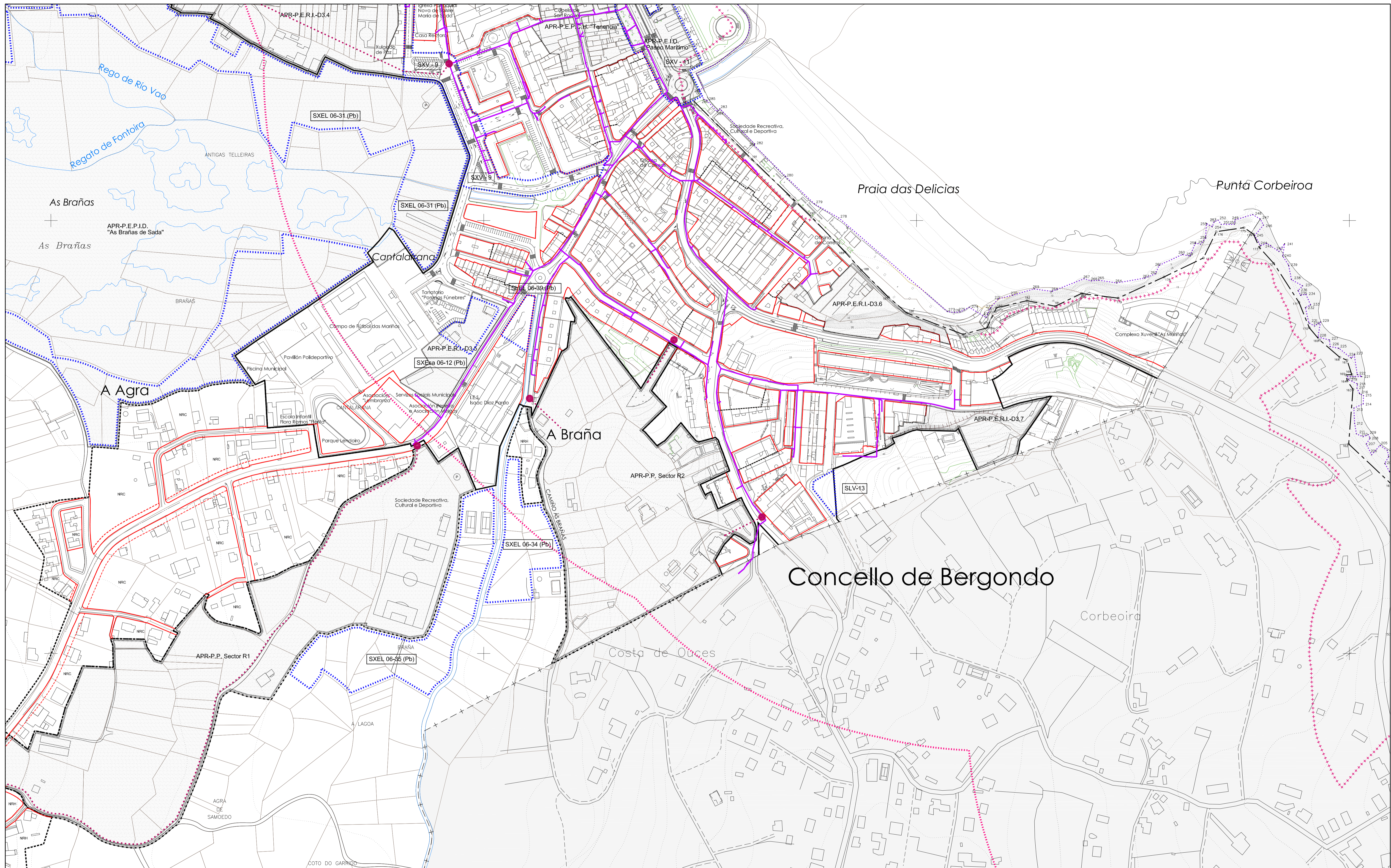
ANGEL L. MONTEOLIVA DÍAZ, ARQUITECTO

**OCTUBRO 2.012**

CÓDIGO DE PLANO:

**OD-RT-D4**

A1: 1/2.000 A3: 1/4.000



DELIMITACIÓNS E SIMBOLOXÍA	DESLINDE DO D.P.M.T.	REDE DE TELECOMUNICACIÓNS
<ul style="list-style-type: none"> <li>- - - - LÍMITE MUNICIPAL</li> <li>— SOLO URBANO</li> <li>— DISTRICTOS DO SOLO URBANO</li> <li>— SOLO URBANIZABLE</li> <li>— SOLO DE NÚCLEO RURAL</li> <li>— ALIACIÓN</li> </ul>	<ul style="list-style-type: none"> <li>+++++ SERVIZO PROTECCIÓN DE COSTAS</li> <li>----- ZONA DE INFLUENCIA</li> <li>----- D.P.M.T.</li> <li>..... LIÑA DE RIBEIRA</li> </ul>	<ul style="list-style-type: none"> <li>— REDE DE TELECOMUNICACIÓNS</li> <li>..... REDE PROPOSTA</li> <li>● PUNTO DE CONEXIÓN COA INFRAESTRUTURA EXISTENTE</li> </ul>

A1	A2	A3
B1	B2	B3
C1	C2	C3
D1	D2	D3
E1	E2	E3
F1	F2	F3
G1	G2	G3
H1	H2	H3
I1	I2	I3

PLAN XERAL DE ORDENACIÓN MUNICIPAL

**SADA**

DOCUMENTO DE APROBACIÓN INICIAL **OCTUBRO 2012**

ORDENACIÓN DA ÁREA URBANA

**REDE DE TELECOMUNICACIÓNS**

CÓDIGO DE PLANO: **OD-RT-E4**

ANGEL L. MONTEOLIVA DÍAZ, ARQUITECTO

A1: 1/2.000 A3: 1/4.000