

Concello de Oleiros

DELIMITACIÓN
— + — LÍMITE MUNICIPAL
SOLO URBANO
— + — DISTRITOS DO SOLO URBANO
SOLO URBANIZABLE
SOLO DE NÚCLEO RURAL
DELIMITACIÓN DE ACCIÓNS DESLINDE DO D.P.M.T.
SERVIDUME PROTECCIÓN DE COSTAS
ZONA DE INFLUENCIA
D.P.M.T.
LIÑA DE RIBEIRA

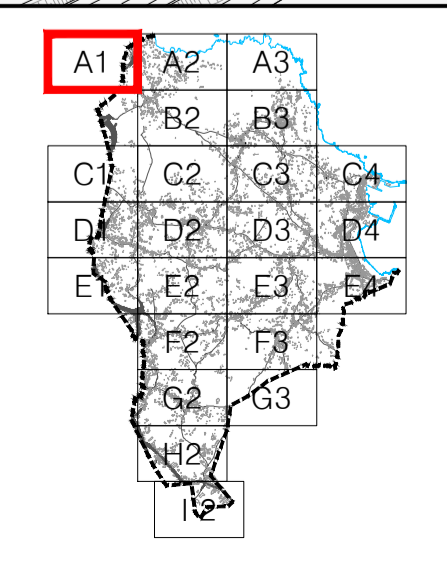
ÁREAS DE XESTIÓN
ÁREA DE REPARTO EN SOLO URBANO NON CONSOLIDADO
ÁREA DE REPARTO EN SOLO URBANIZABLE
ACTUACIÓN INTEGRAL
SOLO RÚSTICO ADSCRITO

SIMBOLOXÍA
ALIÑACIÓN
LIÑA DE FONDO OU RECUCAMENTO (LIÑA LÍMITE DE EDIFICACIÓN NAS ESTRADAS)
LIÑA DE SOPORTAL OU PASO EN PLANTA BAIXA
D.1 DISTRITO NÚMERO
CAMBIO DE ORDENANZA OU ALTURA
ALTURA MÁXIMA
APARCAMENTO

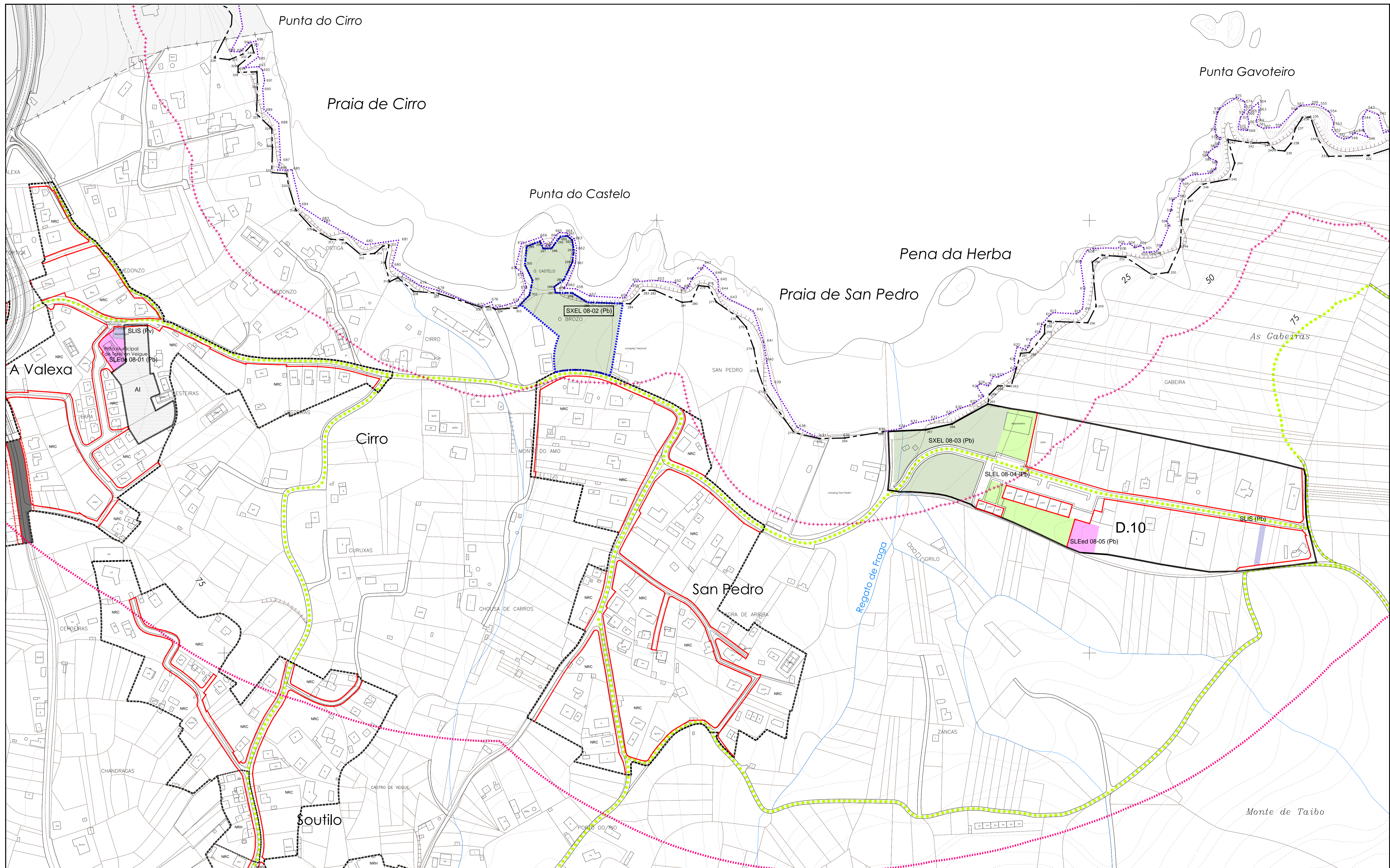
SISTEMAS
EQUIPAMENTO
ESPAZO LIBRE
INFRAESTRUTURA
INFRAEST. PORTUARIA
VIARIO
MOBILIDADE SOSTIBLE
USO
ADMINISTRATIVO
ALMACENAXE
ASISTENCIAL
DEPORTIVO
EDUCATIVO
RELIXIOSO
RESIDENCIAL
SANITARIO
SOCIOCULTURAL
SEGURIDADE
LOCAIS
LOCALS
SLIS
TITULARIDADE
PÚBLICA
PRIVADA

ORDENANZAS
SU-1 RUEIRO COMPACTO
SU-2 RUEIRO CON PATIO
SU-3 EDIFICACIÓN AGRUPADA
SU-4 MANTENIMENTO DAS CONDICIÓNNS DE ORDENACIÓN
SU-5 VIVENDA UNIFAMILIAR
SU-6 ACTIVIDADES TERCIARIAS
SU-7 ACTIVIDADES INDUSTRIAIS
SU-8 FINCA SINGULAR PROTEXIDA
NRH NÚCLEO RURAL HISTÓRICO
NRC NÚCLEO RURAL COMÚN

USOS
RESIDENCIAL
SU/ Suble
SNRC
SNRH
TERCIARIO
SU/ Suble
INDUSTRIAL
SU/ Suble



PLAN XERAL DE ORDENACIÓN MUNICIPAL		SADA		OCTUBRO 2.012	
DOCUMENTO DE APROBACIÓN INICIAL		ORDENACIÓN DETALLADA		CÓDIGO DE PLANO:	
XESTIÓN DO SOLO		OD-X-A1		A1: 1/2.000 A3: 1/4.000	
ANGEL L. MONTEOLIVA DÍAZ, ARQUITECTO					



DELIMITACIÓNS	ÁREAS DE XESTIÓN	SIMBOLOXÍA	SISTEMAS	ORDENANZAS	USOS	
<ul style="list-style-type: none"> — + — LÍMITE MUNICIPAL — SOLO URBANO — DISTRITOS DO SOLO URBANO — SOLO URBANIZABLE — SOLO DE NÚCLEO RURAL — DELIMITACIÓN DE ACCIÓNS — DESLINDE DO D.P.M.T. — SERVIDUME PROTECCIÓN DE COSTAS — ZONA DE INFLUENCIA — D.P.M.T. — LÍÑA DE RIBEIRA 	<ul style="list-style-type: none"> — ÁREA DE REPARTO EN SOLO URBANO NON CONSOLIDADO — ÁREA DE REPARTO EN SOLO URBANIZABLE — ACTUACIÓN INTEGRAL — SOLO RÚSTICO ADSCRITO 	<ul style="list-style-type: none"> — ALIÑAÇÃO — LÍÑA DE FONDO OU RECUCAMENTO (LÍÑA LÍMITE DE EDIFICACIÓN NAS ESTRADAS) — LÍÑA DE SOPORTAL OU PASO EN PLANTA BAIXA — D.1 DISTRITO NÚMERO — CAMBIO DE ORDENANZA OU ALTURA — ALTURA MÁXIMA — APARCAMENTO 	<p>EQUIPAMENTO</p> <p>ESPAAZO LIBRE</p> <p>INFRAESTRUTURA</p> <p>INFRAEST. PORTUARIA</p> <p>VIARIO</p> <p>MOBILIDADE SOSTIBLE</p> <p>USO</p> <p>ADMINISTRATIVO</p> <p>ALMACENAXE</p> <p>ASISTENCIAL</p> <p>DEPORTIVO</p> <p>EDUCATIVO</p> <p>RELIXIOSO</p> <p>RESIDENCIAL</p> <p>SANITARIO</p> <p>SOCIOCULTURAL</p> <p>SEGURIDADE</p> <p>XERAIS</p> <p>SXE</p> <p>SXEL</p> <p>SXIS</p> <p>SXIP</p> <p>LOCAIS</p> <p>SLE</p> <p>SLEL</p> <p>SLS</p> <p>SXIP</p> <p>TITULARIDADE</p> <p>IPU PÚBLICA</p> <p>IPU PRIVADA</p>	<p>SU-1 RUIERO COMPACTO</p> <p>SU-2 RUIERO CON PATIO</p> <p>SU-3 EDIFICACIÓN AGRUPADA</p> <p>SU-4 MANTEMENTO DAS CONDICIÓN DE ORDENACIÓ</p> <p>SU-5 VIVENDA UNIFAMILIAR</p> <p>SU-6 ACTIVIDADES TERCIARIAS</p> <p>SU-7 ACTIVIDADES INDUSTRIAIS</p> <p>SU-8 FINCA SINGULAR PROTExIDA</p> <p>NRH NÚCLEO RURAL HISTÓRICO</p> <p>NRC NÚCLEO RURAL COMÚN</p>	<p>RESIDENCIAL</p> <p>SU/ Suble</p> <p>SNRC</p> <p>SNRH</p> <p>TERCIARIO</p> <p>SU/ Suble</p> <p>INDUSTRIAL</p> <p>SU/ Suble</p>	

PLAN XERAL DE ORDENACIÓN MUNICIPAL

SADA

DOCUMENTO DE APROBACIÓN INICIAL

ORDENACIÓN DETALLADA

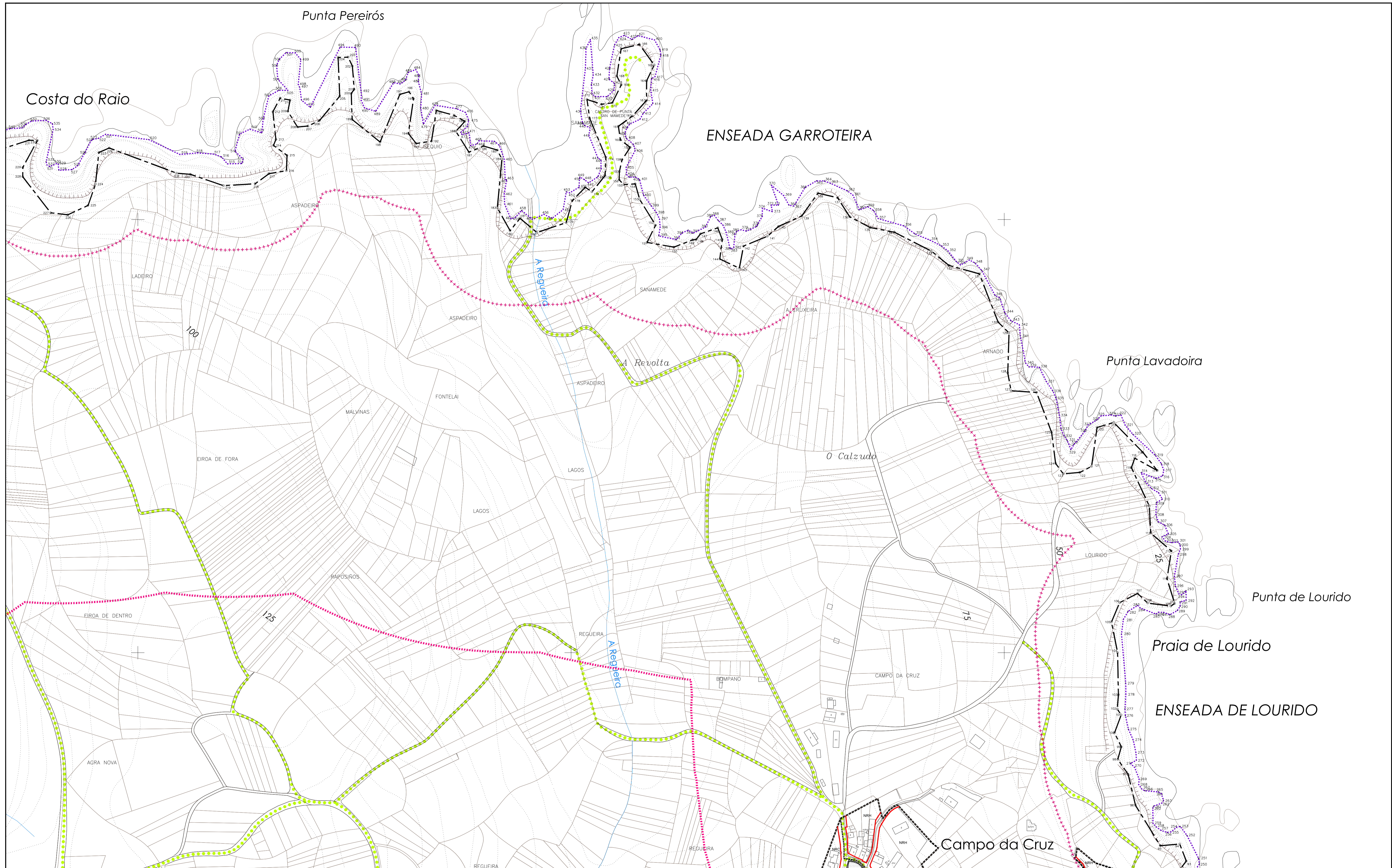
XESTIÓN DO SOLO

OUTUBRO 2.012

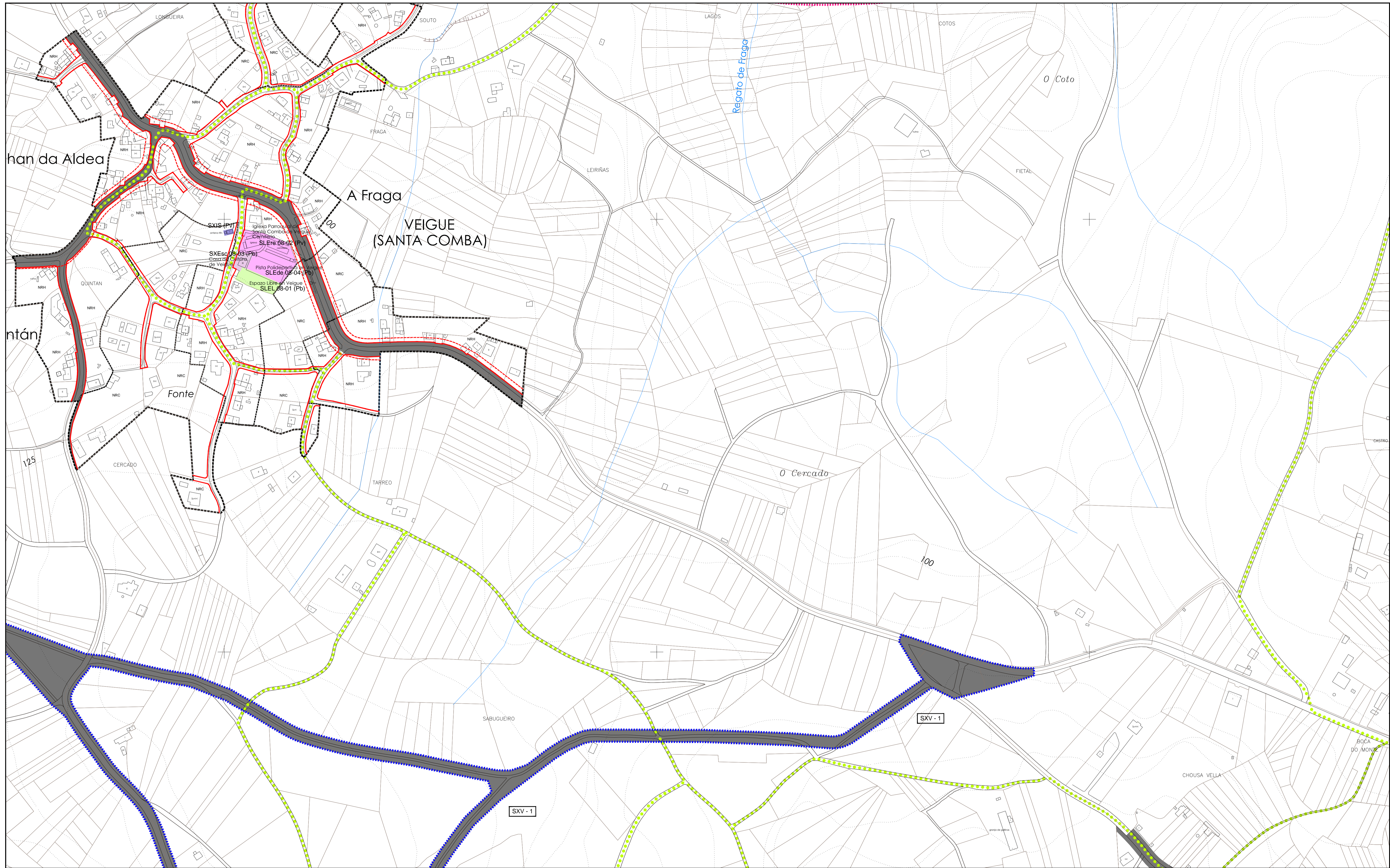
CÓDIGO DE PLANO: OD-X-A2

ANGEL L. MONTEOLIVA DÍAZ, ARQUITECTO

A1: 1/2.000 A3: 1/4.000



<p>DELIMITACIÓN</p> <ul style="list-style-type: none"> — + — LÍMITE MUNICIPAL SOLO URBANO --- DISTRITOS DO SOLO URBANO SOLO URBANIZABLE SOLO DE NÚCLEO RURAL DELIMITACIÓN DE ACCIÓNS DESLINDE DO D.P.M.T. SERVIDUME PROTECCIÓN DE COSTAS ZONA DE INFLUENCIA D.P.M.T. LÍNEA DE RIBEIRA 	<p>ÁREAS DE XESTIÓN</p> <ul style="list-style-type: none"> ÁREA DE REPARTO EN SOLO URBANO NON CONSOLIDADO ÁREA DE REPARTO EN SOLO URBANIZABLE ACTUACIÓN INTEGRAL SOLO RÚSTICO ADSCRITO 	<p>SIMBOLOXÍA</p> <ul style="list-style-type: none"> ALIANCIÓN LÍNEA DE FONDO OU RECUMENTO (LÍNEA LÍMITE DE EDIFICACIÓN NAS ESTRADAS) LÍNEA DE SOPORTAL OU PASO EN PLANTA BAIXA D.1 DISTRITO NÚMERO CAMBIO DE ORDENANZA OU ALTURA ALTURA MÁXIMA APARCAMENTO 	<p>SISTEMAS</p> <ul style="list-style-type: none"> EQUIPAMENTO ESPAZO LIBRE INFRAESTRUTURA INFRAEST. PORTUARIA VIARIO MOBILIDADE SOSTIBLE <p>USO</p> <ul style="list-style-type: none"> ADMINISTRATIVO ALMACENAXE ASISTENCIAL DEPORTIVO EDUCATIVO RELIXIOSO RESIDENCIAL SANITARIO SOCIOCULTURAL SEGURIDADE 	<p>ORDENANZAS</p> <ul style="list-style-type: none"> SU-1 RUEIRO COMPACTO SU-2 RUEIRO CON PATIO SU-3 EDIFICACIÓN AGRUPADA SU-4 MANTEMENTO DAS CONDICIÓN DE ORDENACIÓN SU-5 VIVENDA UNIFAMILIAR SU-6 ACTIVIDADES TERCIARIAS SU-7 ACTIVIDADES INDUSTRIAIS SU-8 FINCA SINGULAR PROTEXIDA NRH NÚCLEO RURAL HISTÓRICO NRC NÚCLEO RURAL COMÚN 	<p>USOS</p> <ul style="list-style-type: none"> RESIDENCIAL SU/ Suble SNRC SNRH TERCIARIO SU/ Suble INDUSTRIAL SU/ Suble 		<p>PLAN XERAL DE ORDENACIÓN MUNICIPAL</p> <p>SADA</p> <p>DOCUMENTO DE APROBACIÓN INICIAL OUBRO 2.012</p> <p>ORDENACIÓN DETALLADA</p> <p>XESTIÓN DO SOLO</p> <p>CÓDIGO DE PLANO: OD-X-A3</p> <p>ANGEL L. MONTEOLIVA DÍAZ, ARQUITECTO</p> <p>A1: 1/2.000 A3: 1/4.000</p>
--	---	---	--	--	--	--	---



DELIMITACIÓNS	
— + —	LÍMITE MUNICIPAL
—	SOLO URBANO
---	DISTRITOS DO SOLO URBANO
---	SOLO URBANIZABLE
---	SOLO DE NÚCLEO RURAL
---	DELIMITACIÓN DE ACCIÓNS DESLINDE DO D.P.M.T.
+++++	SERVIDUME PROTECCIÓN DE COSTAS
-----	ZONA DE INFLUENCIA
---	D.P.M.T.
---	LÍÑA DE RIBEIRA

ÁREAS DE XESTIÓN	
---	ÁREA DE REPARTO EN SOLO URBANO NON CONSOLIDADO
---	ÁREA DE REPARTO EN SOLO URBANIZABLE
---	ACTUACIÓN INTEGRAL
---	SOLO RÚSTICO ADSCRITO

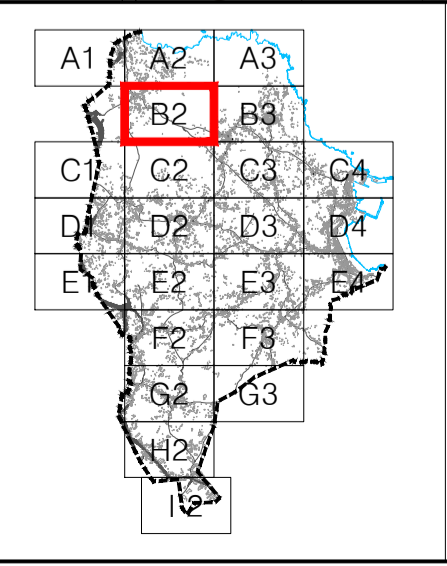
SIMBOLOXÍA	
---	ALÍÑACIÓN
---	LÍÑA DE FONDO OU RECUCAMENTO (NAS ESTRADAS)
---	LÍÑA DE SOPORTAL OU PASO EN PLANTA BAIXA
D.1	DISTRITO NÚMERO
---	CAMBIO DE ORDENANZA OU ALTURA
IV	ALTURA MÁXIMA
Ⓟ	APARCAMENTO

SISTEMAS	
---	EQUIPAMENTO
---	ESPAZO LIBRE
---	INFRAESTRUTURA
---	INFRAEST. PORTUARIA
---	VIARIO
---	MOBILIDADE SOSTIBLE
USO	
30	ADMINISTRATIVO
31	ALMACENAXE
35	ASISTENCIAL
36	DEPORTIVO
37	EDUCATIVO
10	RELIXIOSO
15	RESIDENCIAL
20	SANITARIO
25	SOCIOCULTURAL
30	SEGURIDADE

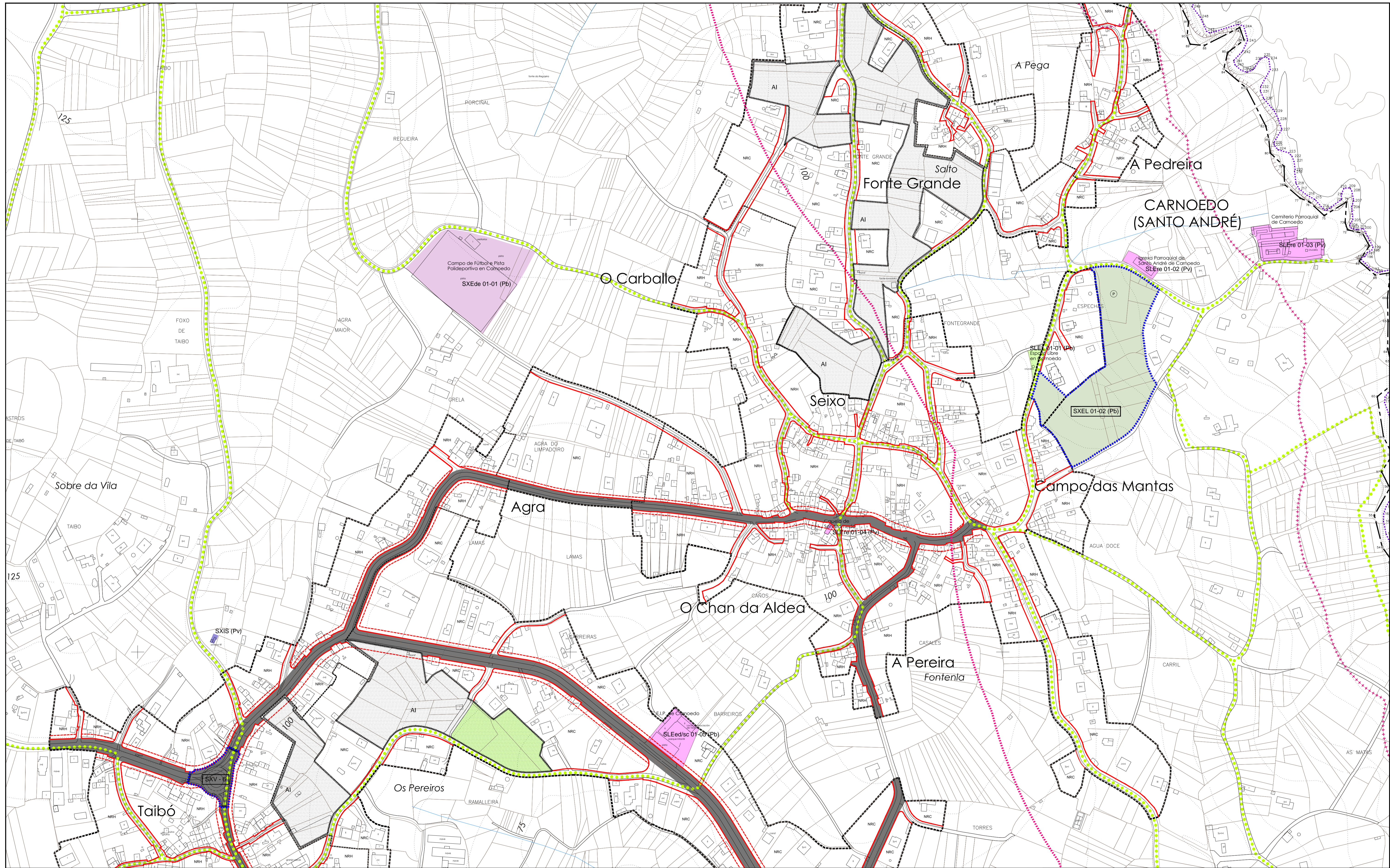
ORDENANZAS	
SU-1	RUEIRO COMPACTO
SU-2	RUEIRO CON PATIO
SU-3	EDIFICACIÓN AGRUPADA
SU-4	MANTEMENTO DAS CONDICIÓNS DE ORDENACIÓNS
SU-5	VIVENDA UNIFAMILIAR
SU-6	ACTIVIDADES TERCIARIAS
SU-7	ACTIVIDADES INDUSTRIAIS
SU-8	FINCA SINGULAR PROTEXIDA
NRH	NÚCLEO RURAL HISTÓRICO
NRC	NÚCLEO RURAL COMÚN

USOS	
---	RESIDENCIAL
---	SU/ Suble
---	SNRC
---	SNRH
---	TERCIARIO
---	SU/ Suble
---	INDUSTRIAL
---	SU/ Suble

XERAIS		LOCAIS	
SXE	SLE	SLE	SLIS
SXEL	SLEL		
SXIS			
SXIP			



PLAN XERAL DE ORDENACIÓN MUNICIPAL		SADA			
DOCUMENTO DE APROBACIÓN INICIAL		OCTUBRO 2.012		CÓDIGO DE PLANO:	
		ORDENACIÓN DETALLADA		OD-X-B2	
ANGEL L. MONTEOLIVA DÍAZ, ARQUITECTO		XESTIÓN DO SOLO		A1: 1/2.000 A3: 1/4.000	



DELIMITACIÓNS	ÁREAS DE XESTIÓN	SIMBOLOXÍA	SISTEMAS	ORDENANZAS	USOS		
<ul style="list-style-type: none"> — + — LÍMITE MUNICIPAL — SOLO URBANO — DISTRITOS DO SOLO URBANO — SOLO URBANIZABLE — SOLO DE NÚCLEO RURAL — DELIMITACIÓN DE ACCIÓNS — DESLINDE DO D.P.M.T. +++++ SERVIZUME PROTECCIÓN DE COSTAS — ZONA DE INFLUENCIA — D.P.M.T. — LÍÑA DE RIBEIRA 	<ul style="list-style-type: none"> ÁREA DE REPARTO EN SOLO URBANO NON CONSOLIDADO ÁREA DE REPARTO EN SOLO URBANIZABLE ACTUACIÓN INTEGRAL SOLO RÚSTICO ADSCRITO 	<ul style="list-style-type: none"> — ALIÑACIÓN — LÍÑA DE FONDO OU RECUCAMENTO (LÍÑA LÍMITE DE EDIFICACIÓN NAS ESTRADAS) — LÍÑA DE SOPORTAL OU PASO EN PLANTA BAIXA D.1 DISTRITO NÚMERO — CAMBIO DE ORDENANZA OU ALTURA — ALTURA MÁXIMA — APARCAMENTO 	<p>EQUIPAMENTO</p> <p>ESPAZO LIBRE</p> <p>INFRAESTRUTURA</p> <p>INFRAEST. PORTUARIA</p> <p>VIARIO</p> <p>MOBILIDADE SOSTIBLE</p> <p>USO</p> <p>ADMINISTRATIVO</p> <p>ALMACENAXE</p> <p>ASISTENCIAL</p> <p>DEPORTIVO</p> <p>EDUCATIVO</p> <p>RELIXIOSO</p> <p>RESIDENCIAL</p> <p>SANITARIO</p> <p>SOCIOCULTURAL</p> <p>SEGURIDADE</p> <p>XERAIS</p> <p>SXE</p> <p>SXEL</p> <p>SXIS</p> <p>SXIP</p> <p>LOCAIS</p> <p>SLE</p> <p>SLEL</p> <p>SUS</p> <p>TITULARIDADE</p> <p>IPU PÚBLICA</p> <p>IPV PRIVADA</p>	<p>SU-1 RUEIRO COMPACTO</p> <p>SU-2 RUEIRO CON PATIO</p> <p>SU-3 EDIFICACIÓN AGRUPADA</p> <p>SU-4 MANTEMENTO DAS CONDICIÓN DE ORDENACION</p> <p>SU-5 VIVENDA UNIFAMILIAR</p> <p>SU-6 ACTIVIDADES TERCIARIAS</p> <p>SU-7 ACTIVIDADES INDUSTRIAIS</p> <p>SU-8 FINCA SINGULAR PROTEXIDA</p> <p>NRH NÚCLEO RURAL HISTÓRICO</p> <p>NRC NÚCLEO RURAL COMÚN</p>	<p>RESIDENCIAL</p> <p>SU/ Suble</p> <p>SNRC</p> <p>SNRH</p> <p>TERCIARIO</p> <p>SU/ Suble</p> <p>INDUSTRIAL</p> <p>SU/ Suble</p>		<p>PLAN XERAL DE ORDENACIÓN MUNICIPAL</p> <p>SADA</p> <p>DOCUMENTO DE APROBACIÓN INICIAL</p> <p>ORDENACIÓN DETALLADA</p> <p>XESTIÓN DO SOLO</p> <p>OUTUBRO 2.012</p> <p>CÓDIGO DE PLANO: OD-X-B3</p> <p>ANGEL L. MONTEOLIVA DÍAZ, ARQUITECTO</p> <p>A1: 1/2.000 A3: 1/4.000</p>



Concello de Oleiros

DELIMITACIÓN
---+--- LÍMITE MUNICIPAL
----- SOLO URBANO
----- DISTRITOS DO SOLO URBANO
----- SOLO URBANIZABLE
----- SOLO DE NÚCLEO RURAL
----- DELIMITACIÓN DE ACCIÓNS DESLINDE DO D.P.M.T.
+++++ SERVIDUME PROTECCIÓN DE COSTAS
----- ZONA DE INFLUENCIA
----- D.P.M.T.
----- LIÑA DE RIBEIRA

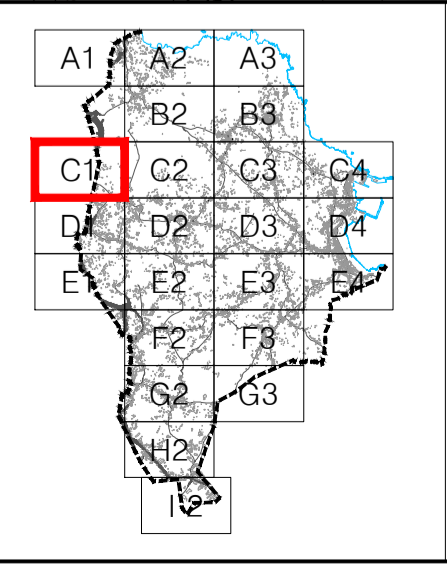
ÁREAS DE XESTIÓN
----- ÁREA DE REPARTO EN SOLO URBANO NON CONSOLIDADO
----- ÁREA DE REPARTO EN SOLO URBANIZABLE
----- ACTUACIÓN INTEGRAL
----- SOLO RÚSTICO ADSCRITO

SIMBOLOXÍA
----- ALIÑACIÓN
----- LIÑA DE FONDO OU RECUMENTO (LIÑA LÍMITE DE EDIFICACIÓN NAS ESTRADAS)
----- LIÑA DE SOPORTAL OU PASO EN PLANTA BAIXA
D.1 DISTRITO NÚMERO
----- CAMBIO DE ORDENANZA OU ALTURA
IV ALTURA MÁXIMA
(P) APARCAMENTO

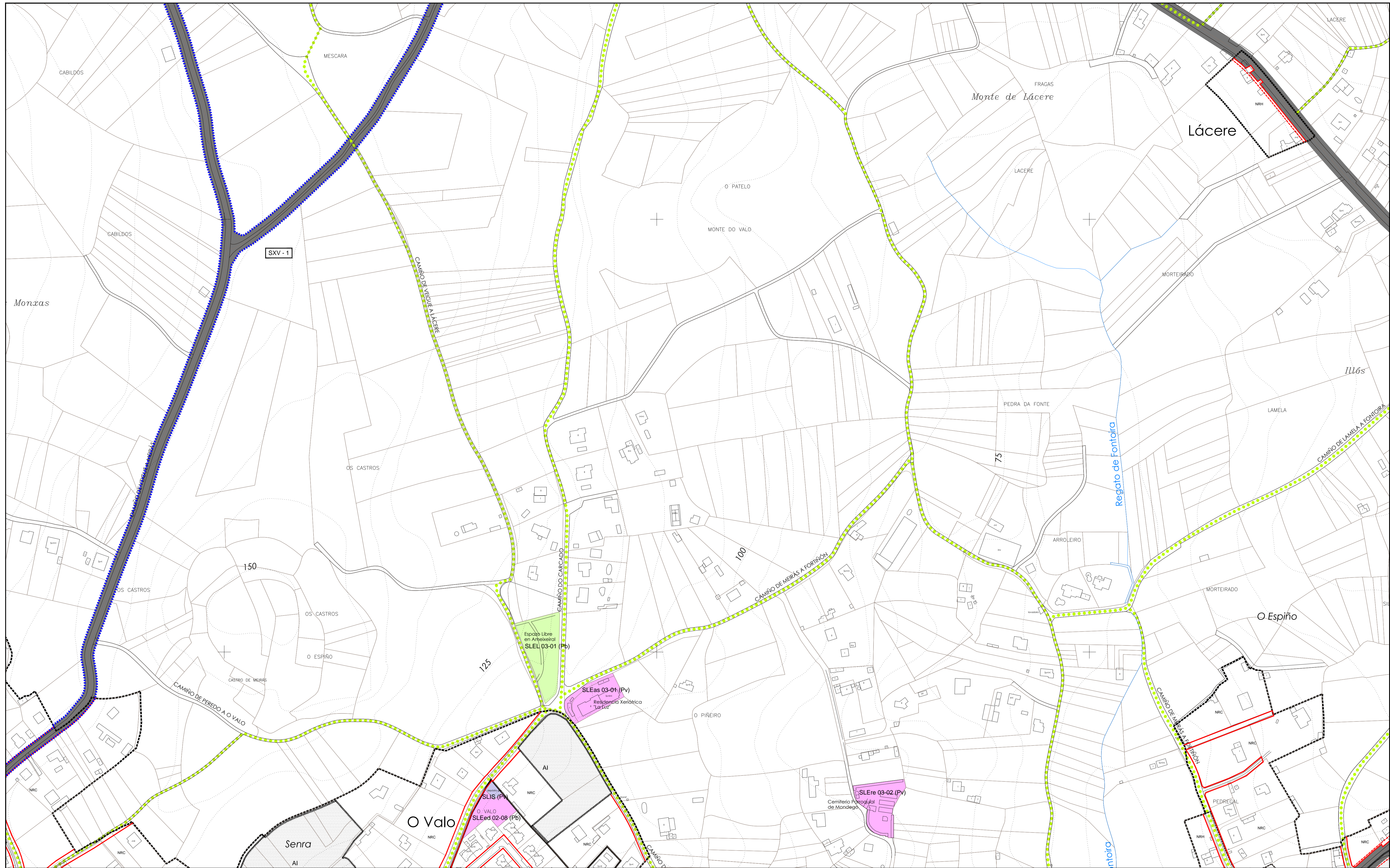
SISTEMAS	
EQUIPAMENTO	
ESPAZO LIBRE	
INFRAESTRUTURA	
INFRAEST. PORTUARIA	
VIARIO	
MOBILIDADE SOSTIBLE	
USO	
00 ADMINISTRATIVO	10 RELIXIOSO
01 ALMACENAXE	15 RESIDENCIAL
05 ASISTENCIAL	20 SANITARIO
06 DEPORTIVO	30 SOCIOCULTURAL
07 EDUCATIVO	35 SEGURIDADE

ORDENANZAS
SU-1 RUEIRO COMPACTO
SU-2 RUEIRO CON PATIO
SU-3 EDIFICACIÓN AGRUPADA
SU-4 MANTENIMENTO DAS CONDICIÓN DE ORDENACIÓN
SU-5 VIVENDA UNIFAMILIAR
SU-6 ACTIVIDADES TERCIARIAS
SU-7 ACTIVIDADES INDUSTRIAIS
SU-8 FINCA SINGULAR PROTEXIDA
NRH NÚCLEO RURAL HISTÓRICO
NRC NÚCLEO RURAL COMÚN

USOS
RESIDENCIAL
SU/ Suble
SNRC
SNRH
TERCIARIO
SU/ Suble
INDUSTRIAL
SU/ Suble



PLAN XERAL DE ORDENACIÓN MUNICIPAL		SADA		
DOCUMENTO DE APROBACIÓN INICIAL		OCTUBRO 2.012		
ORDENACIÓN DETALLADA		CÓDIGO DE PLANO:		
XESTIÓN DO SOLO		OD-X-C1		
ANGEL L. MONTEOLIVA DÍAZ, ARQUITECTO		A1: 1/2.000 A3: 1/4.000		



DELIMITACIÓN	
— + —	LÍMITE MUNICIPAL
—	SOLO URBANO
—	DISTRITOS DO SOLO URBANO
—	SOLO URBANIZABLE
—	SOLO DE NÚCLEO RURAL
—	DELIMITACIÓN DE ACCIÓNS DESLINDE DO D.P.M.T.
+++++	SERVIDUME PROTECCIÓN DE COSTAS
-----	ZONA DE INFLUENCIA
---	D.P.M.T.
-----	LÍÑA DE RIBEIRA

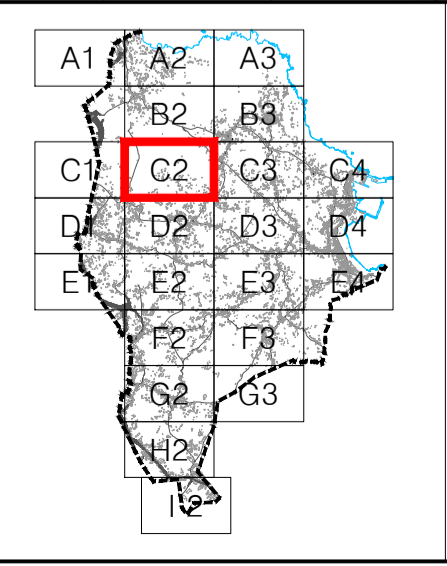
ÁREAS DE XESTIÓN	
AR.DXX	ÁREA DE REPARTO EN SOLO URBANO NON CONSOLIDADO
AR.SXX	ÁREA DE REPARTO EN SOLO URBANIZABLE
AR.IXX	ACTUACIÓN INTEGRAL
AR.RXX	SOLO RÚSTICO ADSCRITO

SIMBOLOXÍA	
—	ALIANCIÓN
---	LÍÑA DE FONDO OU RECUMENTO (LÍÑA LÍMITE DE EDIFICACIÓN NAS ESTRADAS)
---	LÍÑA DE SOPORTAL OU PASO EN PLANTA BAIXA
D.1	DISTRITO NÚMERO
---	CAMBIO DE ORDENANZA OU ALTURA
IV	ALTURA MÁXIMA
P	APARCAMENTO

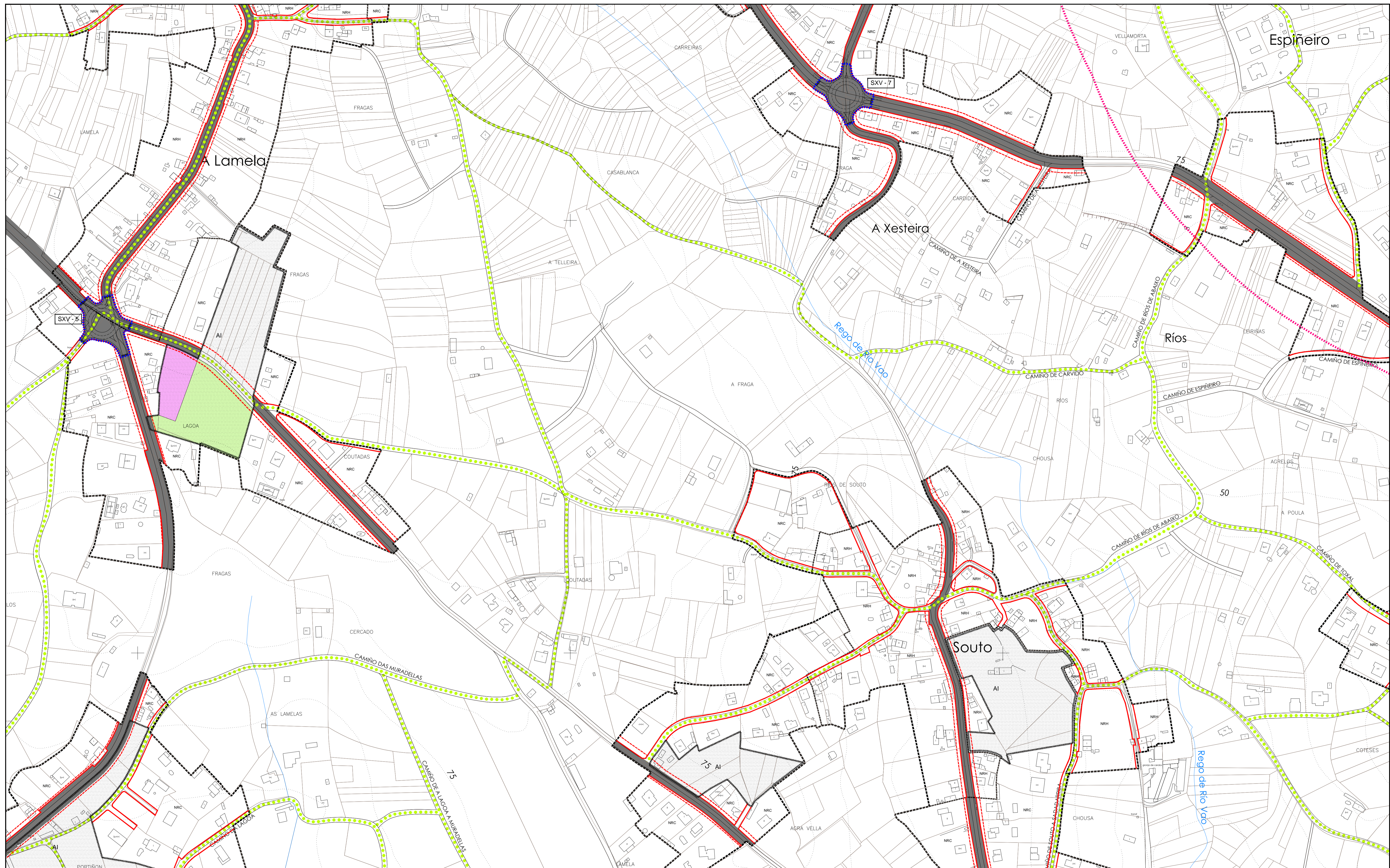
SISTEMAS	
EQUIPAMENTO	XERAIS
ESPAZO LIBRE	LOCAIS
INFRAESTRUTURA	MOBILIDADE SOSTIBLE
INFRAEST. PORTUARIA	USO
VIARIO	ADMINISTRATIVO
MOBILIDADE SOSTIBLE	RELIXIOSO
	ALMACENAXE
	ASISTENCIAL
	DEPORTIVO
	EDUCATIVO
	RESIDENCIAL
	SANITARIO
	SOCIOCULTURAL
	SEGURIDADE
	TITULARIDADE
	IPU PÚBLICA
	IPU PRIVADA

ORDENANZAS	
SU-1	RUEIRO COMPACTO
SU-2	RUEIRO CON PATIO
SU-3	EDIFICACIÓN AGRUPADA
SU-4	MANTEMENTO DAS CONDICIÓN DE ORDENACIÓN
SU-5	VIVENDA UNIFAMILIAR
SU-6	ACTIVIDADES TERCIARIAS
SU-7	ACTIVIDADES INDUSTRIAIS
SU-8	FINCA SINGULAR PROTExIDA
NRH	NÚCLEO RURAL HISTÓRICO
NRC	NÚCLEO RURAL COMÚN

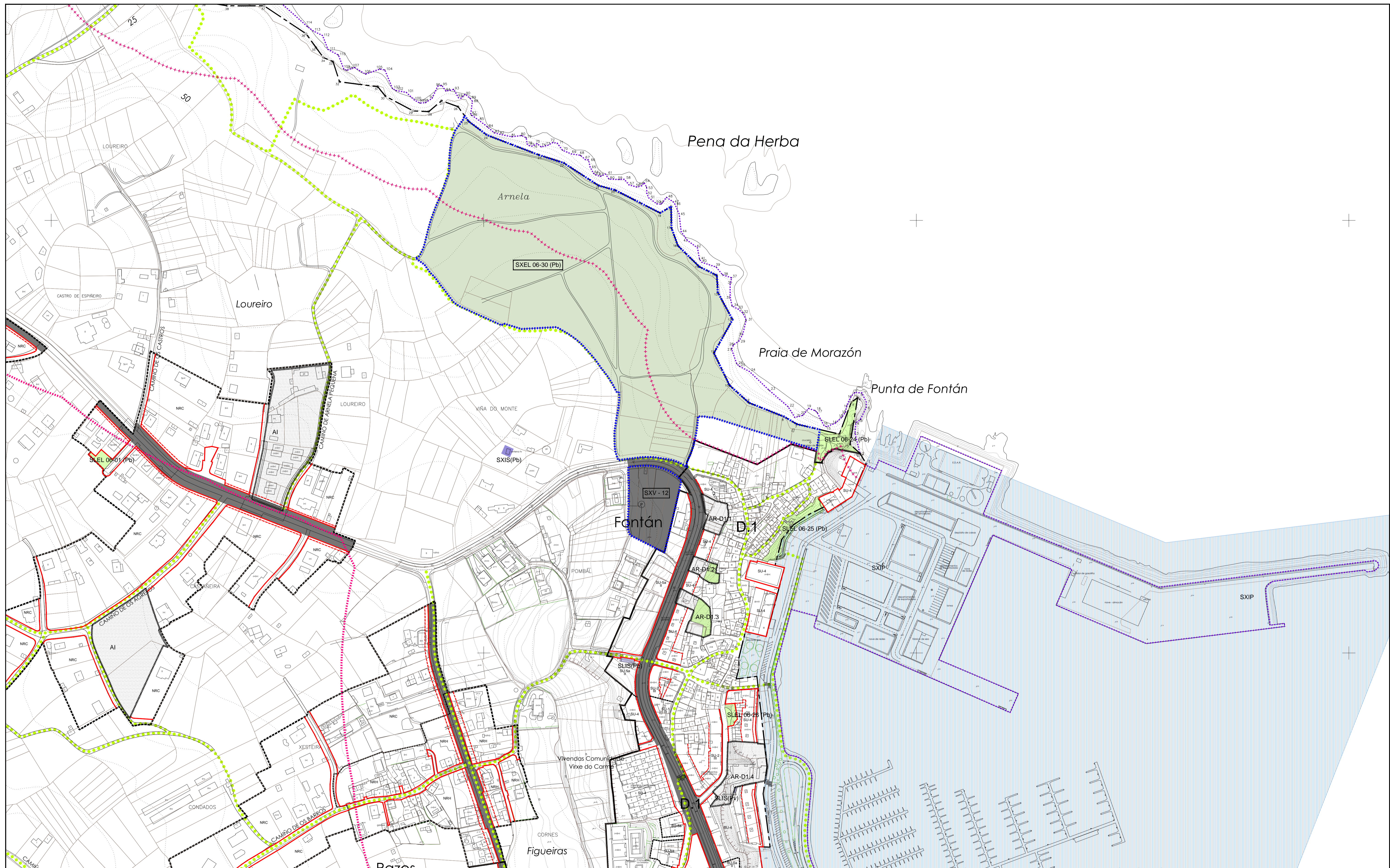
USOS	
RESIDENCIAL	SU/ Suble
	SNRC
	SNRH
TERCIARIO	SU/ Suble
INDUSTRIAL	SU/ Suble



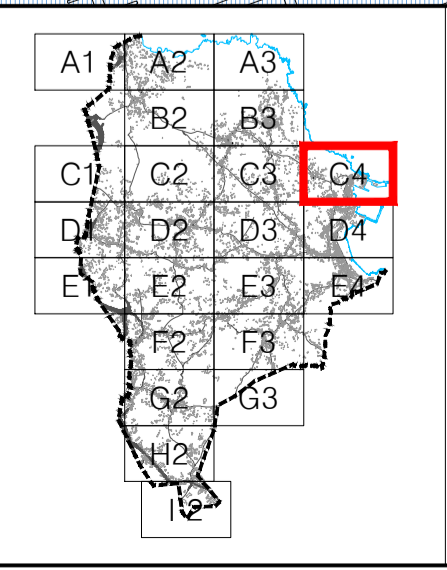
PLAN XERAL DE ORDENACIÓN MUNICIPAL		SADA		OCTUBRO 2.012	
DOCUMENTO DE APROBACIÓN INICIAL		ORDENACIÓN DETALLADA		CÓDIGO DE PLANO:	
XESTIÓN DO SOLO		OD-X-C2		A1: 1/2.000 A3: 1/4.000	
ANGEL L. MONTEOLIVA DÍAZ, ARQUITECTO					



DELIMITACIÓN	ÁREAS DE XESTIÓN	SIMBOLOXÍA	SISTEMAS	ORDENANZAS	USOS	
<ul style="list-style-type: none"> — + — LÍMITE MUNICIPAL — SOLO URBANO — DISTRITOS DO SOLO URBANO — SOLO URBANIZABLE — SOLO DE NÚCLEO RURAL — DELIMITACIÓN DE ACCIÓNS — DESLINDE DO D.P.M.T. — SERVIDUME PROTECCIÓN DE COSTAS — ZONA DE INFLUENCIA — D.P.M.T. — LIÑA DE RIBEIRA 	<ul style="list-style-type: none"> — ÁREA DE REPARTO EN SOLO URBANO NON CONSOLIDADO — ÁREA DE REPARTO EN SOLO URBANIZABLE — ACTUACIÓN INTEGRAL — SOLO RÚSTICO ADSCRITO 	<ul style="list-style-type: none"> — ALIÑACIÓN — LIÑA DE FONDO OU RECUCAMENTO (LIÑA LÍMITE DE EDIFICACIÓN NAS ESTRADAS) — LIÑA DE SOPORTAL OU PASO EN PLANTA BAIXA — D.1 DISTRITO NÚMERO — CAMBIO DE ORDENANZA OU ALTURA — ALTURA MÁXIMA — APARCAMENTO 	<p>EQUIPAMENTO</p> <p>ESPAAO LIBRE</p> <p>INFRAESTRUTURA</p> <p>INFRAEST. PORTUARIA</p> <p>VIARIO</p> <p>MOBILIDADE SOSTIBLE</p> <p>USO</p> <p>ADMINISTRATIVO</p> <p>ALMACENAXE</p> <p>ASISTENCIAL</p> <p>DEPORTIVO</p> <p>EDUCATIVO</p> <p>RELIXIOSO</p> <p>RESIDENCIAL</p> <p>SANITARIO</p> <p>SOCIOCULTURAL</p> <p>SEGURIDADE</p> <p>XERAIS</p> <p>SXE</p> <p>SXEL</p> <p>SXIS</p> <p>SXIP</p> <p>LOCAIS</p> <p>SLE</p> <p>SLEL</p> <p>SLIS</p> <p>TITULARIDADE</p> <p>IPU PÚBLICA</p> <p>IPU PRIVADA</p>	<p>SU-1 RUEIRO COMPACTO</p> <p>SU-2 RUEIRO CON PATIO</p> <p>SU-3 EDIFICACIÓN AGRUPADA</p> <p>SU-4 MANTENIMENTO DAS CONDICIÓN DE ORDENACIÓN</p> <p>SU-5 VIVENDA UNIFAMILIAR</p> <p>SU-6 ACTIVIDADES TERCIARIAS</p> <p>SU-7 ACTIVIDADES INDUSTRIAIS</p> <p>SU-8 FINCA SINGULAR PROTEXIDA</p> <p>NRH NÚCLEO RURAL HISTÓRICO</p> <p>NRC NÚCLEO RURAL COMÚN</p>	<p>RESIDENCIAL</p> <p>SU/ Suble</p> <p>SNRC</p> <p>SNRH</p> <p>TERCIARIO</p> <p>SU/ Suble</p> <p>INDUSTRIAL</p> <p>SU/ Suble</p>	
<p>PLAN XERAL DE ORDENACIÓN MUNICIPAL</p> <p>SADA</p> <p>DOCUMENTO DE APROBACIÓN INICIAL</p> <p>ORDENACIÓN DETALLADA</p> <p>XESTIÓN DO SOLO</p> <p>ANGEL L. MONTEOLIVA DÍAZ, ARQUITECTO</p>						<p>OCTUBRO 2.012</p> <p>CÓDIGO DE PLANO:</p> <p>OD-X-C3</p> <p>A1: 1/2.000 A3: 1/4.000</p>



DELIMITACIÓNS	ÁREAS DE XESTIÓN	SIMBOLOXÍA	SISTEMAS	ORDENANZAS	USOS
<ul style="list-style-type: none"> — + — LÍMITE MUNICIPAL — SOLO URBANO — DISTRITOS DO SOLO URBANO — SOLO URBANIZABLE — SOLO DE NÚCLEO RURAL — DELIMITACIÓN DE ACCIÓNS DESLINDE DO D.P.M.T. — SERVIDUME PROTECCIÓN DE COSTAS — ZONA DE INFLUENCIA — D.P.M.T. — LÍÑA DE RIBEIRA 	<ul style="list-style-type: none"> — ÁREA DE REPARTO EN SOLO URBANO NON CONSOLIDADO — ÁREA DE REPARTO EN SOLO URBANIZABLE — ACTUACIÓN INTEGRAL — SOLO RÚSTICO ADSCRITO 	<ul style="list-style-type: none"> — ALIÑACIÓN — LÍÑA DE FONDO OU RECUCAMENTO (LÍÑA LÍMITE DE EDIFICACIÓN NAS ESTRADAS) — LÍÑA DE SOPORTAL OU PASO EN PLANTA BAIXA — D.1 DISTRITO NÚMERO — CAMBIO DE ORDENANZA OU ALTURA — ALTURA MÁXIMA — APARCAMENTO 	<p>EQUIPAMENTO</p> <p>ESPAZO LIBRE</p> <p>INFRAESTRUTURA</p> <p>INFRAEST. PORTUARIA</p> <p>VIARIO</p> <p>MOBILIDADE SOSTIBLE</p> <p>USO</p> <p>ADMINISTRATIVO</p> <p>ALMACENAXE</p> <p>ASISTENCIAL</p> <p>DEPORTIVO</p> <p>EDUCATIVO</p> <p>RELIXIOSO</p> <p>RESIDENCIAL</p> <p>SANITARIO</p> <p>SOCIOCULTURAL</p> <p>SEGURIDADE</p> <p>XERAIS</p> <p>SXE</p> <p>SXEL</p> <p>SXIS</p> <p>SXIP</p> <p>LOCAIS</p> <p>SLE</p> <p>SLEL</p> <p>SLIS</p> <p>TITULARIDADE</p> <p>IPU PÚBLICA</p> <p>IPU PRIVADA</p>	<p>SU-1 RUEIRO COMPACTO</p> <p>SU-2 RUEIRO CON PATIO</p> <p>SU-3 EDIFICACIÓN AGRUPADA</p> <p>SU-4 MANTEMENTO DAS CONDICIÓN DE ORDENACIÓN</p> <p>SU-5 VIVENDA UNIFAMILIAR</p> <p>SU-6 ACTIVIDADES TERCIARIAS</p> <p>SU-7 ACTIVIDADES INDUSTRIAIS</p> <p>SU-8 FINCA SINGULAR PROTEXIDA</p> <p>NRH NÚCLEO RURAL HISTÓRICO</p> <p>NRC NÚCLEO RURAL COMÚN</p>	<p>RESIDENCIAL</p> <p>SU/ Suble</p> <p>SNRC</p> <p>SNRH</p> <p>TERCIARIO</p> <p>SU/ Suble</p> <p>INDUSTRIAL</p> <p>SU/ Suble</p>



PLAN XERAL DE ORDENACIÓN MUNICIPAL

SADA

DOCUMENTO DE APROBACIÓN INICIAL

ORDENACIÓN DETALLADA

XESTIÓN DO SOLO

ANGEL L. MONTEOLIVA DÍAZ, ARQUITECTO

SADA

ORDENACIÓN DETALLADA

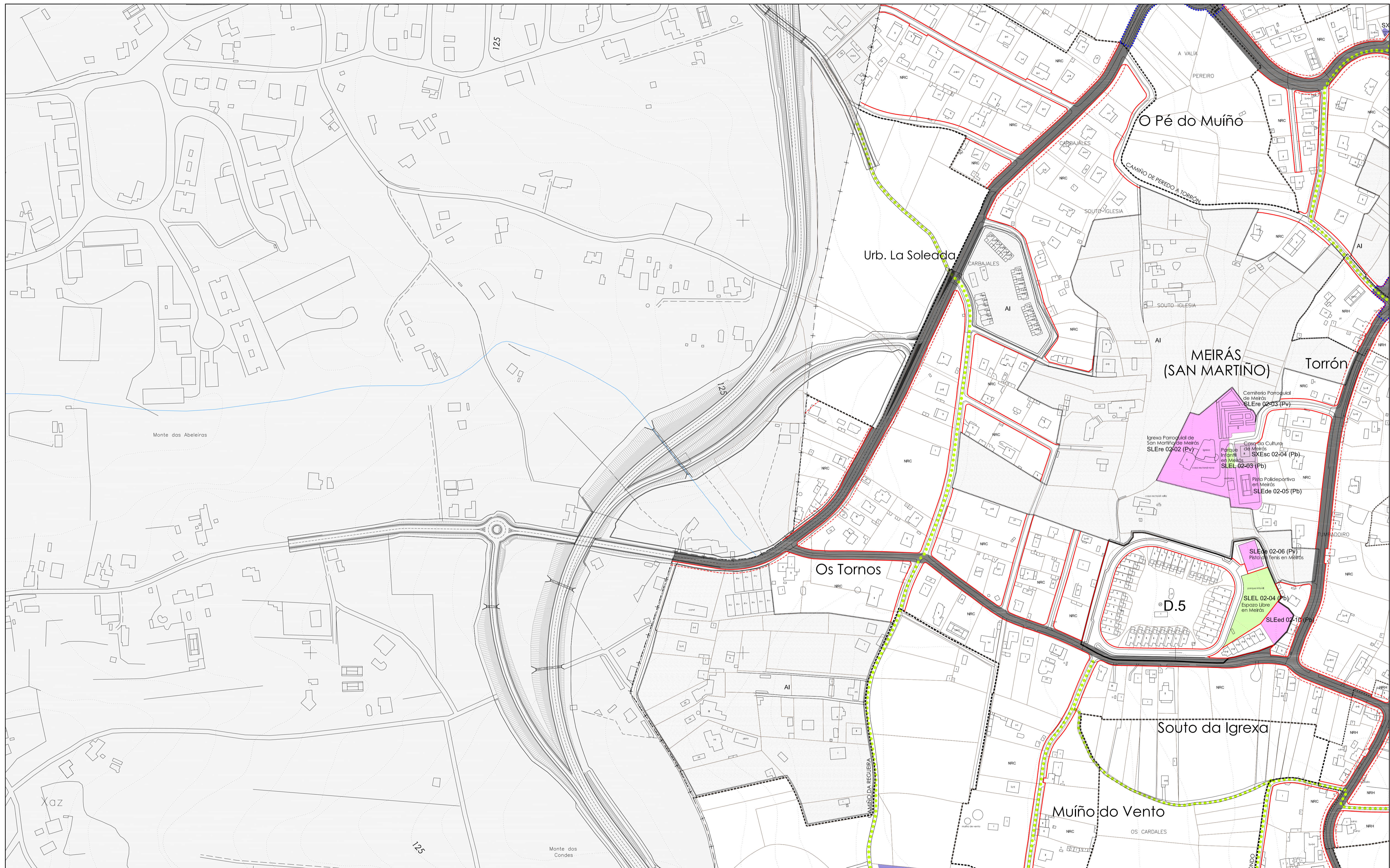
XESTIÓN DO SOLO

OD-X-C4

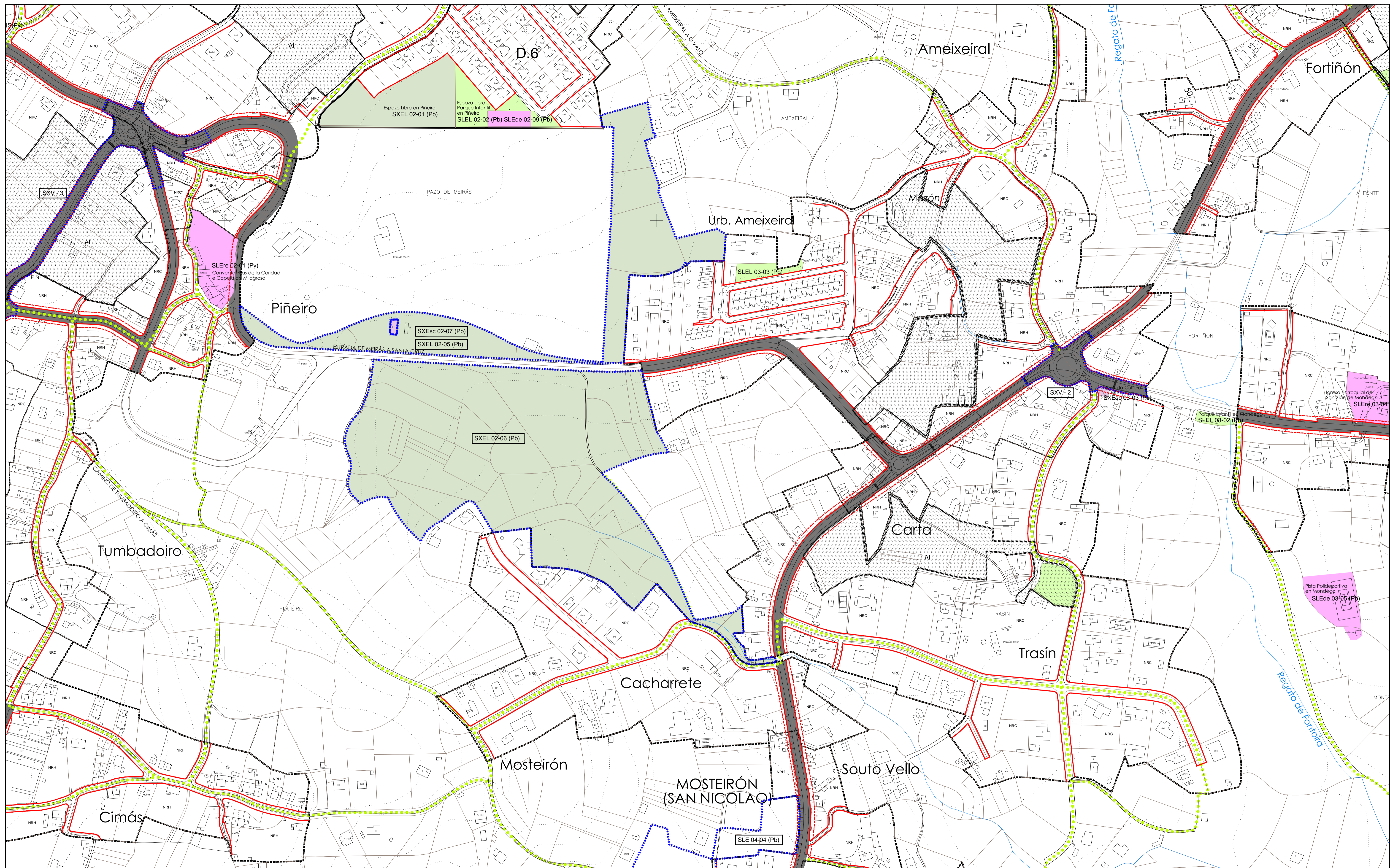
A1: 1/2.000 A3: 1/4.000

OCTUBRO 2.012

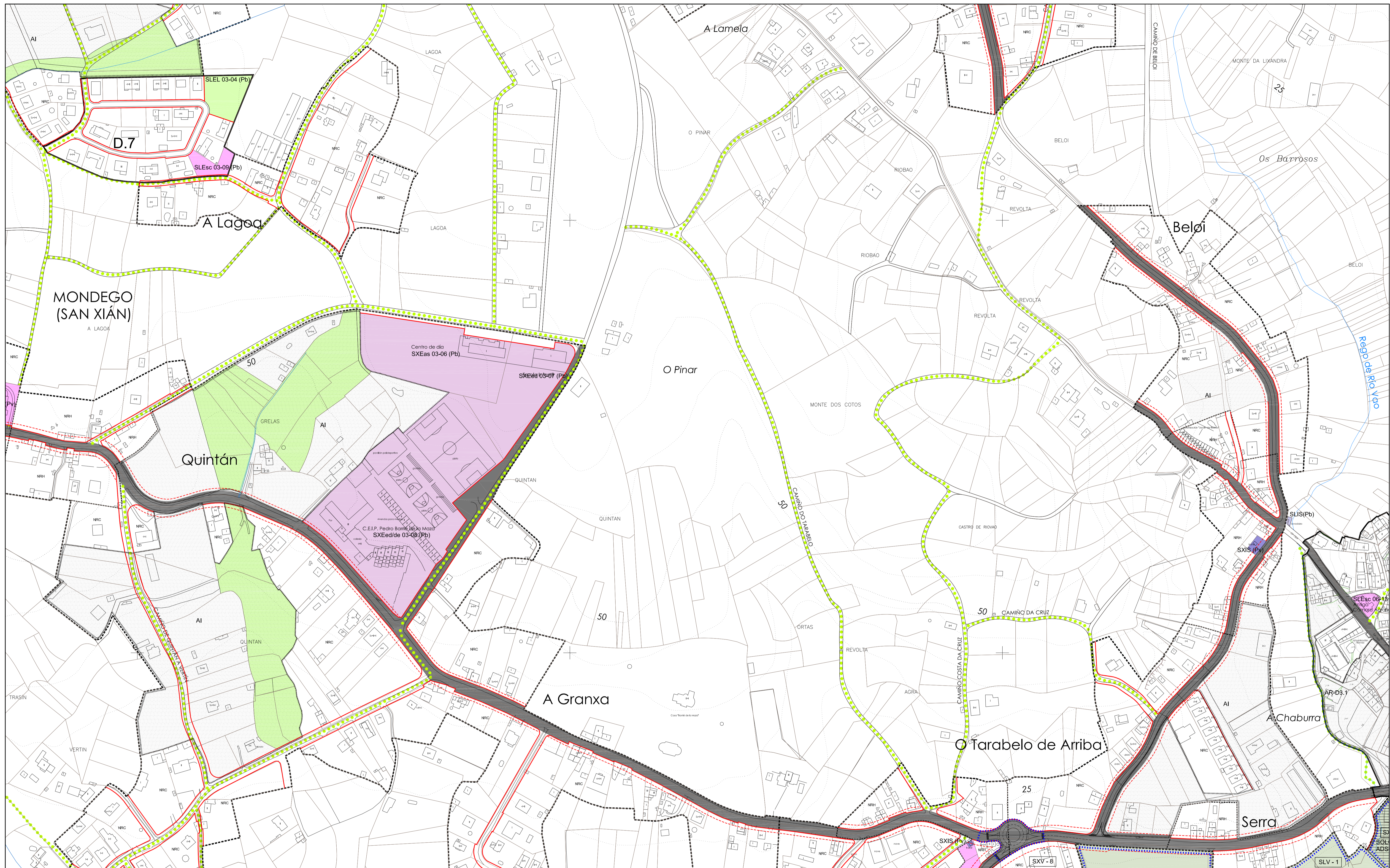
CÓDIGO DE PLANO:



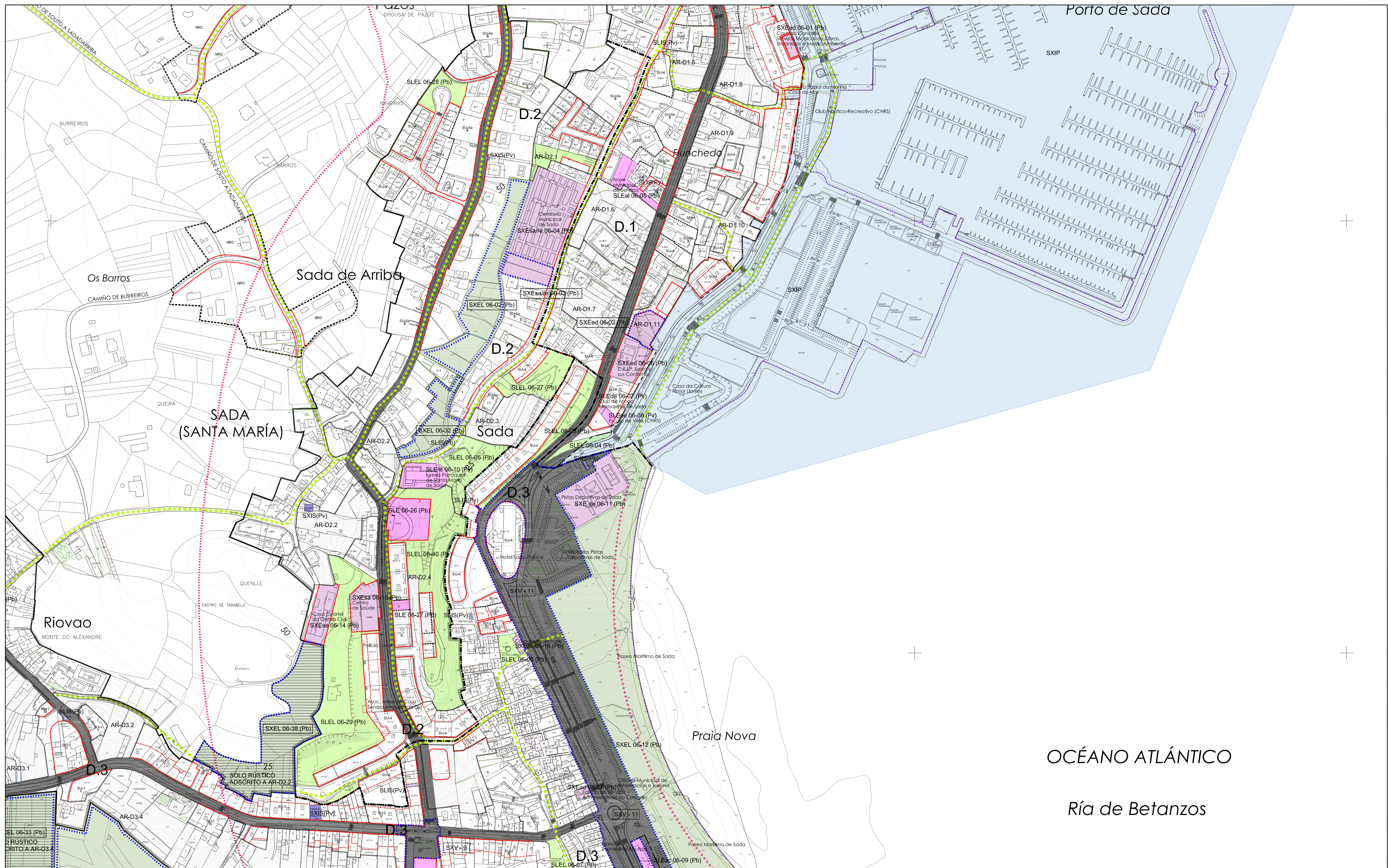
DELIMITACIÓN	ÁREAS DE XESTIÓN	SIMBOLOXÍA	SISTEMAS	ORDENANZAS	USOS		
<ul style="list-style-type: none"> ---+--- LIMITE MUNICIPAL SOLO URBANO ---+--- DISTRITOS DO SOLO URBANO ---+--- SOLO URBANIZABLE ---+--- SOLO DE NÚCLEO RURAL ---+--- DELIMITACIÓN DE ACCIÓNS ---+--- DESLINDE DO D.P.M.T. ---+--- SERVIDUME PROTECCIÓN DE COSTAS ---+--- ZONA DE INFLUENCIA ---+--- D.P.M.T. ---+--- LÍNA DE RIBEIRA 	<ul style="list-style-type: none"> AR-DXX ÁREA DE REPARTO EN SOLO URBANO NON CONSOLIDADO AR-Sector ÁREA DE REPARTO EN SOLO URBANIZABLE A.I. ACTUACIÓN INTEGRAL SOLO RÚSTICO ADSCRITO 	<ul style="list-style-type: none"> — ALIÑACIÓN - - - LÍNA DE FONDO OU RECUEMENTO (LÍNA LIMITE DE EDIFICACIÓN NAS ESTRADAS) - - - LÍNA DE SOPORTAL OU PASO EN PLANTA BADA D.1 DISTRITO NÚMERO - - - CAMBIO DE ORDENANZA OU ALTURA IV ALTURA MÁXIMA (P) APARCAMENTO 	<ul style="list-style-type: none"> EQUIPAMENTO ESPAZO LIBRE INFRAESTRUTURA INFRAEST. PORTUARIA VIARIO MOBILIDADE SOSTIBLE <p>USO</p> <ul style="list-style-type: none"> ad ADMINISTRATIVO al ALMACENAXE as ASISTENCIAL de DEPORTIVO ed EDUCATIVO re RELIXIOSO rs RESIDENCIAL sa SANITARIO sc SOCIOCULTURAL se SEGURIDADE <p>XERAIS</p> <ul style="list-style-type: none"> SXE SXEL SXIS SXIP <p>LOCAIS</p> <ul style="list-style-type: none"> SLE SLEL SLS <p>TITULARIDADE</p> <ul style="list-style-type: none"> (P) PÚBLICA (PV) PRIVADA 	<ul style="list-style-type: none"> SU-1 RUEIRO COMPACTO SU-2 RUEIRO CON PATIO SU-3 EDIFICACIÓN AGRUPADA SU-4 MANTENIMENTO DAS CONDICIÓN DE ORDENANZA SU-5 VIVENDA UNIFAMILIAR SU-6 ACTIVIDADES TERCIARIAS SU-7 ACTIVIDADES INDUSTRIAIS SU-8 FINCA SINGULAR PROTEXIDA NRH NÚCLEO RURAL HISTÓRICO NRC NÚCLEO RURAL COMÚN 	<ul style="list-style-type: none"> RESIDENCIAL SU/ Suble SNRC SNRH TERCIARIO SU/ Suble INDUSTRIAL SU/ Suble 		<p>PLAN XERAL DE ORDENACIÓN MUNICIPAL</p> <h1>SADA</h1> <p>DOCUMENTO DE APROBACIÓN INICIAL OCTUBRO 2.012</p> <p>ORDENACIÓN DETALLADA</p> <p>XESTIÓN DO SOLO</p> <p>CÓDIGO DE PLANO: OD-X-D1</p> <p>MONTEOLIVA ARQUITECTURA, S.L.P.</p> <p>ANGEL L. MONTEOLIVA DÍAZ, ARQUITECTO</p> <p>A1: 1/2.000 A3: 1/4.000</p>



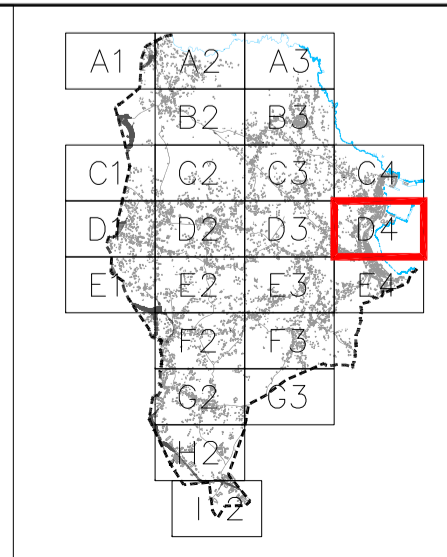
DELIMITACIÓNS	ÁREAS DE XESTIÓN	SIMBOLOXÍA	SISTEMAS	ORDENANZAS	USOS		
<ul style="list-style-type: none"> — + — LÍMITE MUNICIPAL — SOLO URBANO — DISTRITOS DO SOLO URBANO — SOLO URBANIZABLE — SOLO DE NÚCLEO RURAL — DELIMITACIÓN DE ACCIÓNS — DESLINDE DO D.P.M.T. — SERVIDUME PROTECCIÓN DE COSTAS — ZONA DE INFLUENCIA — D.P.M.T. — LIÑA DE RIBEIRA 	<ul style="list-style-type: none"> — ÁREA DE REPARTO EN SOLO URBANO NON CONSOLIDADO — ÁREA DE REPARTO EN SOLO URBANIZABLE — ACTUACIÓN INTEGRAL — SOLO RÚSTICO ADSCRITO 	<ul style="list-style-type: none"> — ALIÑACIÓN — LIÑA DE FONDO OU RECUMENTO (LIÑA LÍMITE DE EDIFICACIÓN NAS ESTRADAS) — LIÑA DE SOPORTAL OU PASO EN PLANTA BAIXA — D.1 DISTRITO NÚMERO — CAMBIO DE ORDENANZA OU ALTURA — ALTURA MÁXIMA — APARCAMENTO 	<p>EQUIPAMENTO</p> <p>ESPAZO LIBRE</p> <p>INFRAESTRUTURA</p> <p>INFRAEST. PORTUARIA</p> <p>VIARIO</p> <p>MOBILIDADE SOSTIBLE</p> <p>USO</p> <p>ADMINISTRATIVO</p> <p>ALMACENAXE</p> <p>ASISTENCIAL</p> <p>DEPORTIVO</p> <p>EDUCATIVO</p> <p>RELIXIOSO</p> <p>RESIDENCIAL</p> <p>SANITARIO</p> <p>SOCIOCULTURAL</p> <p>SEGURIDADE</p> <p>XERAIS</p> <p>SXE</p> <p>SXEL</p> <p>SXIS</p> <p>SXIP</p> <p>LOCAIS</p> <p>SLE</p> <p>SLEL</p> <p>SLIS</p> <p>TITULARIDADE</p> <p>IPU PÚBLICA</p> <p>IPV PRIVADA</p>	<p>SU-1 RUIRO COMPACTO</p> <p>SU-2 RUIRO CON PATIO</p> <p>SU-3 EDIFICACIÓN AGRUPADA</p> <p>SU-4 MANTENIMENTO DAS CONDICIÓN DE ORDENANZA</p> <p>SU-5 VIVENDA UNIFAMILIAR</p> <p>SU-6 ACTIVIDADES TERCIARIAS</p> <p>SU-7 ACTIVIDADES INDUSTRIAIS</p> <p>SU-8 FINCA SINGULAR PROTExIDA</p> <p>NRH NÚCLEO RURAL HISTÓRICO</p> <p>NRC NÚCLEO RURAL COMÚN</p>	<p>RESIDENCIAL</p> <p>SU/ Suble</p> <p>SNRC</p> <p>SNRH</p> <p>TERCIARIO</p> <p>SU/ Suble</p> <p>INDUSTRIAL</p> <p>SU/ Suble</p>		<p>PLAN XERAL DE ORDENACIÓN MUNICIPAL</p> <p>SADA</p> <p>DOCUMENTO DE APROBACIÓN INICIAL</p> <p>ORDENACIÓN DETALLADA</p> <p>XESTIÓN DO SOLO</p> <p>OUTUBRO 2.012</p> <p>CÓDIGO DE PLANO: OD-X-D2</p> <p>A1: 1/2.000 A3: 1/4.000</p>



DELIMITACIÓN	ÁREAS DE XESTIÓN	SIMBOLOXÍA	SISTEMAS	ORDENANZAS	USOS		
<ul style="list-style-type: none"> ---+--- LIMITE MUNICIPAL SOLO URBANO --- DISTritos DO SOLO URBANO --- SOLO URBANIZABLE --- SOLO DE NÚCLEO RURAL --- DELIMITACIÓN DE ACCIÓNS DESLINDE DO D.P.M.T. +++++ SERVIDUME PROTECCIÓN DE COSTAS --- ZONA DE INFLUENCIA --- D.P.M.T. --- LINHA DE RIBEIRA 	<ul style="list-style-type: none"> AR-DXX ÁREA DE REPARTO EN SOLO URBANO NON CONSOLIDADO AR-Sector ÁREA DE REPARTO EN SOLO URBANIZABLE A.I. ACTUACIÓN INTEGRAL SOLO RÚSTICO ADSCRITO 	<ul style="list-style-type: none"> --- ALIÑACIÓN --- LINHA DE FONDO OU RECUMENTO (LINHA LÍMITE DE EDIFICACIÓN NAS ESTRADAS) --- LINHA DE SOPORTAL OU PASO EN PLANTA BAIXA D.1 DISTRITO NÚMERO --- CAMBIO DE ORDENANZA OU ALTURA IV ALTURA MÁXIMA (P) APARCAMENTO 	<ul style="list-style-type: none"> EQUIPAMENTO ESPAZO LIBRE INFRAESTRUTURA INFRAEST. PORTUARIA VIARIO MOBILIDADE SOSTIBLE USO <ul style="list-style-type: none"> ad ADMINISTRATIVO al ALMACENAXE as ASISTENCIAL de DEPORTIVO ed EDUCATIVO re RELIXIOSO rs RESIDENCIAL sa SANITARIO sc SOCIOCULTURAL se SEGURIDADE LOCALS <ul style="list-style-type: none"> SXE SXEL SXIS SXIP LOCALS <ul style="list-style-type: none"> SLE SLEL SLIS TITULARIDADE <ul style="list-style-type: none"> (P) PÚBLICA (PV) PRIVADA 	<ul style="list-style-type: none"> SU-1 RUEIRO COMPACTO SU-2 RUEIRO CON PATIO SU-3 EDIFICACIÓN AGRUPADA SU-4 MANTENIMENTO DAS CONDICIÓN DE ORDENACIÓN SU-5 VIVENDA UNIFAMILIAR SU-6 ACTIVIDADES TERCIARIAS SU-7 ACTIVIDADES INDUSTRIAIS SU-8 FINCA SINGULAR PROTExIDA NRH NÚCLEO RURAL HISTÓRICO NRC NÚCLEO RURAL COMÚN 	<ul style="list-style-type: none"> RESIDENCIAL <ul style="list-style-type: none"> SU/ Suble SNRC SNRH TERCIARIO <ul style="list-style-type: none"> SU/ Suble INDUSTRIAL <ul style="list-style-type: none"> SU/ Suble 		<p>PLAN XERAL DE ORDENACIÓN MUNICIPAL</p> <p>SADA</p> <p>DOCUMENTO DE APROBACIÓN INICIAL OCTUBRO 2.012</p> <p>ORDENACIÓN DETALLADA</p> <p>XESTIÓN DO SOLO</p> <p>CÓDIGO DE PLANO: OD-X-D3</p> <p>ANGEL L. MONTEOLIVA DÍAZ, ARQUITECTO</p> <p>A1: 1/2.000 A3: 1/4.000</p>



DELIMITACIÓNS	ÁREAS DE XESTIÓN	SIMBOLOXÍA	SISTEMAS	ORDENANZAS	USOS
<ul style="list-style-type: none"> ---+--- LIMITE MUNICIPAL SOLO URBANO ---+--- DISTRICTOS DO SOLO URBANO ---+--- SOLO URBANIZABLE ---+--- SOLO DE NÚCLEO RURAL ---+--- DELIMITACIÓN DE ACCIÓNS ---+--- DESLINDE DO D.P.M.T. ---+--- SERVIZUME PROTECCIÓN DE COSTAS ---+--- ZONA DE INFLUENCIA ---+--- D.P.M.T. ---+--- LINA DE RIBEIRA 	<ul style="list-style-type: none"> AR-DXX-XX ÁREA DE REPARTO EN SOLO URBANO NON CONSOLIDADO AR-Sector-XX ÁREA DE REPARTO EN SOLO URBANIZABLE A.I. ACTUACIÓN INTEGRAL SOLO RÚSTICO ADSCRITO 	<ul style="list-style-type: none"> --- ALIÑACIÓN --- LINA DE FONDO OU RECUEPAMENTO (LINA LÍMITE DE EDIFICACIÓN NAS ESTRADAS) --- LINA DE SOPORTAL OU PASO EN PLANTA BADA D.1 DISTRICTO NÚMERO --- CAMBIO DE ORDENANZA OU ALTURA IV ALTURA MÁXIMA (P) APARCAMENTO 	<ul style="list-style-type: none"> EQUIPAMENTO ESPAZO LIBRE INFRAESTRUTURA INFRAEST. PORTUARIA VIARIO MOBILIDADE SOSTIBLE USO <ul style="list-style-type: none"> ad ADMINISTRATIVO al ALMACENAXE as ASISTENCIAL de DEPORTIVO ed EDUCATIVO re RELIXIOSO rs RESIDENCIAL sa SANITARIO sc SOCIOCULTURAL se SEGURIDADE XERAIS <ul style="list-style-type: none"> SXE SXEL SXIS SXIP LOCAIS <ul style="list-style-type: none"> SLE SLEL SXIS SXIP TITULARIDADE <ul style="list-style-type: none"> (P) PÚBLICA (PV) PRIVADA 	<ul style="list-style-type: none"> SU-1 RUIERO COMPACTO SU-2 RUIERO CON PATIO SU-3 EDIFICACIÓN AGRUPADA SU-4 MANTENIMENTO DAS CONDICIÓN DE ORDENACIÓN SU-5 VIVENDA UNIFAMILIAR SU-6 ACTIVIDADES TERCIARIAS SU-7 ACTIVIDADES INDUSTRIAIS SU-8 FINCA SINGULAR PROTEXIDA NRH NÚCLEO RURAL HISTÓRICO NRC NÚCLEO RURAL COMÚN 	<ul style="list-style-type: none"> RESIDENCIAL <ul style="list-style-type: none"> SU/ Suble SNRC SNRH TERCIARIO <ul style="list-style-type: none"> SU/ Suble INDUSTRIAL <ul style="list-style-type: none"> SU/ Suble



PLAN XERAL DE ORDENACIÓN MUNICIPAL

SADA

DOCUMENTO DE APROBACIÓN INICIAL

ORDENACIÓN DETALLADA

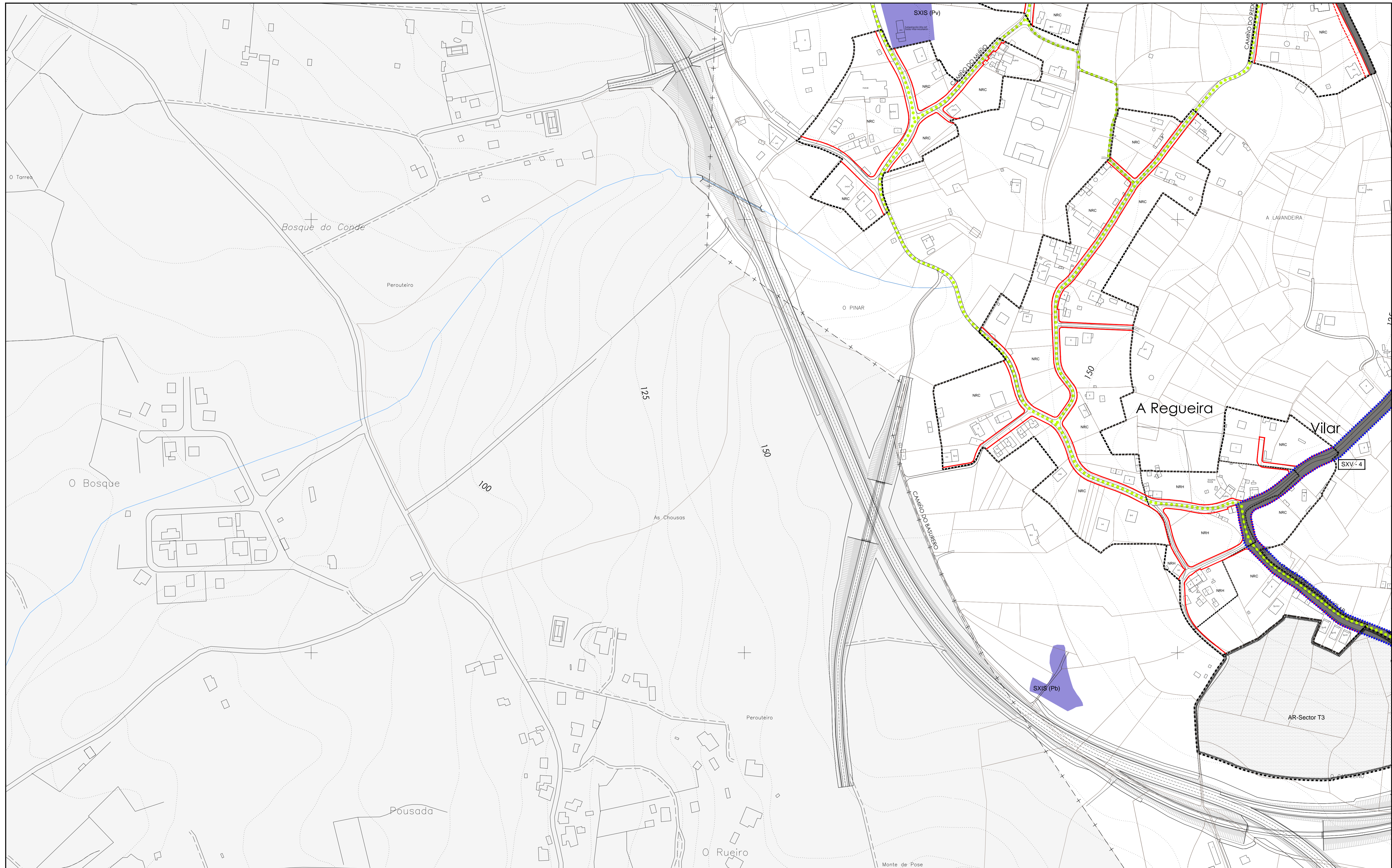
XESTIÓN DO SOLO

ANGEL L. MONTEOLIVA DÍAZ, ARQUITECTO

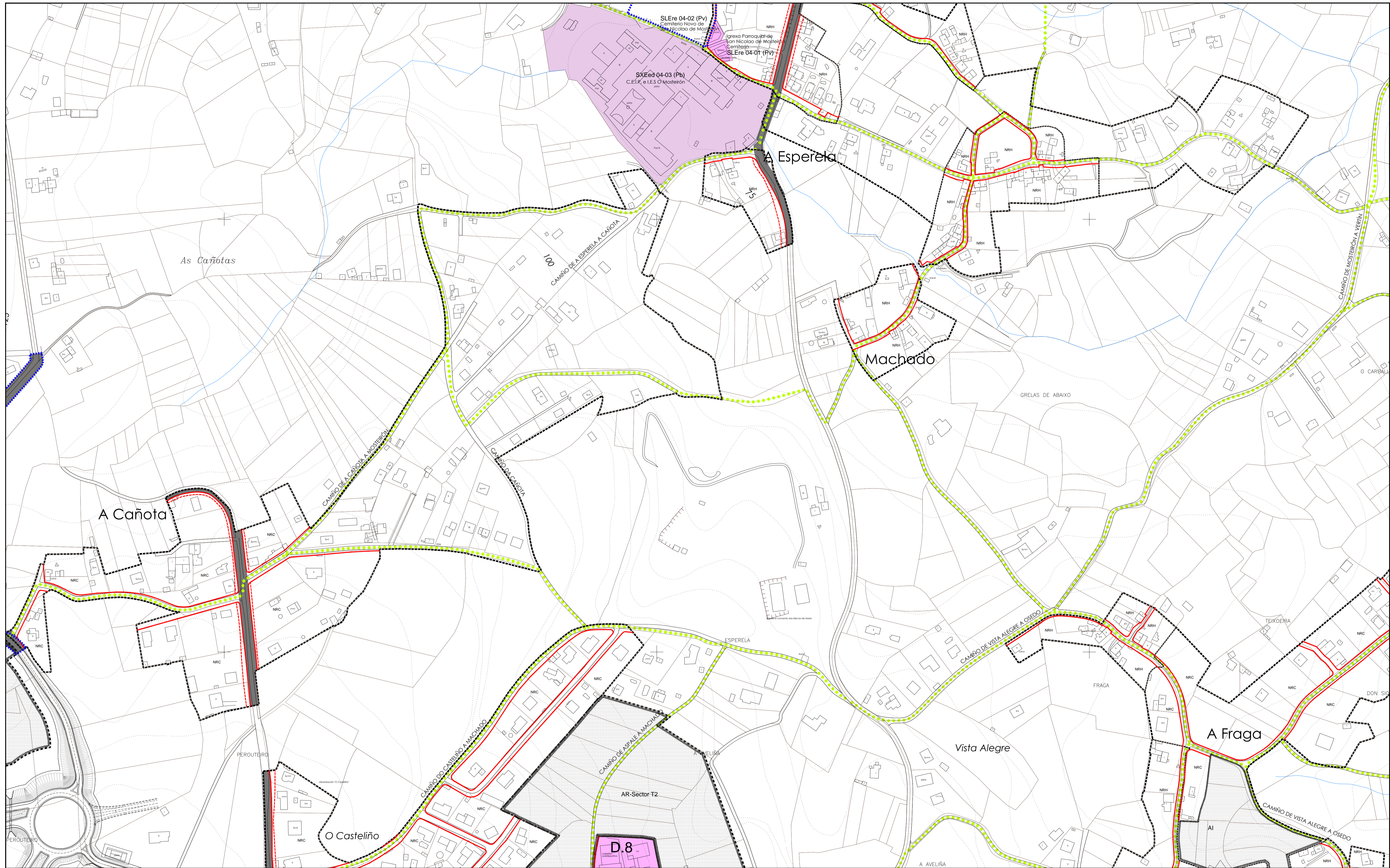
OCTUBRO 2.012

CÓDIGO DE PLANO:
OD-X-D4

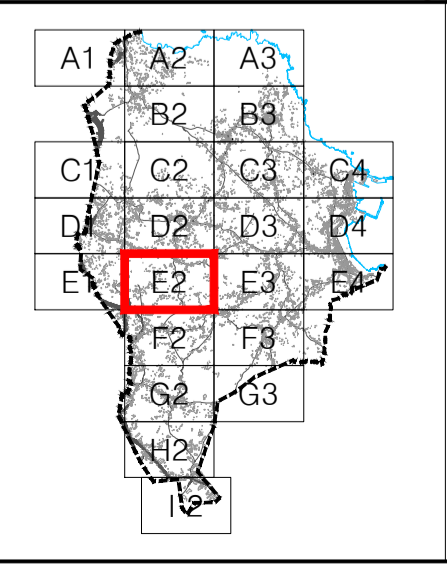
A1: 1/2.000 A3: 1/4.000



DELIMITACIÓNS	ÁREAS DE XESTIÓN	SIMBOLOXÍA	SISTEMAS	ORDENANZAS	USOS		
<ul style="list-style-type: none"> ---+--- LÍMITE MUNICIPAL SOLO URBANO ---+--- DISTRITOS DO SOLO URBANO SOLO URBANIZABLE SOLO DE NÚCLEO RURAL DELIMITACIÓN DE ACCIÓNS DESLINDE DO D.P.M.T. SERVIDUME PROTECCIÓN DE COSTAS ZONA DE INFLUENCIA D.P.M.T. LIÑA DE RIBEIRA 	<ul style="list-style-type: none"> ÁREA DE REPARTO EN SOLO URBANO NON CONSOLIDADO ÁREA DE REPARTO EN SOLO URBANIZABLE ACTUACIÓN INTEGRAL SOLO RÚSTICO ADSCRITO 	<ul style="list-style-type: none"> ALIÑACIÓN LIÑA DE FONDO OU RECUCAMENTO (LIÑA LÍMITE DE EDIFICACIÓN NAS ESTRADAS) LIÑA DE SOPORTAL OU PASO EN PLANTA BAIXA D.1 DISTRITO NÚMERO CAMBIO DE ORDENANZA OU ALTURA ALTURA MÁXIMA APARCAMENTO 	<p>EQUIPAMENTO</p> <p>ESPAZO LIBRE</p> <p>INFRAESTRUTURA</p> <p>INFRAEST. PORTUARIA</p> <p>VIARIO</p> <p>MOBILIDADE SOSTIBLE</p> <p>USO</p> <p>ADMINISTRATIVO</p> <p>ALMACENAXE</p> <p>ASISTENCIAL</p> <p>DEPORTIVO</p> <p>EDUCATIVO</p> <p>RELIXIOSO</p> <p>RESIDENCIAL</p> <p>SANITARIO</p> <p>SOCIOCULTURAL</p> <p>SEGURIDADE</p> <p>LOCAIS</p> <p>SXE</p> <p>SXEL</p> <p>SXIS</p> <p>SXIP</p> <p>LOCAIS</p> <p>SLE</p> <p>SLEL</p> <p>SLIS</p> <p>TITULARIDADE</p> <p>IPU PÚBLICA</p> <p>IPV PRIVADA</p>	<p>SU-1 RUEIRO COMPACTO</p> <p>SU-2 RUEIRO CON PATIO</p> <p>SU-3 EDIFICACIÓN AGRUPADA</p> <p>SU-4 MANTENIMENTO DAS CONDICIÓN DE ORDENACIÓN</p> <p>SU-5 VIVENDA UNIFAMILIAR</p> <p>SU-6 ACTIVIDADES TERCIARIAS</p> <p>SU-7 ACTIVIDADES INDUSTRIAIS</p> <p>SU-8 FINCA SINGULAR PROTEXIDA</p> <p>NRH NÚCLEO RURAL HISTÓRICO</p> <p>NRC NÚCLEO RURAL COMÚN</p>	<p>RESIDENCIAL</p> <p>SU/ Suble</p> <p>SNRC</p> <p>SNRH</p> <p>TERCIARIO</p> <p>SU/ Suble</p> <p>INDUSTRIAL</p> <p>SU/ Suble</p>		<p>PLAN XERAL DE ORDENACIÓN MUNICIPAL</p> <p>SADA</p> <p>DOCUMENTO DE APROBACIÓN INICIAL</p> <p>OCTUBRO 2.012</p> <p>ORDENACIÓN DETALLADA</p> <p>XESTIÓN DO SOLO</p> <p>CÓDIGO DE PLANO: OD-X-E1</p> <p>ANGEL L. MONTEOLIVA DÍAZ, ARQUITECTO</p> <p>A1: 1/2.000 A3: 1/4.000</p>



DELIMITACIÓNS	ÁREAS DE XESTIÓN	SIMBOLOXÍA	SISTEMAS	ORDENANZAS	USOS	
<ul style="list-style-type: none"> — + — LÍMITE MUNICIPAL SOLO URBANO --- DISTRITOS DO SOLO URBANO --- SOLO URBANIZABLE --- SOLO DE NÚCLEO RURAL --- DELIMITACIÓN DE ACCIÓNS DESLINDE DO D.P.M.T. +++++ SERVIDUME PROTECCIÓN DE COSTAS --- ZONA DE INFLUENCIA --- D.P.M.T. --- LÍÑA DE RIBEIRA 	<ul style="list-style-type: none"> AR-DXX ÁREA DE REPARTO EN SOLO URBANO NON CONSOLIDADO AR-Sector ÁREA DE REPARTO EN SOLO URBANIZABLE AR-AI ACTUACIÓN INTEGRAL SOLO RÚSTICO ADSCRITO 	<ul style="list-style-type: none"> — ALIÑACIÓN --- LÍÑA DE FONDO OU RECUCAMENTO (LÍÑA LÍMITE DE EDIFICACIÓN NAS ESTRADAS) --- LÍÑA DE SOPORTAL OU PASO EN PLANTA BAIXA D.1 DISTRITO NÚMERO --- CAMBIO DE ORDENANZA OU ALTURA IV ALTURA MÁXIMA Ⓟ APARCAMENTO 	<p>EQUIPAMENTO</p> <p>ESPAAO LIBRE</p> <p>INFRAESTRUTURA</p> <p>INFRAEST. PORTUARIA</p> <p>VIARIO</p> <p>MOBILIDADE SOSTIBLE</p> <p>USO</p> <p>30 ADMINISTRATIVO</p> <p>31 ALMACENAXE</p> <p>32 ASISTENCIAL</p> <p>33 DEPORTIVO</p> <p>34 EDUCATIVO</p> <p>35 RELIXIOSO</p> <p>36 RESIDENCIAL</p> <p>37 SANITARIO</p> <p>38 SOCIOCULTURAL</p> <p>39 SEGURIDADE</p>	<p>XERAIS</p> <p>SXE</p> <p>SXEL</p> <p>SXIS</p> <p>SXIP</p> <p>LOCAIS</p> <p>SLE</p> <p>SLEL</p> <p>SLS</p> <p>SXIP</p> <p>TITULARIDADE</p> <p>(P) PÚBLICA</p> <p>(PV) PRIVADA</p>	<p>SU-1 RUIRO COMPACTO</p> <p>SU-2 RUIRO CON PATIO</p> <p>SU-3 EDIFICACIÓN AGRUPADA</p> <p>SU-4 MANTEMENTO DAS CONDICIÓN DE ORDENACIÓN</p> <p>SU-5 VIVENDA UNIFAMILIAR</p> <p>SU-6 ACTIVIDADES TERCIARIAS</p> <p>SU-7 ACTIVIDADES INDUSTRIAIS</p> <p>SU-8 FINCA SINGULAR PROTEXIDA</p> <p>NRH NÚCLEO RURAL HISTÓRICO</p> <p>NRC NÚCLEO RURAL COMÚN</p>	<p>RESIDENCIAL</p> <p>SU/ Suble</p> <p>SNRC</p> <p>SNRH</p> <p>TERCIARIO</p> <p>SU/ Suble</p> <p>INDUSTRIAL</p> <p>SU/ Suble</p>



PLAN XERAL DE ORDENACIÓN MUNICIPAL

SADA

DOCUMENTO DE APROBACIÓN INICIAL

ORDENACIÓN DETALLADA

XESTIÓN DO SOLO

ANGEL L. MONTEOLIVA DÍAZ, ARQUITECTO

SADA

ORDENACIÓN DETALLADA

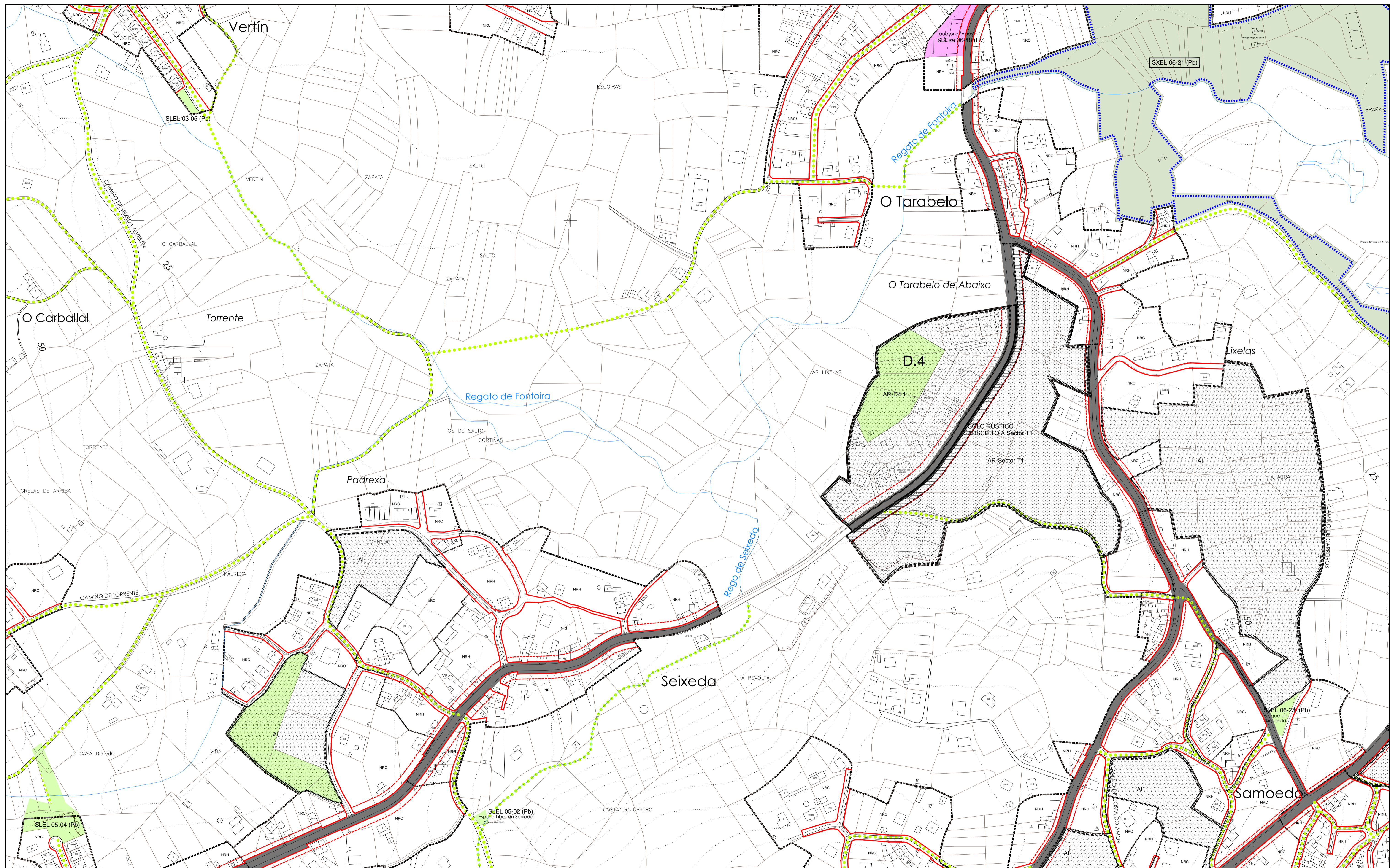
XESTIÓN DO SOLO

OCTUBRO 2.012

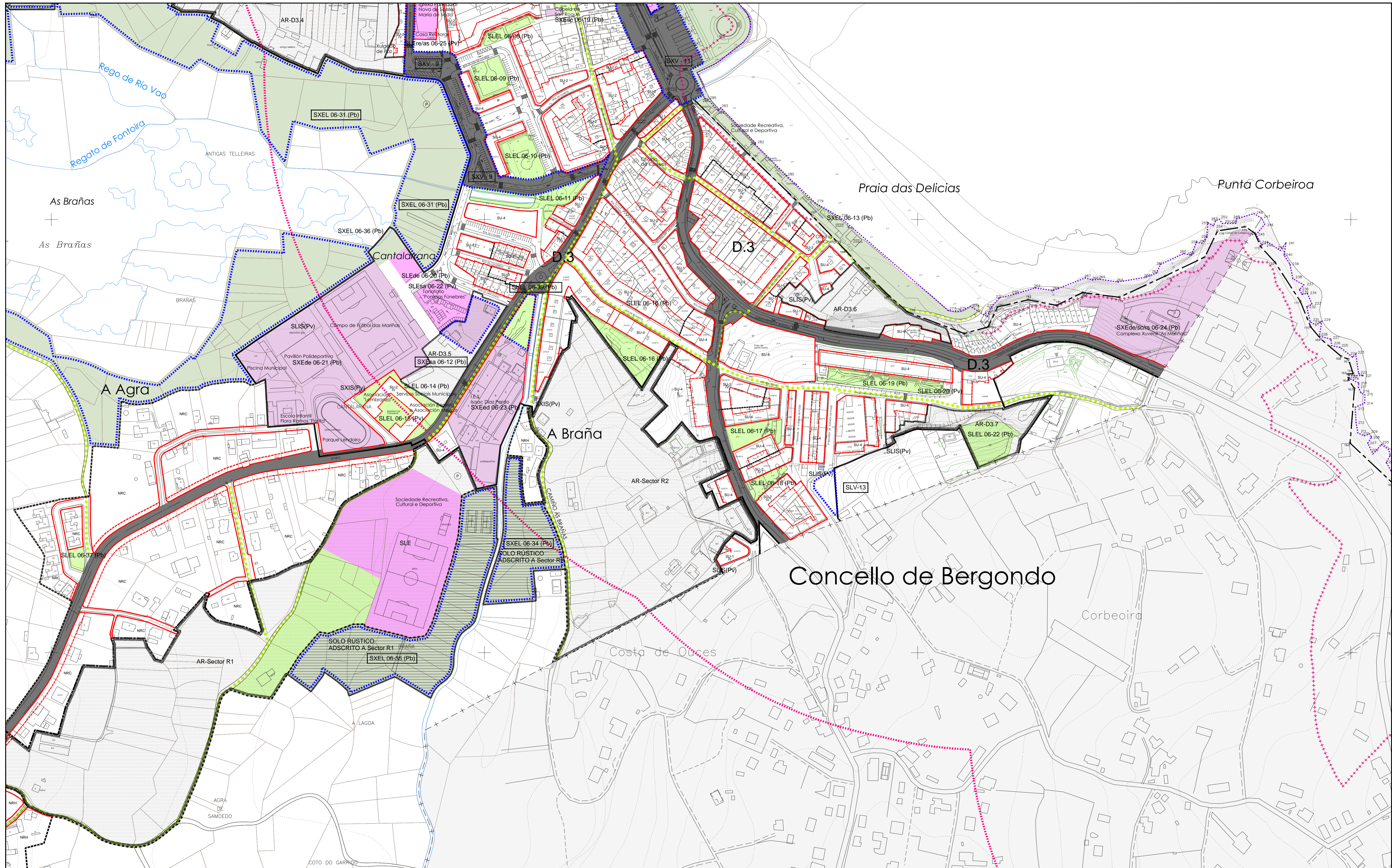
CÓDIGO DE PLANO:

OD-X-E2

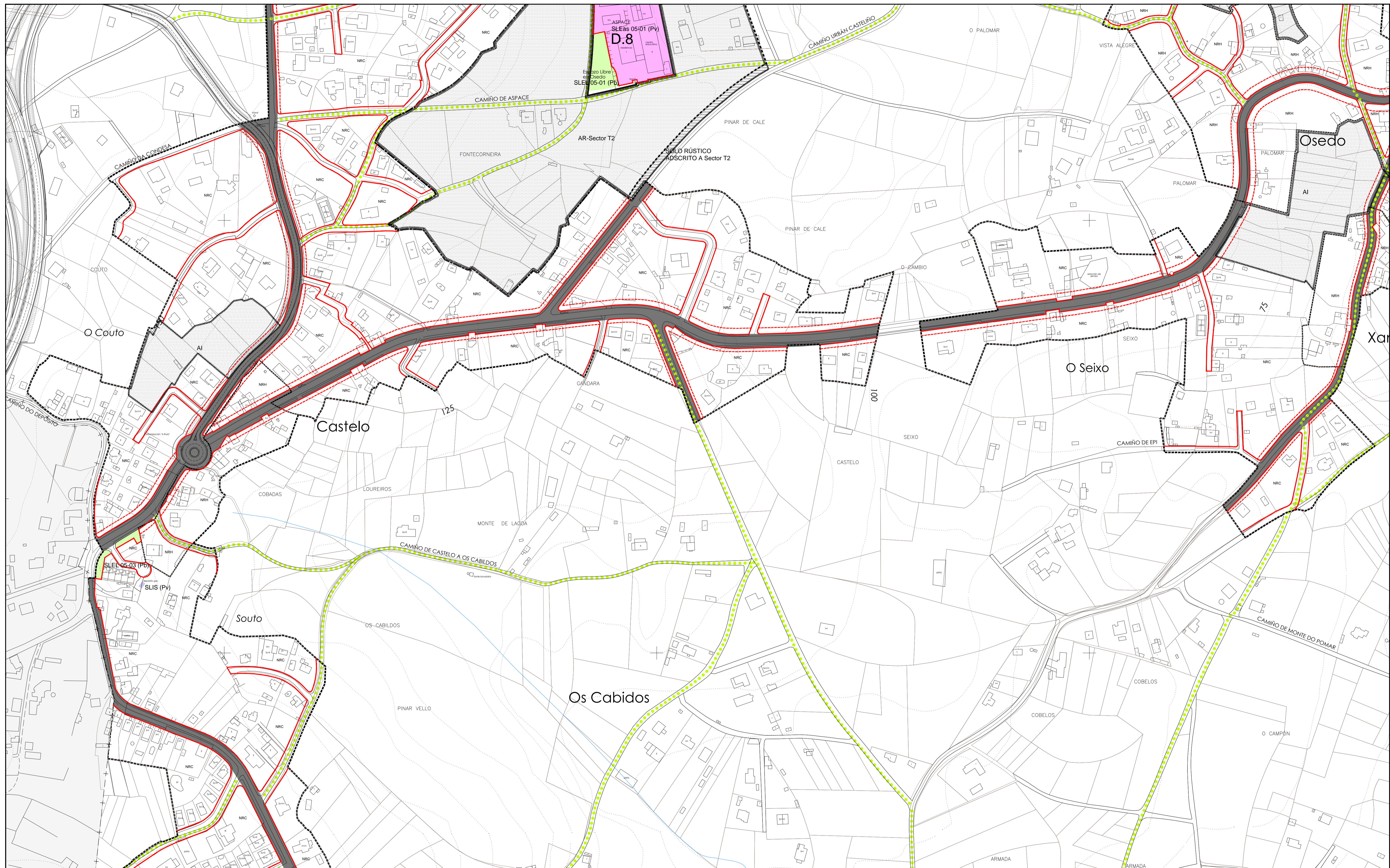
A1: 1/2.000 A3: 1/4.000



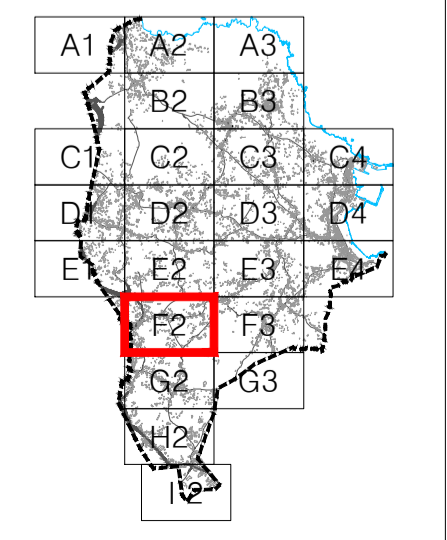
DELIMITACIÓNS	ÁREAS DE XESTIÓN	SIMBOLOXÍA	SISTEMAS	ORDENANZAS	USOS		
<ul style="list-style-type: none"> — + — LÍMITE MUNICIPAL — SOLO URBANO — DISTRITOS DO SOLO URBANO — SOLO URBANIZABLE — SOLO DE NÚCLEO RURAL — DELIMITACIÓN DE ACCIÓNS — DESLINDE DO D.P.M.T. +++++ SERVIDUME PROTECCIÓN DE COSTAS ----- ZONA DE INFLUENCIA — D.P.M.T. ----- LÍÑA DE RIBEIRA 	<ul style="list-style-type: none"> — ÁREA DE REPARTO EN SOLO URBANO NON CONSOLIDADO — ÁREA DE REPARTO EN SOLO URBANIZABLE — ACTUACIÓN INTEGRAL — SOLO RÚSTICO ADSCRITO 	<ul style="list-style-type: none"> — ALIÑACIÓN — LÍÑA DE FONDO OU RECUCAMENTO (LÍÑA LÍMITE DE EDIFICACIÓN NAS ESTRADAS) — LÍÑA DE SOPORTAL OU PASO EN PLANTA BAIXA — D.1 DISTRITO NÚMERO — CAMBIO DE ORDENANZA OU ALTURA — ALTURA MÁXIMA — APARCAMENTO 	<p>EQUIPAMENTO</p> <p>ESPAZO LIBRE</p> <p>INFRAESTRUTURA</p> <p>INFRAEST. PORTUARIA</p> <p>VIARIO</p> <p>MOBILIDADE SOSTIBLE</p> <p>USO</p> <p>30 ADMINISTRATIVO</p> <p>31 ALMACENAXE</p> <p>35 ASISTENCIAL</p> <p>36 DEPORTIVO</p> <p>37 EDUCATIVO</p> <p>38 RELIXIOSO</p> <p>39 RESIDENCIAL</p> <p>40 SANITARIO</p> <p>41 SOCIOCULTURAL</p> <p>42 SEGURIDADE</p> <p>XERAIS</p> <p>SXE</p> <p>SXEL</p> <p>SXIS</p> <p>SXIP</p> <p>LOCAIS</p> <p>SLE</p> <p>SLEL</p> <p>SLS</p> <p>TITULARIDADE</p> <p>IPU PÚBLICA</p> <p>IPV PRIVADA</p>	<p>ORDENANZAS</p> <p>SU-1 RUEIRO COMPACTO</p> <p>SU-2 RUEIRO CON PATIO</p> <p>SU-3 EDIFICACIÓN AGRUPADA</p> <p>SU-4 MANTEMENTO DAS CONDICIÓN DE ORDENACIÓN</p> <p>SU-5 VIVENDA UNIFAMILIAR</p> <p>SU-6 ACTIVIDADES TERCIARIAS</p> <p>SU-7 ACTIVIDADES INDUSTRIAIS</p> <p>SU-8 FINCA SINGULAR PROTExIDA</p> <p>NRH NÚCLEO RURAL HISTÓRICO</p> <p>NRC NÚCLEO RURAL COMÚN</p>	<p>USOS</p> <p>RESIDENCIAL</p> <p>SU/ Suble</p> <p>SNRC</p> <p>SNRH</p> <p>TERCIARIO</p> <p>SU/ Suble</p> <p>INDUSTRIAL</p> <p>SU/ Suble</p>		<p>PLAN XERAL DE ORDENACIÓN MUNICIPAL</p> <p>SADA</p> <p>DOCUMENTO DE APROBACIÓN INICIAL</p> <p>ORDENACIÓN DETALLADA</p> <p>XESTIÓN DO SOLO</p> <p>OUTUBRO 2.012</p> <p>CÓDIGO DE PLANO: OD-X-E3</p> <p>ANGEL L. MONTEOLIVA DÍAZ, ARQUITECTO</p> <p>A1: 1/2.000 A3: 1/4.000</p>



DELIMITACIÓNS	ÁREAS DE XESTIÓN	SIMBOLOXÍA	SISTEMAS	ORDENANZAS	USOS		
<ul style="list-style-type: none"> — + — LÍMITE MUNICIPAL SOLO URBANO — — — — — DISTRITOS DO SOLO URBANO SOLO URBANIZABLE SOLO DE NÚCLEO RURAL DELIMITACIÓN DE ACCIÓNS DESLINDE DO D.P.M.T. SERVIDUME PROTECCIÓN DE COSTAS ZONA DE INFLUENCIA D.P.M.T. LÍÑA DE RIBEIRA 	<ul style="list-style-type: none"> ÁREA DE REPARTO EN SOLO URBANO NON CONSOLIDADO ÁREA DE REPARTO EN SOLO URBANIZABLE ACTUACIÓN INTEGRAL SOLO RÚSTICO ADSCRITO 	<ul style="list-style-type: none"> ALIANCIÓN LÍÑA DE FONDO OU RECUCAMENTO (LÍÑA LÍMITE DE EDIFICACIÓN NAS ESTRADAS) LÍÑA DE SOPORTAL OU PASO EN PLANTA BAIXA D.1 DISTRITO NÚMERO CAMBIO DE ORDENANZA OU ALTURA ALTURA MÁXIMA APARCAMENTO 	<p>EQUIPAMENTO</p> <p>ESPAZO LIBRE</p> <p>INFRAESTRUTURA</p> <p>INFRAEST. PORTUARIA</p> <p>VIARIO</p> <p>MOBILIDADE SOSTIBLE</p> <p>USO</p> <p>ADMINISTRATIVO</p> <p>ALMACENAXE</p> <p>ASISTENCIAL</p> <p>DEPORTIVO</p> <p>EDUCATIVO</p> <p>RELIXIOSO</p> <p>RESIDENCIAL</p> <p>SANITARIO</p> <p>SOCIOCULTURAL</p> <p>SEGURIDADE</p> <p>XERAIS</p> <p>SXE</p> <p>SXEL</p> <p>SXIS</p> <p>SXIP</p> <p>LOCAIS</p> <p>SLE</p> <p>SLEL</p> <p>SLIS</p> <p>TITULARIDADE</p> <p>IPUBLICA</p> <p>IPRIVADA</p>	<p>SU-1 RUIERO COMPACTO</p> <p>SU-2 RUIERO CON PATIO</p> <p>SU-3 EDIFICACIÓN AGRUPADA</p> <p>SU-4 MANTENIMENTO DAS CONDICIÓN DE ORDENACIÓN</p> <p>SU-5 VIVENDA UNIFAMILIAR</p> <p>SU-6 ACTIVIDADES TERCIARIAS</p> <p>SU-7 ACTIVIDADES INDUSTRIAIS</p> <p>SU-8 FINCA SINGULAR PROTEXIDA</p> <p>NRH NÚCLEO RURAL HISTÓRICO</p> <p>NRC NÚCLEO RURAL COMÚN</p>	<p>RESIDENCIAL</p> <p>SU/ Suble</p> <p>SNRC</p> <p>SNRH</p> <p>TERCIARIO</p> <p>SU/ Suble</p> <p>INDUSTRIAL</p> <p>SU/ Suble</p>		<p>PLAN XERAL DE ORDENACIÓN MUNICIPAL</p> <p>SADA</p> <p>DOCUMENTO DE APROBACIÓN INICIAL</p> <p>ORDENACIÓN DETALLADA</p> <p>XESTIÓN DO SOLO</p> <p>OUTUBRO 2.012</p> <p>CÓDIGO DE PLANO: OD-X-E4</p> <p>ANGEL L. MONTEOLIVA DÍAZ, ARQUITECTO</p> <p>A1: 1/2.000 A3: 1/4.000</p>



DELIMITACIÓN	ÁREAS DE XESTIÓN	SIMBOLOXÍA	SISTEMAS	ORDENANZAS	USOS
<ul style="list-style-type: none"> — + — LÍMITE MUNICIPAL — SOLO URBANO — DISTRITOS DO SOLO URBANO — SOLO URBANIZABLE — SOLO DE NÚCLEO RURAL — DELIMITACIÓN DE ACCIÓNS — DESLINDE DO D.P.M.T. — SERVIDUME PROTECCIÓN DE COSTAS — ZONA DE INFLUENCIA — D.P.M.T. — LÍÑA DE RIBEIRA 	<ul style="list-style-type: none"> — ÁREA DE REPARTO EN SOLO URBANO NON CONSOLIDADO — ÁREA DE REPARTO EN SOLO URBANIZABLE — ACTUACIÓN INTEGRAL — SOLO RÚSTICO ADSCRITO 	<ul style="list-style-type: none"> — ALIÑACIÓN — LÍÑA DE FONDO OU RECUCAMENTO (LÍÑA LÍMITE DE EDIFICACIÓN NAS ESTRADAS) — LÍÑA DE SOPORTAL OU PASO EN PLANTA BAIXA — D.1 DISTRITO NÚMERO — CAMBIO DE ORDENANZA OU ALTURA — ALTURA MÁXIMA — APARCAMENTO 	<p>EQUIPAMENTO</p> <p>ESPAZO LIBRE</p> <p>INFRAESTRUTURA</p> <p>INFRAEST. PORTUARIA</p> <p>VIARIO</p> <p>MOBILIDADE SOSTIBLE</p> <p>USO</p> <p>ADMINISTRATIVO</p> <p>ALMACENAXE</p> <p>ASISTENCIAL</p> <p>DEPORTIVO</p> <p>EDUCATIVO</p> <p>RELIXIOSO</p> <p>RESIDENCIAL</p> <p>SANITARIO</p> <p>SOCIOCULTURAL</p> <p>SEGURIDADE</p> <p>XERAIS</p> <p>SXE</p> <p>SXEL</p> <p>SXIS</p> <p>SXIP</p> <p>LOCAIS</p> <p>SLE</p> <p>SLEL</p> <p>SLIS</p> <p>TITULARIDADE</p> <p>IPU PÚBLICA</p> <p>IPV PRIVADA</p>	<p>SU-1 RUEIRO COMPACTO</p> <p>SU-2 RUEIRO CON PATIO</p> <p>SU-3 EDIFICACIÓN AGRUPADA</p> <p>SU-4 MANTEMENTO DAS CONDICIÓN DE ORDENACIÓN</p> <p>SU-5 VIVENDA UNIFAMILIAR</p> <p>SU-6 ACTIVIDADES TERCIARIAS</p> <p>SU-7 ACTIVIDADES INDUSTRIAIS</p> <p>SU-8 FINCA SINGULAR PROTEXIDA</p> <p>NRH NÚCLEO RURAL HISTÓRICO</p> <p>NRC NÚCLEO RURAL COMÚN</p>	<p>RESIDENCIAL</p> <p>SU/ Suble</p> <p>SNRC</p> <p>SNRH</p> <p>TERCIARIO</p> <p>SU/ Suble</p> <p>INDUSTRIAL</p> <p>SU/ Suble</p>



PLAN XERAL DE ORDENACIÓN MUNICIPAL

SADA

DOCUMENTO DE APROBACIÓN INICIAL

OCTUBRO 2.012

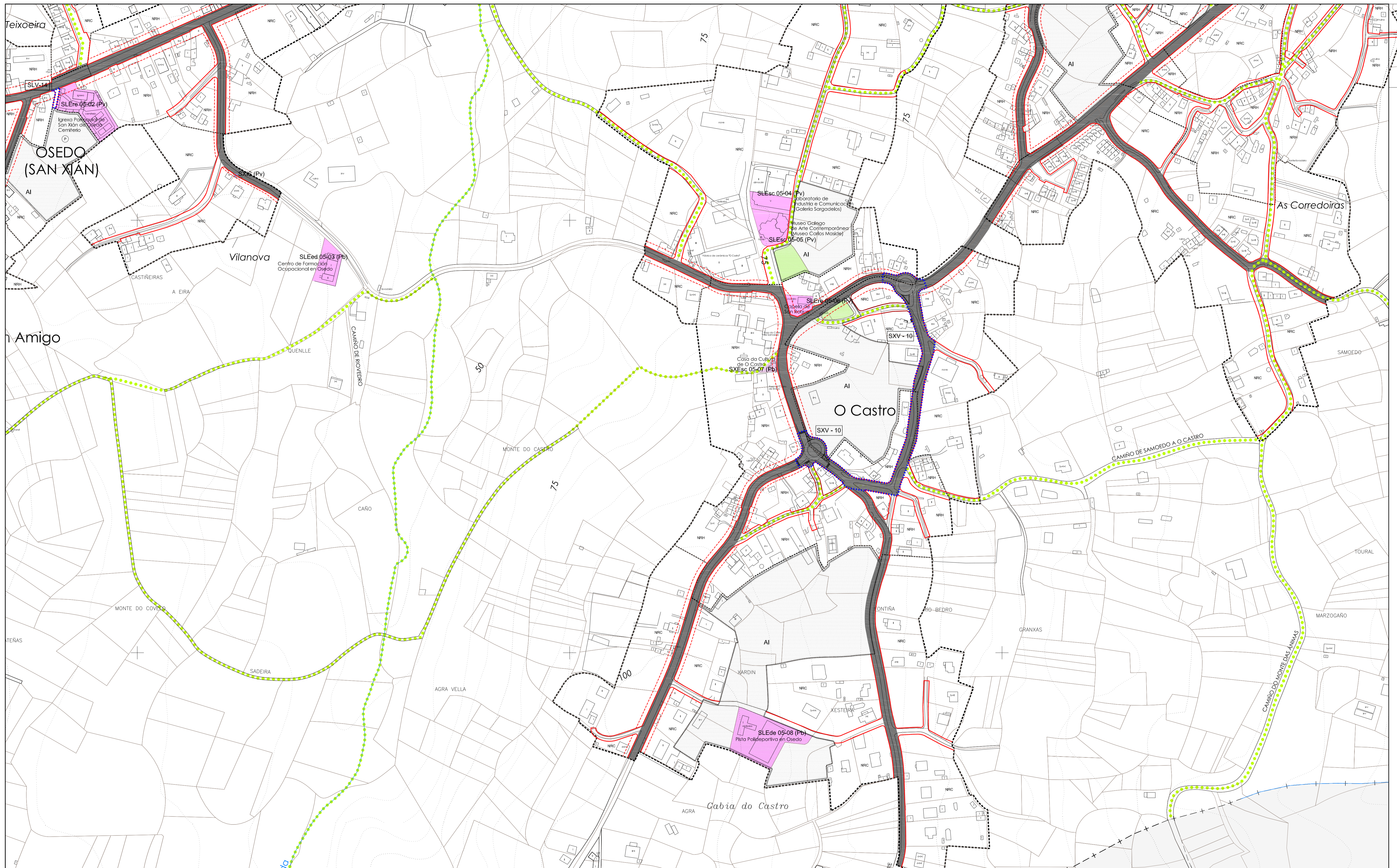
ORDENACIÓN DETALLADA

XESTIÓN DO SOLO

CÓDIGO DE PLANO: OD-X-F2

ANGEL L. MONTEOLIVA DÍAZ, ARQUITECTO

A1: 1/2.000 A3: 1/4.000



DELIMITACIÓNS	
— + —	LÍMITE MUNICIPAL
— — —	SOLO URBANO
— — — — —	DISTRITOS DO SOLO URBANO
— — — — —	SOLO URBANIZABLE
— — — — —	SOLO DE NÚCLEO RURAL
— — — — —	DELIMITACIÓN DE ACCIÓNS
— — — — —	DESLINDE DO D.P.M.T.
+++++	SERVIDUME PROTECCIÓN DE COSTAS
.....	ZONA DE INFLUENCIA
— — —	D.P.M.T.
.....	LÍMITE DE RIBEIRA

ÁREAS DE XESTIÓN	
AR-DXX	ÁREA DE REPARTO EN SOLO URBANO NON CONSOLIDADO
AR-Sector	ÁREA DE REPARTO EN SOLO URBANIZABLE
A.I.	ACTUACIÓN INTEGRAL
AR	SOLO RÚSTICO ADSCRITO

SIMBOLOXÍA	
— — —	ALIANCIÓN
— — — — —	LÍMITE DE FONDO OU RECUMENTO (LÍMITE DE FONDO DE EDIFICACIÓN NAS ESTRADAS)
— — — — —	LÍMITE DE SOPORTAL OU PASO EN PLANTA BAIXA
D.1	DISTRITO NÚMERO
— — — — —	CAMBIO DE ORDENANZA OU ALTURA
IV	ALTURA MÁXIMA
Ⓟ	APARCAMENTO

SISTEMAS	
—	EQUIPAMENTO
—	ESPAZO LIBRE
—	INFRAESTRUTURA
—	INFRAEST. PORTUARIA
—	VIARIO
—	MOBILIDADE SOSTIBLE

ORDENANZAS	
SU-1	RUEIRO COMPACTO
SU-2	RUEIRO CON PATIO
SU-3	EDIFICACIÓN AGRUPADA
SU-4	MANTEMENTO DAS CONDICIÓN DE ORDENANZA
SU-5	VIVENDA UNIFAMILIAR
SU-6	ACTIVIDADES TERCIARIAS
SU-7	ACTIVIDADES INDUSTRIAIS
SU-8	FINCA SINGULAR PROTEXIDA
NRH	NÚCLEO RURAL HISTÓRICO
NRC	NÚCLEO RURAL COMÚN

USOS	
RESIDENCIAL	SU/ Suble
SNRC	
SNRH	
TERCIARIO	SU/ Suble
INDUSTRIAL	SU/ Suble

XERAS	
SXE	LOCAIS
SXEL	SLE
SXIS	SLIS
SXIP	

USO	
24	ADMINISTRATIVO
25	ALMACENAXE
26	ASISTENCIAL
27	DEPORTIVO
28	EDUCATIVO
29	RELIXIOSO
30	RESIDENCIAL
31	SANITARIO
32	SOCIOCULTURAL
33	SEGURIDADE

PLAN XERAL DE ORDENACIÓN MUNICIPAL

DOCUMENTO DE APROBACIÓN INICIAL

OUTUBRO 2.012

ORDENACIÓN DETALLADA

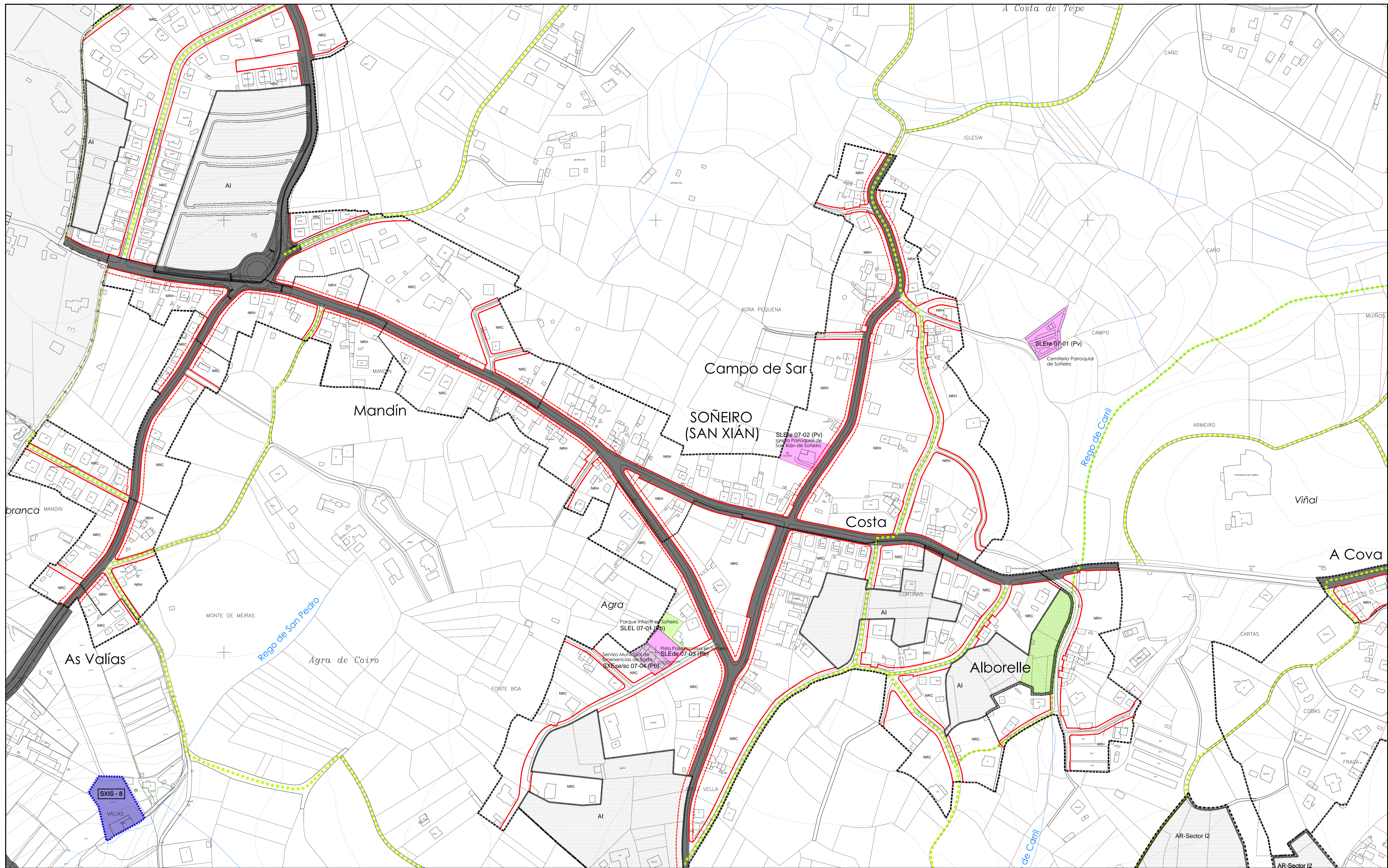
XESTIÓN DO SOLO

CÓDIGO DE PLANO:
OD-X-F3

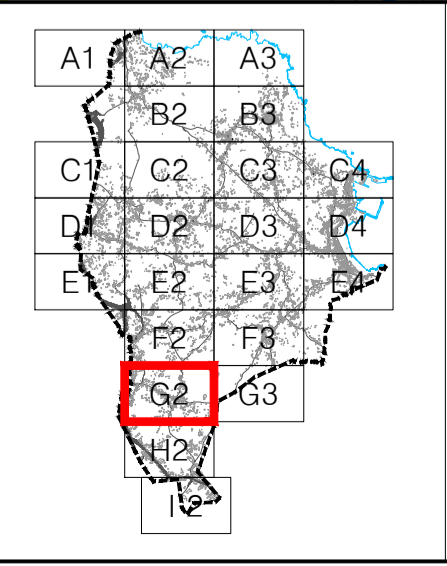
A1: 1/2.000 A3: 1/4.000

SADA

ANGEL L. MONTEOLIVA DÍAZ, ARQUITECTO



DELIMITACIÓNS	ÁREAS DE XESTIÓN	SIMBOLOXÍA	SISTEMAS	ORDENANZAS	USOS
<ul style="list-style-type: none"> — + — LÍMITE MUNICIPAL SOLO URBANO --- DISTRITOS DO SOLO URBANO --- SOLO URBANIZABLE --- SOLO DE NÚCLEO RURAL --- DELIMITACIÓN DE ACCIÓNS DESLINDE DO D.P.M.T. +++++ SERVIDUME PROTECCIÓN DE COSTAS --- ZONA DE INFLUENCIA --- D.P.M.T. --- LIÑA DE RIBEIRA 	<ul style="list-style-type: none"> --- ÁREA DE REPARTO EN SOLO URBANO NON CONSOLIDADO --- ÁREA DE REPARTO EN SOLO URBANIZABLE --- ACTUACIÓN INTEGRAL --- SOLO RÚSTICO ADSCRITO 	<ul style="list-style-type: none"> --- ALIÑACIÓN --- LIÑA DE FONDO OU RECUMENTO (LIÑA LÍMITE DE EDIFICACIÓN NAS ESTRADAS) --- LIÑA DE SOPORTAL OU PASO EN PLANTA BAIXA D.1 DISTRITO NÚMERO --- CAMBIO DE ORDENANZA OU ALTURA IV ALTURA MÁXIMA Ⓟ APARCAMENTO 	<p>EQUIPAMENTO</p> <p>ESPAZO LIBRE</p> <p>INFRAESTRUTURA</p> <p>INFRAEST. PORTUARIA</p> <p>VIARIO</p> <p>MOBILIDADE SOSTIBLE</p> <p>USO</p> <p>30 ADMINISTRATIVO</p> <p>31 ALMACENAXE</p> <p>32 ASISTENCIAL</p> <p>33 DEPORTIVO</p> <p>34 EDUCATIVO</p> <p>35 RELIXIOSO</p> <p>36 RESIDENCIAL</p> <p>37 SANITARIO</p> <p>38 SOCIOCULTURAL</p> <p>39 SEGURIDADE</p> <p>IPU PÚBLICA</p> <p>IPV PRIVADA</p> <p>TITULARIDADE</p>	<p>SU-1 RUEIRO COMPACTO</p> <p>SU-2 RUEIRO CON PATIO</p> <p>SU-3 EDIFICACIÓN AGRUPADA</p> <p>SU-4 MANTEMENTO DAS CONDICIÓN DE ORDENACIÓN</p> <p>SU-5 VIVENDA UNIFAMILIAR</p> <p>SU-6 ACTIVIDADES TERCIARIAS</p> <p>SU-7 ACTIVIDADES INDUSTRIAIS</p> <p>SU-8 FINCA SINGULAR PROTEXIDA</p> <p>NRH NÚCLEO RURAL HISTÓRICO</p> <p>NRC NÚCLEO RURAL COMÚN</p>	<p>RESIDENCIAL</p> <p>SU/ Suble</p> <p>SNRC</p> <p>SNRH</p> <p>TERCIARIO</p> <p>SU/ Suble</p> <p>INDUSTRIAL</p> <p>SU/ Suble</p>



PLAN XERAL DE ORDENACIÓN MUNICIPAL

SADA

DOCUMENTO DE APROBACIÓN INICIAL

ORDENACIÓN DETALLADA

XESTIÓN DO SOLO

ANGEL L. MONTEOLIVA DÍAZ, ARQUITECTO

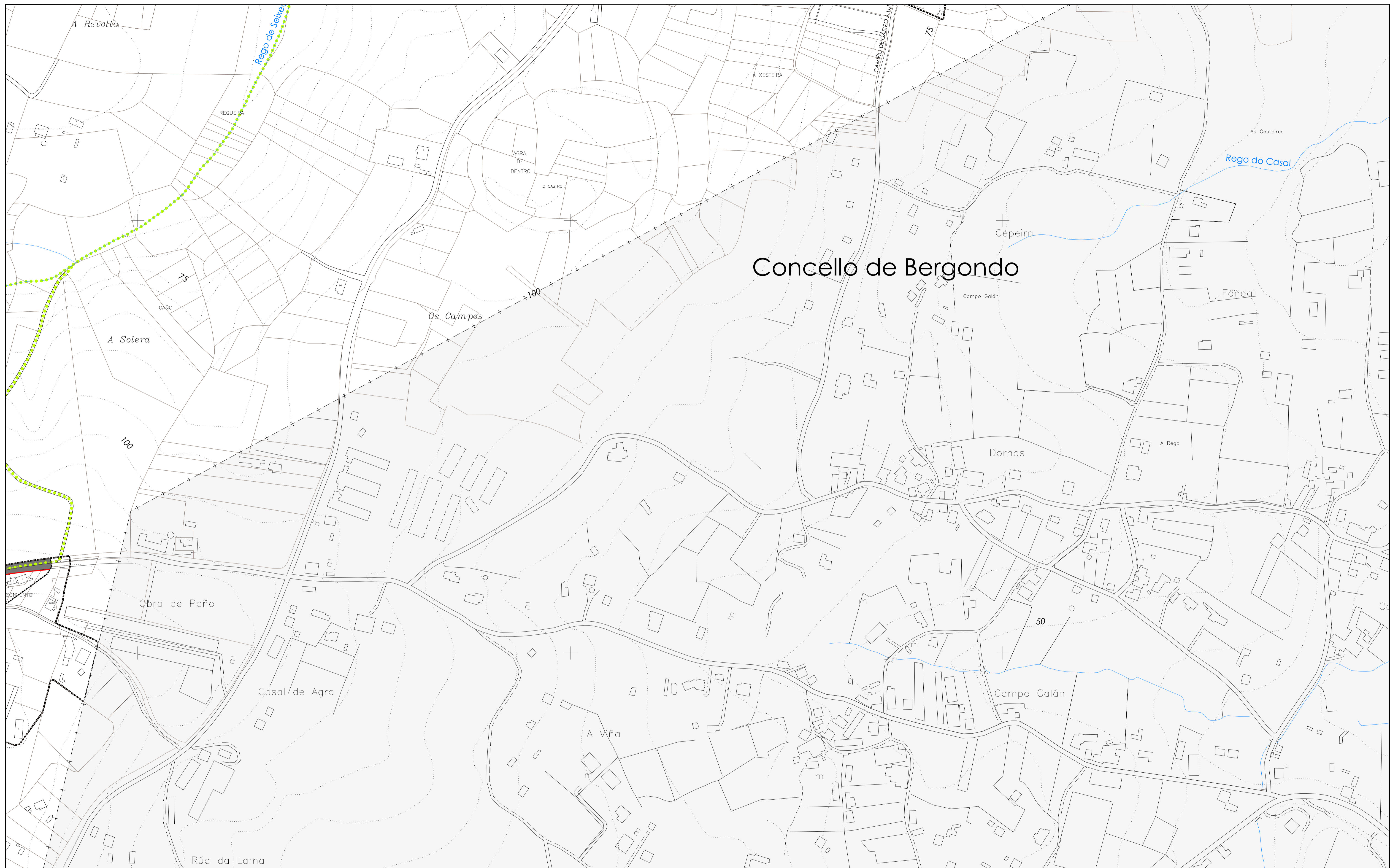
SADA

OUTUBRO 2.012

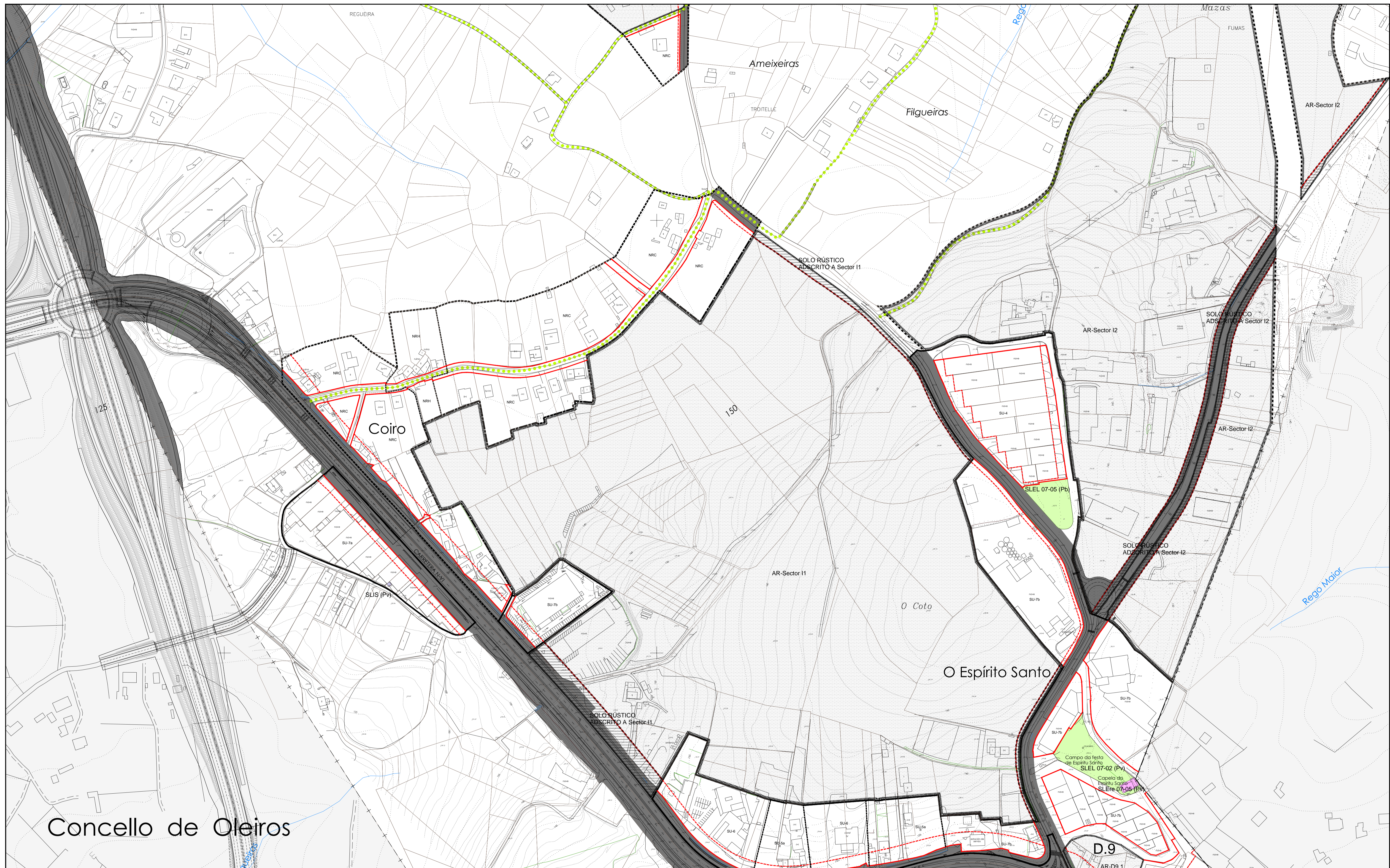
CÓDIGO DE PLANO:

OD-X-G2

A1: 1/2.000 A3: 1/4.000

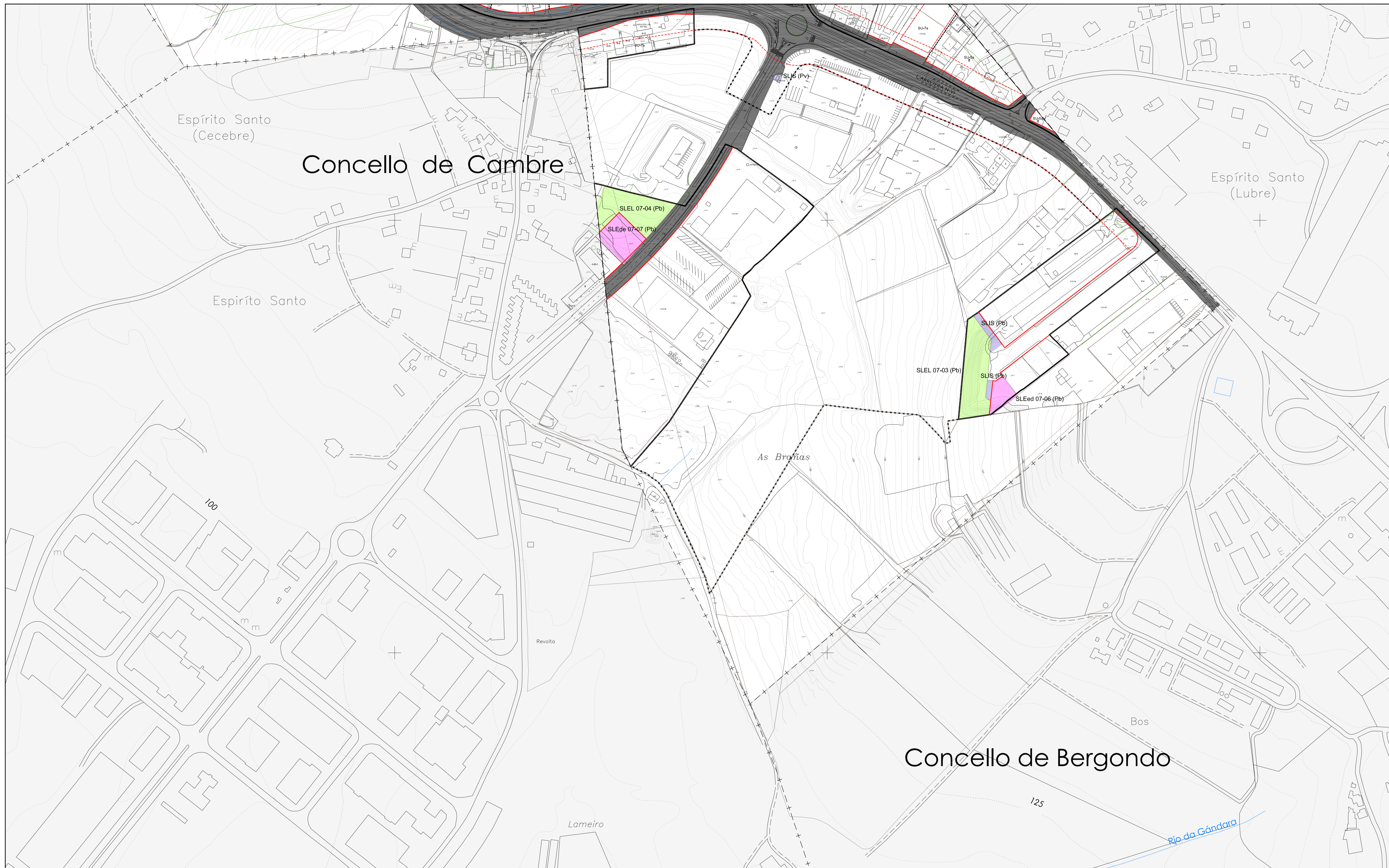


DELIMITACIÓNS	ÁREAS DE XESTIÓN	SIMBOLOXÍA	SISTEMAS	ORDENANZAS	USOS			
<ul style="list-style-type: none"> ---+--- LÍMITE MUNICIPAL ----- SOLO URBANO ----- DISTRITOS DO SOLO URBANO ----- SOLO URBANIZABLE ----- SOLO DE NÚCLEO RURAL ----- DELIMITACIÓN DE ACCIÓNS DESLINDE DO D.P.M.T. +++++ SERVIDUME PROTECCIÓN DE COSTAS ----- ZONA DE INFLUENCIA ----- D.P.M.T. ----- LÍÑA DE RIBEIRA 	<ul style="list-style-type: none"> ----- ÁREA DE REPARTO EN SOLO URBANO NON CONSOLIDADO ----- ÁREA DE REPARTO EN SOLO URBANIZABLE ----- ACTUACIÓN INTEGRAL ----- SOLO RÚSTICO ADSCRITO 	<ul style="list-style-type: none"> ----- ALIÑAÇÃO ----- LÍÑA DE FONDO OU RECUCAMENTO (LÍÑA LÍMITE DE EDIFICACIÓN NAS ESTRADAS) ----- LÍÑA DE SOPORTAL OU PASO EN PLANTA BAIXA D.1 DISTRITO NÚMERO ----- CAMBIO DE ORDENANZA OU ALTURA IV ALTURA MÁXIMA (P) APARCAMENTO 	<p>EQUIPAMENTO</p> <p>ESPAZO LIBRE</p> <p>INFRAESTRUTURA</p> <p>INFRAEST. PORTUARIA</p> <p>VIARIO</p> <p>MOBILIDADE SOSTIBLE</p> <p>USO</p> <p>IA ADMINISTRATIVO</p> <p>IA ALMACENAXE</p> <p>IA ASISTENCIAL</p> <p>IA DEPORTIVO</p> <p>IA EDUCATIVO</p> <p>IR RELIXIOSO</p> <p>IR RESIDENCIAL</p> <p>IS SANITARIO</p> <p>IS SOCIOCULTURAL</p> <p>IS SEGURIDADE</p> <p>IPU PÚBLICA</p> <p>IPU PRIVADA</p> <p>TITULARIDADE</p>	<p>LOCAIS</p> <p>SXE</p> <p>SXEL</p> <p>SXIS</p> <p>SXIP</p> <p>SLE</p> <p>SLEL</p> <p>SLIS</p> <p>SLIP</p>	<p>SU-1 RUEIRO COMPACTO</p> <p>SU-2 RUEIRO CON PATIO</p> <p>SU-3 EDIFICACIÓN AGRUPADA</p> <p>SU-4 MANTENIMENTO DAS CONDICIÓNES DE ORDENACIÓN</p> <p>SU-5 VIVENDA UNIFAMILIAR</p> <p>SU-6 ACTIVIDADES TERCIARIAS</p> <p>SU-7 ACTIVIDADES INDUSTRIAIS</p> <p>SU-8 FINCA SINGULAR PROTEXIDA</p> <p>NRH NÚCLEO RURAL HISTÓRICO</p> <p>NRC NÚCLEO RURAL COMÚN</p>	<p>RESIDENCIAL</p> <p>SU/ Suble</p> <p>SNRC</p> <p>SNRH</p> <p>TERCIARIO</p> <p>SU/ Suble</p> <p>INDUSTRIAL</p> <p>SU/ Suble</p>		<p>PLAN XERAL DE ORDENACIÓN MUNICIPAL</p> <p>SADA</p> <p>DOCUMENTO DE APROBACIÓN INICIAL</p> <p>ORDENACIÓN DETALLADA</p> <p>XESTIÓN DO SOLO</p> <p>OUTUBRO 2.012</p> <p>CÓDIGO DE PLANO: OD-X-G3</p> <p>ANGEL L. MONTEOLIVA DÍAZ, ARQUITECTO</p> <p>A1: 1/2.000 A3: 1/4.000</p>



Concello de Oleiros

DELIMITACIÓN	ÁREAS DE XESTIÓN	SIMBOLOXÍA	SISTEMAS	ORDENANZAS	USOS				
<ul style="list-style-type: none"> — + — LÍMITE MUNICIPAL SOLO URBANO — + — DISTRITOS DO SOLO URBANO SOLO URBANIZABLE SOLO DE NÚCLEO RURAL DELIMITACIÓN DE ACCIÓNS DESLINDE DO D.P.M.T. SERVIDUME PROTECCIÓN DE COSTAS ZONA DE INFLUENCIA D.P.M.T. LÍÑA DE RIBEIRA 	<ul style="list-style-type: none"> ÁREA DE REPARTO EN SOLO URBANO NON CONSOLIDADO ÁREA DE REPARTO EN SOLO URBANIZABLE ACTUACIÓN INTEGRAL SOLO RÚSTICO ADSCRITO 	<ul style="list-style-type: none"> ALIANCIÓN LÍÑA DE FONDO OU RECUCAMENTO (LÍÑA LÍMITE DE EDIFICACIÓN NAS ESTRADAS) LÍÑA DE SOPORTAL OU PASO EN PLANTA BAIXA D.1 DISTRITO NÚMERO CAMBIO DE ORDENANZA OU ALTURA ALTURA MÁXIMA APARCAMENTO 	<ul style="list-style-type: none"> EQUIPAMENTO ESPAZO LIBRE INFRAESTRUTURA INFRAEST. PORTUARIA VIARIO MOBILIDADE SOSTIBLE 	<ul style="list-style-type: none"> XERAIS LOCAIS TITULARIDADE 	<ul style="list-style-type: none"> SU-1 RUEIRO COMPACTO SU-2 RUEIRO CON PATIO SU-3 EDIFICACIÓN AGRUPADA SU-4 MANTENIMENTO DAS CONDICIÓN DE ORDENACIÓN SU-5 VIVENDA UNIFAMILIAR SU-6 ACTIVIDADES TERCIARIAS SU-7 ACTIVIDADES INDUSTRIAIS SU-8 FINCA SINGULAR PROTEXIDA NRH NÚCLEO RURAL HISTÓRICO NRC NÚCLEO RURAL COMÚN 	<ul style="list-style-type: none"> RESIDENCIAL SU/ Suble SNRC SNRH TERCIARIO SU/ Suble INDUSTRIAL SU/ Suble 		<p>PLAN XERAL DE ORDENACIÓN MUNICIPAL</p> <p>SADA</p> <p>DOCUMENTO DE APROBACIÓN INICIAL</p> <p>ORDENACIÓN DETALLADA</p> <p>XESTIÓN DO SOLO</p> <p>ANGEL L. MONTEOLIVA DÍAZ, ARQUITECTO</p>	<p>OCTUBRO 2.012</p> <p>CÓDIGO DE PLANO: OD-X-H2</p> <p>A1: 1/2.000 A3: 1/4.000</p>



DELIMITACIÓN	ÁREAS DE XESTIÓN	SIMBOLOXÍA	SISTEMAS	ORDENANZAS	USOS			
<ul style="list-style-type: none"> ---+--- LIMITE MUNICIPAL SOLO URBANO ---+--- DISTRITOS DO SOLO URBANO ---+--- SOLO URBANIZABLE ---+--- SOLO DE NÚCLEO RURAL ---+--- DELIMITACIÓN DE ACCIÓNS ---+--- DESLINDE DO D.P.M.T. ---+--- SERVIDUME PROTECCIÓN DE COSTAS ---+--- ZONA DE INFLUENCIA ---+--- D.P.M.T. ---+--- LINA DE RIBEIRA 	<ul style="list-style-type: none"> ---+--- ÁREA DE REPARTO EN SOLO URBANO NON CONSOLIDADO ---+--- ÁREA DE REPARTO EN SOLO URBANIZABLE ---+--- ACTUACIÓN INTEGRAL ---+--- SOLO RÚSTICO ADSCRITO 	<ul style="list-style-type: none"> ---+--- ALIÑACIÓN ---+--- LINA DE FONDO OU RECUCAMENTO (LINA LÍMITE DE EDIFICACIÓN NAS ESTRADAS) ---+--- LINA DE SOPORTAL OU PASO EN PLANTA BAIXA D.1 DISTRITO NÚMERO ---+--- CAMBIO DE ORDENANZA OU ALTURA IV ALTURA MÁXIMA (P) APARCAMENTO 	<ul style="list-style-type: none"> EQUIPAMENTO ESPAZO LIBRE INFRAESTRUTURA INFRAEST. PORTUARIA VIARIO MOBILIDADE SOSTIBLE 	<ul style="list-style-type: none"> XERAIS LOCAIS SXE SLE SXEL SLEL SXIS SLIS SXIP SLIP TITULARIDADE (P) PÚBLICA (PV) PRIVADA 	<ul style="list-style-type: none"> SU-1 RUEIRO COMPACTO SU-2 RUEIRO CON PATIO SU-3 EDIFICACIÓN AGRUPADA SU-4 MANTENIMENTO DAS CONDICIÓN DE ORDENACION SU-5 VIVENDA UNIFAMILIAR SU-6 ACTIVIDADES TERCIARIAS SU-7 ACTIVIDADES INDUSTRIAIS SU-8 FINCA SINGULAR PROTEXIDA NRH NÚCLEO RURAL HISTÓRICO NRC NÚCLEO RURAL COMÚN 	<ul style="list-style-type: none"> RESIDENCIAL SU/ Suble SNRC SNRH TERCIARIO SU/ Suble INDUSTRIAL SU/ Suble 		<p>PLAN XERAL DE ORDENACIÓN MUNICIPAL</p> <p>SADA</p> <p>DOCUMENTO DE APROBACIÓN INICIAL OUTUBRO 2.012</p> <p>ORDENACIÓN DETALLADA</p> <p>XESTIÓN DO SOLO</p> <p>CÓDIGO DE PLANO: OD-X-12</p> <p>ANGEL L. MONTEOLIVA DÍAZ, ARQUITECTO</p> <p>A1: 1/2.000 A3: 1/4.000</p>