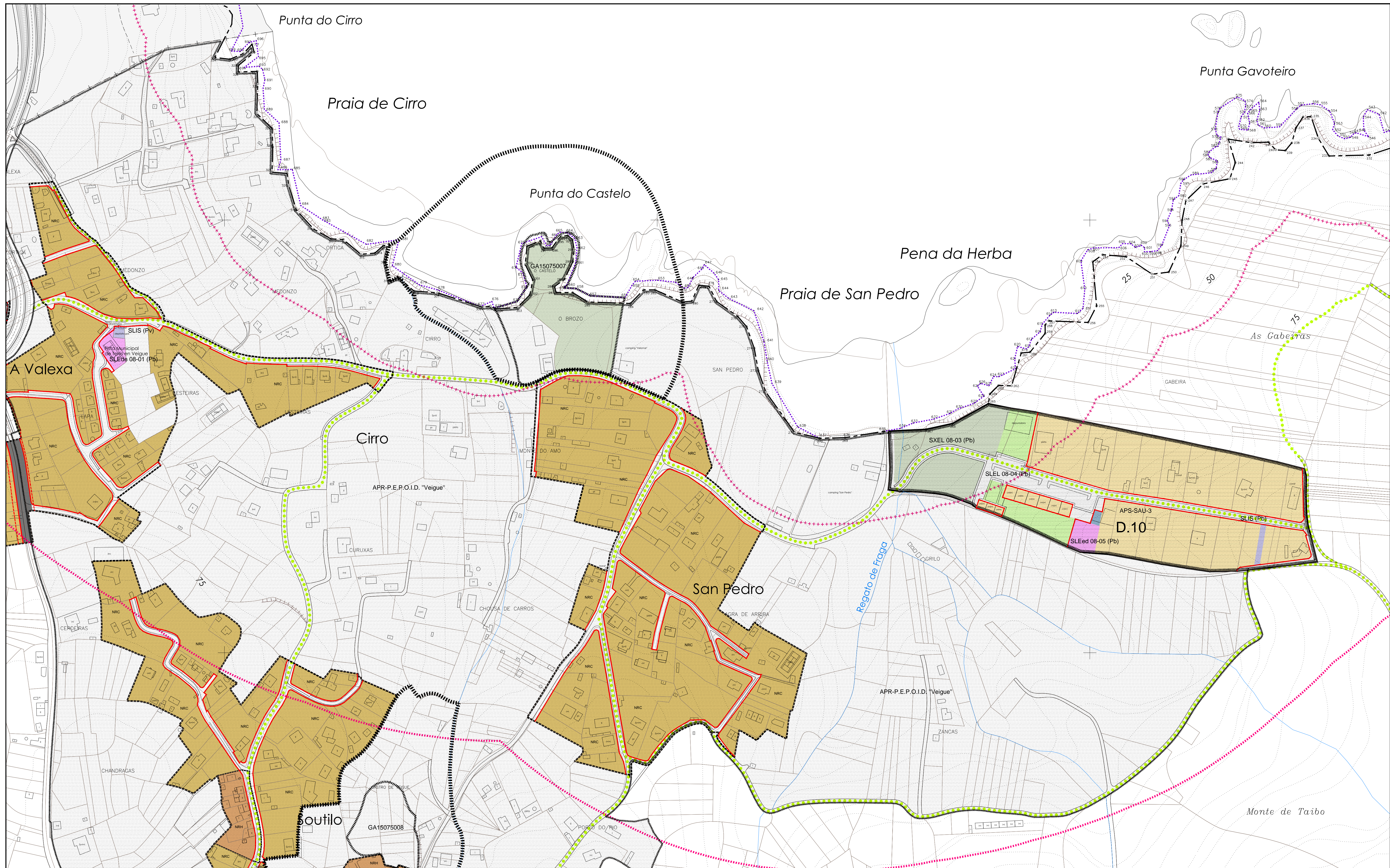


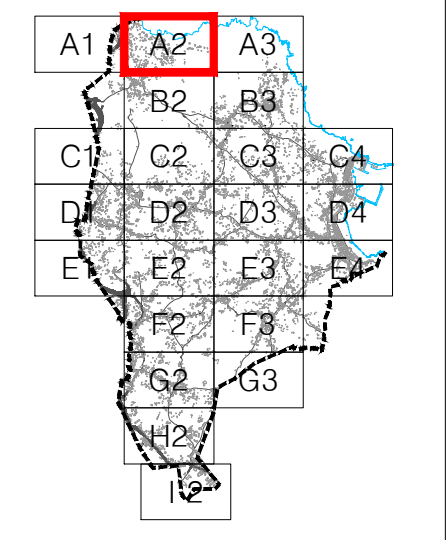


# Concello de Oleiros

<p><b>DELIMITACIÓN</b></p> <p>---+--- LÍMITE MUNICIPAL</p> <p>SOLO URBANO</p> <p>DISTRITOS DO SOLO URBANO</p> <p>SOLO URBANIZABLE</p> <p>SOLO DE NÚCLEO RURAL</p> <p>DESLINDE DO D.P.M.T.</p> <p>SERVIDUME PROTECCIÓN DE COSTAS</p> <p>ZONA DE INFLUENCIA</p> <p>D.P.M.T.</p> <p>LIÑA DE RIBEIRA</p>	<p><b>ÁREAS DE PLANEAMENTO</b></p> <p><b>ÁREA DE PLANEAMENTO REMITIDO</b></p> <p>P.E.R.I. (PLAN ESPECIAL DE REFORMA INTERIOR)</p> <p>P.E.P.R.I. (PLAN ESPECIAL DE PROTECCIÓN E REFORMA INTERIOR)</p> <p>P.E.P.C.H. (PLAN ESPECIAL DE PROTECCIÓN DE CASCO HISTÓRICO)</p> <p>P.E.O.N.R. (PLAN ESPECIAL DE ORDENACIÓN DE NÚCLEO RURAL)</p> <p>P.P. (PLAN PARCIAL EN SECTOR DE SOLO URBANIZABLE)</p> <p>P.E.I.D. (PLAN ESPECIAL DE INFRAESTRUTURAS E DOTACIÓN)</p> <p>P.E.P.I.D. (PLAN ESPECIAL DE PROTECCIÓN, INFRAESTRUTURAS E DOTACIÓN)</p> <p>P.E.P.O.I.D. (PLAN ESPECIAL DE PROTECCIÓN, ORDENACIÓN, INFRAESTRUTURAS E DOTACIÓN)</p> <p><b>ÁREA DE PLANEAMENTO SUBSISTENTE</b></p> <p>S.A.U./P.P. (PLAN PARCIAL)</p> <p><b>ÁREA DE PLANEAMENTO DETALLADO</b></p>	<p><b>SIMBOLOXÍA</b></p> <p>LIÑA DE FONDO OU RECUCAMENTO (LIÑA LÍMITE DE EDIFICACIÓN NAS ESTRADAS)</p> <p>LIÑA DE SOPORTAL OU PASO EN PLANTA BAIXA</p> <p><b>D.1</b> DISTRITO NÚMERO</p> <p>IV ALTURA MÁXIMA</p> <p>APARCAMENTO</p>	<p><b>SISTEMAS</b></p> <p>EQUIPAMENTO</p> <p>ESPACIO LIBRE</p> <p>INFRAESTRUTURA</p> <p>INFRAEST. PORTUARIA</p> <p>VIARIO</p> <p>MOBILIDADE SOSTIBLE</p> <p>USO</p> <p>20 ADMINISTRATIVO</p> <p>21 ALMACENAXE</p> <p>22 RESIDENCIAL</p> <p>23 ASISTENCIAL</p> <p>24 DEPORTIVO</p> <p>25 EDUCATIVO</p> <p>XERAI</p> <p>SXE</p> <p>SXEL</p> <p>SXIS</p> <p>SXIP</p> <p>LOCAIS</p> <p>SLE</p> <p>SLEL</p> <p>SUIS</p> <p>TITULARIDADE</p> <p>26 PÚBLICA</p> <p>27 PRIVADA</p> <p>28 RELIXIOSO</p> <p>29 RESIDENCIAL</p> <p>30 SANITARIO</p> <p>31 SOCIOCULTURAL</p> <p>32 SEGURIDADE</p>	<p><b>ORDENANZAS</b></p> <p>SU-1 RUEIRO COMPACTO</p> <p>SU-2 RUEIRO CON PATIO</p> <p>SU-3 EDIFICACIÓN AGRUPADA</p> <p>SU-4 MANTENIMENTO DAS CONDICIÓN DE ORDENACIÓN</p> <p>SU-5 VIVENDA UNIFAMILIAR</p> <p>SU-6 ACTIVIDADES TERCIARIAS</p> <p>SU-7 ACTIVIDADES INDUSTRIAIS</p> <p>SU-8 FINCA SINGULAR PROTEXIDA</p> <p>NRH NÚCLEO RURAL HISTÓRICO</p> <p>NRC NÚCLEO RURAL COMÚN</p>	<p><b>USOS</b></p> <p>RESIDENCIAL</p> <p>SU/ Subite</p> <p>SNRC</p> <p>SNRH</p> <p>TERCIARIO</p> <p>SU/ Subite</p> <p>INDUSTRIAL</p> <p>SU/ Subite</p>	<p><b>PATRIMONIO</b></p> <p><b>ARQUEOLÓXICO</b></p> <p>ÁREA DE ESPECIAL PROTECCIÓN / ELEMENTO PUNTUAL</p> <p>CONTORNO DE RESPECTO</p> <p>GA 15075XXX</p> <p>CÓDIGO DE ELEMENTO ARQUEOLÓXICO</p> <p><b>ARQUITECTÓNICO / ETNOGRÁFICO / NATURAL</b></p> <p>ÁREA DE ESPECIAL PROTECCIÓN / ELEMENTO PUNTUAL</p> <p>CONTORNO DE RESPECTO</p> <p>CÓDIGO DE ELEMENTO</p>		<p><b>PLAN XERAL DE ORDENACIÓN MUNICIPAL</b></p> <p><b>SADA</b></p> <p>MONTEOLIVA ARQUITECTURA S.L.P.</p> <p>ANGEL L. MONTEOLIVA DÍAZ, ARQUITECTO</p> <p><b>DOCUMENTO DE APROBACIÓN INICIAL</b></p> <p>ORDENACIÓN DETALLADA</p> <p>ZONIFICACIÓN</p> <p><b>OUTUBRO 2.012</b></p> <p>CÓDIGO DE PLANO:</p> <p><b>OD-Z-A1</b></p> <p>A1: 1/2.000 A3: 1/4.000</p>
--	--	---	---	---	--	--	--	--



DELIMITACIÓNS	ÁREAS DE PLANEAMENTO	SIMBOLOXÍA	SISTEMAS	ORDENANZAS	USOS	PATRIMONIO
---+--- LÍMITE MUNICIPAL SOLO URBANO DISTritos DO SOLO URBANO SOLO URBANIZABLE SOLO DE NÚCLEO RURAL DESLINDE DO D.P.M.T. SERVIDUME PROTECCIÓN DE COSTAS ZONA DE INFLUENCIA D.P.M.T. LIÑA DE RIBEIRA	<b>ÁREA DE PLANEAMENTO REMITIDO</b> P.E.R.I. (PLAN ESPECIAL DE REFORMA INTERIOR) P.E.P.R.I. (PLAN ESPECIAL DE PROTECCIÓN E REFORMA INTERIOR) P.E.P.C.H. (PLAN ESPECIAL DE PROTECCIÓN DE CASCO HISTÓRICO) P.E.O.N.R. (PLAN ESPECIAL DE ORDENACIÓN DE NÚCLEO RURAL) P.P. (PLAN PARCIAL EN SECTOR DE SOLO URBANIZABLE) P.E.I.D. (PLAN ESPECIAL DE INFRAESTRUTURAS E DOTACIÓNS) P.E.P.I.D. (PLAN ESPECIAL DE PROTECCIÓN, INFRAESTRUTURAS E DOTACIÓNS) P.E.P.O.I.D. (PLAN ESPECIAL DE PROTECCIÓN, ORDENACIÓN, INFRAESTRUTURAS E DOTACIÓNS)	ALIÑACIÓN LIÑA DE FONDO OU RECUEPAMENTO LIÑA LÍMITE DE EDIFICACIÓN NAS ESTRADAS LIÑA DE SOPORTAL OU PASO EN PLANTA BAIXA <b>D.1</b> DISTRITO NÚMERO CAMBIO DE ORDENANZA OU ALTURA ALTURA MÁXIMA APARCAMENTO	<b>EQUIPAMENTO</b> ESPAZO LIBRE INFRAESTRUTURA INFRAEST. PORTUARIA VIARIO MOBILIDADE SOSTIBLE <b>USO</b> ad ADMINISTRATIVO al ALMACENAXE as ASISTENCIAL ed EDUCATIVO re RELIXIOSO rs RESIDENCIAL sa SANITARIO sc SOCIOCULTURAL se SEGURIDADE	SU-1 RUIERO COMPACTO SU-2 RUIERO CON PATIO SU-3 EDIFICACIÓN AGRUPADA SU-4 MANTENIMENTO DAS CONDICIÓN DE ORDENACIÓN SU-5 VIVENDA UNIFAMILIAR SU-6 ACTIVIDADES TERCIARIAS SU-7 ACTIVIDADES INDUSTRIAIS SU-8 FINCA SINGULAR PROTExIDA NRH NÚCLEO RURAL HISTÓRICO NRC NÚCLEO RURAL COMÚN	<b>RESIDENCIAL</b> SU/ Suble SNRC SNRH <b>TERCIARIO</b> SU/ Suble <b>INDUSTRIAL</b> SU/ Suble	<b>ARQUEOLÓXICO</b> ● ÁREA DE ESPECIAL PROTECCIÓN / ELEMENTO PUNTUAL CONTORNO DE RESPECTO GA 15075XXX CÓDIGO DE ELEMENTO ARQUEOLÓXICO <b>ARQUITECTÓNICO / ETNOGRÁFICO / NATURAL</b> ● ÁREA DE ESPECIAL PROTECCIÓN / ELEMENTO PUNTUAL CONTORNO DE RESPECTO CÓDIGO DE ELEMENTO



PLAN XERAL DE ORDENACIÓN MUNICIPAL

**SADA**

DOCUMENTO DE APROBACIÓN INICIAL

ORDENACIÓN DETALLADA

ZONIFICACIÓN

ANGEL L. MONTEOLIVA DÍAZ, ARQUITECTO

**SADA**

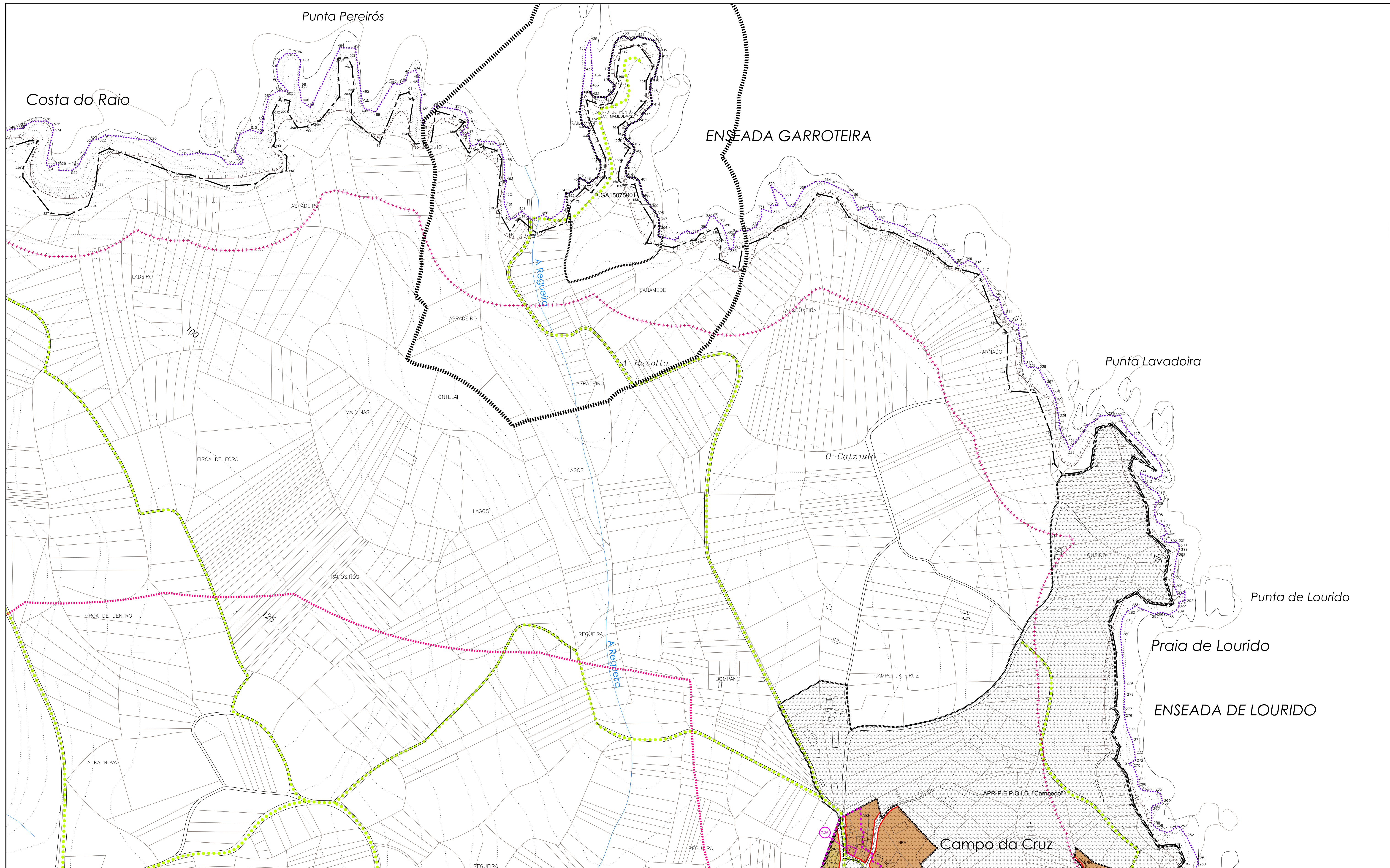
ORDENACIÓN DETALLADA

ZONIFICACIÓN

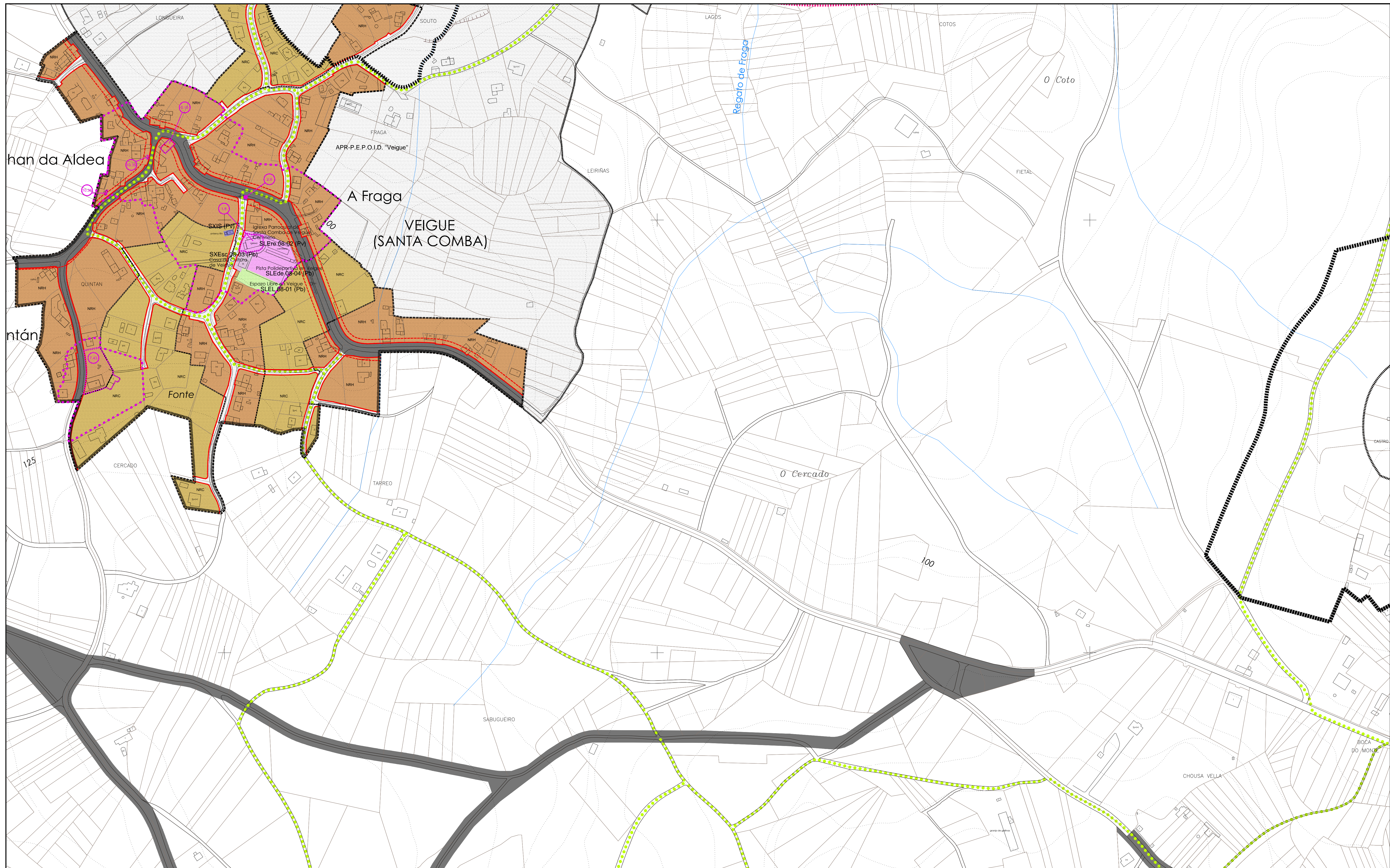
**OUTUBRO 2.012**

CÓDIGO DE PLANO:  
**OD-Z-A2**

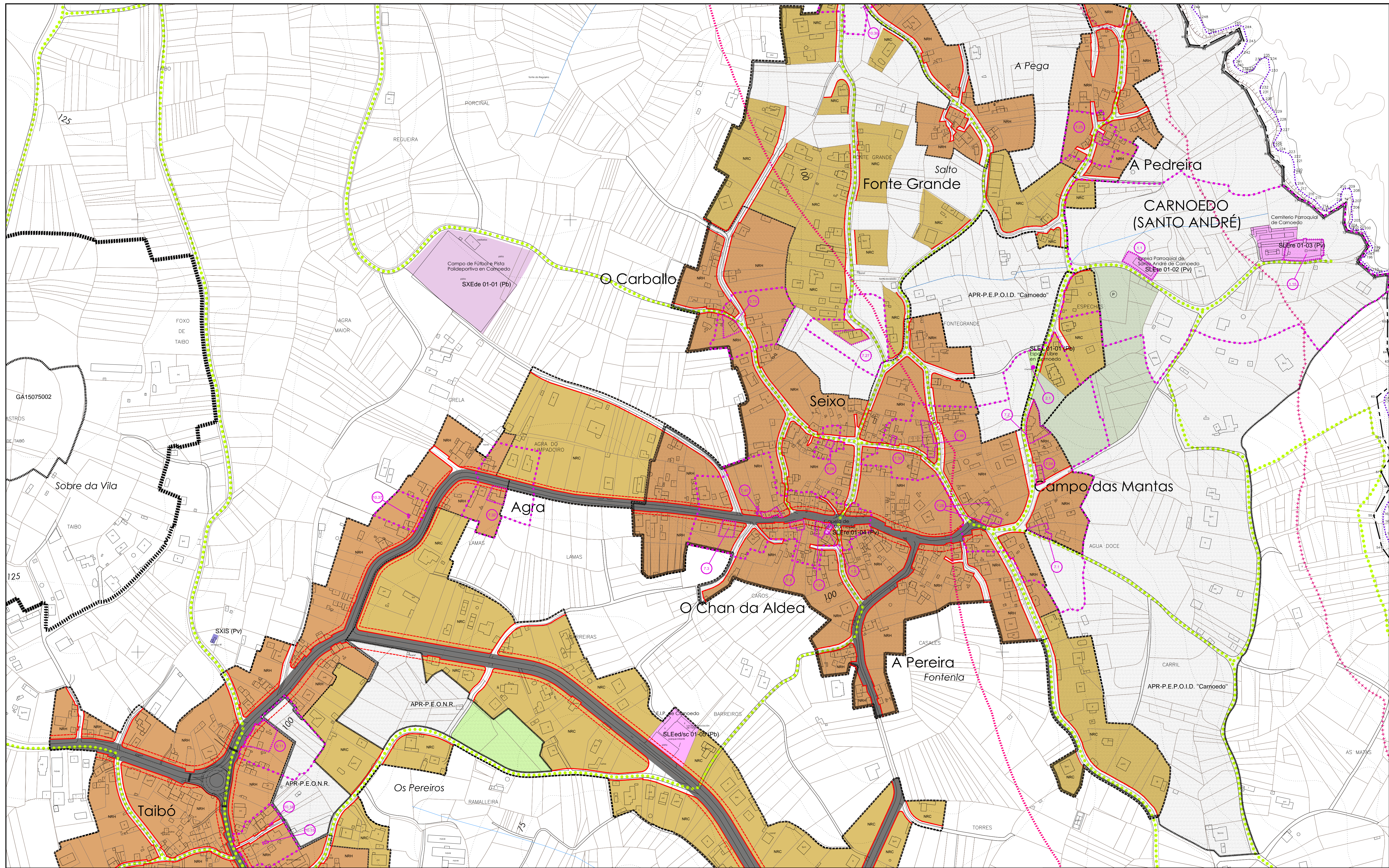
A1: 1/2.000 A3: 1/4.000



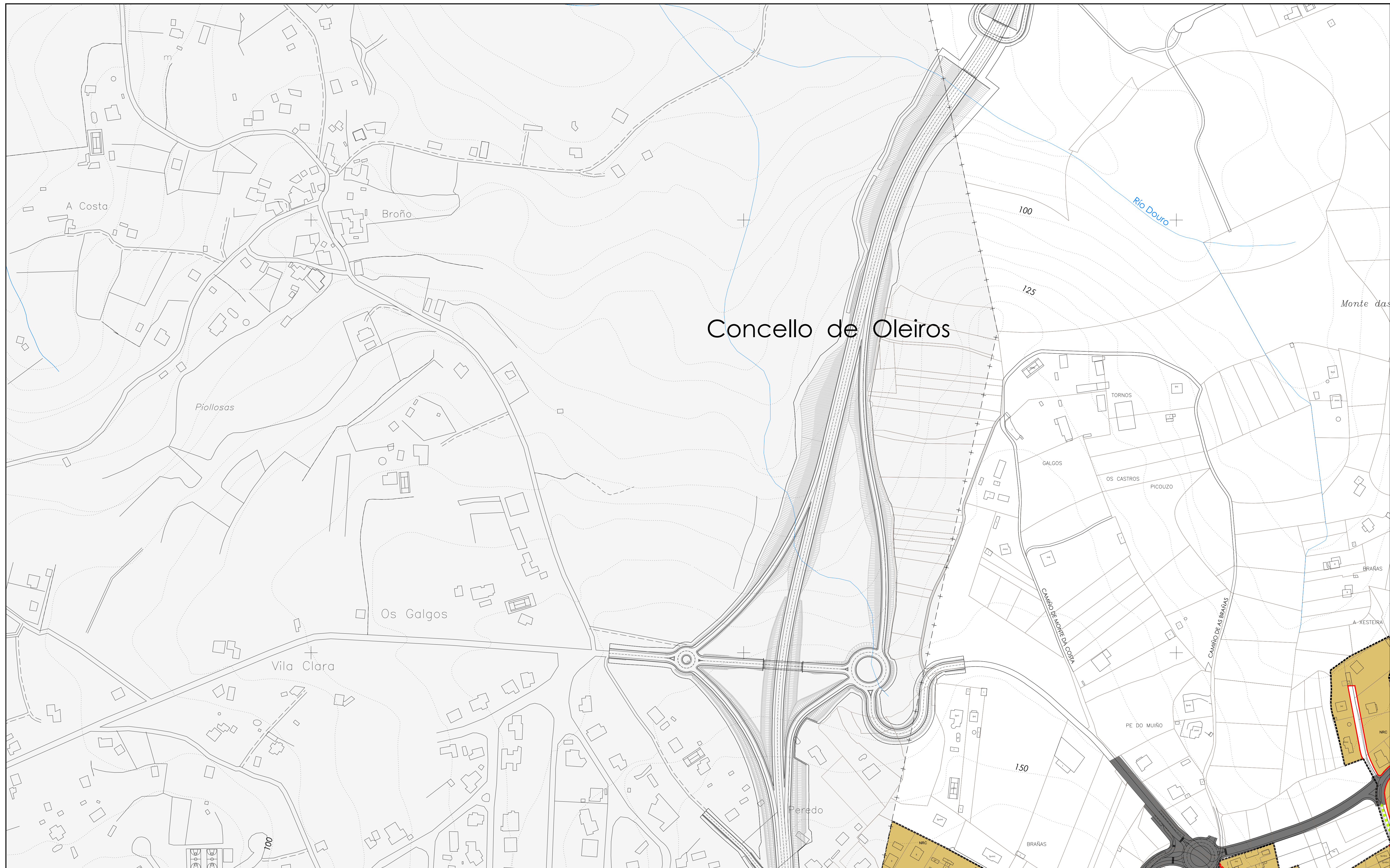
DELIMITACIÓNS	ÁREAS DE PLANEAMENTO	SIMBOLOXÍA	SISTEMAS	ORDENANZAS	USOS	PATRIMONIO	MAPA DE LOCALIZACIÓN	PLAN XERAL DE ORDENACIÓN MUNICIPAL	DOCUMENTO DE APROBACIÓN INICIAL	OUTUBRO 2.012	
<p>---+--- LÍMITE MUNICIPAL</p> <p>----- SOLO URBANO</p> <p>----- DISTRITOS DO SOLO URBANO</p> <p>----- SOLO URBANIZABLE</p> <p>----- SOLO DE NÚCLEO RURAL</p> <p>----- DESLINDE DO D.P.M.T.</p> <p>+++++ SERVIDUME PROTECCIÓN DE COSTAS</p> <p>----- ZONA DE INFLUENCIA</p> <p>----- D.P.M.T.</p> <p>----- LÍÑA DE RIBEIRA</p>	<p><b>ÁREA DE PLANEAMENTO REMITIDO</b></p> <p>P.E.R.I. (PLAN ESPECIAL DE REFORMA INTERIOR)</p> <p>P.E.P.R.I. (PLAN ESPECIAL DE PROTECCIÓN E REFORMA INTERIOR)</p> <p>P.E.P.C.H. (PLAN ESPECIAL DE PROTECCIÓN DE CASCO HISTÓRICO)</p> <p>P.E.Q.N.R. (PLAN ESPECIAL DE ORDENACIÓN DE NÚCLEO RURAL)</p> <p>P.P. (PLAN PARCIAL EN SECTOR DE SOLO URBANIZABLE)</p> <p>P.E.I.D. (PLAN ESPECIAL DE INFRAESTRUTURAS E DOTACIÓNS)</p> <p>P.E.P.I.D. (PLAN ESPECIAL DE PROTECCIÓN, INFRAESTRUTURAS E DOTACIÓNS)</p> <p>P.E.P.O.I.D. (PLAN ESPECIAL DE PROTECCIÓN, ORDENACIÓN, INFRAESTRUTURAS E DOTACIÓNS)</p> <p><b>ÁREA DE PLANEAMENTO SUBSISTENTE</b></p> <p>S.A.U./P.P. (PLAN PARCIAL)</p> <p><b>ÁREA DE PLANEAMENTO DETALLADO</b></p>	<p>— ALIÑACIÓN</p> <p>----- LÍÑA DE FONDO OU RECUEAMENTO (LÍÑA LÍMITE DE EDIFICACIÓN NAS ESTRADAS)</p> <p>----- LÍÑA DE SOPORTAL OU PASO EN PLANTA BAIXA</p> <p><b>D.1</b> DISTRITO NÚMERO</p> <p>IV ALTURA MÁXIMA</p> <p>Ⓟ APARCAMENTO</p>	<p><b>EQUIPAMENTO</b></p> <p>ESPAZO LIBRE</p> <p>INFRAESTRUTURA</p> <p>INFRAEST. PORTUÁRIA</p> <p>VIARIO</p> <p>MOBILIDADE SOSTIBLE</p> <p><b>USO</b></p> <p>ad ADMINISTRATIVO</p> <p>al ALMACENAXE</p> <p>as ASISTENCIAL</p> <p>de DEPORTIVO</p> <p>ed EDUCATIVO</p> <p>re RELIXIOSO</p> <p>rs RESIDENCIAL</p> <p>sa SANITARIO</p> <p>sc SOCIOCULTURAL</p> <p>se SEGURIDADE</p> <p><b>XERAIS</b></p> <p>SXE</p> <p>SXEL</p> <p>SXIS</p> <p>SXIP</p> <p><b>LOCAIS</b></p> <p>SLE</p> <p>SLEL</p> <p>SUIS</p> <p><b>TITULARIDADE</b></p> <p>(P) PÚBLICA</p> <p>(PV) PRIVADA</p>	<p>SU-1 RUEIRO COMPACTO</p> <p>SU-2 RUEIRO CON PATIO</p> <p>SU-3 EDIFICACIÓN AGRUPADA</p> <p>SU-4 MANTENIMENTO DAS CONDICIÓN DE ORDENACIÓN</p> <p>SU-5 VIVENDA UNIFAMILIAR</p> <p>SU-6 ACTIVIDADES TERCIARIAS</p> <p>SU-7 ACTIVIDADES INDUSTRIAIS</p> <p>SU-8 FINCA SINGULAR PROTEXIDA</p> <p>NRH NÚCLEO RURAL HISTÓRICO</p> <p>NRC NÚCLEO RURAL COMÚN</p>	<p><b>RESIDENCIAL</b></p> <p>SU/ Suble</p> <p>SNRC</p> <p>SNRH</p> <p><b>TERCIARIO</b></p> <p>SU/ Suble</p> <p><b>INDUSTRIAL</b></p> <p>SU/ Suble</p>	<p><b>ARQUEOLÓXICO</b></p> <p>● ÁREA DE ESPECIAL PROTECCIÓN / ELEMENTO PUNTUAL</p> <p>----- CONTORNO DE RESPECTO</p> <p>GA 15075XXX CÓDIGO DE ELEMENTO ARQUEOLÓXICO</p> <p><b>ARQUITECTÓNICO / ETNOGRÁFICO / NATURAL</b></p> <p>● ÁREA DE ESPECIAL PROTECCIÓN / ELEMENTO PUNTUAL</p> <p>----- CONTORNO DE RESPECTO</p> <p>XXXXX CÓDIGO DE ELEMENTO</p>		<p><b>SADA</b></p> <p>PLAN XERAL DE ORDENACIÓN MUNICIPAL</p>	<p><b>DOCUMENTO DE APROBACIÓN INICIAL</b></p>	<p>ORDENACIÓN DETALLADA</p> <p><b>ZONIFICACIÓN</b></p>	<p>CÓDIGO DE PLANO:</p> <p><b>OD-Z-A3</b></p> <p>A1: 1/2.000 A3: 1/4.000</p>



<p><b>DELIMITACIÓN</b></p> <p>---+--- LÍMITE MUNICIPAL</p> <p>SOLO URBANO</p> <p>----- DISTRITOS DO SOLO URBANO</p> <p>----- SOLO URBANIZABLE</p> <p>----- SOLO DE NÚCLEO RURAL</p> <p><b>DESLINDE DO D.P.M.T.</b></p> <p>+++++ SERVIDUME PROTECCIÓN DE COSTAS</p> <p>----- ZONA DE INFLUENCIA</p> <p>----- D.P.M.T.</p> <p>----- LÍÑA DE RIBEIRA</p>	<p><b>ÁREAS DE PLANEAMENTO</b></p> <p><b>ÁREA DE PLANEAMENTO REMITIDO</b></p> <p>P.E.R.I. (PLAN ESPECIAL DE REFORMA INTERIOR)</p> <p>P.E.P.R.I. (PLAN ESPECIAL DE PROTECCIÓN E REFORMA INTERIOR)</p> <p>P.E.P.C.H. (PLAN ESPECIAL DE PROTECCIÓN DE CASCO HISTÓRICO)</p> <p>P.E.O.N.R. (PLAN ESPECIAL DE ORDENACIÓN DE NÚCLEO RURAL)</p> <p>P.P. (PLAN PARCIAL EN SECTOR DE SOLO URBANIZABLE)</p> <p>P.E.I.D. (PLAN ESPECIAL DE INFRAESTRUTURAS E DOTACIÓN)</p> <p>P.E.P.I.D. (PLAN ESPECIAL DE PROTECCIÓN, INFRAESTRUTURAS E DOTACIÓN)</p> <p>P.E.P.O.I.D. (PLAN ESPECIAL DE PROTECCIÓN, ORDENACIÓN, INFRAESTRUTURAS E DOTACIÓN)</p> <p><b>ÁREA DE PLANEAMENTO SUBSISTENTE</b></p> <p>S.A.U./P.P. (PLAN PARCIAL)</p> <p><b>ÁREA DE PLANEAMENTO DETALLADO</b></p>	<p><b>SIMBOLOXÍA</b></p> <p>----- ALIACIÓN</p> <p>----- LÍÑA DE FONDO OU RECUCAMANTO (LÍÑA LÍMITE DE EDIFICACIÓN NAS ESTRADAS)</p> <p>----- LÍÑA DE SOPORTAL OU PASO EN PLANTA BAIXA</p> <p><b>D.1</b> DISTRITO NÚMERO</p> <p>IV ALTURA MÁXIMA</p> <p>Ⓟ APARCAMENTO</p>	<p><b>SISTEMAS</b></p> <p>EQUIPAMENTO</p> <p>ESPAZO LIBRE</p> <p>INFRAESTRUTURA</p> <p>INFRAEST. PORTUARIA</p> <p>VIARIO</p> <p>MOBILIDADE SOSTIBLE</p> <p><b>USO</b></p> <p>RA ADMINISTRATIVO</p> <p>RA ALMACENAXE</p> <p>RA ASISTENCIAL</p> <p>RA DEPORTIVO</p> <p>RA EDUCATIVO</p> <p>RE RELIXIOSO</p> <p>RS RESIDENCIAL</p> <p>SA SANITARIO</p> <p>SC SOCIOCULTURAL</p> <p>SE SEGURIDADE</p> <p><b>XERAI</b></p> <p>SXE</p> <p>SXEL</p> <p>SXIS</p> <p>SXIP</p> <p><b>LOCAIS</b></p> <p>SLE</p> <p>SLEL</p> <p>SUIS</p> <p><b>TITULARIDADE</b></p> <p>PP PÚBLICA</p> <p>PR PRIVADA</p>	<p><b>ORDENANZAS</b></p> <p>SU-1 RUEIRO COMPACTO</p> <p>SU-2 RUEIRO CON PATIO</p> <p>SU-3 EDIFICACIÓN AGRUPADA</p> <p>SU-4 MANTENIMENTO DAS CONDICIÓNS DE ORDENACIÓN</p> <p>SU-5 VIVENDA UNIFAMILIAR</p> <p>SU-6 ACTIVIDADES TERCIARIAS</p> <p>SU-7 ACTIVIDADES INDUSTRIAIS</p> <p>SU-8 FINCA SINGULAR PROTEXIDA</p> <p>NRH NÚCLEO RURAL HISTÓRICO</p> <p>NRC NÚCLEO RURAL COMÚN</p>	<p><b>USOS</b></p> <p><b>RESIDENCIAL</b></p> <p>SU/ Suble</p> <p>SNRC</p> <p>SNRH</p> <p><b>TERCIARIO</b></p> <p>SU/ Suble</p> <p><b>INDUSTRIAL</b></p> <p>SU/ Suble</p>	<p><b>PATRIMONIO</b></p> <p><b>ARQUEOLÓXICO</b></p> <p>● ÁREA DE ESPECIAL PROTECCIÓN / ELEMENTO PUNTUAL</p> <p>----- CONTORNO DE RESPECTO</p> <p>GA 15075XXX CÓDIGO DE ELEMENTO ARQUEOLÓXICO</p> <p><b>ARQUITECTÓNICO / ETNOGRÁFICO / NATURAL</b></p> <p>● ÁREA DE ESPECIAL PROTECCIÓN / ELEMENTO PUNTUAL</p> <p>----- CONTORNO DE RESPECTO</p> <p>----- CÓDIGO DE ELEMENTO</p>		<p><b>PLAN XERAL DE ORDENACIÓN MUNICIPAL</b></p> <p><b>SADA</b></p> <p><b>DOCUMENTO DE APROBACIÓN INICIAL</b> <b>OUTUBRO 2.012</b></p> <p>ORDENACIÓN DETALLADA</p> <p><b>ZONIFICACIÓN</b></p> <p>CÓDIGO DE PLANO: <b>OD-Z-B2</b></p> <p>A1: 1:2.000 A3: 1:4.000</p> <p>MONTEOLIVA ARQUITECTURA S.L.P.</p> <p>ANGEL L. MONTEOLIVA DÍAZ, ARQUITECTO</p>
---	--	---	--	--	--	---	--	---



DELIMITACIÓNS	ÁREAS DE PLANEAMENTO	SIMBOLOXÍA	SISTEMAS	ORDENANZAS	USOS	PATRIMONIO			
<ul style="list-style-type: none"> <li>---+--- LÍMITE MUNICIPAL</li> <li>----- SOLO URBANO</li> <li>----- DISTRITOS DO SOLO URBANO</li> <li>----- SOLO URBANIZABLE</li> <li>----- SOLO DE NÚCLEO RURAL</li> <li>----- DESLINDE DO D.P.M.T.</li> <li>+++++ SERVIZUME PROTECCIÓN DE COSTAS</li> <li>----- ZONA DE INFLUENCIA</li> <li>----- D.P.M.T.</li> <li>----- LÍÑA DE RIBEIRA</li> </ul>	<ul style="list-style-type: none"> <li>AP.R. ÁREA DE PLANEAMENTO REMITIDO           <ul style="list-style-type: none"> <li>P.E.R.I. (PLAN ESPECIAL DE REFORMA INTERIOR)</li> <li>P.E.P.R.I. (PLAN ESPECIAL DE PROTECCIÓN E REFORMA INTERIOR)</li> <li>P.E.P.C.H. (PLAN ESPECIAL DE PROTECCIÓN DE CASCO HISTÓRICO)</li> <li>P.E.O.N.R. (PLAN ESPECIAL DE ORDENACIÓN DE NÚCLEO RURAL)</li> <li>P.P. (PLAN PARCIAL EN SECTOR DE SOLO URBANIZABLE)</li> <li>P.E.I.D. (PLAN ESPECIAL DE INFRAESTRUTURAS E DOTACIÓNS)</li> <li>P.E.P.I.D. (PLAN ESPECIAL DE PROTECCIÓN, INFRAESTRUTURAS E DOTACIÓNS)</li> <li>P.E.P.O.I.D. (PLAN ESPECIAL DE PROTECCIÓN, ORDENACIÓN, INFRAESTRUTURAS E DOTACIÓNS)</li> </ul> </li> <li>AP.S. ÁREA DE PLANEAMENTO SUBSISTENTE           <ul style="list-style-type: none"> <li>S.A.U./P.P. (PLAN PARCIAL)</li> </ul> </li> <li>AP.D. ÁREA DE PLANEAMENTO DETALLADO</li> </ul>	<ul style="list-style-type: none"> <li>— ALIÑACIÓN</li> <li>--- LÍÑA DE FONDO OU RECUEAMENTO</li> <li>----- LÍÑA LÍMITE DE EDIFICACIÓN NAS ESTRADAS</li> <li>----- LÍÑA DE SOPORTAL OU PASO EN PLANTA BAIXA</li> <li>D.1 DISTRITO NÚMERO</li> <li>IV ALTURA MÁXIMA</li> <li>Ⓟ APARCAMENTO</li> </ul>	<ul style="list-style-type: none"> <li>EQUIPAMENTO</li> <li>ESPAZO LIBRE</li> <li>INFRAESTRUTURA</li> <li>INFRAEST. PORTUÁRIA</li> <li>VIARIO</li> <li>MOBILIDADE SOSTIBLE</li> <li>USO           <ul style="list-style-type: none"> <li>adm ADMINISTRATIVO</li> <li>al ALMACENAXE</li> <li>ab ABSTINENCIAL</li> <li>de DEPORTIVO</li> <li>ed EDUCATIVO</li> <li>re RELIXIOSO</li> <li>rs RESIDENCIAL</li> <li>sa SANITARIO</li> <li>sc SOCIOCULTURAL</li> <li>se SEGURIDADE</li> </ul> </li> <li>TITULARIDADE           <ul style="list-style-type: none"> <li>Ⓜ PÚBLICA</li> <li>(Pv) PRIVADA</li> </ul> </li> </ul>	<ul style="list-style-type: none"> <li>SU-1 RUIERO COMPACTO</li> <li>SU-2 RUIERO CON PATIO</li> <li>SU-3 EDIFICACIÓN AGRUPADA</li> <li>SU-4 MANTEMENTO DAS CONDICIÓN DE ORDENACIÓN</li> <li>SU-5 VIVENDA UNIFAMILIAR</li> <li>SU-6 ACTIVIDADES TERCIARIAS</li> <li>SU-7 ACTIVIDADES INDUSTRIAS</li> <li>SU-8 FINCA SINGULAR PROTEXIDA</li> <li>NRH NÚCLEO RURAL HISTÓRICO</li> <li>NRC NÚCLEO RURAL COMÚN</li> </ul>	<ul style="list-style-type: none"> <li>RESIDENCIAL           <ul style="list-style-type: none"> <li>SU/ Suble</li> <li>SNRC</li> <li>SNRH</li> </ul> </li> <li>TERCIARIO           <ul style="list-style-type: none"> <li>SU/ Suble</li> </ul> </li> <li>INDUSTRIAL           <ul style="list-style-type: none"> <li>SU/ Suble</li> </ul> </li> </ul>	<ul style="list-style-type: none"> <li>ARQUEOLÓXICO           <ul style="list-style-type: none"> <li>● ÁREA DE ESPECIAL PROTECCIÓN / ELEMENTO PUNTUAL</li> <li>----- CONTORNO DE RESPECTO</li> <li>GA 15075XXX CÓDIGO DE ELEMENTO ARQUEOLÓXICO</li> </ul> </li> <li>ARQUITECTÓNICO / ETNOGRÁFICO / NATURAL           <ul style="list-style-type: none"> <li>● ÁREA DE ESPECIAL PROTECCIÓN / ELEMENTO PUNTUAL</li> <li>----- CONTORNO DE RESPECTO</li> <li>----- CÓDIGO DE ELEMENTO</li> </ul> </li> </ul>		<p>PLAN XERAL DE ORDENACIÓN MUNICIPAL</p> <p><b>SADA</b></p> <p>ORDENACIÓN DETALLADA</p> <p>ZONIFICACIÓN</p> <p>ANGEL L. MONTEOLIVA DÍAZ, ARQUITECTO</p>	<p>DOCUMENTO DE APROBACIÓN INICIAL</p> <p>OCTUBRO 2.012</p> <p>CÓDIGO DE PLANO:</p> <p><b>OD-Z-B3</b></p> <p>A1: 1/2.000 A3: 1/4.000</p>



# Concello de Oleiros

DELIMITACIÓNS	
---+---	LÍMITE MUNICIPAL
—	SOLO URBANO
—+—	DISTRITOS DO SOLO URBANO
—+—	SOLO URBANIZABLE
—+—	SOLO DE NÚCLEO RURAL
DESLINDE DO D.P.M.T.	
+++++	SERVIDUME PROTECCIÓN DE COSTAS
-----	ZONA DE INFLUENCIA
---	D.P.M.T.
.....	LIÑA DE RIBEIRA

ÁREAS DE PLANEAMENTO	
	<b>ÁREA DE PLANEAMENTO REMITIDO</b> P.E.R.I. (PLAN ESPECIAL DE REFORMA INTERIOR) P.E.P.R.I. (PLAN ESPECIAL DE PROTECCIÓN E REFORMA INTERIOR) P.E.P.C.H. (PLAN ESPECIAL DE PROTECCIÓN DE CASCO HISTÓRICO) P.E.Q.N.R. (PLAN ESPECIAL DE ORDENACIÓN DE NÚCLEO RURAL) P.P. (PLAN PARCIAL EN SECTOR DE SOLO URBANIZABLE) P.E.I.D. (PLAN ESPECIAL DE INFRAESTRUTURAS E DOTACIÓNS) P.E.P.I.D. (PLAN ESPECIAL DE PROTECCIÓN, INFRAESTRUTURAS E DOTACIÓNS) P.E.P.O.I.D. (PLAN ESPECIAL DE PROTECCIÓN, ORDENACIÓN, INFRAESTRUTURAS E DOTACIÓNS)
	<b>ÁREA DE PLANEAMENTO SUBSISTENTE</b> S.A.U./P.P. (PLAN PARCIAL)
	<b>ÁREA DE PLANEAMENTO DETALLADO</b>

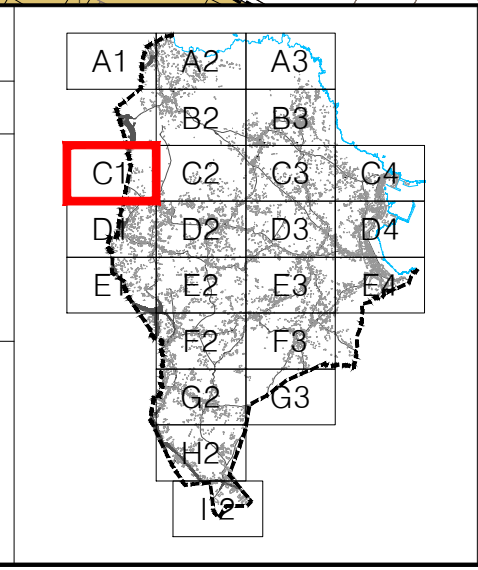
SIMBOLOXÍA	
—	ALIÑACIÓN
---	LIÑA DE FONDO OU RECUAMENTO
---	LIÑA LÍMITE DE EDIFICACIÓN NAS ESTRADAS
---	LIÑA DE SOPORTAL OU PASO EN PLANTA BAIXA
D.1	DISTRITO NÚMERO
---	CAMBIO DE ORDENANZA OU ALTURA
IV	ALTURA MÁXIMA
P	APARCAMENTO

SISTEMAS	
—	EQUIPAMENTO
—	ESPAZO LIBRE
—	INFRAESTRUTURA
—	INFRAEST. PORTUARIA
—	VIARIO
—	MOBILIDADE SOSTIBLE
USO	TITULARIDADE
ad ADMINISTRATIVO	re RELIXIOSO
al ALMACENAXE	rs RESIDENCIAL
as ASISTENCIAL	sa SANITARIO
de DEPORTIVO	sc SOCIOCULTURAL
ed EDUCATIVO	se SEGURIDADE
	(P) PÚBLICA
	(PV) PRIVADA

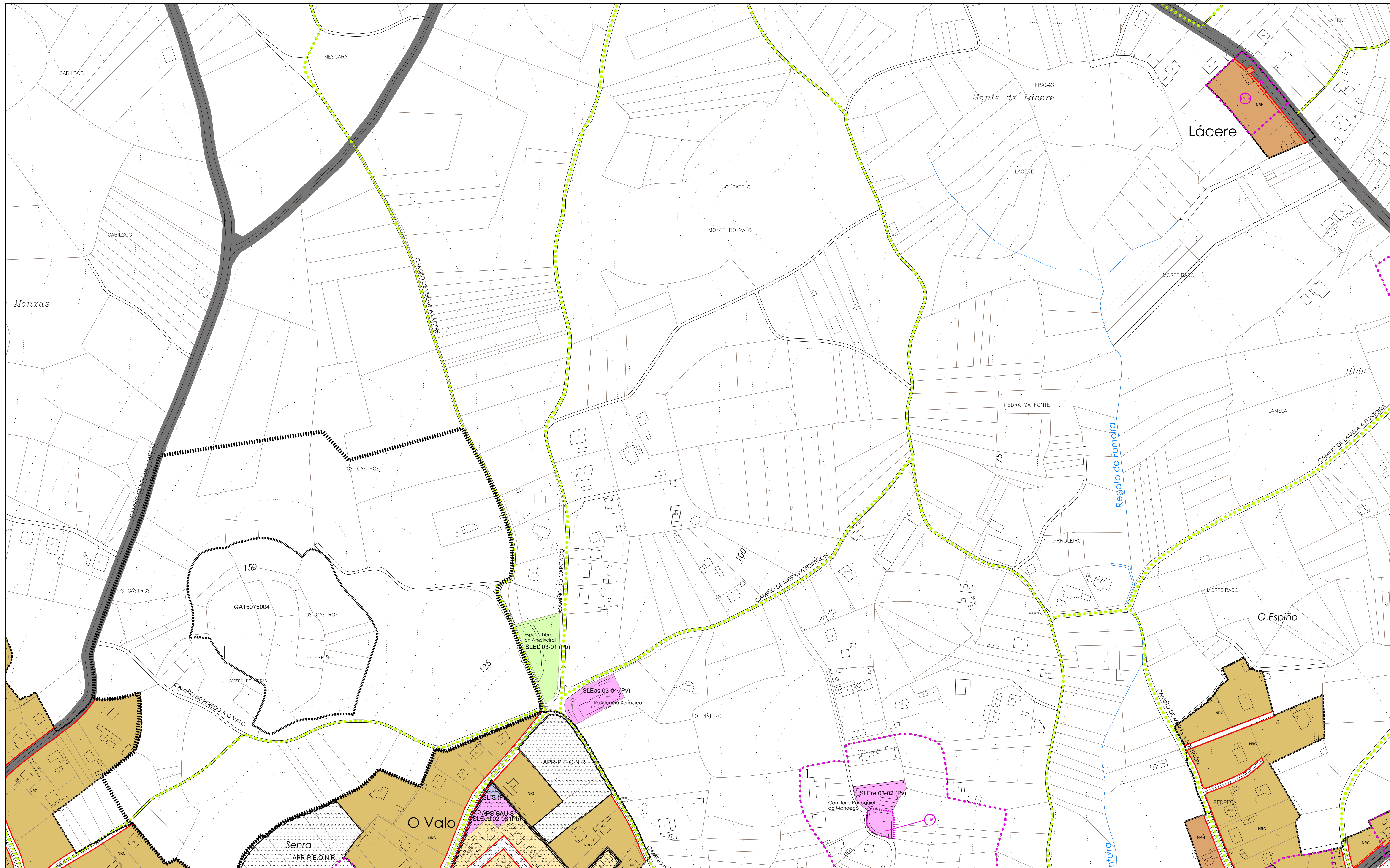
ORDENANZAS	
SU-1	RUEIRO COMPACTO
SU-2	RUEIRO CON PATIO
SU-3	EDIFICACIÓN AGRUPADA
SU-4	MANTENIMENTO DAS CONDICIÓN DE ORDENACIÓN
SU-5	VIVENDA UNIFAMILIAR
SU-6	ACTIVIDADES TERCIARIAS
SU-7	ACTIVIDADES INDUSTRIAIS
SU-8	FINCA SINGULAR PROTEXIDA
NRH	NÚCLEO RURAL HISTÓRICO
NRC	NÚCLEO RURAL COMÚN

USOS	
RESIDENCIAL	SU/ Subile
RESIDENCIAL	SNRC
RESIDENCIAL	SNRH
TERCIARIO	SU/ Subile
INDUSTRIAL	SU/ Subile

PATRIMONIO	
ARQUEOLÓXICO	● ÁREA DE ESPECIAL PROTECCIÓN / ELEMENTO PUNTUAL — CONTOURO DE RESPECTO GA 15075XXX CÓDIGO DE ELEMENTO ARQUEOLÓXICO
ARQUITECTÓNICO / ETNOGRÁFICO / NATURAL	● ÁREA DE ESPECIAL PROTECCIÓN / ELEMENTO PUNTUAL — CONTOURO DE RESPECTO — CÓDIGO DE ELEMENTO



<b>PLAN XERAL DE ORDENACIÓN MUNICIPAL</b> 			
<b>DOCUMENTO DE APROBACIÓN INICIAL</b>		<b>OCTUBRO 2.012</b>	
		<b>ORDENACIÓN DETALLADA</b>	
<b>ZONIFICACIÓN</b>		<b>CÓDIGO DE PLANO:</b> <b>OD-Z-C1</b>	
ANGEL L. MONTEOLIVA DÍAZ, ARQUITECTO		<b>A1: 1:2.000 A3: 1:4.000</b>	



DELIMITACIÓNS	
---+---	LÍMITE MUNICIPAL
-----	SOLO URBANO
-----	DISTRITOS DO SOLO URBANO
-----	SOLO URBANIZABLE
-----	SOLO DE NÚCLEO RURAL
DESLINDE DO D.P.M.T.	
+++++	SERVIDUME PROTECCIÓN DE COSTAS
-----	ZONA DE INFLUENCIA
-----	D.P.M.T.
-----	LIÑA DE RIBEIRA

ÁREAS DE PLANEAMENTO	
<b>ÁREA DE PLANEAMENTO REMITIDO</b>	
P.E.R.I.	(PLAN ESPECIAL DE REFORMA INTERIOR)
P.E.P.R.I.	(PLAN ESPECIAL DE PROTECCIÓN E REFORMA INTERIOR)
P.E.P.C.H.	(PLAN ESPECIAL DE PROTECCIÓN DE CASCO HISTÓRICO)
P.E.O.N.R.	(PLAN ESPECIAL DE ORDENACIÓN DE NÚCLEO RURAL)
P.P.	(PLAN PARCIAL EN SECTOR DE SOLO URBANIZABLE)
P.E.I.D.	(PLAN ESPECIAL DE INFRAESTRUTURAS E DOTACIÓNS)
P.E.P.I.D.	(PLAN ESPECIAL DE PROTECCIÓN, INFRAESTRUTURAS E DOTACIÓNS)
P.E.P.O.I.D.	(PLAN ESPECIAL DE PROTECCIÓN, ORDENACIÓN, INFRAESTRUTURAS E DOTACIÓNS)
<b>ÁREA DE PLANEAMENTO SUBSISTENTE</b>	
S.A.U./P.P.	(PLAN PARCIAL)
<b>ÁREA DE PLANEAMENTO DETALLADO</b>	

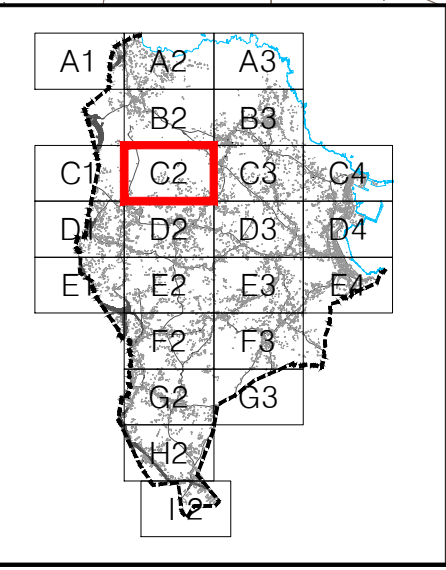
SIMBOLOXÍA	
---	ALIANCIÓN
---	LIÑA DE FONDO OU RECUCIAMENTO (LIÑA LÍMITE DE EDIFICACIÓN NAS ESTRADAS)
---	LIÑA DE SOPORTAL OU PASO EN PLANTA BAIXA
<b>D.1</b>	DISTRITO NÚMERO
IV	CAMBIO DE ORDENANZA OU ALTURA
IV	ALTURA MÁXIMA
Ⓟ	APARCAMENTO

SISTEMAS	
EQUIPAMENTO	XERAIS
ESPAZO LIBRE	LOCAIS
INFRAESTRUTURA	SXE
INFRAEST. PORTUÁRIA	SXEL
VIARIO	SXIS
MOBILIDADE SOSTIBLE	SXIP
USO	TITULARIDADE
21 ADMINISTRATIVO	21 PÚBLICA
22 ALMACENAXE	22 RESIDENCIAL
23 ABASTECIMENTO	23 SANITARIO
24 DEPORTIVO	24 SOCIOCULTURAL
25 EDUCATIVO	25 SEGURIDADE

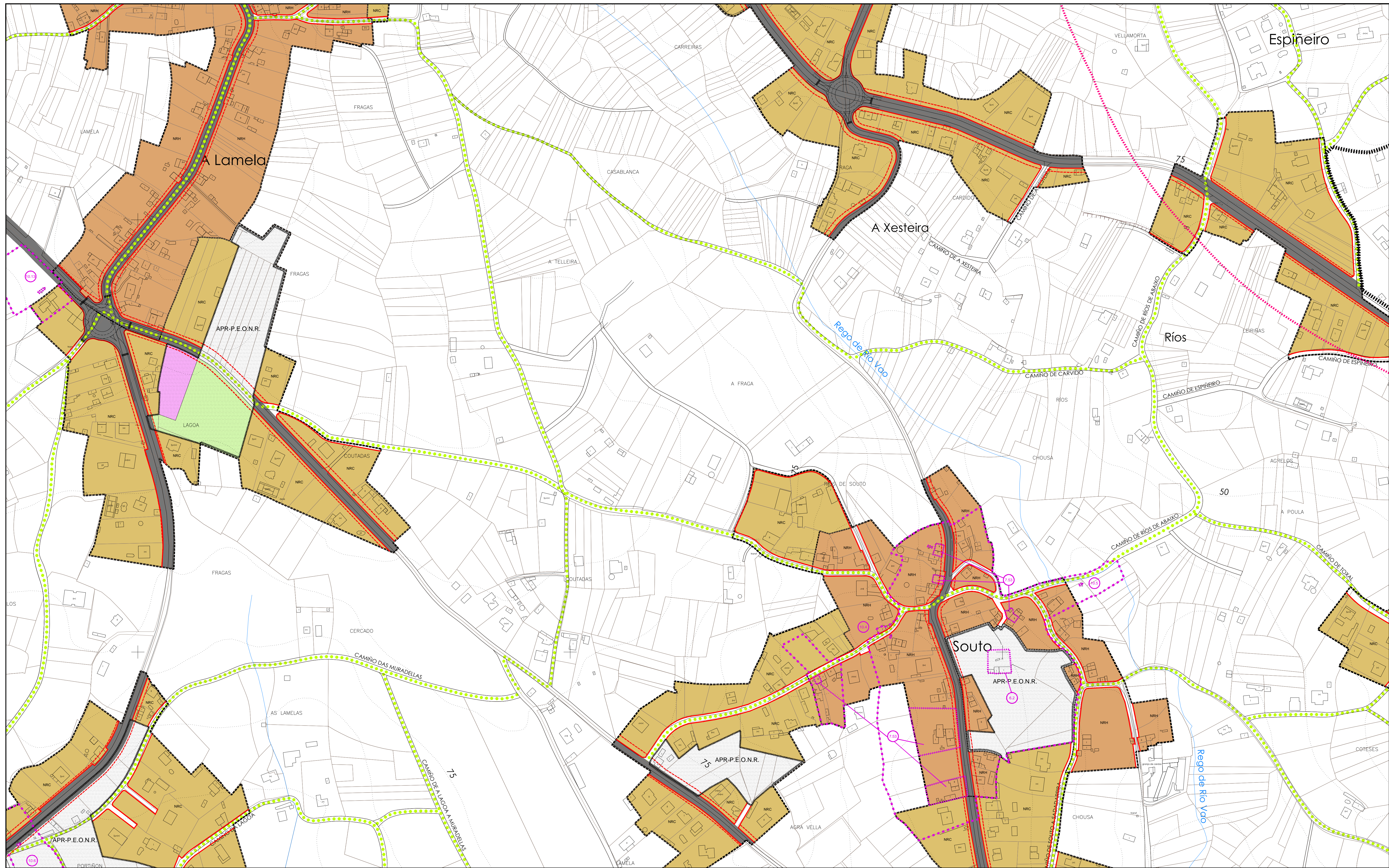
ORDENANZAS	
SU-1	RUEIRO COMPACTO
SU-2	RUEIRO CON PATIO
SU-3	EDIFICACIÓN AGRUPADA
SU-4	MANTENIMENTO DAS CONDICIÓNNS DE ORDENACIÓN
SU-5	VIVENDA UNIFAMILIAR
SU-6	ACTIVIDADES TERCIARIAS
SU-7	ACTIVIDADES INDUSTRIAIS
SU-8	FINCA SINGULAR PROTEXIDA
NRH	NÚCLEO RURAL HISTÓRICO
NRC	NÚCLEO RURAL COMÚN

USOS	
RESIDENCIAL	SU/ Suble
	SNRC
	SNRH
TERCIARIO	SU/ Suble
INDUSTRIAL	SU/ Suble

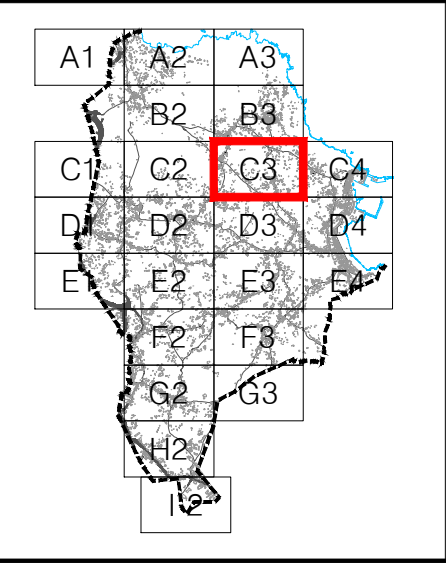
PATRIMONIO	
ARQUEOLÓXICO	●
ARQUITECTÓNICO / ETNOGRÁFICO / NATURAL	●
ÁREA DE ESPECIAL PROTECCIÓN / ELEMENTO PUNTUAL	●
CONTORNO DE RESPECTO	●
GA 15075XXX	CÓDIGO DE ELEMENTO ARQUEOLÓXICO
CONTORNO DE RESPECTO	●
ÁREA DE ESPECIAL PROTECCIÓN / ELEMENTO PUNTUAL	●
CONTORNO DE RESPECTO	●
CÓDIGO DE ELEMENTO	



PLAN XERAL DE ORDENACIÓN MUNICIPAL		<b>SADA</b>			
<b>DOCUMENTO DE APROBACIÓN INICIAL</b>		ORDENACIÓN DETALLADA		OCTUBRO 2.012	
		<b>ZONIFICACIÓN</b>		CÓDIGO DE PLANO: OD-Z-C2	
ANGEL L. MONTEOLIVA DÍAZ, ARQUITECTO				A1: 1:2.000 A3: 1:4.000	



DELIMITACIÓN	ÁREAS DE PLANEAMENTO	SIMBOLOXÍA	SISTEMAS	ORDENANZAS	USOS	PATRIMONIO
<ul style="list-style-type: none"> <li>---+--- LÍMITE MUNICIPAL</li> <li>SOLO URBANO</li> <li>----- DISTRITOS DO SOLO URBANO</li> <li>----- SOLO URBANIZABLE</li> <li>----- SOLO DE NÚCLEO RURAL</li> <li>DESLINDE DO D.P.M.T.</li> <li>+++++ SERVIDUME PROTECCIÓN DE COSTAS</li> <li>----- ZONA DE INFLUENCIA</li> <li>----- D.P.M.T.</li> <li>----- LÍÑA DE RIBEIRA</li> </ul>	<ul style="list-style-type: none"> <li>APR: ÁREA DE PLANEAMENTO REMITIDO           <ul style="list-style-type: none"> <li>P.E.R.I. (PLAN ESPECIAL DE REFORMA INTERIOR)</li> <li>P.E.P.R.I. (PLAN ESPECIAL DE PROTECCIÓN E REFORMA INTERIOR)</li> <li>P.E.P.C.H. (PLAN ESPECIAL DE PROTECCIÓN DE CASCO HISTÓRICO)</li> <li>P.E.O.N.R. (PLAN ESPECIAL DE ORDENACIÓN DE NÚCLEO RURAL)</li> <li>P.P. (PLAN PARCIAL EN SECTOR DE SOLO URBANIZABLE)</li> <li>P.E.I.D. (PLAN ESPECIAL DE INFRAESTRUTURAS E DOTACIÓN)</li> <li>P.E.P.I.D. (PLAN ESPECIAL DE PROTECCIÓN, INFRAESTRUTURAS E DOTACIÓN)</li> <li>P.E.P.O.I.D. (PLAN ESPECIAL DE PROTECCIÓN, ORDENACIÓN, INFRAESTRUTURAS E DOTACIÓN)</li> </ul> </li> <li>AP.S: ÁREA DE PLANEAMENTO SUBSISTENTE S.A.U./P.P. (PLAN PARCIAL)</li> <li>AP.D: ÁREA DE PLANEAMENTO DETALLADO</li> </ul>	<ul style="list-style-type: none"> <li>ALIANCIÓN</li> <li>LÍÑA DE FONDO OU RECUEAMENTO (LÍÑA LÍMITE DE EDIFICACIÓN NAS ESTRADAS)</li> <li>LÍÑA DE SOPORTAL OU PASO EN PLANTA BAIXA</li> <li>D.1 DISTRITO NÚMERO</li> <li>CAMBIO DE ORDENANZA OU ALTURA</li> <li>ALTURA MÁXIMA</li> <li>APARCAMENTO</li> </ul>	<ul style="list-style-type: none"> <li>EQUIPAMENTO</li> <li>ESPAZO LIBRE</li> <li>INFRAESTRUTURA</li> <li>INFRAEST. PORTUARIA</li> <li>VIARIO</li> <li>MOBILIDADE SOSTIBLE</li> <li>USO           <ul style="list-style-type: none"> <li>ad ADMINISTRATIVO</li> <li>al ALMACENAXE</li> <li>as ASISTENCIAL</li> <li>ed EDUCATIVO</li> <li>re RELIXIOSO</li> <li>rs RESIDENCIAL</li> <li>sa SANITARIO</li> <li>sc SOCIOCULTURAL</li> <li>se SEGURIDADE</li> </ul> </li> </ul>	<ul style="list-style-type: none"> <li>SU-1 RUEIRO COMPACTO</li> <li>SU-2 RUEIRO CON PATIO</li> <li>SU-3 EDIFICACIÓN AGRUPADA</li> <li>SU-4 MANTENIMENTO DAS CONDICIÓN DE ORDENACIÓN</li> <li>SU-5 VIVENDA UNIFAMILIAR</li> <li>SU-6 ACTIVIDADES TERCIARIAS</li> <li>SU-7 ACTIVIDADES INDUSTRIAS</li> <li>SU-8 FINCA SINGULAR PROTEXIDA</li> <li>NRH NÚCLEO RURAL HISTÓRICO</li> <li>NRC NÚCLEO RURAL COMÚN</li> </ul>	<ul style="list-style-type: none"> <li>RESIDENCIAL           <ul style="list-style-type: none"> <li>SU/ Suble</li> <li>SNRC</li> <li>SNRH</li> </ul> </li> <li>TERCIARIO           <ul style="list-style-type: none"> <li>SU/ Suble</li> </ul> </li> <li>INDUSTRIAL           <ul style="list-style-type: none"> <li>SU/ Suble</li> </ul> </li> </ul>	<ul style="list-style-type: none"> <li>ARQUEOLÓXICO           <ul style="list-style-type: none"> <li>ÁREA DE ESPECIAL PROTECCIÓN / ELEMENTO PUNTUAL</li> <li>CONTORNO DE RESPECTO</li> <li>GA 15075XXX CÓDIGO DE ELEMENTO ARQUEOLÓXICO</li> </ul> </li> <li>ARQUITECTÓNICO / ETNOGRÁFICO / NATURAL           <ul style="list-style-type: none"> <li>ÁREA DE ESPECIAL PROTECCIÓN / ELEMENTO PUNTUAL</li> <li>CONTORNO DE RESPECTO</li> <li>CÓDIGO DE ELEMENTO</li> </ul> </li> </ul>



PLAN XERAL DE ORDENACIÓN MUNICIPAL

**SADA**

DOCUMENTO DE APROBACIÓN INICIAL

ORDENACIÓN DETALLADA

ZONIFICACIÓN

ANGEL L. MONTEOLIVA DÍAZ, ARQUITECTO

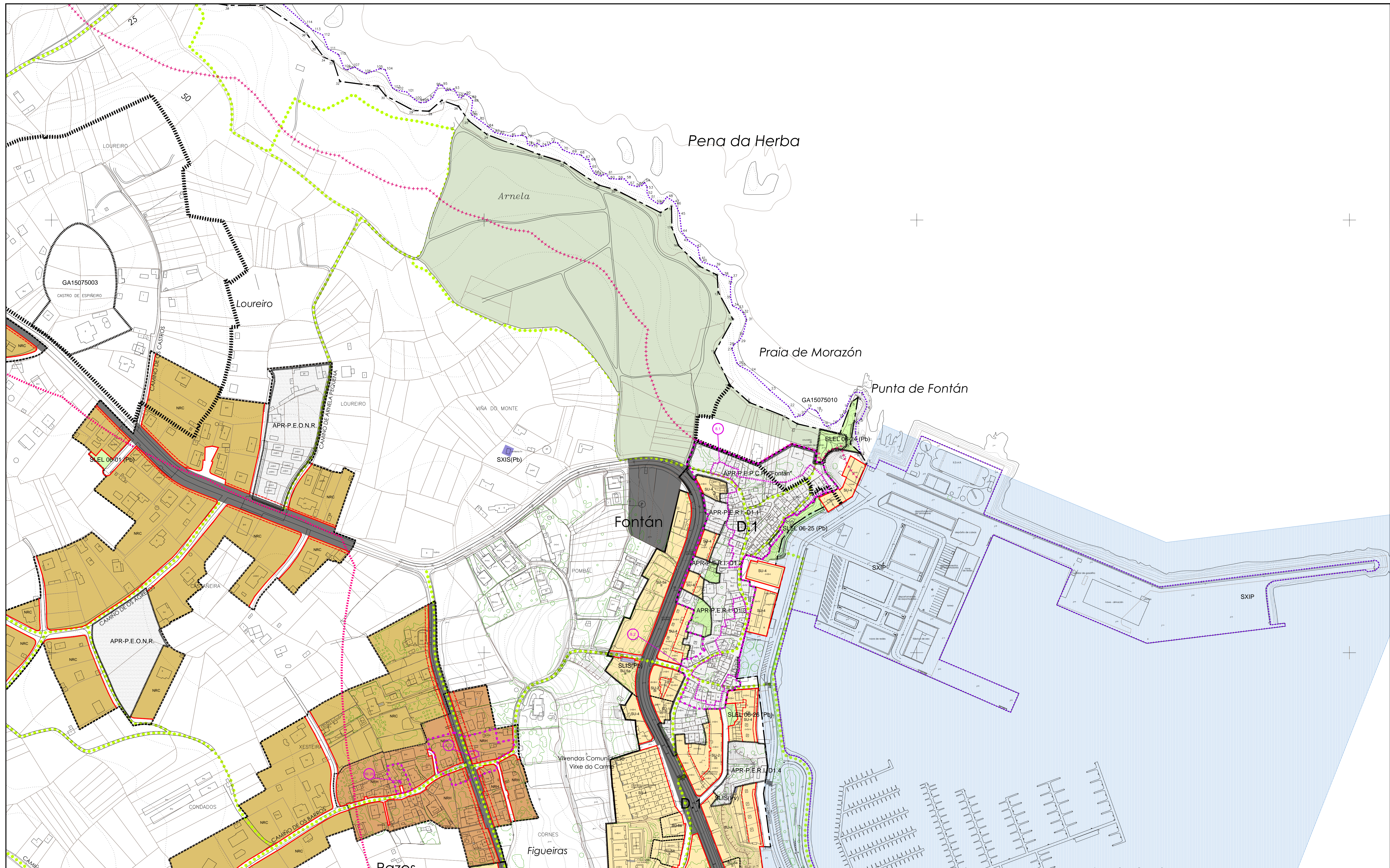
**OUTUBRO 2.012**

CÓDIGO DE PLANO:

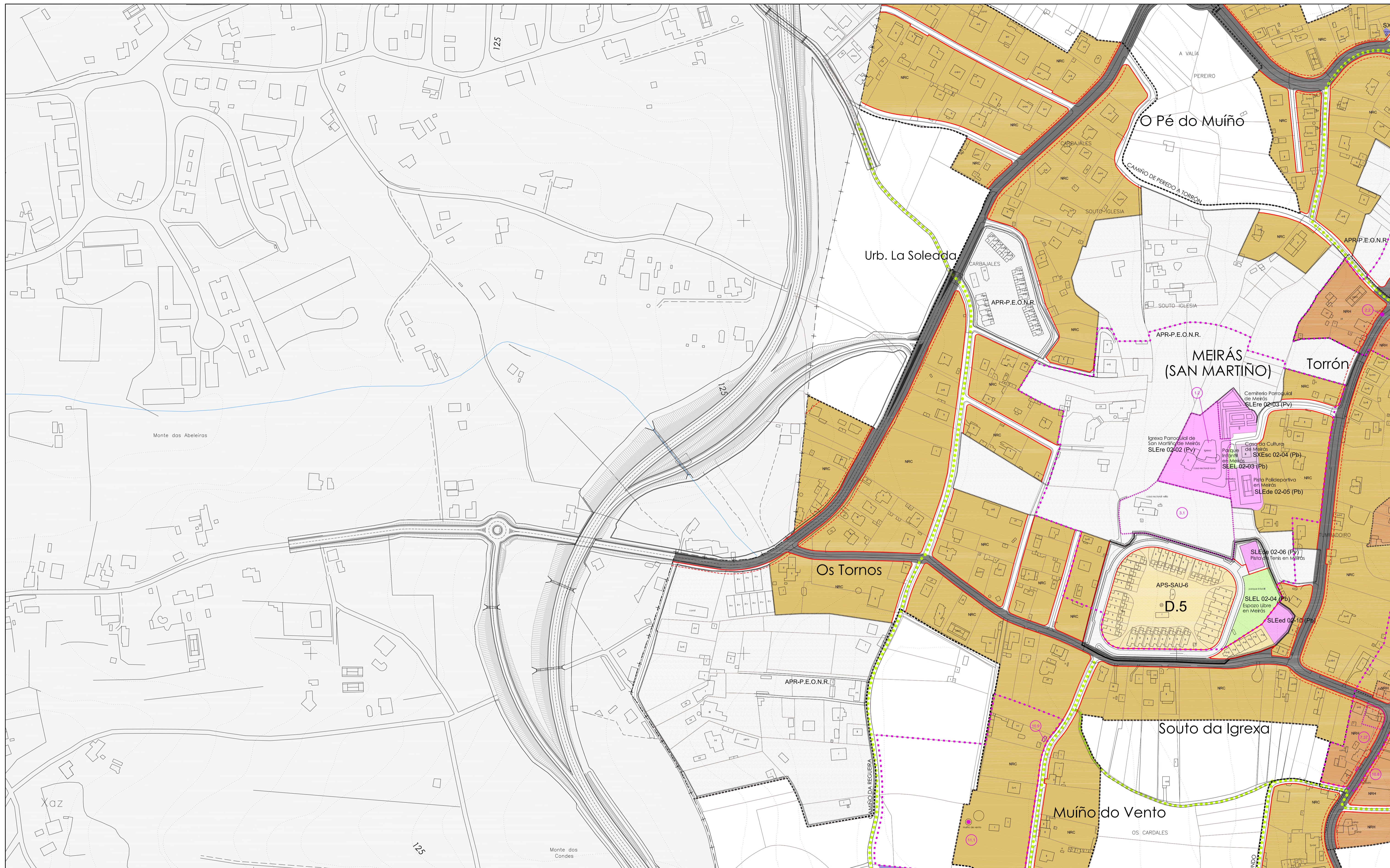
**OD-Z-C3**

A1: 1/2.000 A3: 1/4.000

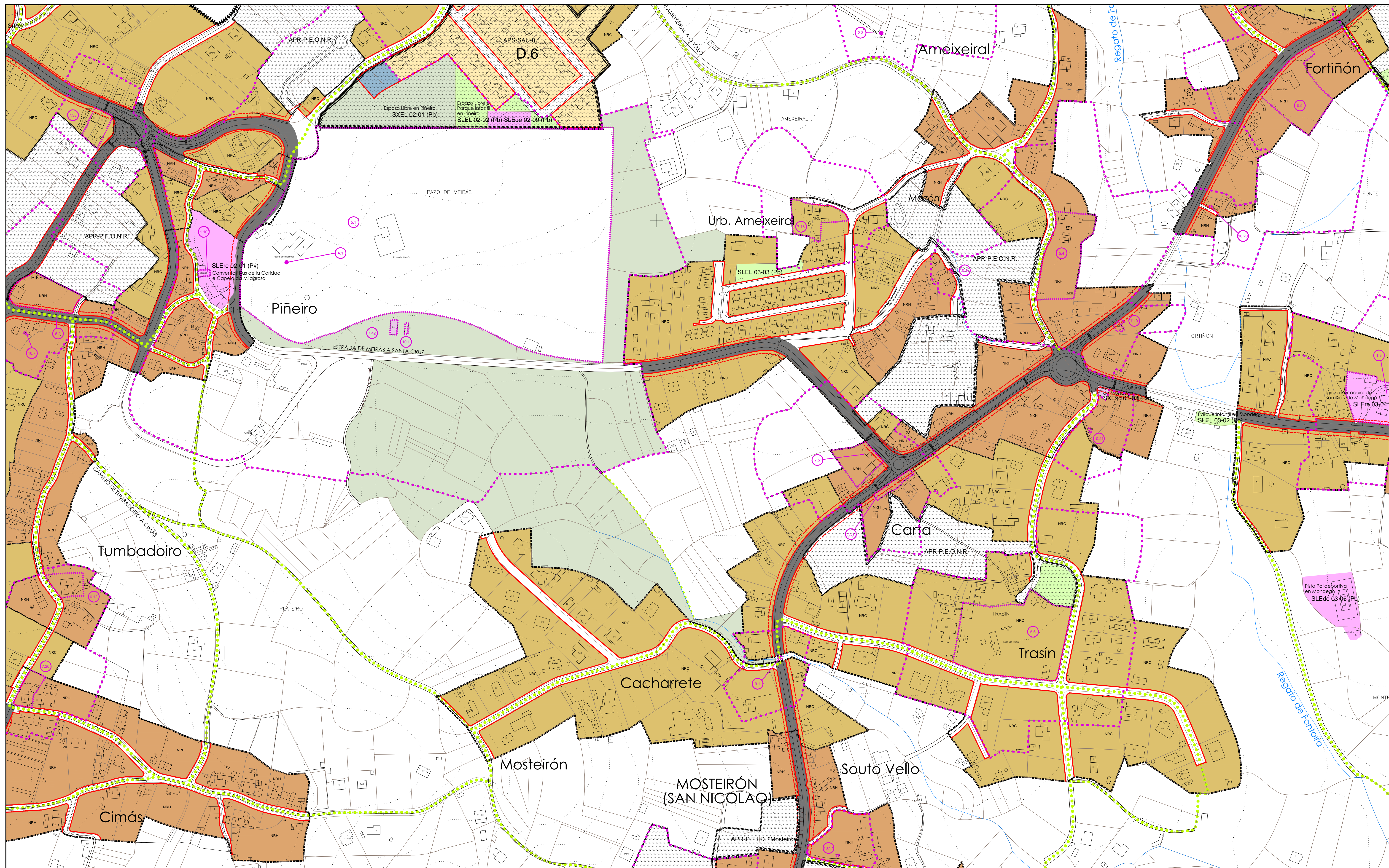




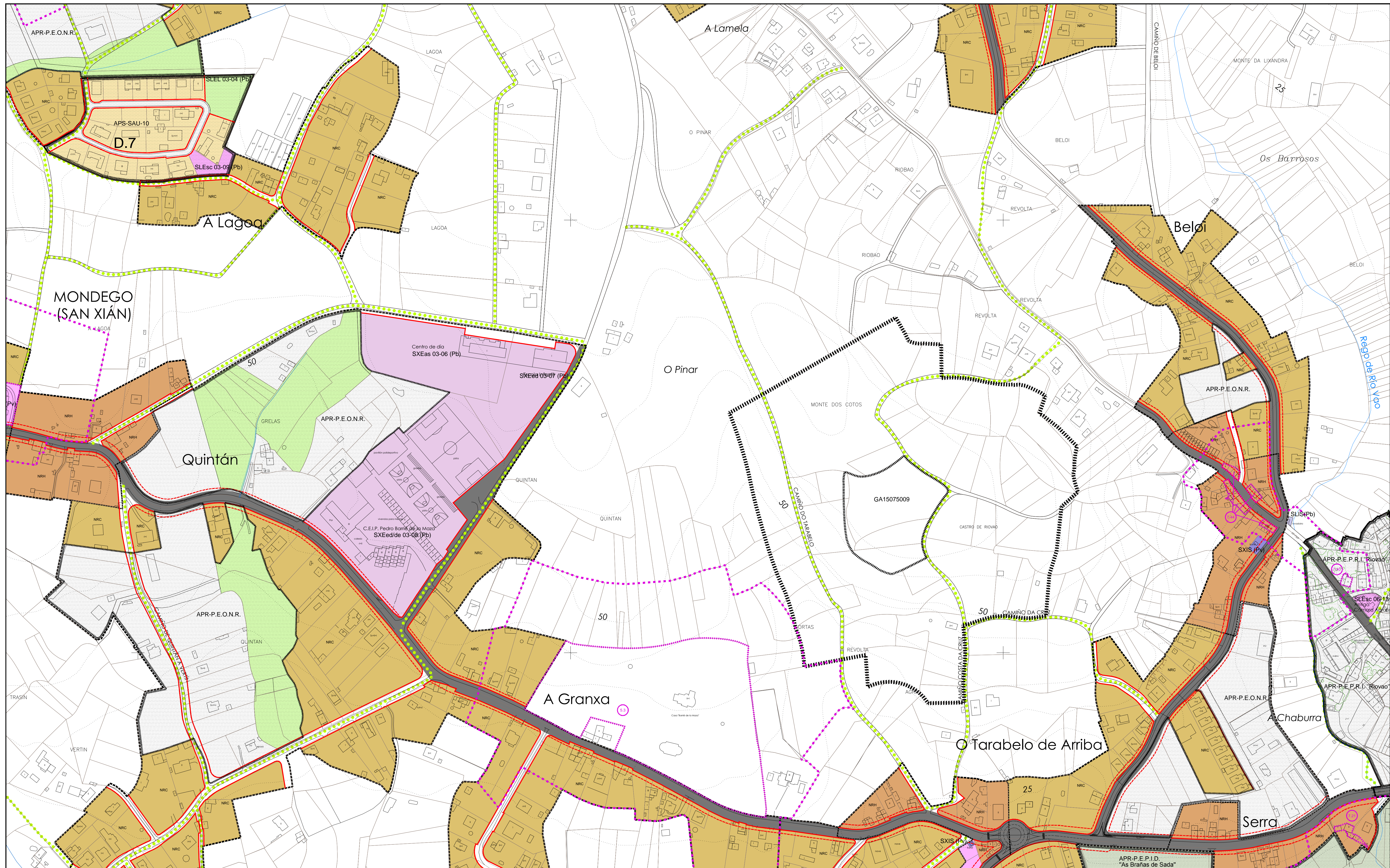
DELIMITACIÓNS	ÁREAS DE PLANEAMENTO	SIMBOLOXÍA	SISTEMAS	ORDENANZAS	USOS	PATRIMONIO		
<ul style="list-style-type: none"> <li>---+--- LÍMITE MUNICIPAL</li> <li>----- SOLO URBANO</li> <li>----- DISTRITOS DO SOLO URBANO</li> <li>----- SOLO URBANIZABLE</li> <li>----- SOLO DE NÚCLEO RURAL</li> <li>----- DESLINDE DO D.P.M.T.</li> <li>+++++ SERVIDUME PROTECCIÓN DE COSTAS</li> <li>----- ZONA DE INFLUENCIA</li> <li>----- D.P.M.T.</li> <li>----- LÍÑA DE RIBEIRA</li> </ul>	<ul style="list-style-type: none"> <li><b>ÁREA DE PLANEAMENTO REMITIDO</b> <ul style="list-style-type: none"> <li>P.E.R.I. (PLAN ESPECIAL DE REFORMA INTERIOR)</li> <li>P.E.P.R.I. (PLAN ESPECIAL DE PROTECCIÓN E REFORMA INTERIOR)</li> <li>P.E.P.C.H. (PLAN ESPECIAL DE PROTECCIÓN DE CASCO HISTÓRICO)</li> <li>P.E.O.N.R. (PLAN ESPECIAL DE ORDENACIÓN DE NÚCLEO RURAL)</li> <li>P.P. (PLAN PARCIAL EN SECTOR DE SOLO URBANIZABLE)</li> <li>P.E.I.D. (PLAN ESPECIAL DE INFRAESTRUTURAS E DOTACIÓNS)</li> <li>P.E.P.I.D. (PLAN ESPECIAL DE PROTECCIÓN, INFRAESTRUTURAS E DOTACIÓNS)</li> <li>P.E.P.O.I.D. (PLAN ESPECIAL DE PROTECCIÓN, ORDENACIÓN, INFRAESTRUTURAS E DOTACIÓNS)</li> </ul> </li> <li><b>ÁREA DE PLANEAMENTO SUBSISTENTE</b> <ul style="list-style-type: none"> <li>S.A.U./P.P. (PLAN PARCIAL)</li> </ul> </li> <li><b>ÁREA DE PLANEAMENTO DETALLADO</b></li> </ul>	<ul style="list-style-type: none"> <li>----- ALIÑACIÓN</li> <li>----- LÍÑA DE FONDO OU RECUEAMENTO</li> <li>----- LÍÑA LÍMITE DE EDIFICACIÓN NAS ESTRADAS</li> <li>----- LÍÑA DE SOPORTAL OU PASO EN PLANTA BAIXA</li> <li><b>D.1</b> DISTRITO NÚMERO</li> <li>----- CAMBIO DE ORDENANZA OU ALTURA</li> <li>IV ALTURA MÁXIMA</li> <li>(P) APARCAMENTO</li> </ul>	<ul style="list-style-type: none"> <li><b>EQUIPAMENTO</b> <ul style="list-style-type: none"> <li>XERAI S (SXE)</li> <li>LOCAIS (SLE)</li> </ul> </li> <li><b>ESPAAO LIBRE</b> <ul style="list-style-type: none"> <li>SXEL</li> <li>SLEL</li> </ul> </li> <li><b>INFRAESTRUTURA</b> <ul style="list-style-type: none"> <li>SXIS</li> <li>SUIS</li> </ul> </li> <li><b>INFRAEST. PORTUÁRIA</b> <ul style="list-style-type: none"> <li>SXIP</li> </ul> </li> <li><b>VIARIO</b></li> <li><b>MOBILIDADE SOSTIBILE</b></li> <li><b>USO</b> <ul style="list-style-type: none"> <li>ed ADMINISTRATIVO</li> <li>al ALMACENAXE</li> <li>ab ABSTENCIONAL</li> <li>de DEPORTIVO</li> <li>ed EDUCATIVO</li> <li>re RELIXIOSO</li> <li>rs RESIDENCIAL</li> <li>sa SANITARIO</li> <li>sc SOCIOCULTURAL</li> <li>se SEGURIDADE</li> </ul> </li> <li><b>TITULARIDADE</b> <ul style="list-style-type: none"> <li>(P) PÚBLICA</li> <li>(PV) PRIVADA</li> </ul> </li> </ul>	<ul style="list-style-type: none"> <li>SU-1 RUEIRO COMPACTO</li> <li>SU-2 RUEIRO CON PATIO</li> <li>SU-3 EDIFICACIÓN AGRUPADA</li> <li>SU-4 MANTENIMENTO DAS CONDICIÓN DE ORDENACIÓN</li> <li>SU-5 VIVENDA UNIFAMILIAR</li> <li>SU-6 ACTIVIDADES TERCIARIAS</li> <li>SU-7 ACTIVIDADES INDUSTRIAS</li> <li>SU-8 FINCA SINGULAR PROTEXIDA</li> <li>NRH NÚCLEO RURAL HISTÓRICO</li> <li>NRC NÚCLEO RURAL COMÚN</li> </ul>	<ul style="list-style-type: none"> <li><b>RESIDENCIAL</b> <ul style="list-style-type: none"> <li>SU/ Suble</li> <li>SNRC</li> <li>SNRH</li> </ul> </li> <li><b>TERCIARIO</b> <ul style="list-style-type: none"> <li>SU/ Suble</li> </ul> </li> <li><b>INDUSTRIAL</b> <ul style="list-style-type: none"> <li>SU/ Suble</li> </ul> </li> </ul>	<ul style="list-style-type: none"> <li><b>ARQUEOLÓXICO</b> <ul style="list-style-type: none"> <li>● ÁREA DE ESPECIAL PROTECCIÓN / ELEMENTO PUNTUAL</li> <li>----- CONTORNO DE RESPECTO</li> <li>GA 15075XXX CÓDIGO DE ELEMENTO ARQUEOLÓXICO</li> </ul> </li> <li><b>ARQUITECTÓNICO / ETNOGRÁFICO / NATURAL</b> <ul style="list-style-type: none"> <li>● ÁREA DE ESPECIAL PROTECCIÓN / ELEMENTO PUNTUAL</li> <li>----- CONTORNO DE RESPECTO</li> <li>○ CÓDIGO DE ELEMENTO</li> </ul> </li> </ul>		<p><b>PLAN XERAL DE ORDENACIÓN MUNICIPAL</b></p> <p><b>SADA</b></p> <p><b>DOCUMENTO DE APROBACIÓN INICIAL</b> <b>OUTUBRO 2.012</b></p> <p>ORDENACIÓN DETALLADA</p> <p>ZONIFICACIÓN</p> <p>CÓDIGO DE PLANO: <b>OD-Z-C4</b></p> <p>A1: 1/2.000 A3: 1/4.000</p>



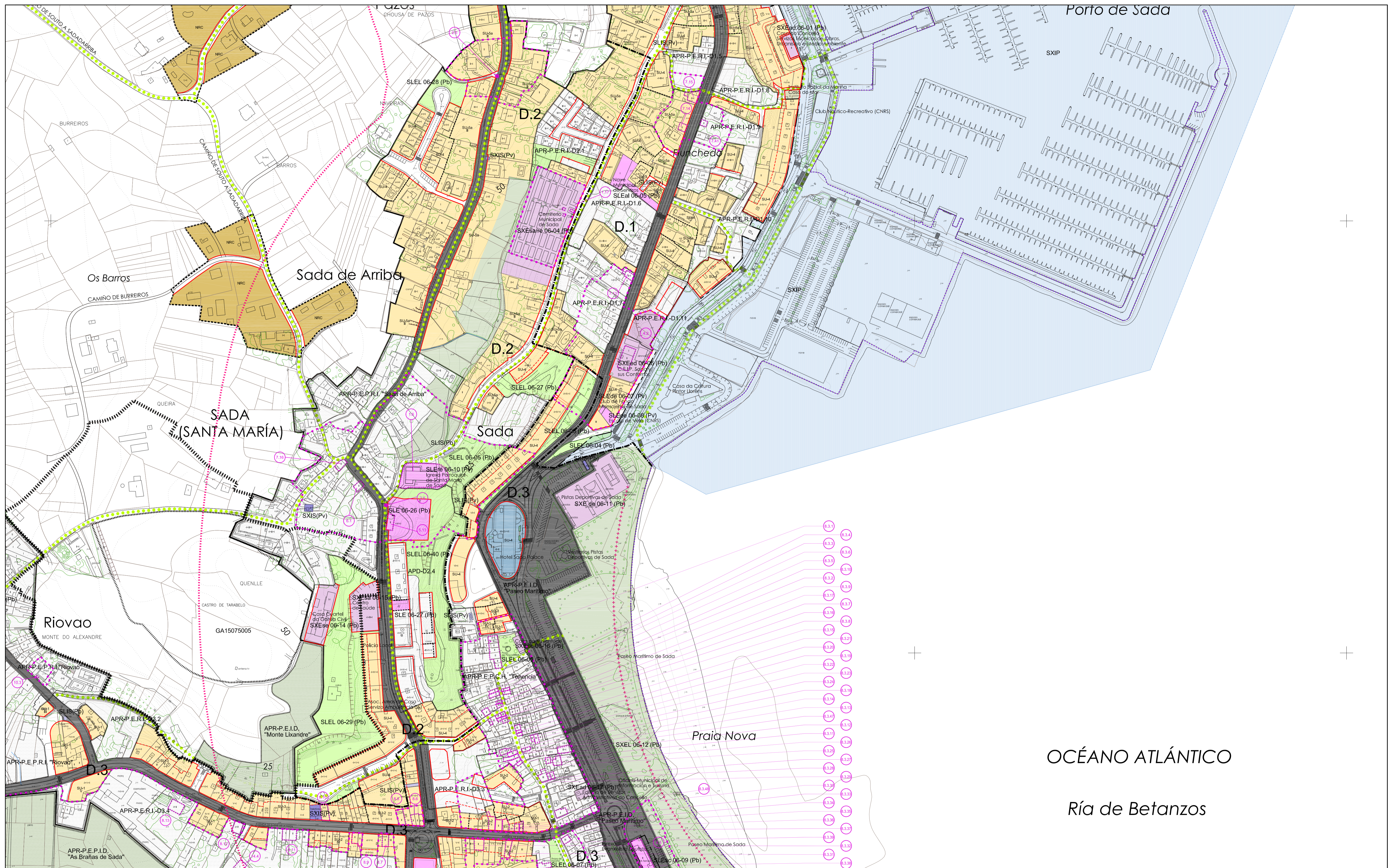
DELIMITACIÓN	ÁREAS DE PLANEAMENTO	SIMBOLOXÍA	SISTEMAS	ORDENANZAS	USOS	PATRIMONIO	MAPA DE LOCALIZACIÓN	PLAN XERAL DE ORDENACIÓN MUNICIPAL
<p>---+--- LIMITE MUNICIPAL</p> <p>----- SOLO URBANO</p> <p>----- DISTRITOS DO SOLO URBANO</p> <p>----- SOLO URBANIZABLE</p> <p>----- SOLO DE NÚCLEO RURAL</p> <p>DESLINDE DO D.P.M.T.</p> <p>+++++ SERVIDUME PROTECCIÓN DE COSTAS</p> <p>----- ZONA DE INFLUENCIA</p> <p>----- D.P.M.T.</p> <p>----- LÍNEA DE RIBEIRA</p>	<p><b>AP.R.</b> ÁREA DE PLANEAMENTO REMITIDO</p> <p>P.E.R.I. (PLAN ESPECIAL DE REFORMA INTERIOR)</p> <p>P.E.P.R.I. (PLAN ESPECIAL DE PROTECCIÓN E REFORMA INTERIOR)</p> <p>P.E.P.C.H. (PLAN ESPECIAL DE PROTECCIÓN DE CASCO HISTÓRICO)</p> <p>P.E.O.N.R. (PLAN ESPECIAL DE ORDENACIÓN DE NÚCLEO RURAL)</p> <p>P.P. (PLAN PARCIAL EN SECTOR DE SOLO URBANIZABLE)</p> <p>P.E.I.D. (PLAN ESPECIAL DE INFRAESTRUTURAS E DOTACIÓN)</p> <p>P.E.P.I.D. (PLAN ESPECIAL DE PROTECCIÓN, INFRAESTRUTURAS E DOTACIÓN)</p> <p>P.E.P.O.I.D. (PLAN ESPECIAL DE PROTECCIÓN, ORDENACIÓN, INFRAESTRUTURAS E DOTACIÓN)</p> <p><b>AP.S.</b> ÁREA DE PLANEAMENTO SUBSISTENTE</p> <p>S.A.U./P.P. (PLAN PARCIAL)</p> <p><b>AP.D.</b> ÁREA DE PLANEAMENTO DETALLADO</p>	<p>— ALIACIÓN</p> <p>----- LÍNEA DE FONDO OU RECUCAMENTO (LÍNEA LÍMITE DE EDIFICACIÓN NAS ESTRADAS)</p> <p>----- LÍNEA DE SOPORTAL OU PASO EN PLANTA BAIXA</p> <p><b>D.1</b> DISTRITO NÚMERO</p> <p>IV ALTURA MÁXIMA</p> <p>Ⓟ APARCAMENTO</p>	<p>EQUIPAMENTO</p> <p>ESPACIO LIBRE</p> <p>INFRAESTRUTURA</p> <p>INFRAEST. PORTUARIA</p> <p>VIARIO</p> <p>MOBILIDADE SOSTIBLE</p> <p>USO</p> <p>ad ADMINISTRATIVO</p> <p>al ALMACENAXE</p> <p>as ASISTENCIAL</p> <p>de DEPORTIVO</p> <p>ed EDUCATIVO</p> <p>re RELIXIOSO</p> <p>rs RESIDENCIAL</p> <p>sa SANITARIO</p> <p>sc SOCIOCULTURAL</p> <p>se SEGURIDADE</p> <p>XERAIS</p> <p>LOCAIS</p> <p>SXE</p> <p>SLE</p> <p>SXEL</p> <p>SLEL</p> <p>SXIS</p> <p>SXIP</p> <p>TITULARIDADE</p> <p>Ⓟ PÚBLICA</p> <p>(P) PRIVADA</p>	<p>SU-1 RUEIRO COMPACTO</p> <p>SU-2 RUEIRO CON PATIO</p> <p>SU-3 EDIFICACIÓN AGRUPADA</p> <p>SU-4 MANTENIMENTO DAS CONDICIÓN DE ORDENACIÓN</p> <p>SU-5 VIVENDA UNIFAMILIAR</p> <p>SU-6 ACTIVIDADES TERCIARIAS</p> <p>SU-7 ACTIVIDADES INDUSTRIAIS</p> <p>SU-8 FINCA SINGULAR PROTEXIDA</p> <p>NRH NÚCLEO RURAL HISTÓRICO</p> <p>NRC NÚCLEO RURAL COMÚN</p>	<p>RESIDENCIAL</p> <p>SU/ Suble</p> <p>SNRC</p> <p>SNRH</p> <p>TERCIARIO</p> <p>SU/ Suble</p> <p>INDUSTRIAL</p> <p>SU/ Suble</p>	<p>ARQUEOLÓXICO</p> <p>● ÁREA DE ESPECIAL PROTECCIÓN / ELEMENTO PUNTUAL</p> <p>■■■■■■■■■■■ CONTORNO DE RESPECTO</p> <p>GA 15075XXX CÓDIGO DE ELEMENTO ARQUEOLÓXICO</p> <p>ARQUITECTÓNICO / ETNOGRÁFICO / NATURAL</p> <p>● ÁREA DE ESPECIAL PROTECCIÓN / ELEMENTO PUNTUAL</p> <p>■■■■■■■■■■■ CONTORNO DE RESPECTO</p> <p>GA 15075XXX CÓDIGO DE ELEMENTO</p>		<p><b>SADA</b></p> <p>DOCUMENTO DE APROBACIÓN INICIAL</p> <p>ORDENACIÓN DETALLADA</p> <p>ZONIFICACIÓN</p> <p>ANGEL L. MONTEOLIVA DÍAZ, ARQUITECTO</p>
								<p>OUTUBRO 2.012</p> <p>CÓDIGO DE PLANO:</p> <p><b>OD-Z-D1</b></p> <p>A1: 1/2.000 A3: 1/4.000</p>



DELIMITACIÓNS	ÁREAS DE PLANEAMENTO	SIMBOLOXÍA	SISTEMAS	ORDENANZAS	USOS	PATRIMONIO	ÍNDICE	PLAN XERAL DE ORDENACIÓN MUNICIPAL	SADA	DOCUMENTO DE APROBACIÓN INICIAL	OUTUBRO 2.012
<p>---+--- LÍMITE MUNICIPAL</p> <p>----- SOLO URBANO</p> <p>----- DISTRITOS DO SOLO URBANO</p> <p>----- SOLO URBANIZABLE</p> <p>----- SOLO DE NÚCLEO RURAL</p> <p>----- DESLINDE DO D.P.M.T.</p> <p>+++++ SERVIDUME PROTECCIÓN DE COSTAS</p> <p>----- ZONA DE INFLUENCIA</p> <p>----- D.P.M.T.</p> <p>----- LÍÑA DE RIBEIRA</p>	<p>APR. ÁREA DE PLANEAMENTO REMITIDO</p> <p>P.E.R.I. (PLAN ESPECIAL DE REFORMA INTERIOR)</p> <p>P.E.P.R.H. (PLAN ESPECIAL DE PROTECCIÓN E REFORMA INTERIOR)</p> <p>P.E.P.C.H. (PLAN ESPECIAL DE PROTECCIÓN DE CASCO HISTÓRICO)</p> <p>P.E.O.N.R. (PLAN ESPECIAL DE ORDENACIÓN DE NÚCLEO RURAL)</p> <p>P.P. (PLAN PARCIAL EN SECTOR DE SOLO URBANIZABLE)</p> <p>P.E.I.D. (PLAN ESPECIAL DE INFRAESTRUTURAS E DOTACIÓNS)</p> <p>P.E.P.I.D. (PLAN ESPECIAL DE PROTECCIÓN, INFRAESTRUTURAS E DOTACIÓNS)</p> <p>P.E.P.O.I.D. (PLAN ESPECIAL DE PROTECCIÓN, ORDENACIÓN, INFRAESTRUTURAS E DOTACIÓNS)</p> <p>AP.S. ÁREA DE PLANEAMENTO SUBSISTENTE</p> <p>S.A.U./P.P. (PLAN PARCIAL)</p> <p>AP.D. ÁREA DE PLANEAMENTO DETALLADO</p>	<p>ALIANCIÓN</p> <p>LÍÑA DE FONDO OU RECUEAMENTO (LÍÑA LÍMITE DE EDIFICACIÓN NAS ESTRADAS)</p> <p>LÍÑA DE SOPORTAL OU PASO EN PLANTA BAIXA</p> <p>D.1 DISTRITO NÚMERO</p> <p>CAMBIO DE ORDENANZA OU ALTURA</p> <p>ALTURA MÁXIMA</p> <p>APARCAMENTO</p>	<p>EQUIPAMENTO</p> <p>ESPAZO LIBRE</p> <p>INFRAESTRUTURA</p> <p>INFRAEST. PORTUARIÁ</p> <p>VIARIO</p> <p>MOBILIDADE SOSTIBILE</p> <p>USO</p> <p>ad ADMINISTRATIVO</p> <p>al ALMACENAXE</p> <p>as ASISTENCIAL</p> <p>de DEPORTIVO</p> <p>ed EDUCATIVO</p> <p>XERAIS</p> <p>LOCAIS</p> <p>SXE</p> <p>SLE</p> <p>SXEL</p> <p>SLEL</p> <p>SXIS</p> <p>SUIS</p> <p>SXIP</p> <p>TITULARIDADE</p> <p>pu PÚBLICA</p> <p>pv PRIVADA</p>	<p>SU-1 RUIERO COMPACTO</p> <p>SU-2 RUIERO CON PATIO</p> <p>SU-3 EDIFICACIÓN AGRUPADA</p> <p>SU-4 MANTENIMENTO DAS CONDICIÓN DE ORDENACIÓN</p> <p>SU-5 VIVENDA UNIFAMILIAR</p> <p>SU-6 ACTIVIDADES TERCIARIAS</p> <p>SU-7 ACTIVIDADES INDUSTRIAS</p> <p>SU-8 FINCA SINGULAR PROTEXIDA</p> <p>NRH NÚCLEO RURAL HISTÓRICO</p> <p>NRC NÚCLEO RURAL COMÚN</p>	<p>RESIDENCIAL</p> <p>SU/ Subile</p> <p>SNRC</p> <p>SNRH</p> <p>TERCIARIO</p> <p>SU/ Subile</p> <p>INDUSTRIAL</p> <p>SU/ Subile</p>	<p>ARQUEOLÓXICO</p> <p>ÁREA DE ESPECIAL PROTECCIÓN / ELEMENTO PUNTUAL</p> <p>CONTORNO DE RESPECTO</p> <p>GA 15075XXX</p> <p>CÓDIGO DE ELEMENTO ARQUEOLÓXICO</p> <p>ARQUITECTÓNICO / ETNOGRÁFICO / NATURAL</p> <p>ÁREA DE ESPECIAL PROTECCIÓN / ELEMENTO PUNTUAL</p> <p>CONTORNO DE RESPECTO</p> <p>CÓDIGO DE ELEMENTO</p>	<p>A1 A2 A3</p> <p>B2 B3</p> <p>C1 C2 C3 C4</p> <p>D1 D2 D3 D4</p> <p>E1 E2 E3</p> <p>F2 F3</p> <p>G2 G3</p> <p>H2</p>	<p>PLAN XERAL DE ORDENACIÓN MUNICIPAL</p> <p>DOCUMENTO DE APROBACIÓN INICIAL</p> <p>ORDENACIÓN DETALLADA</p> <p>ZONIFICACIÓN</p> <p>ANGEL L. MONTEOLIVA DÍAZ, ARQUITECTO</p>	<p>CÓDIGO DE PLANO:</p> <p>OD-Z-D2</p> <p>A1: 1:2.000 A3: 1:4.000</p>		



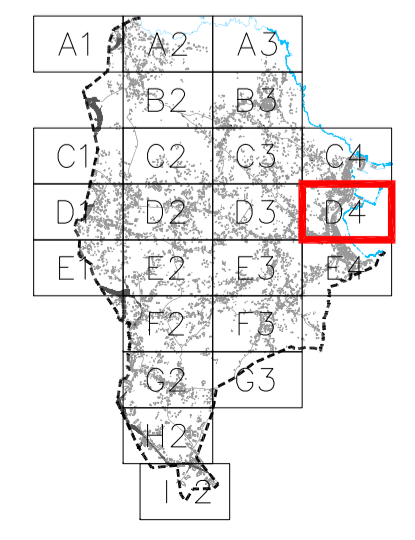
DELIMITACIÓN	ÁREAS DE PLANEAMENTO	SIMBOLOXÍA	SISTEMAS	ORDENANZAS	USOS	PATRIMONIO																								
<ul style="list-style-type: none"> <li>---+--- LÍMITE MUNICIPAL</li> <li>SOLO URBANO</li> <li>--- DISTritos DO SOLO URBANO</li> <li>--- SOLO URBANIZABLE</li> <li>--- SOLO DE NÚCLEO RURAL</li> <li>DESLINDE DO D.P.M.T.</li> <li>+++++ SERVIZUME PROTECCIÓN DE COSTAS</li> <li>--- ZONA DE INFLUENCIA</li> <li>--- D.P.M.T.</li> <li>--- LÍÑA DE RIBEIRA</li> </ul>	<ul style="list-style-type: none"> <li>ÁREA DE PLANEAMENTO REMITIDO           <ul style="list-style-type: none"> <li>P.E.R.I. (PLAN ESPECIAL DE REFORMA INTERIOR)</li> <li>P.E.P.R.I. (PLAN ESPECIAL DE PROTECCIÓN E REFORMA INTERIOR)</li> <li>P.E.P.C.H. (PLAN ESPECIAL DE PROTECCIÓN DE CASCO HISTÓRICO)</li> <li>P.E.O.N.R. (PLAN ESPECIAL DE ORDENACIÓN DE NÚCLEO RURAL)</li> <li>P.P. (PLAN PARCIAL EN SECTOR DE SOLO URBANIZABLE)</li> <li>P.E.I.D. (PLAN ESPECIAL DE INFRAESTRUTURAS E DOTACIÓN)</li> <li>P.E.P.I.D. (PLAN ESPECIAL DE PROTECCIÓN, INFRAESTRUTURAS E DOTACIÓN)</li> <li>P.E.P.O.I.D. (PLAN ESPECIAL DE PROTECCIÓN, ORDENACIÓN, INFRAESTRUTURAS E DOTACIÓN)</li> </ul> </li> <li>ÁREA DE PLANEAMENTO SUBSISTENTE           <ul style="list-style-type: none"> <li>S.A.U./P.P. (PLAN PARCIAL)</li> </ul> </li> <li>ÁREA DE PLANEAMENTO DETALLADO</li> </ul>	<ul style="list-style-type: none"> <li>ALIANCIÓN</li> <li>LÍÑA DE FONDO OU RECUEPAMENTO (LÍÑA LÍMITE DE EDIFICACIÓN NAS ESTRADAS)</li> <li>LÍÑA DE SOPORTAL OU PASO EN PLANTA BAIXA</li> <li>D.1. DISTRITO NÚMERO</li> <li>CAMBIO DE ORDENANZA OU ALTURA</li> <li>ALTURA MÁXIMA</li> <li>APARCAMENTO</li> </ul>	<ul style="list-style-type: none"> <li>EQUIPAMENTO</li> <li>ESPACIO LIBRE</li> <li>INFRAESTRUTURA</li> <li>INFRAEST. PORTUARIA</li> <li>VIARIO</li> <li>MOBILIDADE SOSTIBLE</li> <li>USO           <ul style="list-style-type: none"> <li>adm ADMINISTRATIVO</li> <li>al ALMACENAXE</li> <li>as ASISTENCIAL</li> <li>ed EDUCATIVO</li> <li>re RELIXIOSO</li> <li>rs RESIDENCIAL</li> <li>sa SANITARIO</li> <li>sc SOCIOCULTURAL</li> <li>se SEGURIDADE</li> </ul> </li> </ul>	<ul style="list-style-type: none"> <li>SU-1 RUIERO COMPACTO</li> <li>SU-2 RUIERO CON PATIO</li> <li>SU-3 EDIFICACIÓN AGRUPADA</li> <li>SU-4 MANTENIMENTO DAS CONDICIÓN DE ORDENACIÓN</li> <li>SU-5 VIVENDA UNIFAMILIAR</li> <li>SU-6 ACTIVIDADES TERCIARIAS</li> <li>SU-7 ACTIVIDADES INDUSTRIAS</li> <li>SU-8 FINCA SINGULAR PROTExIDA</li> <li>NRH NÚCLEO RURAL HISTÓRICO</li> <li>NRC NÚCLEO RURAL COMÚN</li> </ul>	<ul style="list-style-type: none"> <li>RESIDENCIAL           <ul style="list-style-type: none"> <li>SU/ Suble</li> <li>SNRC</li> <li>SNRH</li> </ul> </li> <li>TERCIARIO           <ul style="list-style-type: none"> <li>SU/ Suble</li> </ul> </li> <li>INDUSTRIAL           <ul style="list-style-type: none"> <li>SU/ Suble</li> </ul> </li> </ul>	<ul style="list-style-type: none"> <li>ARQUEOLÓXICO           <ul style="list-style-type: none"> <li>ÁREA DE ESPECIAL PROTECCIÓN / ELEMENTO PUNTUAL</li> <li>CONTORNO DE RESPECTO</li> <li>GA 15075009 CÓDIGO DE ELEMENTO ARQUEOLÓXICO</li> </ul> </li> <li>ARQUITECTÓNICO / ETNOGRÁFICO / NATURAL           <ul style="list-style-type: none"> <li>ÁREA DE ESPECIAL PROTECCIÓN / ELEMENTO PUNTUAL</li> <li>CONTORNO DE RESPECTO</li> <li>CÓDIGO DE ELEMENTO</li> </ul> </li> </ul>																								
<div style="display: flex; justify-content: space-between; align-items: center;"> <div style="text-align: center;"> <table border="1"> <tr><td>A1</td><td>A2</td><td>A3</td></tr> <tr><td>B1</td><td>B2</td><td>B3</td></tr> <tr><td>C1</td><td>C2</td><td>C3</td></tr> <tr><td>D1</td><td>D2</td><td>D3</td></tr> <tr><td>E1</td><td>E2</td><td>E3</td></tr> <tr><td>F1</td><td>F2</td><td>F3</td></tr> <tr><td>G1</td><td>G2</td><td>G3</td></tr> <tr><td>H1</td><td>H2</td><td>H3</td></tr> </table> </div> <div style="text-align: center;"> <p><b>PLAN XERAL DE ORDENACIÓN MUNICIPAL</b></p> <p><b>SADA</b></p> <p>DOCUMENTO DE APROBACIÓN INICIAL <b>OCTUBRO 2.012</b></p> <p>ORDENACIÓN DETALLADA</p> <p><b>ZONIFICACIÓN</b></p> <p>CÓDIGO DE PLANO: <b>OD-Z-D3</b></p> <p>A1: 1/2.000 A3: 1/4.000</p> </div> <div style="text-align: center;"> <p>MONTEOLIVA ARQUITECTURA S.L.P.</p> <p>ANGEL L. MONTEOLIVA DÍAZ, ARQUITECTO</p> </div> </div>							A1	A2	A3	B1	B2	B3	C1	C2	C3	D1	D2	D3	E1	E2	E3	F1	F2	F3	G1	G2	G3	H1	H2	H3
A1	A2	A3																												
B1	B2	B3																												
C1	C2	C3																												
D1	D2	D3																												
E1	E2	E3																												
F1	F2	F3																												
G1	G2	G3																												
H1	H2	H3																												



OCÉANO ATLÁNTICO

Ría de Betanzos

DELIMITACIÓNS	ÁREAS DE PLANEAMENTO	SIMBOLOXÍA	SISTEMAS	ORDENANZAS	USOS	PATRIMONIO
<ul style="list-style-type: none"> <li>---+--- LÍMITE MUNICIPAL</li> <li>----- SOLO URBANO</li> <li>----- DISTRITOS DO SOLO URBANO</li> <li>----- SOLO URBANIZABLE</li> <li>----- SOLO DE NÚCLEO RURAL</li> <li>----- DESLINDE DO D.P.M.T.</li> <li>+++++ SERVIDUME PROTECCIÓN DE COSTAS</li> <li>----- ZONA DE INFLUENCIA</li> <li>----- D.P.M.T.</li> <li>----- LÍMITE DE RIBEIRA</li> </ul>	<ul style="list-style-type: none"> <li>AP.R. ÁREA DE PLANEAMENTO REMITIDO           <ul style="list-style-type: none"> <li>P.E.R.I. (PLAN ESPECIAL DE REFORMA INTERIOR)</li> <li>P.E.P.R.I. (PLAN ESPECIAL DE PROTECCIÓN E REFORMA INTERIOR)</li> <li>P.E.P.C.H. (PLAN ESPECIAL DE PROTECCIÓN DE CASCO HISTÓRICO)</li> <li>P.E.O.N.R. (PLAN ESPECIAL DE ORDENACIÓN DE NÚCLEO RURAL)</li> <li>P.P. (PLAN PARCIAL EN SECTOR DE SOLO URBANIZABLE)</li> <li>P.E.I.D. (PLAN ESPECIAL DE INFRAESTRUTURAS E DOTACIÓNS)</li> <li>P.E.P.I.D. (PLAN ESPECIAL DE PROTECCIÓN, INFRAESTRUTURAS E DOTACIÓNS)</li> <li>P.E.P.O.I.D. (PLAN ESPECIAL DE PROTECCIÓN, ORDENACIÓN, INFRAESTRUTURAS E DOTACIÓNS)</li> </ul> </li> <li>AP.S. ÁREA DE PLANEAMENTO SUBSISTENTE           <ul style="list-style-type: none"> <li>S.A.U./P.P. (PLAN PARCIAL)</li> </ul> </li> <li>AP.D. ÁREA DE PLANEAMENTO DETALLADO</li> </ul>	<ul style="list-style-type: none"> <li>ALIANCIÓN</li> <li>LÍMITE DE FONDO OU RECUCAMENTO</li> <li>LÍMITE DE EDIFICACIÓN NAS ESTRADAS</li> <li>LÍMITE DE SOPORTAL OU PASO EN PLANTA BADA</li> <li>D.1. DISTRITO NÚMERO</li> <li>CAMBIO DE ORDENANZA OU ALTURA</li> <li>IV ALTURA MÁXIMA</li> <li>P APARCAMENTO</li> </ul>	<ul style="list-style-type: none"> <li>EQUIPAMENTO</li> <li>ESPAAZO LIBRE</li> <li>INFRAESTRUTURA</li> <li>INFRAEST. PORTUARIA</li> <li>VIARIO</li> <li>MOBILIDADE SOSTIBILE</li> <li>USO           <ul style="list-style-type: none"> <li>PA ADMINISTRATIVO</li> <li>PA RELIXIOSO</li> <li>PA ALMACENAXE</li> <li>PA ASISTENCIAL</li> <li>PA DEPORTIVO</li> <li>PA EDUCATIVO</li> <li>PR RELIXIOSO</li> <li>PR RESIDENCIAL</li> <li>PR SANITARIO</li> <li>PR SOCIOCULTURAL</li> <li>PR SEGURIDADE</li> </ul> </li> </ul>	<ul style="list-style-type: none"> <li>SU-1 RUIERO COMPACTO</li> <li>SU-2 RUIERO CON PATIO</li> <li>SU-3 EDIFICACIÓN AGRUPADA</li> <li>SU-4 MANTENIMENTO DAS CONDICIÓN DE ORDENACIÓN</li> <li>SU-5 VIVENDA UNIFAMILIAR</li> <li>SU-6 ACTIVIDADES TERCIARIAS</li> <li>SU-7 ACTIVIDADES INDUSTRIAS</li> <li>SU-8 FINCA SINGULAR PROTEXIDA</li> <li>NRH NÚCLEO RURAL HISTÓRICO</li> <li>NRC NÚCLEO RURAL COMÚN</li> </ul>	<ul style="list-style-type: none"> <li>RESIDENCIAL           <ul style="list-style-type: none"> <li>SU/ Subtle</li> <li>SNRC</li> <li>SNRH</li> </ul> </li> <li>TERCIARIO           <ul style="list-style-type: none"> <li>SU/ Subtle</li> </ul> </li> <li>INDUSTRIAL           <ul style="list-style-type: none"> <li>SU/ Subtle</li> </ul> </li> </ul>	<ul style="list-style-type: none"> <li>ARQUEOLÓXICO           <ul style="list-style-type: none"> <li>ÁREA DE ESPECIAL PROTECCIÓN / ELEMENTO PUNTUAL</li> <li>CONTORNO DE RESPECTO</li> <li>GA 15075XXX CÓDIGO DE ELEMENTO ARQUEOLÓXICO</li> </ul> </li> <li>ARQUITECTÓNICO / ETNOGRÁFICO / NATURAL           <ul style="list-style-type: none"> <li>ÁREA DE ESPECIAL PROTECCIÓN / ELEMENTO PUNTUAL</li> <li>CONTORNO DE RESPECTO</li> <li>CÓDIGO DE ELEMENTO</li> </ul> </li> </ul>



PLAN XERAL DE ORDENACIÓN MUNICIPAL

# SADA

DOCUMENTO DE APROBACIÓN INICIAL **OCTUBRO 2.012**

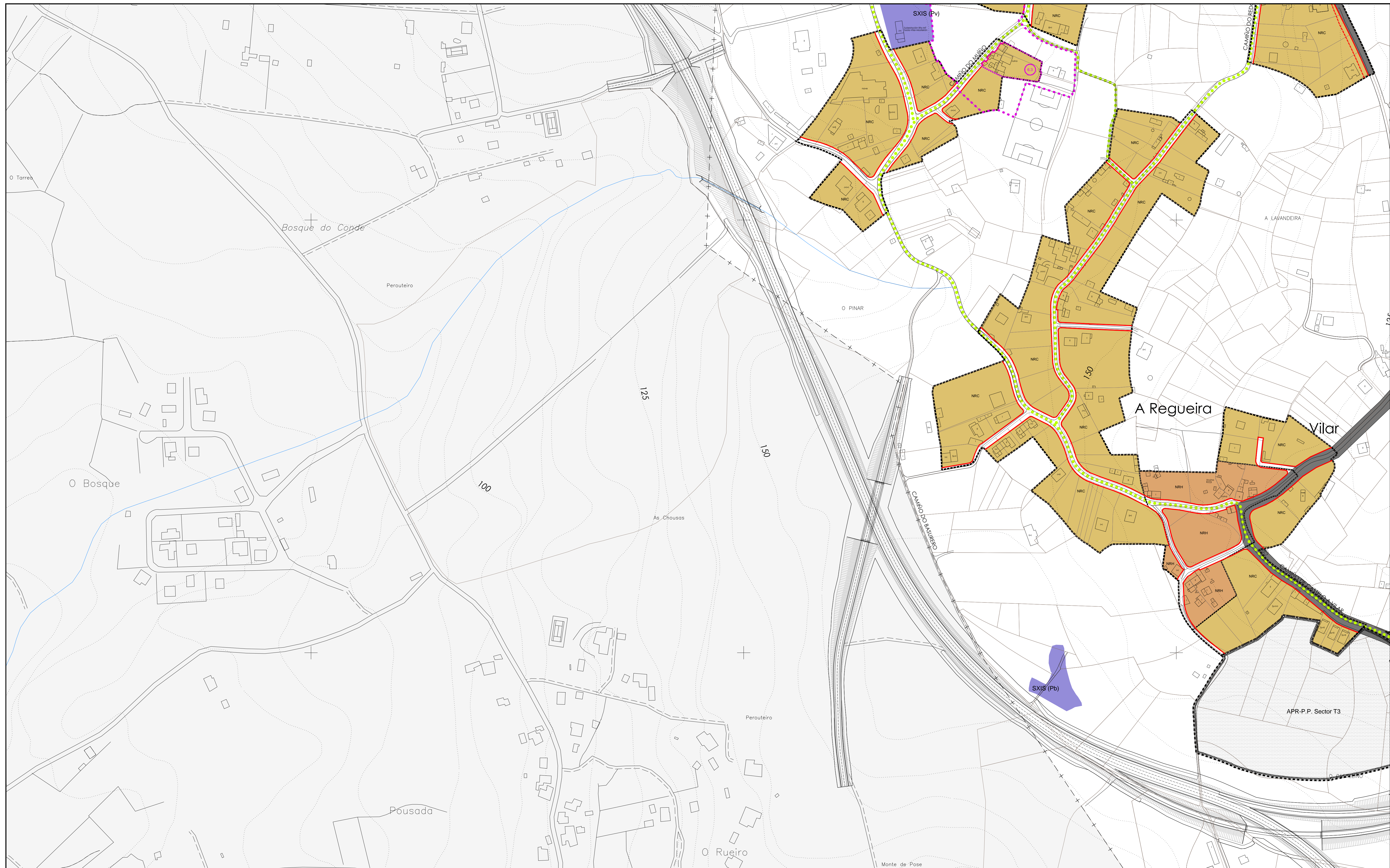
ORDENACIÓN DETALLADA

## ZONIFICACIÓN

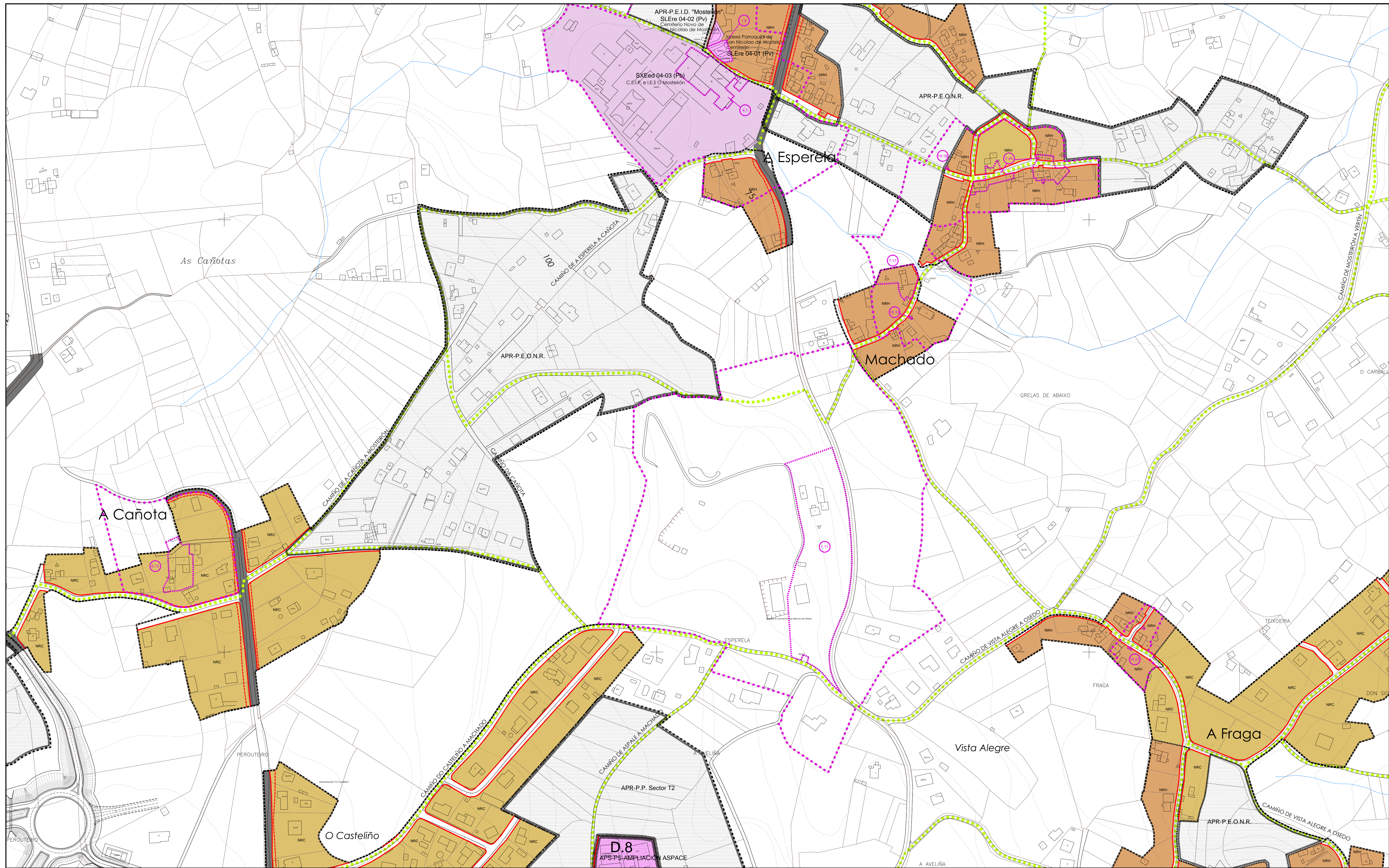
CÓDIGO DE PLANO: **OD-Z-D4**

ANGEL L. MONTEOLIVA DÍAZ, ARQUITECTO

A1: 1/2.000 A3: 1/4.000



DELIMITACIÓN	ÁREAS DE PLANEAMENTO	SIMBOLOXÍA	SISTEMAS	ORDENANZAS	USOS	PATRIMONIO			
<p>---+--- LÍMITE MUNICIPAL</p> <p>SOLO URBANO</p> <p>SOLO URBANIZABLE</p> <p>SOLO DE NÚCLEO RURAL</p> <p>DESLINDE DO D.P.M.T.</p> <p>SERVIDUME PROTECCIÓN DE COSTAS</p> <p>ZONA DE INFLUENCIA</p> <p>D.P.M.T.</p> <p>LÍNEA DE RIBEIRA</p>	<p><b>ÁREA DE PLANEAMENTO REMITIDO</b></p> <p>P.E.R.I. (PLAN ESPECIAL DE REFORMA INTERIOR)</p> <p>P.E.P.R.I. (PLAN ESPECIAL DE PROTECCIÓN E REFORMA INTERIOR)</p> <p>P.E.P.C.H. (PLAN ESPECIAL DE PROTECCIÓN DE CASCO HISTÓRICO)</p> <p>P.E.O.N.R. (PLAN ESPECIAL DE ORDENACIÓN DE NÚCLEO RURAL)</p> <p>P.P. (PLAN PARCIAL EN SECTOR DE SOLO URBANIZABLE)</p> <p>P.E.I.D. (PLAN ESPECIAL DE INFRAESTRUTURAS E DOTACIÓN)</p> <p>P.E.P.I.D. (PLAN ESPECIAL DE PROTECCIÓN, INFRAESTRUTURAS E DOTACIÓN)</p> <p>P.E.P.O.I.D. (PLAN ESPECIAL DE PROTECCIÓN, ORDENACIÓN, INFRAESTRUTURAS E DOTACIÓN)</p> <p><b>ÁREA DE PLANEAMENTO SUBSISTENTE</b></p> <p>S.A.U./P.P. (PLAN PARCIAL)</p> <p><b>ÁREA DE PLANEAMENTO DETALLADO</b></p>	<p>ALINEACIÓN</p> <p>LÍNEA DE FONDO OU RECUCAMENTO (LÍNEA LÍMITE DE EDIFICACIÓN NAS ESTRADAS)</p> <p>LÍNEA DE SOPORTAL OU PASO EN PLANTA BAIXA</p> <p><b>D.1</b> DISTRITO NÚMERO</p> <p>IV ALTURA MÁXIMA</p> <p>APARCAMENTO</p>	<p>EQUIPAMENTO</p> <p>ESPAAO LIBRE</p> <p>INFRAESTRUTURA</p> <p>INFRAEST. PORTUARIA</p> <p>VIARIO</p> <p>MOBILIDADE SOSTIBLE</p> <p>USO</p> <p>21 ADMINISTRATIVO</p> <p>al ALMACENAXE</p> <p>25 ASISTENCIAL</p> <p>26 DEPORTIVO</p> <p>27 EDUCATIVO</p> <p>28 RELIXIOSO</p> <p>rs RESIDENCIAL</p> <p>29 SANITARIO</p> <p>30 SOCIOCULTURAL</p> <p>32 SEGURIDADE</p> <p>TITULARIDADE</p> <p>(P) PÚBLICA</p> <p>(PV) PRIVADA</p>	<p>SU-1 RUEIRO COMPACTO</p> <p>SU-2 RUEIRO CON PATIO</p> <p>SU-3 EDIFICACIÓN AGRUPADA</p> <p>SU-4 MANTENIMENTO DAS CONDICIÓN DE ORDENACIÓN</p> <p>SU-5 VIVENDA UNIFAMILIAR</p> <p>SU-6 ACTIVIDADES TERCIARIAS</p> <p>SU-7 ACTIVIDADES INDUSTRIAS</p> <p>SU-8 FINCA SINGULAR PROTEXIDA</p> <p>NRH NÚCLEO RURAL HISTÓRICO</p> <p>NRC NÚCLEO RURAL COMÚN</p>	<p>RESIDENCIAL</p> <p>SU/ Suble</p> <p>SNRC</p> <p>SNRH</p> <p>TERCIARIO</p> <p>SU/ Suble</p> <p>INDUSTRIAL</p> <p>SU/ Suble</p>	<p>ARQUEOLÓXICO</p> <p>ÁREA DE ESPECIAL PROTECCIÓN / ELEMENTO PUNTUAL</p> <p>CONTORNO DE RESPECTO</p> <p>GA 15075XXX</p> <p>CÓDIGO DE ELEMENTO ARQUEOLÓXICO</p> <p>ARQUITECTÓNICO / ETNOGRÁFICO / NATURAL</p> <p>ÁREA DE ESPECIAL PROTECCIÓN / ELEMENTO PUNTUAL</p> <p>CONTORNO DE RESPECTO</p> <p>CÓDIGO DE ELEMENTO</p>		<p><b>PLAN XERAL DE ORDENACIÓN MUNICIPAL</b></p> <p><b>SADA</b></p> <p>DOCUMENTO DE APROBACIÓN INICIAL</p> <p>ORDENACIÓN DETALLADA</p> <p>ZONIFICACIÓN</p> <p>ANGEL L. MONTEOLIVA DÍAZ, ARQUITECTO</p>	<p><b>OCTUBRO 2.012</b></p> <p>CÓDIGO DE PLANO:</p> <p><b>OD-Z-E1</b></p> <p>A1: 1:2.000 A3: 1:4.000</p>



DELIMITACIÓN	
---+---	LÍMITE MUNICIPAL
-----	SOLO URBANO
-----	DISTRITOS DO SOLO URBANO
-----	SOLO URBANIZABLE
-----	SOLO DE NÚCLEO RURAL
DESLINDE DO D.P.M.T.	
+++++	SERVIDUME PROTECCIÓN DE COSTAS
-----	ZONA DE INFLUENCIA
-----	D.P.M.T.
-----	LIÑA DE RIBEIRA

ÁREAS DE PLANEAMENTO	
APR	ÁREA DE PLANEAMENTO REMITIDO
P.E.R.I.	(PLAN ESPECIAL DE REFORMA INTERIOR)
P.E.P.R.I.	(PLAN ESPECIAL DE PROTECCIÓN E REFORMA INTERIOR)
P.E.P.C.H.	(PLAN ESPECIAL DE PROTECCIÓN DE CASCO HISTÓRICO)
P.E.O.N.R.	(PLAN ESPECIAL DE ORDENACIÓN DE NÚCLEO RURAL)
P.P.	(PLAN PARCIAL EN SECTOR DE SOLO URBANIZABLE)
P.E.I.D.	(PLAN ESPECIAL DE INFRAESTRUTURAS E DOTACIÓN)
P.E.P.I.D.	(PLAN ESPECIAL DE PROTECCIÓN, INFRAESTRUTURAS E DOTACIÓN)
P.E.P.O.I.D.	(PLAN ESPECIAL DE PROTECCIÓN, ORDENACIÓN, INFRAESTRUTURAS E DOTACIÓN)
APR	ÁREA DE PLANEAMENTO SUBSISTENTE
S.A.U./P.P.	(PLAN PARCIAL)
APR	ÁREA DE PLANEAMENTO DETALLADO

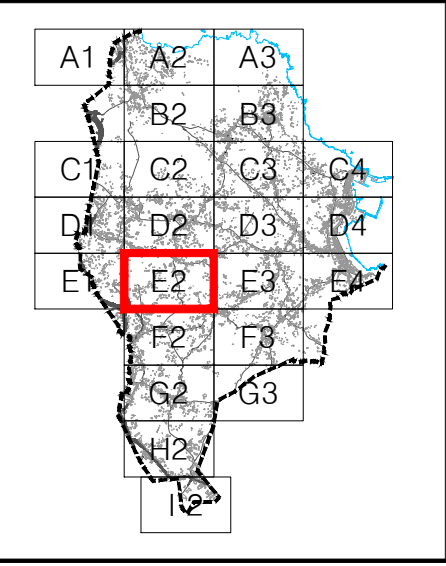
SIMBOLOXÍA	
---	ALIANCIÓN
---	LIÑA DE FONDO OU RECUMENTO (LIÑA LÍMITE DE EDIFICACIÓN NAS ESTRADAS)
---	LIÑA DE SOPORTAL OU PASO EN PLANTA BAIXA
D.1	DISTRITO NÚMERO
---	CAMBIO DE ORDENANZA OU ALTURA
IV	ALTURA MÁXIMA
P	APARCAMENTO

SISTEMAS	
EQUIPAMENTO	XERAIS
ESPACIO LIBRE	LOCAIS
INFRAESTRUTURA	SXE
INFRAEST. PORTUARIÁ	SXEL
VIARIO	SXIS
MOBILIDADE SOSTIBLE	SXIP
USO	TITULARIDADE
01 ADMINISTRATIVO	01 PÚBLICA
02 ALMACENAXE	02 RESIDENCIAL
03 ABSTENCIAL	03 SANITARIO
04 DEPORTIVO	04 SOCIOCULTURAL
05 EDUCATIVO	05 SEGURIDADE

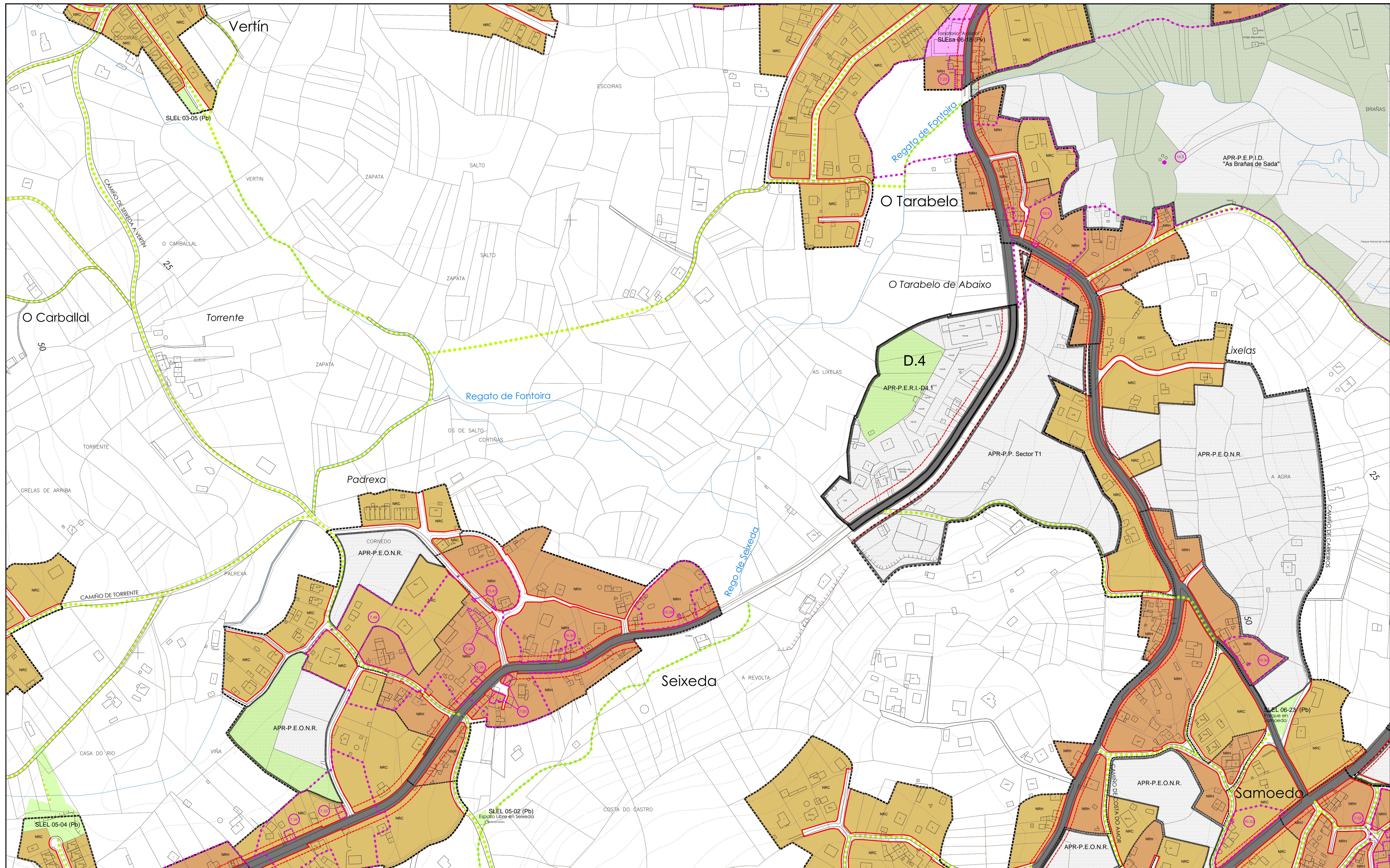
ORDENANZAS	
SU-1	RUEIRO COMPACTO
SU-2	RUEIRO CON PATIO
SU-3	EDIFICACIÓN AGRUPADA
SU-4	MANTENIMENTO DAS CONDICIÓN DE ORDENACIÓN
SU-5	VIVENDA UNIFAMILIAR
SU-6	ACTIVIDADES TERCIARIAS
SU-7	ACTIVIDADES INDUSTRIAIS
SU-8	FINCA SINGULAR PROTEXIDA
NRH	NÚCLEO RURAL HISTÓRICO
NRC	NÚCLEO RURAL COMÚN

USOS	
RESIDENCIAL	SU/ Suble
SNRC	
SNRH	
TERCIARIO	SU/ Suble
INDUSTRIAL	SU/ Suble

PATRIMONIO	
ARQUEOLÓXICO	ÁREA DE ESPECIAL PROTECCIÓN / ELEMENTO PUNTUAL
CONTORNO DE RESPECTO	CÓDIGO DE ELEMENTO ARQUEOLÓXICO
ARQUITECTÓNICO / ETNOGRÁFICO / NATURAL	ÁREA DE ESPECIAL PROTECCIÓN / ELEMENTO PUNTUAL
CONTORNO DE RESPECTO	CÓDIGO DE ELEMENTO

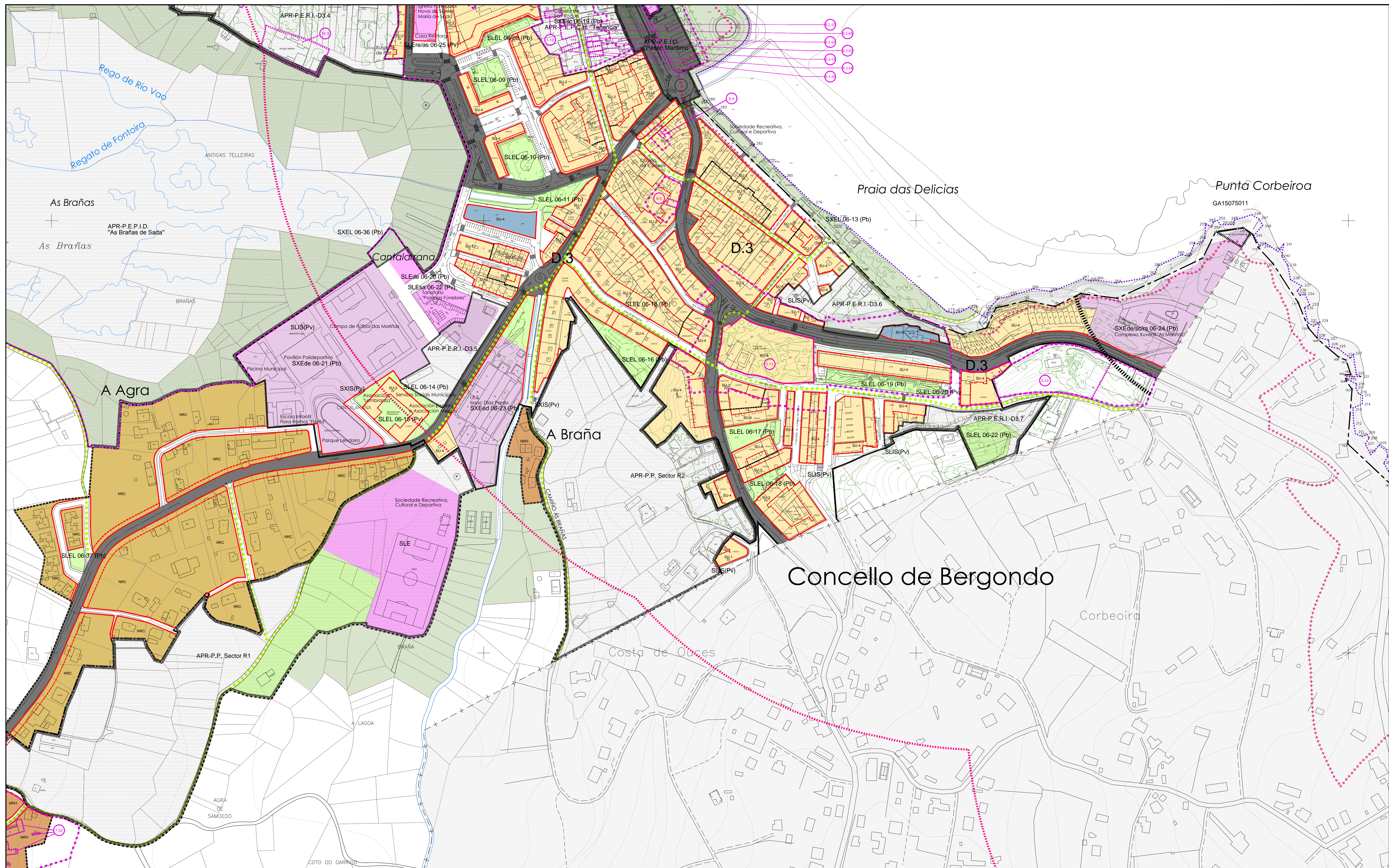


PLAN XERAL DE ORDENACIÓN MUNICIPAL		<b>SADA</b>			
DOCUMENTO DE APROBACIÓN INICIAL		ORDENACIÓN DETALLADA		OCTUBRO 2.012	
		ZONIFICACIÓN		CÓDIGO DE PLANO: OD-Z-E2	
ANGEL L. MONTEOLIVA DÍAZ, ARQUITECTO				A1: 1/2.000 A3: 1/4.000	



DELIMITACIÓNS	ÁREAS DE PLANEAMENTO	SIMBOLOXÍA	SISTEMAS	ORDENANZAS	USOS	PATRIMONIO	MAPA DE LOCALIZACIÓN	PLAN XERAL DE ORDENACIÓN MUNICIPAL	SADA	DOCUMENTO DE APROBACIÓN INICIAL	OCTUBRO 2.012
<p>---+--- LÍMITE MUNICIPAL</p> <p>SOLO URBANO</p> <p>SOLO URBANIZABLE</p> <p>SOLO DE NÚCLEO RURAL</p> <p>DESLINDE DO D.P.M.T.</p> <p>SERVITUDE PROTECCIÓN DE COSTAS</p> <p>ZONA DE INFLUENCIA</p> <p>D.P.M.T.</p> <p>LIÑA DE RIBEIRA</p>	<p>ÁREA DE PLANEAMENTO REMITIDO</p> <p>P.E.R.I. (PLAN ESPECIAL DE REFORMA INTERIOR)</p> <p>P.E.P.R.H. (PLAN ESPECIAL DE PROTECCIÓN E REFORMA INTERIOR)</p> <p>P.E.P.C.H. (PLAN ESPECIAL DE PROTECCIÓN DE CASCO HISTÓRICO)</p> <p>P.E.O.N.R. (PLAN ESPECIAL DE ORDENACIÓN DE NÚCLEO RURAL)</p> <p>P.P. (PLAN PARCIAL EN SECTOR DE SOLO URBANIZABLE)</p> <p>P.E.I.D. (PLAN ESPECIAL DE INFRAESTRUTURAS E DOTACIÓNS)</p> <p>P.E.P.I.D. (PLAN ESPECIAL DE PROTECCIÓN, INFRAESTRUTURAS E DOTACIÓNS)</p> <p>P.E.P.O.I.D. (PLAN ESPECIAL DE PROTECCIÓN, ORDENACIÓN, INFRAESTRUTURAS E DOTACIÓNS)</p> <p>ÁREA DE PLANEAMENTO SUBSISTENTE</p> <p>S.A.U./P.P. (PLAN PARCIAL)</p> <p>ÁREA DE PLANEAMENTO DETALLADO</p>	<p>ALIANCIÓN</p> <p>LIÑA DE FONDO OU RECUEMANTO (LIÑA LÍMITE DE EDIFICACIÓN NAS ESTRADAS)</p> <p>LIÑA DE SOPORTAL OU PASO EN PLANTA BAIXA</p> <p>D.1 DISTRITO NÚMERO</p> <p>CAMBIO DE ORDENANZA OU ALTURA</p> <p>ALTURA MÁXIMA</p> <p>APARCAMENTO</p>	<p>EQUIPAMENTO</p> <p>ESPAZO LIBRE</p> <p>INFRAESTRUTURA</p> <p>INFRAEST. PORTUARIA</p> <p>VIARIO</p> <p>MOBILIDADE SOSTIBLE</p> <p>USO</p> <p>21 ADMINISTRATIVO</p> <p>al ALMACENAXE</p> <p>25 ASISTENCIAL</p> <p>26 DEPORTIVO</p> <p>ed EDUCATIVO</p> <p>re RELIXIOSO</p> <p>rs RESIDENCIAL</p> <p>sa SANITARIO</p> <p>sc SOCIOCULTURAL</p> <p>se SEGURIDADE</p> <p>XERAIS</p> <p>LOCAIS</p> <p>SXE</p> <p>SLE</p> <p>SXEL</p> <p>SLEL</p> <p>SXIS</p> <p>SUIS</p> <p>SXIP</p> <p>TITULARIDADE</p> <p>(P) PÚBLICA</p> <p>(PV) PRIVADA</p>	<p>SU-1 RUEIRO COMPACTO</p> <p>SU-2 RUEIRO CON PATIO</p> <p>SU-3 EDIFICACIÓN AGRUPADA</p> <p>SU-4 MANTENIMENTO DAS CONDICIÓN DE ORDENACIÓN</p> <p>SU-5 VIVENDA UNIFAMILIAR</p> <p>SU-6 ACTIVIDADES TERCIARIAS</p> <p>SU-7 ACTIVIDADES INDUSTRIAIS</p> <p>SU-8 FINCA SINGULAR PROTEXIDA</p> <p>NRH NÚCLEO RURAL HISTÓRICO</p> <p>NRC NÚCLEO RURAL COMÚN</p>	<p>RESIDENCIAL</p> <p>SU/ Suble</p> <p>SNRC</p> <p>SNRH</p> <p>TERCIARIO</p> <p>SU/ Suble</p> <p>INDUSTRIAL</p> <p>SU/ Suble</p>	<p>ARQUEOLÓXICO</p> <p>ÁREA DE ESPECIAL PROTECCIÓN / ELEMENTO PUNTUAL</p> <p>CONTORNO DE RESPECTO</p> <p>GA 15075XXX</p> <p>CÓDIGO DE ELEMENTO ARQUEOLÓXICO</p> <p>ARQUITECTÓNICO / ETNOGRÁFICO / NATURAL</p> <p>ÁREA DE ESPECIAL PROTECCIÓN / ELEMENTO PUNTUAL</p> <p>CONTORNO DE RESPECTO</p> <p>CÓDIGO DE ELEMENTO</p>	<p>A1 A2 A3</p> <p>B2 B3</p> <p>C1 C2 C3 C4</p> <p>D1 D2 D3 D4</p> <p>E1 E2 E3</p> <p>F2 F3</p> <p>G2 G3</p> <p>H2</p>	<p>PLAN XERAL DE ORDENACIÓN MUNICIPAL</p> <p>DOCUMENTO DE APROBACIÓN INICIAL</p> <p>ORDENACIÓN DETALLADA</p> <p>ZONIFICACIÓN</p> <p>ANGEL L. MONTEOLIVA DÍAZ, ARQUITECTO</p>	<p>CÓDIGO DE PLANO:</p> <p>OD-Z-E3</p> <p>A1: 1/2.000 A3: 1/4.000</p>		





DELIMITACIÓNS	ÁREAS DE PLANEAMENTO	SIMBOLOXÍA	SISTEMAS	ORDENANZAS	USOS	PATRIMONIO	
---+--- LÍMITE MUNICIPAL - - - SOLO URBANO - - - - - DISTRITOS DO SOLO URBANO - - - - - SOLO URBANIZABLE - - - - - SOLO DE NÚCLEO RURAL  DESLINDE DO D.P.M.T. + + + + + SERVIDUME PROTECCIÓN DE COSTAS - - - - - ZONA DE INFLUENCIA - - - - - D.P.M.T. - - - - - LÍNEA DE RIBEIRA	<b>ÁREA DE PLANEAMENTO REMITIDO</b> P.E.R.I. (PLAN ESPECIAL DE REFORMA INTERIOR) P.E.P.R.I. (PLAN ESPECIAL DE PROTECCIÓN E REFORMA INTERIOR) P.E.P.C.H. (PLAN ESPECIAL DE PROTECCIÓN DE CASCO HISTÓRICO) P.E.O.N.R. (PLAN ESPECIAL DE ORDENACIÓN DE NÚCLEO RURAL) P.P. (PLAN PARCIAL EN SECTOR DE SOLO URBANIZABLE) P.E.I.D. (PLAN ESPECIAL DE INFRAESTRUTURAS E DOTACIÓNS) P.E.P.I.D. (PLAN ESPECIAL DE PROTECCIÓN, INFRAESTRUTURAS E DOTACIÓNS) P.E.P.O.I.D. (PLAN ESPECIAL DE PROTECCIÓN, ORDENACIÓN, INFRAESTRUTURAS E DOTACIÓNS) <b>ÁREA DE PLANEAMENTO SUBSISTENTE</b> S.A.U./P.P. (PLAN PARCIAL) <b>ÁREA DE PLANEAMENTO DETALLADO</b>	- - - - - ALIÑACIÓN - - - - - LÍNEA DE FONDO OU RECUEPAMENTO (LÍNEA LÍMITE DE EDIFICACIÓN NAS ESTRADAS) - - - - - LÍNEA DE SOPORTAL OU PASO EN PLANTA BAIXA  <b>D.1</b> DISTRITO NÚMERO  IV ALTURA MÁXIMA P APARCAMENTO	<b>EQUIPAMENTO</b> ESPAZO LIBRE INFRAESTRUTURA INFRAEST. PORTUARIA VIARIO MOBILIDADE SOSTIBLE  <b>USO</b> ad ADMINISTRATIVO al ALMACENAXE ar ARDENANZA ed EDUCATIVO re RELIXIOSO rs RESIDENCIAL sa SANITARIO se SOCIOCULTURAL sg SEGURIDADE <b>TITULARIDADE</b> (P) PÚBLICA (PV) PRIVADA	SU-1 RUIERO COMPACTO SU-2 RUIERO CON PATIO SU-3 EDIFICACIÓN AGRUPADA SU-4 MANTENIMENTO DAS CONDICIÓN DE ORDENACIÓN SU-5 VIVENDA UNIFAMILIAR SU-6 ACTIVIDADES TERCIARIAS SU-7 ACTIVIDADES INDUSTRIAS SU-8 FINCA SINGULAR PROTEXIDA NRH NÚCLEO RURAL HISTÓRICO NRC NÚCLEO RURAL COMÚN	<b>RESIDENCIAL</b> SU/ Suble SNRC SNRH  <b>TERCIARIO</b> SU/ Suble  <b>INDUSTRIAL</b> SU/ Suble	<b>ARQUEOLÓXICO</b> ■■■■■■■■ ● ÁREA DE ESPECIAL PROTECCIÓN / ELEMENTO PUNTUAL - - - - - CONTORNO DE RESPECTO GA 15075XXX CÓDIGO DE ELEMENTO ARQUEOLÓXICO  <b>ARQUITECTÓNICO / ETNOGRÁFICO / NATURAL</b> ■■■■■■■■ ● ÁREA DE ESPECIAL PROTECCIÓN / ELEMENTO PUNTUAL - - - - - CONTORNO DE RESPECTO CÓDIGO DE ELEMENTO	

PLAN XERAL DE ORDENACIÓN MUNICIPAL

# SADA

DOCUMENTO DE APROBACIÓN INICIAL

ORDENACIÓN DETALLADA

ZONIFICACIÓN

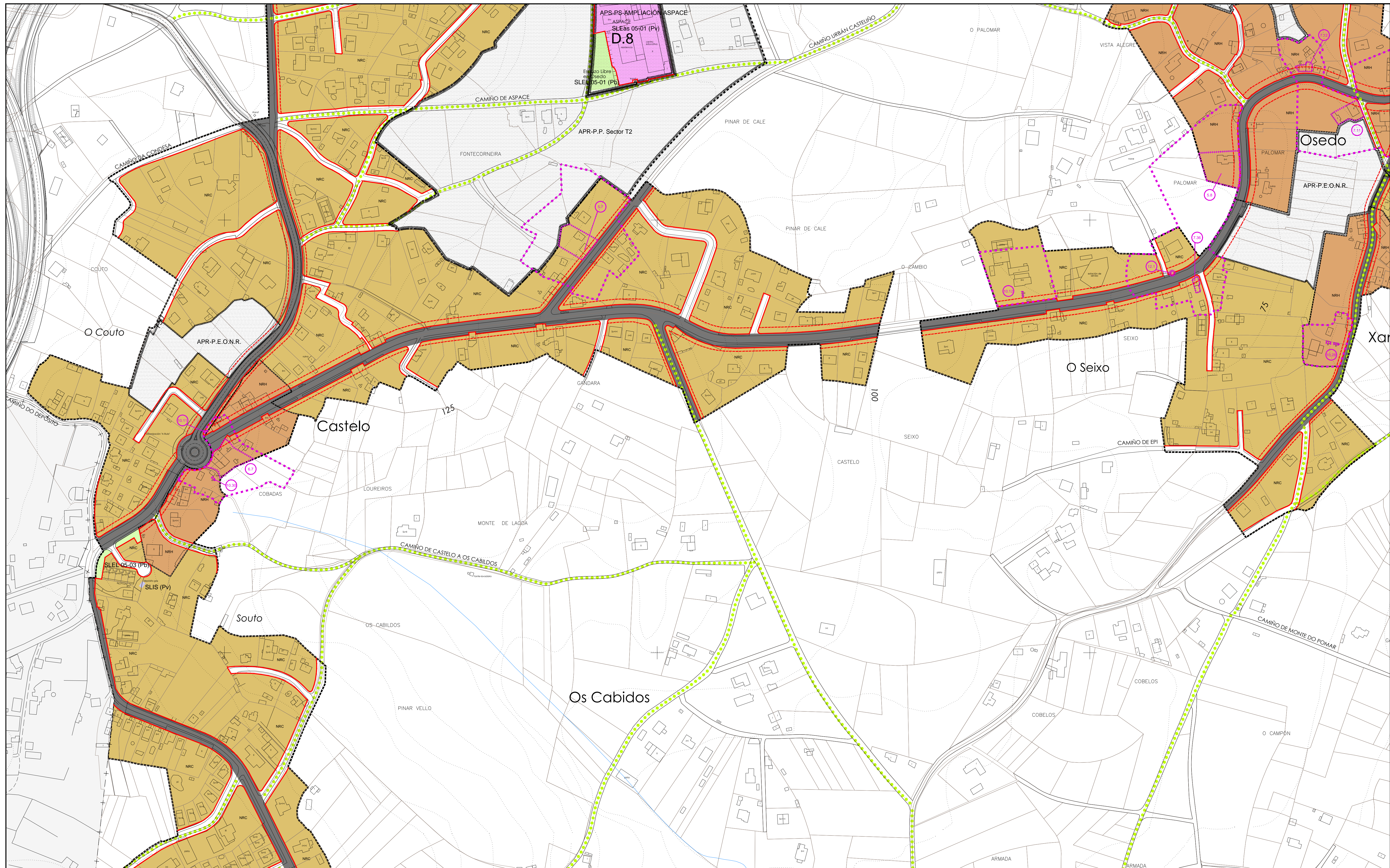
ANGEL L. MONTEOLIVA DÍAZ, ARQUITECTO

**OCTUBRO 2012**

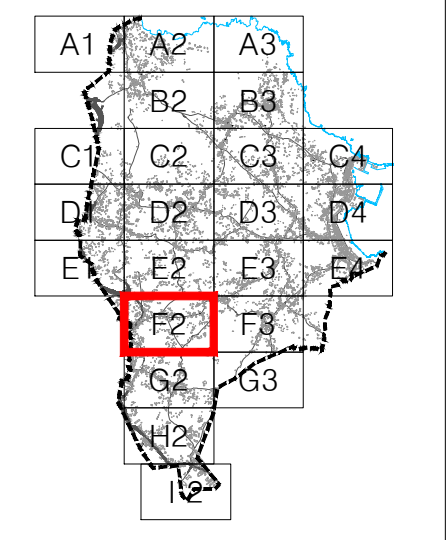
CÓDIGO DE PLANO:  
**OD-Z-E4**

A1: 1:2.000 A3: 1:4.000

MONTEOLIVA ARQUITECTURA S.L.P.



DELIMITACIÓN	ÁREAS DE PLANEAMENTO	SIMBOLOXÍA	SISTEMAS	ORDENANZAS	USOS	PATRIMONIO
<ul style="list-style-type: none"> <li>---+--- LÍMITE MUNICIPAL</li> <li>SOLO URBANO</li> <li>----- DISTRITOS DO SOLO URBANO</li> <li>----- SOLO URBANIZABLE</li> <li>----- SOLO DE NÚCLEO RURAL</li> <li>----- DESLINDE DO D.P.M.T.</li> <li>+++++ SERVIDUME PROTECCIÓN DE COSTAS</li> <li>----- ZONA DE INFLUENCIA</li> <li>----- D.P.M.T.</li> <li>----- LÍÑA DE RIBEIRA</li> </ul>	<ul style="list-style-type: none"> <li>APR. ÁREA DE PLANEAMENTO REMITIDO           <ul style="list-style-type: none"> <li>P.E.R.I. (PLAN ESPECIAL DE REFORMA INTERIOR)</li> <li>P.E.P.R.I. (PLAN ESPECIAL DE PROTECCIÓN E REFORMA INTERIOR)</li> <li>P.E.P.C.H. (PLAN ESPECIAL DE PROTECCIÓN DE CASCO HISTÓRICO)</li> <li>P.E.O.N.R. (PLAN ESPECIAL DE ORDENACIÓN DE NÚCLEO RURAL)</li> <li>P.P. (PLAN PARCIAL DE SECTOR DE SOLO URBANIZABLE)</li> <li>P.E.I.D. (PLAN ESPECIAL DE INFRAESTRUTURAS E DOTACIÓN)</li> <li>P.E.P.I.D. (PLAN ESPECIAL DE PROTECCIÓN, INFRAESTRUTURAS E DOTACIÓN)</li> <li>P.E.P.O.I.D. (PLAN ESPECIAL DE PROTECCIÓN, ORDENACIÓN, INFRAESTRUTURAS E DOTACIÓN)</li> </ul> </li> <li>AP.S. ÁREA DE PLANEAMENTO SUBSISTENTE           <ul style="list-style-type: none"> <li>S.A.U./P.P. (PLAN PARCIAL)</li> </ul> </li> <li>AP.D. ÁREA DE PLANEAMENTO DETALLADO</li> </ul>	<ul style="list-style-type: none"> <li>ALIANCIÓN</li> <li>LÍÑA DE FONDO OU RECUEAMENTO</li> <li>LÍÑA LÍMITE DE EDIFICACIÓN NAS ESTRADAS</li> <li>LÍÑA DE SOPORTAL OU PASO EN PLANTA BAIXA</li> <li>D.1 DISTRITO NÚMERO</li> <li>IV ALTURA MÁXIMA</li> <li>APARCAMENTO</li> </ul>	<ul style="list-style-type: none"> <li>EQUIPAMENTO</li> <li>ESPAAZO LIBRE</li> <li>INFRAESTRUTURA</li> <li>INFRAEST. PORTUARIA</li> <li>VIARIO</li> <li>MOBILIDADE SOSTIBLE</li> <li>USO           <ul style="list-style-type: none"> <li>ad ADMINISTRATIVO</li> <li>al ALMACENAXE</li> <li>as ASISTENCIAL</li> <li>ed EDUCATIVO</li> <li>re RELIXIOSO</li> <li>rs RESIDENCIAL</li> <li>sa SANITARIO</li> <li>sc SOCIOCULTURAL</li> <li>se SEGURIDADE</li> </ul> </li> </ul>	<ul style="list-style-type: none"> <li>SU-1 RUEIRO COMPACTO</li> <li>SU-2 RUEIRO CON PATIO</li> <li>SU-3 EDIFICACIÓN AGRUPADA</li> <li>SU-4 MANTENIMENTO DAS CONDICIÓN DE ORDENACIÓN</li> <li>SU-5 VIVENDA UNIFAMILIAR</li> <li>SU-6 ACTIVIDADES TERCIARIAS</li> <li>SU-7 ACTIVIDADES INDUSTRIAS</li> <li>SU-8 FINCA SINGULAR PROTEXIDA</li> <li>NRH NÚCLEO RURAL HISTÓRICO</li> <li>NRC NÚCLEO RURAL COMÚN</li> </ul>	<ul style="list-style-type: none"> <li>RESIDENCIAL           <ul style="list-style-type: none"> <li>SU/ Suble</li> <li>SNRC</li> <li>SNRH</li> </ul> </li> <li>TERCIARIO           <ul style="list-style-type: none"> <li>SU/ Suble</li> </ul> </li> <li>INDUSTRIAL           <ul style="list-style-type: none"> <li>SU/ Suble</li> </ul> </li> </ul>	<ul style="list-style-type: none"> <li>ARQUEOLÓXICO           <ul style="list-style-type: none"> <li>● ÁREA DE ESPECIAL PROTECCIÓN / ELEMENTO PUNTUAL</li> <li>----- CONTORNO DE RESPECTO</li> <li>GA 15075XXX CÓDIGO DE ELEMENTO ARQUEOLÓXICO</li> </ul> </li> <li>ARQUITECTÓNICO / ETNOGRÁFICO / NATURAL           <ul style="list-style-type: none"> <li>● ÁREA DE ESPECIAL PROTECCIÓN / ELEMENTO PUNTUAL</li> <li>----- CONTORNO DE RESPECTO</li> <li>----- CÓDIGO DE ELEMENTO</li> </ul> </li> </ul>



PLAN XERAL DE ORDENACIÓN MUNICIPAL

**SADA**

DOCUMENTO DE APROBACIÓN INICIAL

ORDENACIÓN DETALLADA

ZONIFICACIÓN

**OCTUBRO 2.012**

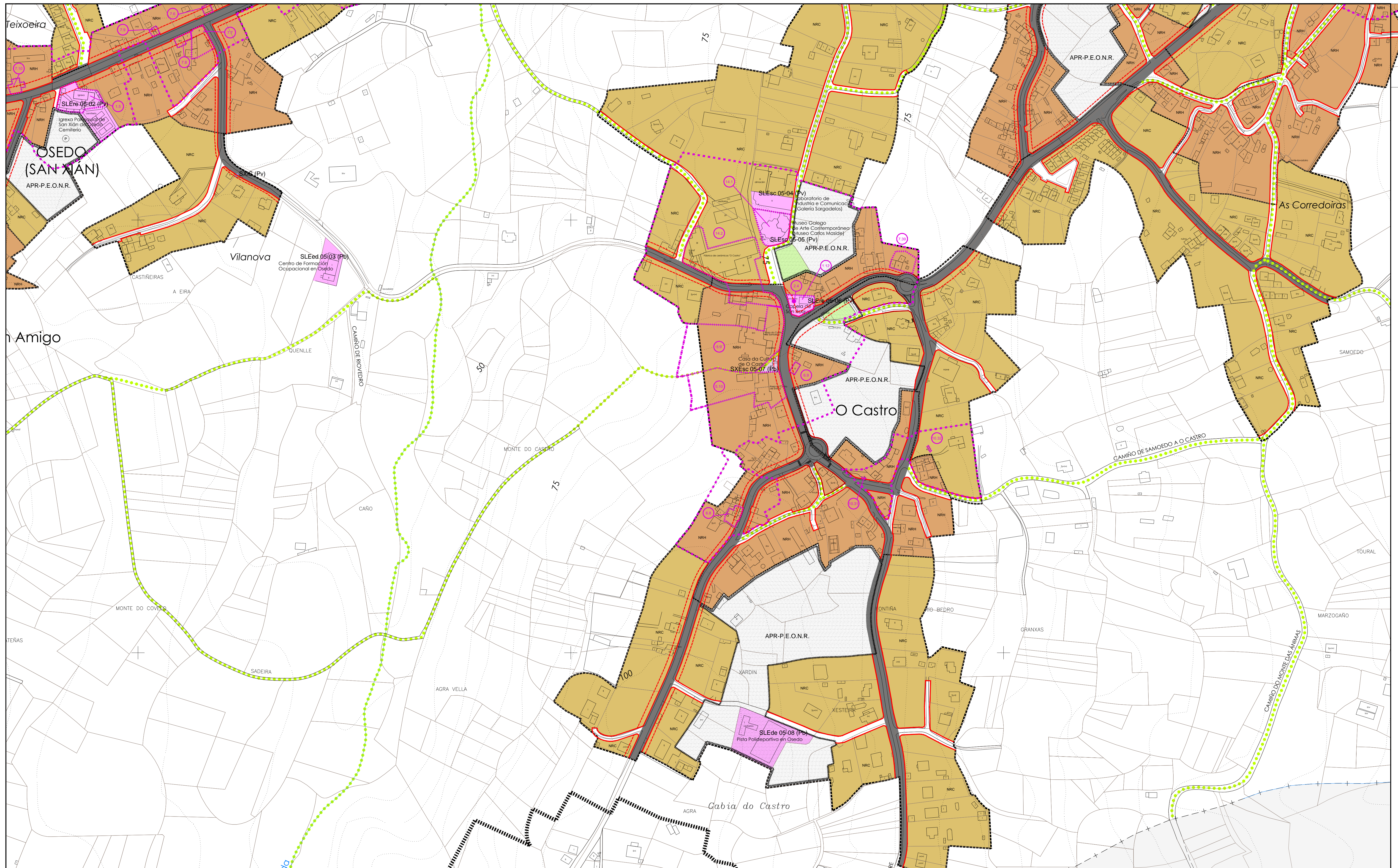
CÓDIGO DE PLANO:

**OD-Z-F2**

A1: 1/2.000 A3: 1/4.000

MONTEOLIVA ARQUITECTURA S.L.P.

ANGEL L. MONTEOLIVA DÍAZ, ARQUITECTO



DELIMITACIÓNS	
---+---	LÍMITE MUNICIPAL
-----	SOLO URBANO
-----	DISTRITOS DO SOLO URBANO
-----	SOLO URBANIZABLE
-----	SOLO DE NÚCLEO RURAL
DESLINDE DO D.P.M.T.	
+++++	SERVIDUME PROTECCIÓN DE COSTAS
-----	ZONA DE INFLUENCIA
-----	D.P.M.T.
-----	LÍÑA DE RIBEIRA

ÁREAS DE PLANEAMENTO	
	ÁREA DE PLANEAMENTO REMITIDO P.E.R.I. (PLAN ESPECIAL DE REFORMA INTERIOR) P.E.P.R.I. (PLAN ESPECIAL DE PROTECCIÓN E REFORMA INTERIOR) P.E.P.C.H. (PLAN ESPECIAL DE PROTECCIÓN DE CASCO HISTÓRICO) P.E.O.N.R. (PLAN ESPECIAL DE ORDENACIÓN DE NÚCLEO RURAL) P.P. (PLAN PARCIAL EN SECTOR DE SOLO URBANIZABLE) P.E.I.D. (PLAN ESPECIAL DE INFRAESTRUTURAS E DOTACIÓNS) P.E.P.I.D. (PLAN ESPECIAL DE PROTECCIÓN, INFRAESTRUTURAS E DOTACIÓNS) P.E.P.O.I.D. (PLAN ESPECIAL DE PROTECCIÓN, ORDENACIÓN, INFRAESTRUTURAS E DOTACIÓNS)
	ÁREA DE PLANEAMENTO SUBSISTENTE S.A.U./P.P. (PLAN PARCIAL)
	ÁREA DE PLANEAMENTO DETALLADO

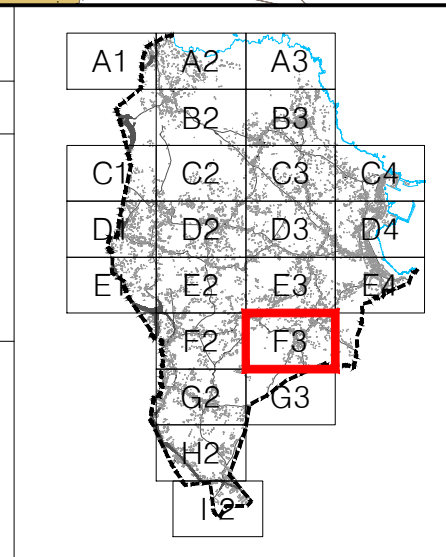
SIMBOLOXÍA	
---	ALIANCIÓN
-----	LÍÑA DE FONDO OU RECUEAMENTO (LÍÑA LÍMITE DE EDIFICACIÓN NAS ESTRADAS)
-----	LÍÑA DE SOPORTAL OU PASO EN PLANTA BAIXA
D.1	DISTRITO NÚMERO
-----	CAMBIO DE ORDENANZA OU ALTURA
IV	ALTURA MÁXIMA
⊙	APARCAMENTO

SISTEMAS	
	EQUIPAMENTO
	ESPAZO LIBRE
	INFRAESTRUTURA
	INFRAEST. PORTUARIÁ
	VIARIO
	MOBILIDADE SOSTIBLE
	USO
	USO ADMINISTRATIVO
	RELIXIOSO
	RESIDENCIAL
	SANITARIO
	DEPORTIVO
	EDUCATIVO
	SOCIO-CULTURAL
	SEGURIDADE
	TITULARIDADE PÚBLICA (P)
	PRIVADA (PV)

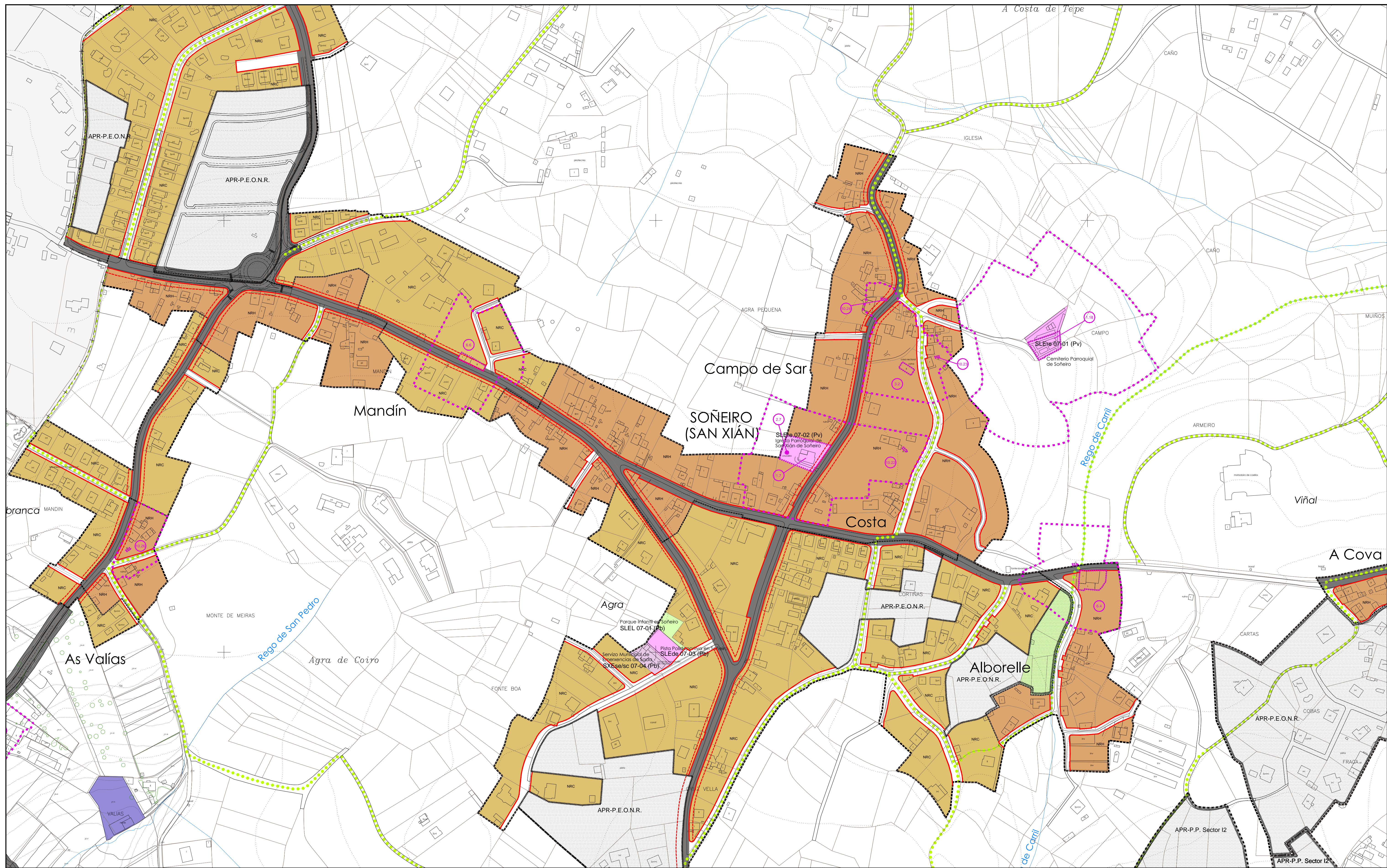
ORDENANZAS	
SU-1	RUEIRO COMPACTO
SU-2	RUEIRO CON PATIO
SU-3	EDIFICACIÓN AGRUPADA
SU-4	MANTENIMENTO DAS CONDICIÓN DE ORDENACIÓN
SU-5	VIVENDA UNIFAMILIAR
SU-6	ACTIVIDADES TERCIARIAS
SU-7	ACTIVIDADES INDUSTRIAS
SU-8	FINCA SINGULAR PROTEXIDA
NRH	NÚCLEO RURAL HISTÓRICO
NRC	NÚCLEO RURAL COMÚN

USOS	
	RESIDENCIAL
	SU/ Suble
	SNRC
	SNRH
	TERCIARIO
	SU/ Suble
	INDUSTRIAL
	SU/ Suble

PATRIMONIO	
	ARQUEOLÓXICO
	ÁREA DE ESPECIAL PROTECCIÓN / ELEMENTO PUNTUAL
	CONTORNO DE RESPECTO
	GA 15075XXX
	CÓDIGO DE ELEMENTO ARQUEOLÓXICO
	ARQUITECTÓNICO / ETNOGRÁFICO / NATURAL
	ÁREA DE ESPECIAL PROTECCIÓN / ELEMENTO PUNTUAL
	CONTORNO DE RESPECTO
	CÓDIGO DE ELEMENTO



PLAN XERAL DE ORDENACIÓN MUNICIPAL		<b>SADA</b>			
DOCUMENTO DE APROBACIÓN INICIAL		ORDENACIÓN DETALLADA		OCTUBRO 2.012	
		ZONIFICACIÓN		CÓDIGO DE PLANO: <b>OD-Z-F3</b>	
ANGEL L. MONTEOLIVA DÍAZ, ARQUITECTO				A1: 1/2.000 A3: 1/4.000	



<p><b>DELIMITACIÓN</b></p> <ul style="list-style-type: none"> <li>---+--- LÍMITE MUNICIPAL</li> <li>----- SOLO URBANO</li> <li>----- DISTRITOS DO SOLO URBANO</li> <li>----- SOLO URBANIZABLE</li> <li>----- SOLO DE NÚCLEO RURAL</li> <li>----- DESLINDE DO D.P.M.T.</li> <li>+++++ SERVIDUME PROTECCIÓN DE COSTAS</li> <li>----- ZONA DE INFLUENCIA</li> <li>----- D.P.M.T.</li> <li>----- LÍÑA DE RIBEIRA</li> </ul>	<p><b>ÁREAS DE PLANEAMENTO</b></p> <ul style="list-style-type: none"> <li><b>ÁREA DE PLANEAMENTO REMITIDO</b> <ul style="list-style-type: none"> <li>P.E.R.I. (PLAN ESPECIAL DE REFORMA INTERIOR)</li> <li>P.E.P.R.H. (PLAN ESPECIAL DE PROTECCIÓN E REFORMA HISTÓRICA)</li> <li>P.E.P.C.H. (PLAN ESPECIAL DE PROTECCIÓN DE CASCO HISTÓRICO)</li> <li>P.E.O.N.R. (PLAN ESPECIAL DE ORDENACIÓN DE NÚCLEO RURAL)</li> <li>P.P. (PLAN PARCIAL EN SECTOR DE SOLO URBANIZABLE)</li> <li>P.E.I.D. (PLAN ESPECIAL DE INFRAESTRUTURAS E DOTACIÓN)</li> <li>P.E.P.I.D. (PLAN ESPECIAL DE PROTECCIÓN, INFRAESTRUTURAS E DOTACIÓN)</li> <li>P.E.P.O.I.D. (PLAN ESPECIAL DE PROTECCIÓN, ORDENACIÓN, INFRAESTRUTURAS E DOTACIÓN)</li> </ul> </li> <li><b>ÁREA DE PLANEAMENTO SUBSISTENTE</b> <ul style="list-style-type: none"> <li>S.A.U./P.P. (PLAN PARCIAL)</li> </ul> </li> <li><b>ÁREA DE PLANEAMENTO DETALLADO</b></li> </ul>	<p><b>SIMBOLOXÍA</b></p> <ul style="list-style-type: none"> <li>--- ALIÑACIÓN</li> <li>----- LÍÑA DE FONDO OU RECUEMATO (LÍÑA LÍMITE DE EDIFICACIÓN NAS ESTRADAS)</li> <li>----- LÍÑA DE SOPORTAL OU PASO EN PLANTA BAIXA</li> <li><b>D.1</b> DISTRITO NÚMERO</li> <li>IV ALTURA MÁXIMA</li> <li>○ APARCAMENTO</li> </ul>	<p><b>SISTEMAS</b></p> <ul style="list-style-type: none"> <li>EQUIPAMENTO</li> <li>ESPAZO LIBRE</li> <li>INFRAESTRUTURA</li> <li>INFRAEST. PORTUARIÁ</li> <li>VIARIO</li> <li>MOBILIDADE SOSTIBBLE</li> </ul> <p><b>USO</b></p> <ul style="list-style-type: none"> <li>ad ADMINISTRATIVO</li> <li>al ALMACENAXE</li> <li>as ASISTENCIAL</li> <li>de DEPORTIVO</li> <li>ed EDUCATIVO</li> <li>re RELIXIOSO</li> <li>rs RESIDENCIAL</li> <li>sa SANITARIO</li> <li>sc SOCIOCULTURAL</li> <li>se SEGURIDADE</li> </ul>	<p><b>ORDENANZAS</b></p> <ul style="list-style-type: none"> <li>SU-1 RUEIRO COMPACTO</li> <li>SU-2 RUEIRO CON PATIO</li> <li>SU-3 EDIFICACIÓN AGRUPADA</li> <li>SU-4 MANTEMENTO DAS CONDICIÓNS DE ORDENACIÓN</li> <li>SU-5 VIVENDA UNIFAMILIAR</li> <li>SU-6 ACTIVIDADES TERCIARIAS</li> <li>SU-7 ACTIVIDADES INDUSTRIAS</li> <li>SU-8 FINCA SINGULAR PROTEXIDA</li> <li>NRH NÚCLEO RURAL HISTÓRICO</li> <li>NRC NÚCLEO RURAL COMÚN</li> </ul>	<p><b>USOS</b></p> <ul style="list-style-type: none"> <li>RESIDENCIAL <ul style="list-style-type: none"> <li>SU/ Subile</li> <li>SNRC</li> <li>SNRH</li> </ul> </li> <li>TERCIARIO <ul style="list-style-type: none"> <li>SU/ Subile</li> </ul> </li> <li>INDUSTRIAL <ul style="list-style-type: none"> <li>SU/ Subile</li> </ul> </li> </ul>	<p><b>PATRIMONIO</b></p> <p><b>ARQUEOLÓXICO</b></p> <ul style="list-style-type: none"> <li>● ÁREA DE ESPECIAL PROTECCIÓN / ELEMENTO PUNTUAL</li> <li>----- CONTORNO DE RESPECTO</li> <li>GA 15075XXX CÓDIGO DE ELEMENTO ARQUEOLÓXICO</li> </ul> <p><b>ARQUITECTÓNICO / ETNOGRÁFICO / NATURAL</b></p> <ul style="list-style-type: none"> <li>● ÁREA DE ESPECIAL PROTECCIÓN / ELEMENTO PUNTUAL</li> <li>----- CONTORNO DE RESPECTO</li> <li>○ CÓDIGO DE ELEMENTO</li> </ul>	
---	--	---	---	--	---	---	--

**PLAN XERAL DE ORDENACIÓN MUNICIPAL**

# SADA

DOCUMENTO DE APROBACIÓN INICIAL **OCTUBRO 2.012**

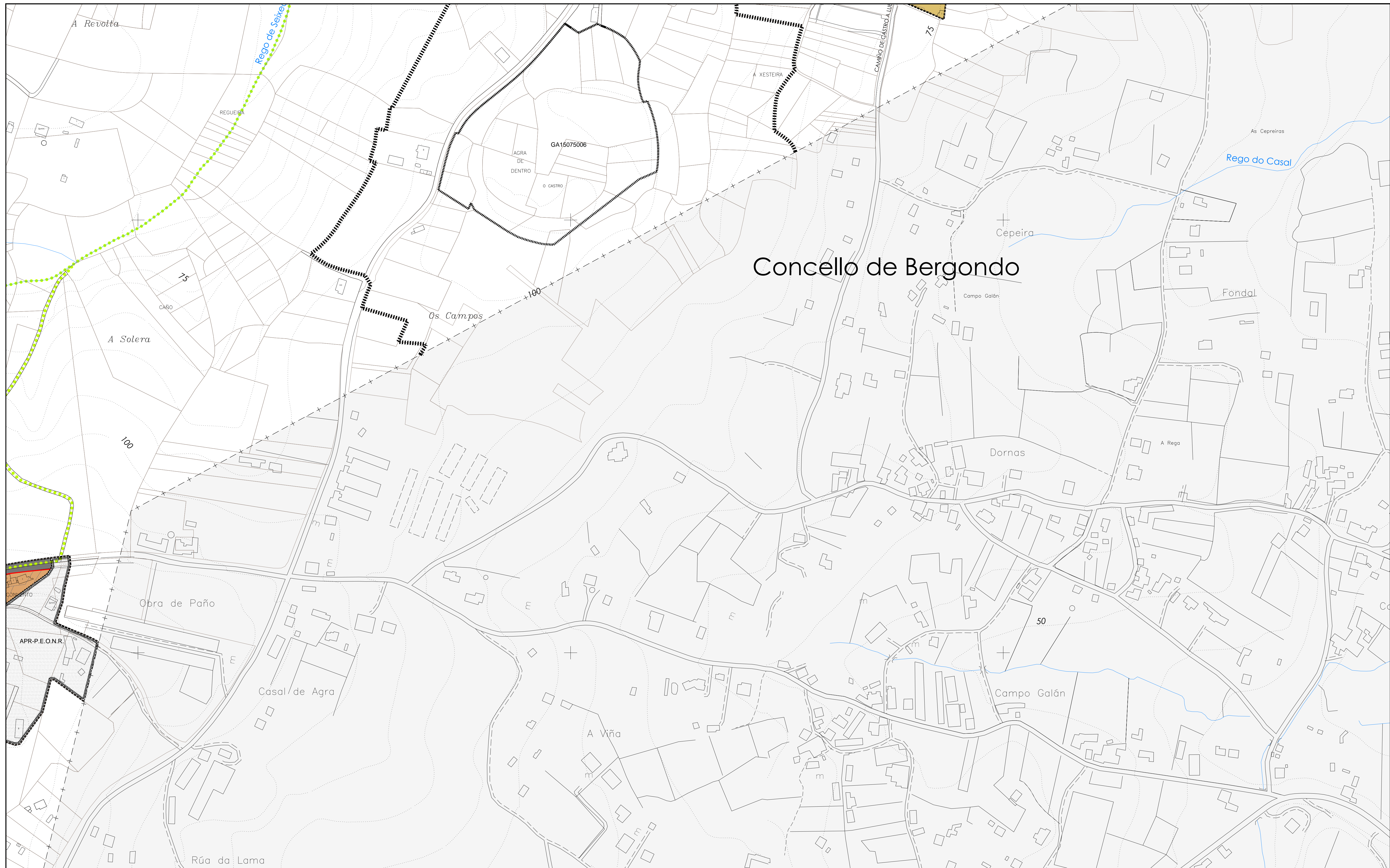
ORDENACIÓN DETALLADA

**ZONIFICACIÓN**

CÓDIGO DE PLANO: **OD-Z-G2**

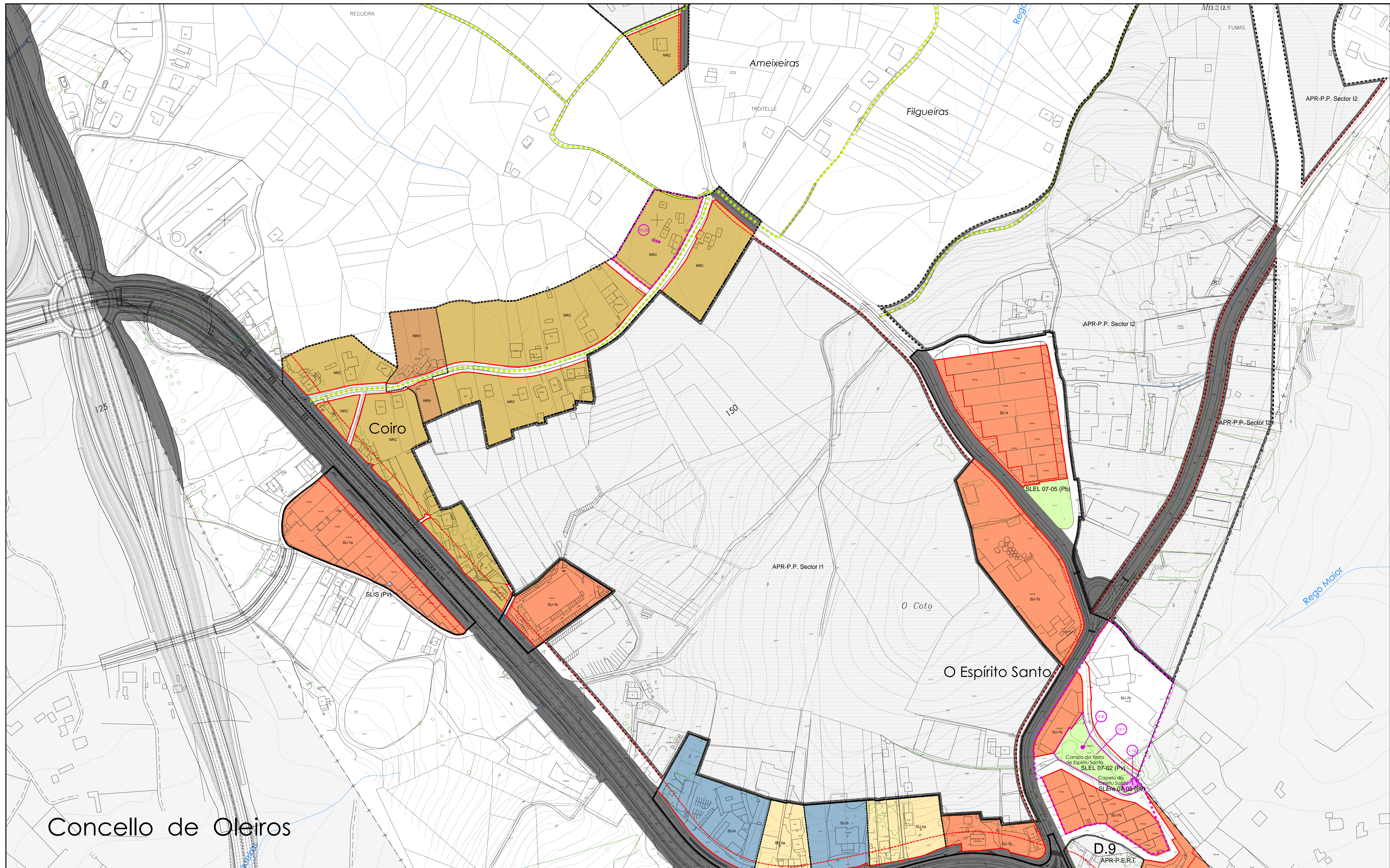
ANGEL L. MONTEOLIVA DÍAZ, ARQUITECTO

A1: 12.000 A3: 14.000



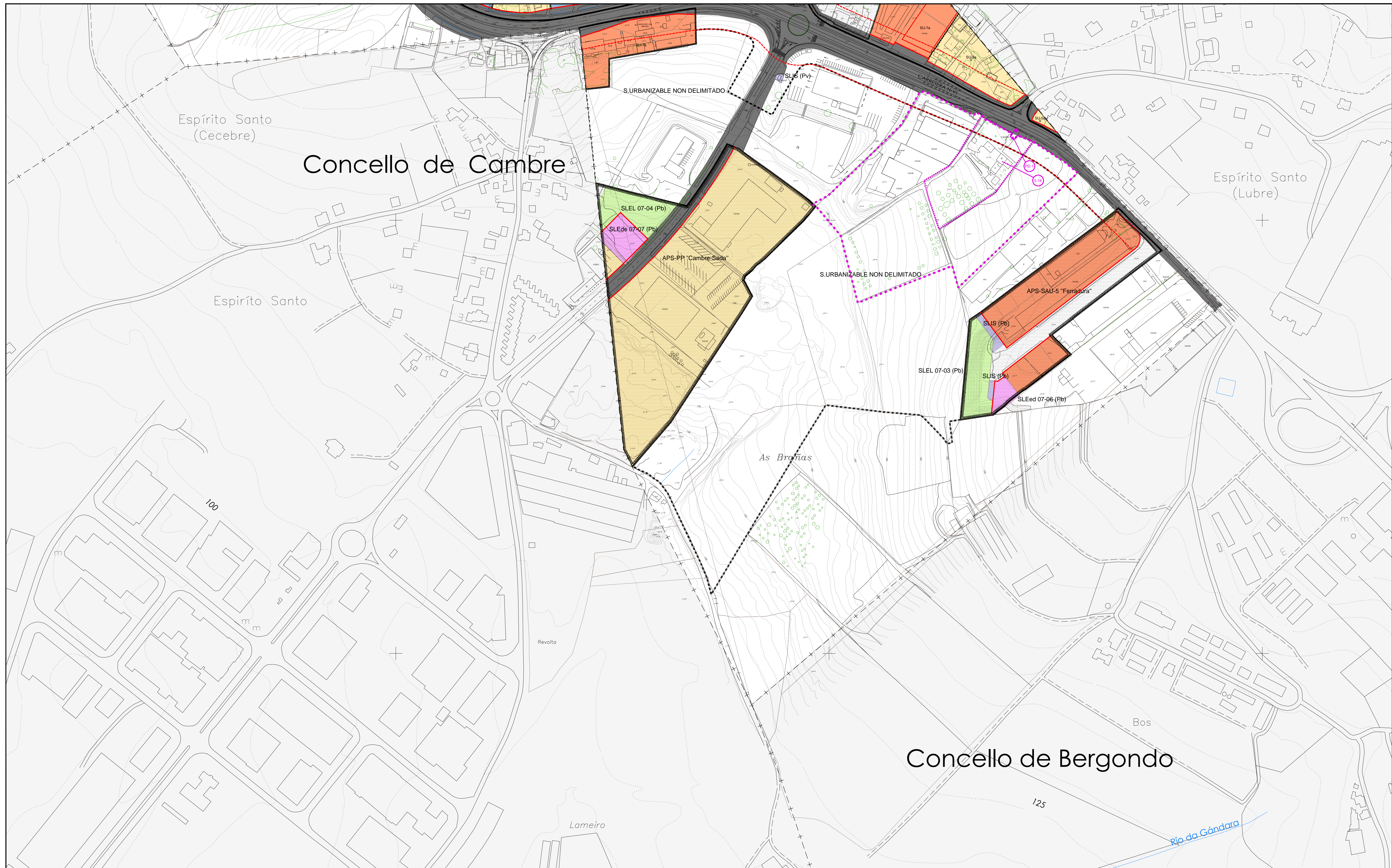
# Concello de Bergondo

<p><b>DELIMITACIÓN</b></p> <ul style="list-style-type: none"> <li>---+--- LÍMITE MUNICIPAL</li> <li>SOLO URBANO</li> <li>----- DISTRITOS DO SOLO URBANO</li> <li>----- SOLO URBANIZABLE</li> <li>----- SOLO DE NÚCLEO RURAL</li> <li>DESLINDE DO D.P.M.T.</li> <li>+++++ SERVIDUME PROTECCIÓN DE COSTAS</li> <li>----- ZONA DE INFLUENCIA</li> <li>----- D.P.M.T.</li> <li>----- LÍMITE DE RIBEIRA</li> </ul>	<p><b>ÁREAS DE PLANEAMENTO</b></p> <p><b>ÁREA DE PLANEAMENTO REMITIDO</b></p> <ul style="list-style-type: none"> <li>P.E.R.I. (PLAN ESPECIAL DE REFORMA INTERIOR)</li> <li>P.E.P.R.I. (PLAN ESPECIAL DE PROTECCIÓN E REFORMA INTERIOR)</li> <li>P.E.P.C.H. (PLAN ESPECIAL DE PROTECCIÓN DE CASCO HISTÓRICO)</li> <li>P.E.O.N.R. (PLAN ESPECIAL DE ORDENACIÓN DE NÚCLEO RURAL)</li> <li>P.P. (PLAN PARCIAL EN SECTOR DE SOLO URBANIZABLE)</li> <li>P.E.I.D. (PLAN ESPECIAL DE INFRAESTRUTURAS E DOTACIÓN)</li> <li>P.E.P.I.D. (PLAN ESPECIAL DE PROTECCIÓN, INFRAESTRUTURAS E DOTACIÓN)</li> <li>P.E.P.O.I.D. (PLAN ESPECIAL DE PROTECCIÓN, ORDENACIÓN, INFRAESTRUTURAS E DOTACIÓN)</li> </ul> <p><b>ÁREA DE PLANEAMENTO SUBSISTENTE</b></p> <ul style="list-style-type: none"> <li>S.A.U./P.P. (PLAN PARCIAL)</li> </ul> <p><b>ÁREA DE PLANEAMENTO DETALLADO</b></p>	<p><b>SIMBOLOXÍA</b></p> <ul style="list-style-type: none"> <li>ALIANCIÓN</li> <li>LIÑA DE FONDO OU RECUCAMENTO (LIÑA LÍMITE DE EDIFICACIÓN NAS ESTRADAS)</li> <li>LIÑA DE SOPORTAL OU PASO EN PLANTA BAIXA</li> <li>D.1 DISTRITO NÚMERO</li> <li>CAMBIO DE ORDENANZA OU ALTURA</li> <li>IV ALTURA MÁXIMA</li> <li>APARCAMENTO</li> </ul>	<p><b>SISTEMAS</b></p> <p>EQUIPAMENTO</p> <p>ESPAAO LIBRE</p> <p>INFRAESTRUTURA</p> <p>INFRAEST. PORTUÁRIA</p> <p>VIARIO</p> <p>MOBILIDADE SOSTIBLE</p> <p>USO</p> <p>20 ADMINISTRATIVO</p> <p>al ALMACENAXE</p> <p>as ASISTENCIAL</p> <p>ed EDUCATIVO</p> <p>re RELIXIOSO</p> <p>rs RESIDENCIAL</p> <p>sa SANITARIO</p> <p>sc SOCIOCULTURAL</p> <p>se SEGURIDADE</p> <p>XERAIS</p> <p>SXE</p> <p>SXEL</p> <p>SXIS</p> <p>SXIP</p> <p>LOCAIS</p> <p>SLE</p> <p>SLEL</p> <p>SUIS</p> <p>TITULARIDADE</p> <p>(P) PÚBLICA</p> <p>(PV) PRIVADA</p>	<p><b>ORDENANZAS</b></p> <ul style="list-style-type: none"> <li>SU-1 RUEIRO COMPACTO</li> <li>SU-2 RUEIRO CON PATIO</li> <li>SU-3 EDIFICACIÓN AGRUPADA</li> <li>SU-4 MANTENIMENTO DAS CONDICIÓN DE ORDENACIÓN</li> <li>SU-5 VIVENDA UNIFAMILIAR</li> <li>SU-6 ACTIVIDADES TERCIARIAS</li> <li>SU-7 ACTIVIDADES INDUSTRIAS</li> <li>SU-8 FINCA SINGULAR PROTEXIDA</li> <li>NRH NÚCLEO RURAL HISTÓRICO</li> <li>NRC NÚCLEO RURAL COMÚN</li> </ul>	<p><b>USOS</b></p> <p>RESIDENCIAL</p> <ul style="list-style-type: none"> <li>SU/ Suble</li> <li>SNRC</li> <li>SNRH</li> </ul> <p>TERCIARIO</p> <ul style="list-style-type: none"> <li>SU/ Suble</li> </ul> <p>INDUSTRIAL</p> <ul style="list-style-type: none"> <li>SU/ Suble</li> </ul>	<p><b>PATRIMONIO</b></p> <p><b>ARQUEOLÓXICO</b></p> <ul style="list-style-type: none"> <li>ÁREA DE ESPECIAL PROTECCIÓN / ELEMENTO PUNTUAL</li> <li>CONTORNO DE RESPECTO</li> <li>GA 15075XXX CÓDIGO DE ELEMENTO ARQUEOLÓXICO</li> </ul> <p><b>ARQUITECTÓNICO / ETNOGRÁFICO / NATURAL</b></p> <ul style="list-style-type: none"> <li>ÁREA DE ESPECIAL PROTECCIÓN / ELEMENTO PUNTUAL</li> <li>CONTORNO DE RESPECTO</li> <li>CÓDIGO DE ELEMENTO</li> </ul>		<p><b>PLAN XERAL DE ORDENACIÓN MUNICIPAL</b></p> <p><b>SADA</b></p> <p><b>DOCUMENTO DE APROBACIÓN INICIAL</b> OOUTUBRO 2.012</p> <p>ORDENACIÓN DETALLADA</p> <p><b>ZONIFICACIÓN</b></p> <p>CÓDIGO DE PLANO: <b>OD-Z-G3</b></p> <p>ANGEL L. MONTEOLIVA DÍAZ, ARQUITECTO</p> <p>A1: 1/2.000 A3: 1/4.000</p>
---	--	---	--	---	--	---	--	---



# Concello de Oleiros

DELIMITACIÓNS	ÁREAS DE PLANEAMENTO	SIMBOLOXÍA	SISTEMAS	ORDENANZAS	USOS	PATRIMONIO	MAPA DE LOCALIZACIÓN	PLAN XERAL DE ORDENACIÓN MUNICIPAL	SADA	DOCUMENTO DE APROBACIÓN INICIAL	OCTUBRO 2.012
<p>---+--- LÍMITE MUNICIPAL</p> <p>SOLO URBANO</p> <p>----- DISTRITOS DO SOLO URBANO</p> <p>----- SOLO URBANIZABLE</p> <p>----- SOLO DE NÚCLEO RURAL</p> <p>DESLINDE DO D.P.M.T.</p> <p>+++++ SERVIDUME PROTECCIÓN DE COSTAS</p> <p>----- ZONA DE INFLUENCIA</p> <p>----- D.P.M.T.</p> <p>----- LIÑA DE RIBEIRA</p>	<p><b>ÁREA DE PLANEAMENTO REMITIDO</b></p> <p>P.E.R.I. (PLAN ESPECIAL DE REFORMA INTERIOR)</p> <p>P.E.P.R.I. (PLAN ESPECIAL DE PROTECCIÓN E REFORMA INTERIOR)</p> <p>P.E.P.C.H. (PLAN ESPECIAL DE PROTECCIÓN DE CASCO HISTÓRICO)</p> <p>P.E.O.N.R. (PLAN PARCIAL DE ORDENACIÓN DE NÚCLEO RURAL)</p> <p>P.P. (PLAN PARCIAL EN SECTOR DE SOLO URBANIZABLE)</p> <p>P.E.I.D. (PLAN ESPECIAL DE INFRAESTRUTURAS E DOTACIÓNS)</p> <p>P.E.P.I.D. (PLAN ESPECIAL DE PROTECCIÓN, ORDENACIÓN, INFRAESTRUTURAS E DOTACIÓNS)</p> <p>P.E.P.O.I.D. (PLAN ESPECIAL DE PROTECCIÓN, ORDENACIÓN, INFRAESTRUTURAS E DOTACIÓNS)</p> <p><b>ÁREA DE PLANEAMENTO SUBSISTENTE</b></p> <p>S.A.U./P.P. (PLAN PARCIAL)</p> <p><b>ÁREA DE PLANEAMENTO DETALLADO</b></p>	<p>— ALIÑACIÓN</p> <p>----- LIÑA DE FONDO OU RECUEMANTO (LIÑA LÍMITE DE EDIFICACIÓN NAS ESTRADAS)</p> <p>----- LIÑA DE SOPORTAL OU PASO EN PLANTA BAIXA</p> <p><b>D.1</b> DISTRITO NÚMERO</p> <p>IV ALTURA MÁXIMA</p> <p>Ⓟ APARCAMENTO</p>	<p><b>EQUIPAMENTO</b></p> <p>ESPAZO LIBRE</p> <p>INFRAESTRUTURA</p> <p>INFRAEST. PORTUARIA</p> <p>VIARIO</p> <p>MOBILIDADE SOSTIBLE</p> <p><b>USO</b></p> <p>ad ADMINISTRATIVO</p> <p>al ALMACENAXE</p> <p>as ASISTENCIAL</p> <p>de DEPORTIVO</p> <p>ed EDUCATIVO</p> <p>re RELIXIOSO</p> <p>rs RESIDENCIAL</p> <p>sa SANITARIO</p> <p>sc SOCIOCLTURAL</p> <p>se SEGURIDADE</p> <p><b>TITULARIDADE</b></p> <p>(P) PÚBLICA</p> <p>(PV) PRIVADA</p>	<p>SU-1 RUEIRO COMPACTO</p> <p>SU-2 RUEIRO CON PATIO</p> <p>SU-3 EDIFICACIÓN AGRUPADA</p> <p>SU-4 MANTENIMENTO DAS CONDICIÓN DE ORDENACIÓN</p> <p>SU-5 VIVENDA UNIFAMILIAR</p> <p>SU-6 ACTIVIDADES TERCIARIAS</p> <p>SU-7 ACTIVIDADES INDUSTRIAS</p> <p>SU-8 FINCA SINGULAR PROTExIDA</p> <p>NRH NÚCLEO RURAL HISTÓRICO</p> <p>NRC NÚCLEO RURAL COMÚN</p>	<p><b>RESIDENCIAL</b></p> <p>SU/ Suble</p> <p>SNRC</p> <p>SNRH</p> <p><b>TERCIARIO</b></p> <p>SU/ Suble</p> <p><b>INDUSTRIAL</b></p> <p>SU/ Suble</p>	<p><b>ARQUEOLÓXICO</b></p> <p>● ÁREA DE ESPECIAL PROTECCIÓN / ELEMENTO PUNTUAL</p> <p>----- CONTORNO DE RESPECTO</p> <p>GA 15075XXX CÓDIGO DE ELEMENTO ARQUEOLÓXICO</p> <p><b>ARQUITECTÓNICO / ETNOGRÁFICO / NATURAL</b></p> <p>● ÁREA DE ESPECIAL PROTECCIÓN / ELEMENTO PUNTUAL</p> <p>----- CONTORNO DE RESPECTO</p> <p>----- CÓDIGO DE ELEMENTO</p>		<p>PLAN XERAL DE ORDENACIÓN MUNICIPAL</p> <p><b>SADA</b></p> <p>ORDENACIÓN DETALLADA</p> <p><b>ZONIFICACIÓN</b></p> <p>ANGEL L. MONTEOLIVA DÍAZ, ARQUITECTO</p>	<p>DOCUMENTO DE APROBACIÓN INICIAL</p> <p>CÓDIGO DE PLANO:</p> <p><b>OD-Z-H2</b></p> <p>A1: 1/2.000 A3: 1/4.000</p>		



DELIMITACIÓN	ÁREAS DE PLANEAMENTO	SIMBOLOXÍA	SISTEMAS	ORDENANZAS	USOS	PATRIMONIO	MAPA DE LOCALIZACIÓN	PLAN XERAL DE ORDENACIÓN MUNICIPAL	DOCUMENTO DE APROBACIÓN INICIAL	ORDENACIÓN DETALLADA	CÓDIGO DE PLANO:
<p>---+--- LÍMITE MUNICIPAL</p> <p>SOLO URBANO</p> <p>----- DISTRITOS DO SOLO URBANO</p> <p>----- SOLO URBANIZABLE</p> <p>----- SOLO DE NÚCLEO RURAL</p> <p>DESLINDE DO D.P.M.T.</p> <p>+++++ SERVIDUME PROTECCIÓN DE COSTAS</p> <p>----- ZONA DE INFLUENCIA</p> <p>----- D.P.M.T.</p> <p>----- LÍÑA DE RIBEIRA</p>	<p><b>ÁREA DE PLANEAMENTO REMITIDO</b></p> <p>P.E.R.I. (PLAN ESPECIAL DE REFORMA INTERIOR)</p> <p>P.E.P.R.I. (PLAN ESPECIAL DE PROTECCIÓN E REFORMA INTERIOR)</p> <p>P.E.P.C.H. (PLAN ESPECIAL DE PROTECCIÓN DE CASCO HISTÓRICO)</p> <p>P.E.O.N.R. (PLAN ESPECIAL DE ORDENACIÓN DE NÚCLEO RURAL)</p> <p>P.P. (PLAN PARCIAL EN SECTOR DE SOLO URBANIZABLE)</p> <p>P.E.I.D. (PLAN ESPECIAL DE INFRAESTRUTURAS E DOTACIÓN)</p> <p>P.E.P.I.D. (PLAN ESPECIAL DE PROTECCIÓN, INFRAESTRUTURAS E DOTACIÓN)</p> <p>P.E.P.O.I.D. (PLAN ESPECIAL DE PROTECCIÓN, ORDENACIÓN, INFRAESTRUTURAS E DOTACIÓN)</p> <p><b>ÁREA DE PLANEAMENTO SUBSISTENTE</b></p> <p>S.A.U./P.P. (PLAN PARCIAL)</p> <p><b>ÁREA DE PLANEAMENTO DETALLADO</b></p>	<p>— ALIÑACIÓN</p> <p>----- LÍÑA DE FONDO OU RECUCAMENTO (LÍÑA LÍMITE DE EDIFICACIÓN NAS ESTRADAS)</p> <p>----- LÍÑA DE SOPORTAL OU PASO EN PLANTA BAIXA</p> <p><b>D.1</b> DISTRITO NÚMERO</p> <p>IV ALTURA MÁXIMA</p> <p>Ⓟ APARCAMENTO</p>	<p><b>EQUIPAMENTO</b></p> <p>ESPAZO LIBRE</p> <p>INFRAESTRUTURA</p> <p>INFRAEST. PORTUARIA</p> <p>VIARIO</p> <p>MOBILIDADE SOSTIBLE</p> <p><b>USO</b></p> <p>ad ADMINISTRATIVO</p> <p>al ALMACENAXE</p> <p>as ASISTENCIAL</p> <p>de DEPORTIVO</p> <p>ed EDUCATIVO</p> <p>re RELIXIOSO</p> <p>rs RESIDENCIAL</p> <p>sa SANITARIO</p> <p>sc SOCIOCULTURAL</p> <p>se SEGURIDADE</p> <p><b>XERAI</b></p> <p>SXE</p> <p>SXEL</p> <p>SXIS</p> <p>SXIP</p> <p><b>LOCAIS</b></p> <p>SLE</p> <p>SLEL</p> <p>SUIS</p> <p><b>TITULARIDADE</b></p> <p>(P) PÚBLICA</p> <p>(PV) PRIVADA</p>	<p>SU-1 RUEIRO COMPACTO</p> <p>SU-2 RUEIRO CON PATIO</p> <p>SU-3 EDIFICACIÓN AGRUPADA</p> <p>SU-4 MANTENIMENTO DAS CONDICIÓN DE ORDENACIÓN</p> <p>SU-5 VIVENDA UNIFAMILIAR</p> <p>SU-6 ACTIVIDADES TERCIARIAS</p> <p>SU-7 ACTIVIDADES INDUSTRIAIS</p> <p>SU-8 FINCA SINGULAR PROTEXIDA</p> <p>NRH NÚCLEO RURAL HISTÓRICO</p> <p>NRC NÚCLEO RURAL COMÚN</p>	<p><b>RESIDENCIAL</b></p> <p>SU/ Suble</p> <p>SNRC</p> <p>SNRH</p> <p><b>TERCIARIO</b></p> <p>SU/ Suble</p> <p><b>INDUSTRIAL</b></p> <p>SU/ Suble</p>	<p><b>ARQUEOLÓXICO</b></p> <p>● ÁREA DE ESPECIAL PROTECCIÓN / ELEMENTO PUNTUAL</p> <p>----- CONTORNO DE RESPECTO</p> <p>GA 15075XXX CÓDIGO DE ELEMENTO ARQUEOLÓXICO</p> <p><b>ARQUITECTÓNICO / ETNOGRÁFICO / NATURAL</b></p> <p>● ÁREA DE ESPECIAL PROTECCIÓN / ELEMENTO PUNTUAL</p> <p>----- CONTORNO DE RESPECTO</p> <p>----- CÓDIGO DE ELEMENTO</p>	<p>A1 A2 A3</p> <p>B1 B2 B3</p> <p>C1 C2 C3 C4</p> <p>D1 D2 D3 D4</p> <p>E1 E2 E3 E4</p> <p>F1 F2 F3</p> <p>G1 G2 G3</p> <p>H1 H2</p>	<p><b>PLAN XERAL DE ORDENACIÓN MUNICIPAL</b></p> <p><b>SADA</b></p> <p>MONTEOLIVA ARQUITECTURA S.L.P.</p> <p>ANGEL L. MONTEOLIVA DÍAZ, ARQUITECTO</p>	<p><b>DOCUMENTO DE APROBACIÓN INICIAL</b></p> <p>OCTUBRO 2.012</p>	<p>ORDENACIÓN DETALLADA</p> <p><b>ZONIFICACIÓN</b></p>	<p>CÓDIGO DE PLANO:</p> <p><b>OD-Z-12</b></p> <p>A1: 1/2.000 A3: 1/4.000</p>